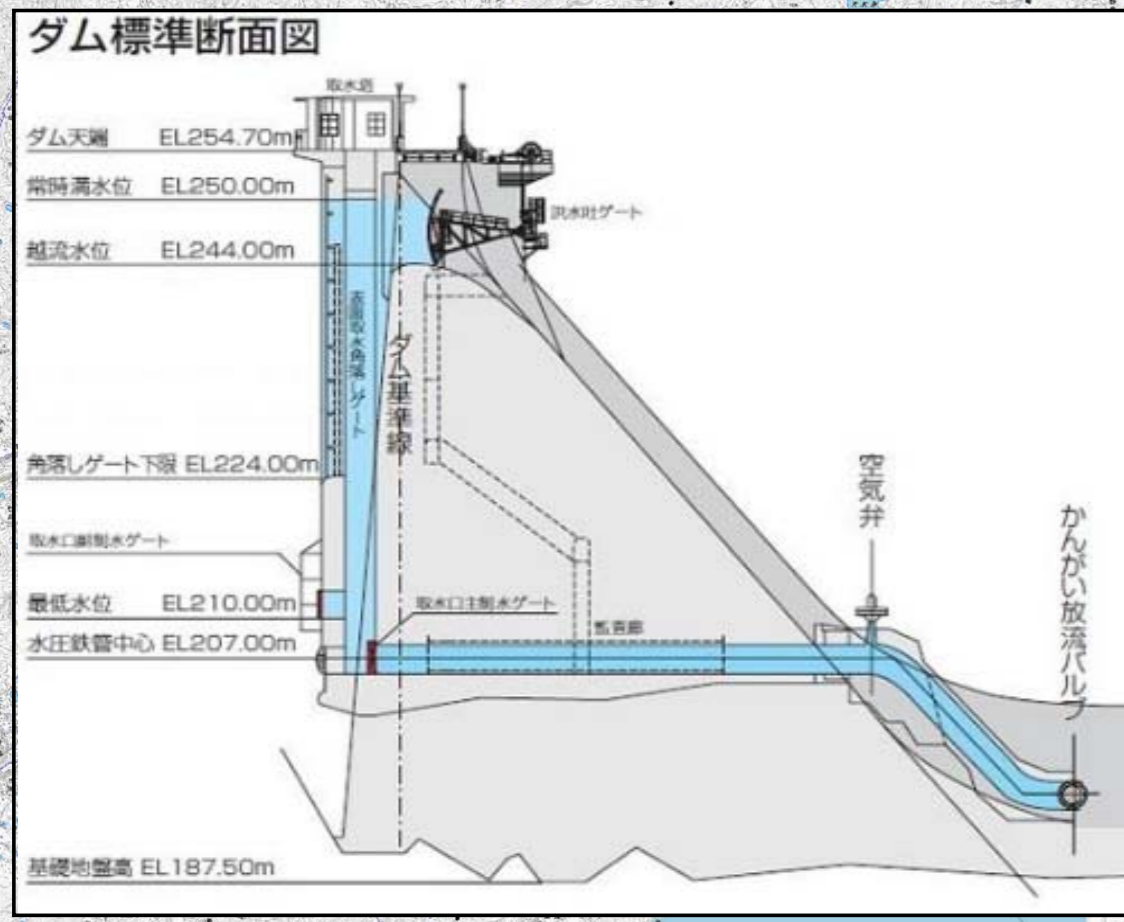
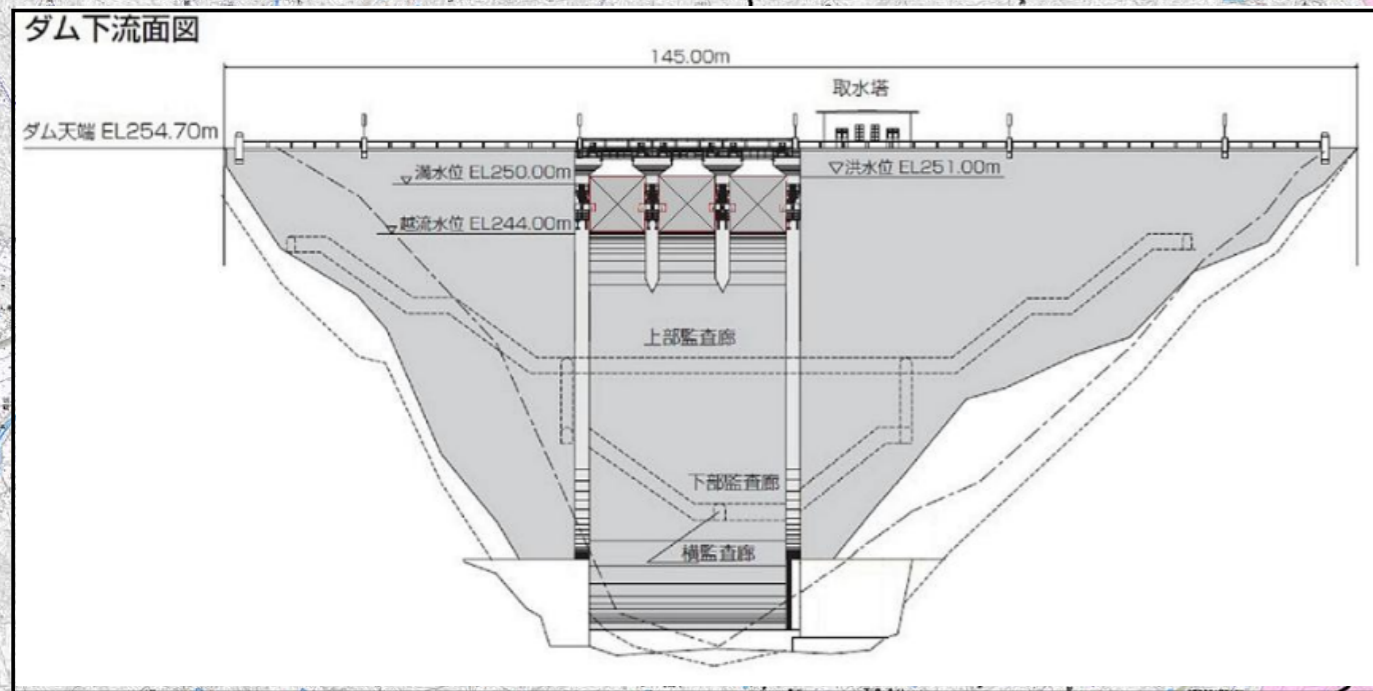
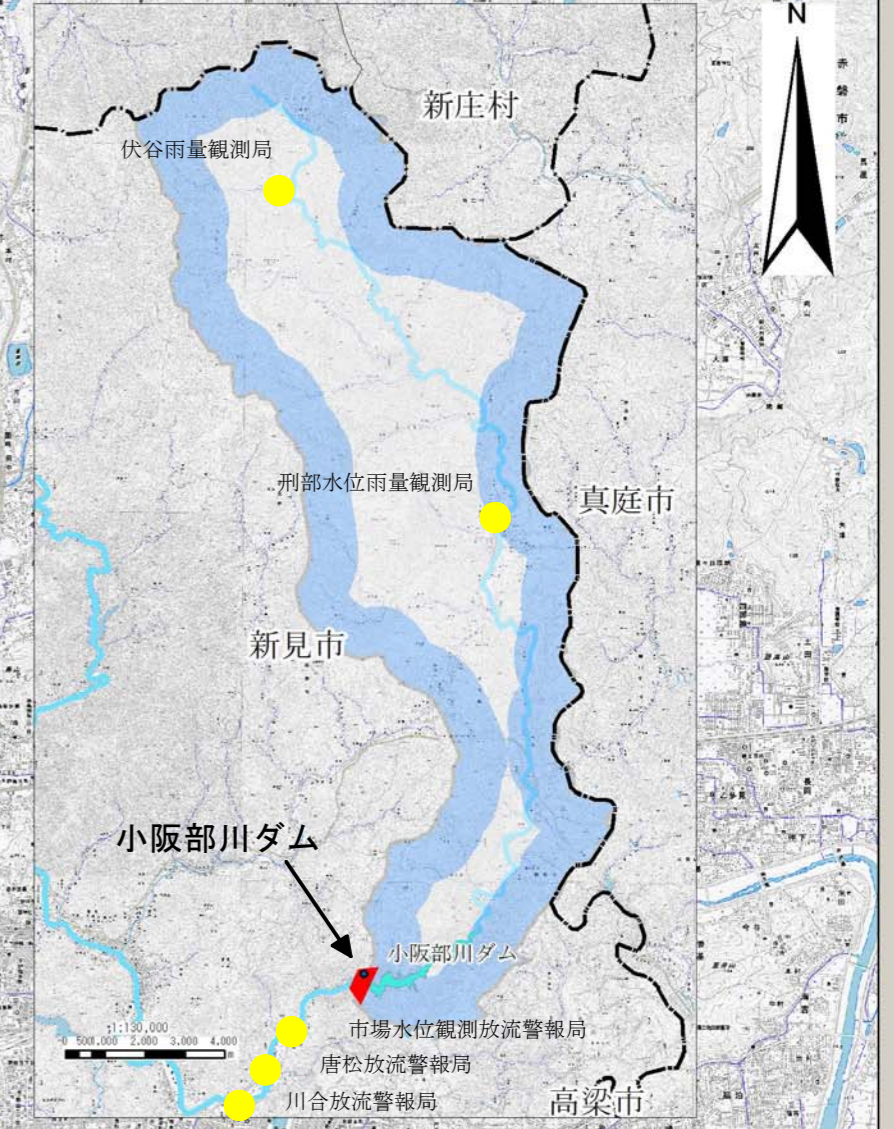




# 国営小阪部川土地改良事業 一般計画平面図



改修施設名	全体 (今回改修部分)	旧事業名
小阪部川ダム (S30竣工)	1式 (管理設備1式)	国営小阪部川農業水利改良事業 (S23~30)

工期	受益面積	田 (ha)	畑 (ha)	計 (ha)
H26~R6		6,716	14	6,730
受益戸数	23,769	反当事業費 (千円)		76
地域	岡山市、倉敷市、総社市、都窪郡早島町			

総事業費 (千円)	4,500,000
主要構造物	小阪部川ダム (改修) 1式

図面の名称  
国営施設機能保全事業  
(小阪部川地区)  
一般計画平面図  
縮尺 S=1/50,000  
作成年月日 平成 年 月 日  
図面番号

