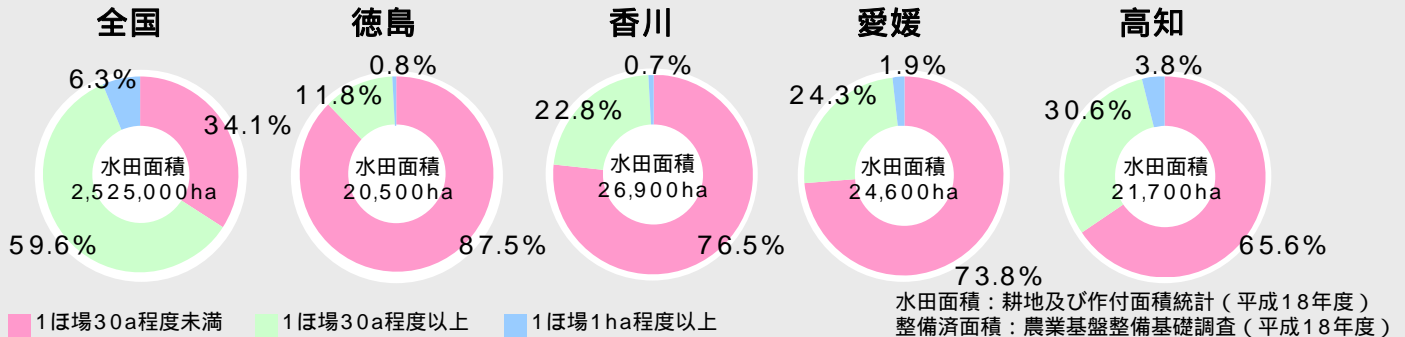


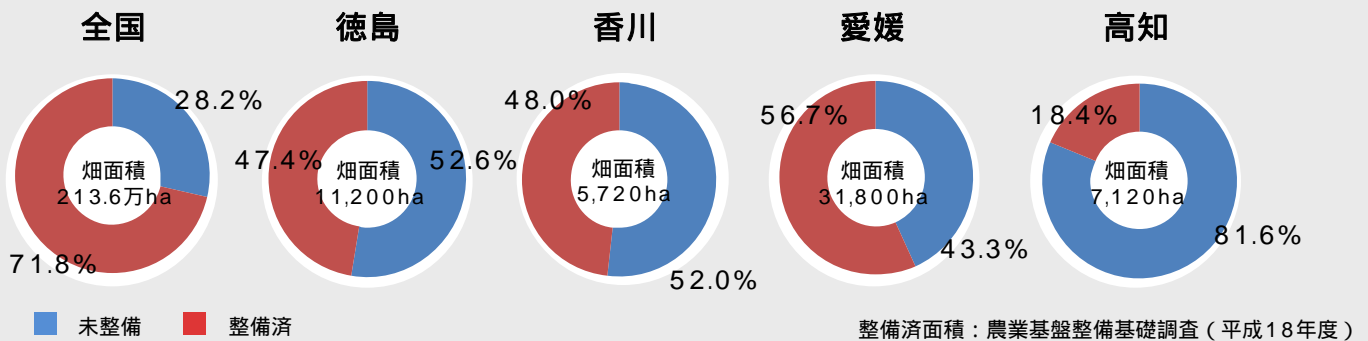
# 四国管内の農地整備状況

## 全国と四国地方の水田の整備率

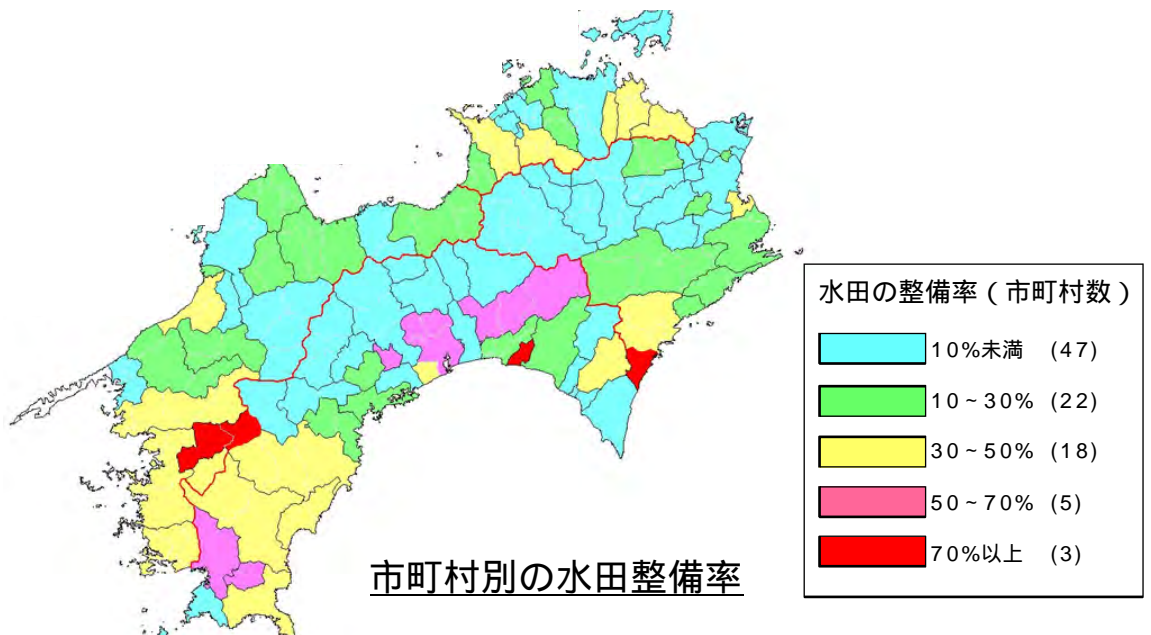


水田の整備状況は、全国に比べて、1ほ場30a程度以上に整備された水田の割合が大幅に低い。

## 全国と四国地方の畑地かんがい施設整備率



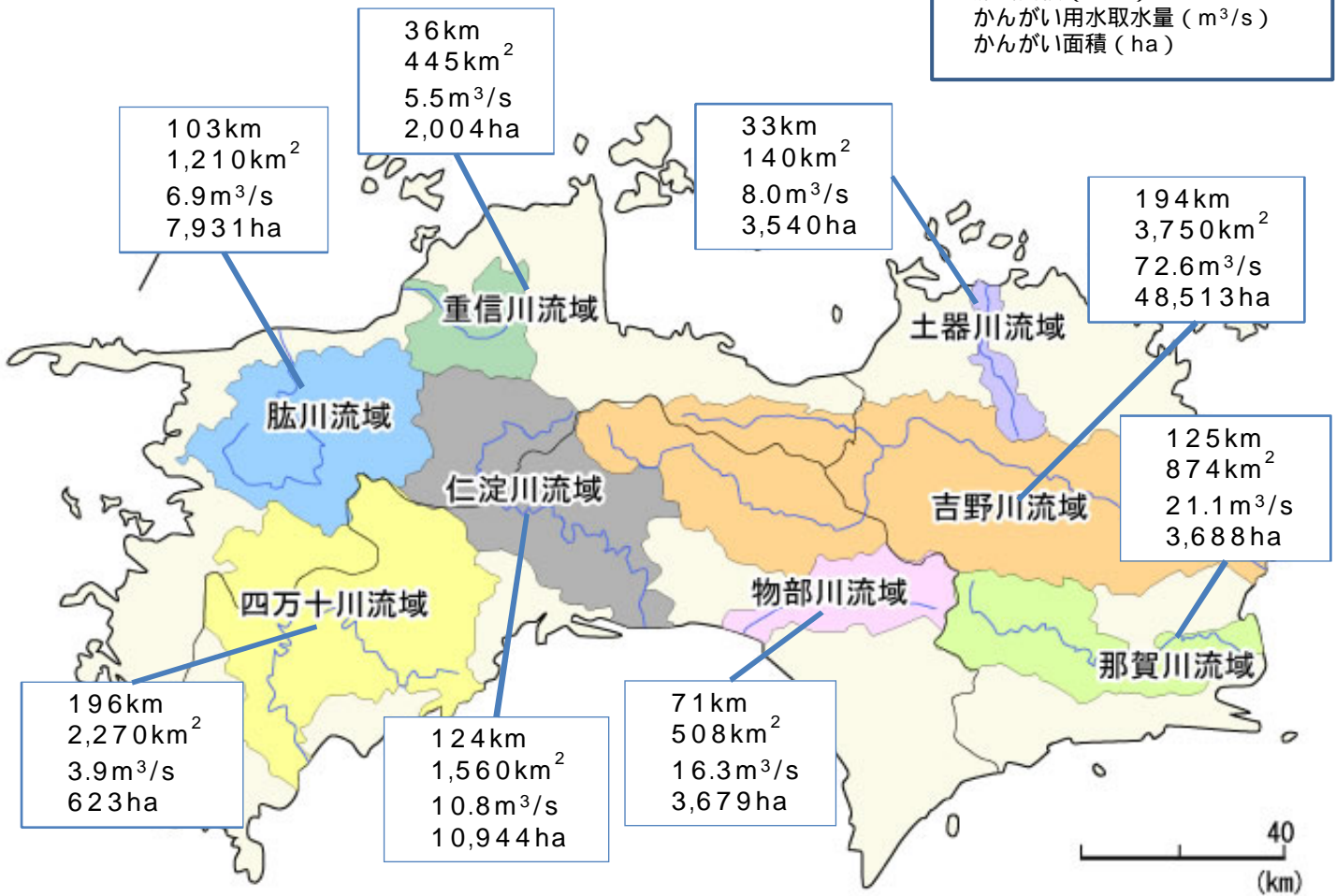
樹園地が多く、畑地かんがい施設が整備されている割合は高いが、全国平均より低い。



資料：農林水産省「耕地及び作付面積統計（H18）」、「農業基盤整備基礎調査（H18）」  
注：1) 田耕地面積が0.5ha未満の市町村を除く。  
2) 市町村数は平成19年3月31日時点。

# 四国管内主要河川の状況と利水

**凡例**  
 幹線流路延長 (km)  
 流域面積 (km<sup>2</sup>)  
 かんがい用水取水量 (m<sup>3</sup>/s)  
 かんがい面積 (ha)



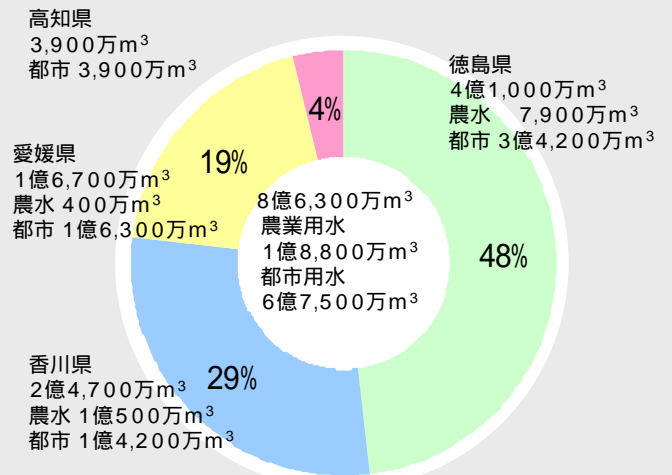
資料：河川便覧2006

注：取水量は最大値・慣行水利権は含まない

## 吉野川総合開発について

吉野川総合開発計画は、吉野川の治水と合理的な水の利用を目的とした事業で、「早明浦ダム」の建設を基幹とし、8億6,300万トンの新規用水の開発によって徳島県をはじめ他3県へ分水されるものです。

## 用水の4県配分



# 四国管内の主な疎水百選



道前道後用水（愛媛県）

霊峰石鎚山（いしづちさん）を水源とする農業、発電、工業を支える「虹の用水」



銅山川疎水（愛媛県）

四国中央市等の基幹産業の農業と製紙工業を担う「黄金の水」



香川用水（香川県）

香川県の農業、生活文化、産業経済を支える「命の水」



山田堰井筋（高知県）

土佐三大河川の物部川より取水する野中兼山が築いた堰・井筋



那賀川用水（徳島県）

那賀川平野の農地を潤し、お遍路さんの直行が絶えない大西堰のある用水

## 農林水産省 中国四国農政局 四国土地改良調査管理事務所

〒762-0086  
香川県丸亀市飯山町真時677-1  
TEL：0877-56-8260 FAX：0877-56-8266  
ホームページアドレス：  
<http://www.maff.go.jp/chushi/kj/yontyou/index.html>



四国土地改良調査管理事務所



事務所の位置図



## 四国土地改良調査管理事務所坂出分室 （保全整備専門官・保全計画課・保全整備課）

〒762-0001  
香川県坂出市京町2丁目6番27号  
TEL：0877-35-9912 FAX：0877-35-9918