

空知地域農業の概況

北海道農政事務所

平成 2 2 年 3 月

農林水産省

目 次

1 空知地域の概要	1
2 空知地域の農業の位置	2
3 農家数の推移と現状	3
4 農業産出額の推移と現状	3
5 作付けの多い作物	4
6 主な作物別の動向	4
7 畜産の概要	7
8 地域における特徴的な取組	9
(1) 自給率向上に向けた取組	
9 水田・畑作経営所得安定対策	12
(1) 加入申請状況	
(2) 交付金交付状況(19年産)	13
(付表)	
1 地域の基本指標	
2 市町村別統計	

利用者のために

- 1 この資料は、農林水産省統計部が実施した調査の結果を主体として、これに他機関の関連統計を加えて編集したものです。
- 2 統計数値は、原則として単位未満の数値を四捨五入したもので、計と内訳が一致しない場合があります。
- 3 表中に使用した記号は、次のとおりです。

「－」 : 事実のないもの

「…」 : 事実不詳又は調査を欠くもの

「0」 : 単位に満たないもの（例：0.4 → 0）

「△」 : 負数又は減少したもの

「x」 : 個人、法人又はその他の団体の個々の秘密に属する事項を秘匿するため、統計数値を公表しないもの

- 4 この資料を作成するに当たって使用した各資料の出典は、次のとおりです。

総人口	:	総務省「国勢調査」及び「住民基本台帳に基づく人口、人口動態及び世帯数」
土地面積	:	国土交通省国土地理院「全国都道府県市区町村別面積」
国内総生産	:	内閣府「国民経済計算確報」、北海道「道民経済計算」
気象条件	:	気象庁「気象統計情報」
農家人口、農家数	:	農林水産省「2005年農林業センサス」及び「農業構造動態調査」
面積関連	:	農林水産省「2005年農林業センサス」及び「耕地及び作付面積統計調査」
食料自給率	:	農林水産省「食料需給表」、「作物統計」及び「生産農業所得統計」等を基に農林水産省で試算
認定農業者数	:	農林水産省「認定農業者数の推移」、北海道「市町村別認定農業者数の推移」

経営所得安定対策加入経営体数	:	農林水産省北海道農政事務所取りまとめによる
生産条件不利補正交付金額	:	農林水産省北海道農政事務所取りまとめによる
収入減少影響緩和対策	:	農林水産省北海道農政事務所取りまとめによる
家計消費支出	:	総務省「家計調査」
事業所	:	総務省「事業所・企業統計調査」
食育関連	:	農林水産省「農林漁業体験学習の取組（教育ファーム）実態調査」、内閣府「市町村（政令指定都市を含む。）の食育推進計画」
農作物関連	:	農林水産省「作物統計調査」、「工芸農作物調査」及び「野菜生産出荷統計」
畜産関連	:	農林水産省「2005年農林業センサス」、「畜産統計調査」、及び「牛乳乳製品統計調査」
農業産出額、林業産出額	:	農林水産省「生産農業所得統計」及び「生産林業所得統計」
林業関連	:	農林水産省「2005年農林業センサス」及び「林業経営調査」
漁業関連	:	農林水産省「2008年漁業センサス」及び「漁業・養殖業生産統計」

5 その他

この資料でいう「地域」とは、統計データ上、道内における旧支庁の範囲を指しています。具体的には、幌加内町は空知地域に、幌延町は留萌地域に含め掲載しています。

1 空知地域の概要

— 総土地面積は山形県と同規模 —



総土地面積(平成21年10月) 6,558.22km²
 総人口(平成21年3月) 346,920人
 市町村数 25市町

◆ 空知地域の概要

項目	区分	年次	単位	空知地域	北海道	A/B
				実数(A)	実数(B)	(%)
総人口		平.21	万人	35	554	6.3
総土地面積		平.21	km ²	6 558	83 457	7.9
最高気温		平年値(8月)	°C	25.9	26.1	-
最低気温		平年値(1月)	°C	-10.0	-7.7	-
平均気温		平年値(年)	°C	7.4	8.5	-
年間降水量			mm	1 155.0	1 127.6	102.4

気象観測地点: 空知は岩見沢、北海道は札幌

- 空知地域の総土地面積は6,558km²で、山形県(6,652km²)とほぼ同じ広大な面積となっています。
 総人口は35万人で、北海道の約7%を占めています。
- 岩見沢の平均気温は7.3°Cで、札幌と比べて約1°C低く、年間降水量は1,155mmで、札幌と比べて27.4mm多く、比較的温暖で、雨・雪にも恵まれた地域です。



2 空知地域の農業の位置

－ 肥沃な農地を利用した一大稲作地帯 －

○ 空知地域の耕地面積は12万200haで、北海道の10.4%を占めています。
販売農家数は9,740戸で、北海道の18.7%を占めています。

○ 農業産出額は1,089億円で、北海道の10.3%を占めています。

○ 空知地域の主要産品である米の農業産出額は、北海道の45.4%、また、花きの農業産出額は、北海道の35.9%をそれぞれ占めています。

◆ 空知地域の農業概要

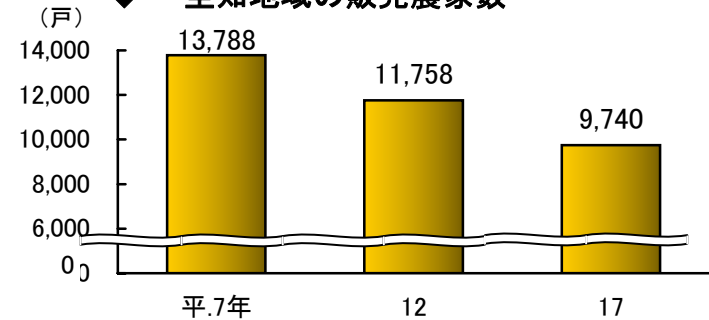
項目	区分	年(産)	単位	空知地域	北海道	A/B
				実数(A)	実数(B)	(%)
耕地面積		21	ha	120 200	1 158 000	10.4
田		"	"	93 400	225 100	41.5
畑		"	"	26 800	933 200	2.9
総農家数	05センサス		戸	11 020	59 108	18.6
販売農家数		"	"	9 740	51 990	18.7
農業就業者数		"	人	23 225	131 491	17.7
農業産出額		18	億円	1 089	10 527	10.3
耕種		"	"	999	5 607	17.8
米		"	"	528	1 164	45.4
麦類		"	"	71	770	9.2
雑穀・豆類		"	"	51	369	13.8
いも類		"	"	25	692	3.6
野菜		"	"	252	1 712	14.7
花き		"	"	52	145	35.9
畜産		"	"	90	4 918	1.8
生乳		"	"	29	2 683	1.1

3 農家数の推移と現状

- 空知地域の平成17年の販売農家数は9,740戸で、平成12年に比べ17%減少しました。
- 経営耕地面積規模別農家数をみると、「10～20ha」の階層が3,127戸で、その割合は32.1%と最も高くなっています。
- 販売農家1戸当たりの経営耕地面積(※)は11haで、全国平均の6倍となっています。

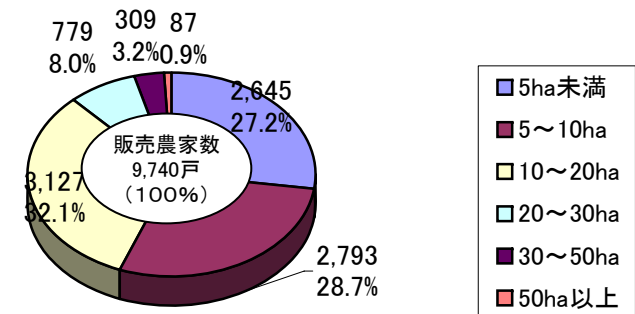
※ 販売農家1戸当たり経営耕地面積＝経営耕地面積(販売農家)÷販売農家数
(2005年農林業センサス)

◆ 空知地域の販売農家数



資料: 農林業センサス

◆ 空知地域の経営耕地面積規模別農家数と割合(平.17年)

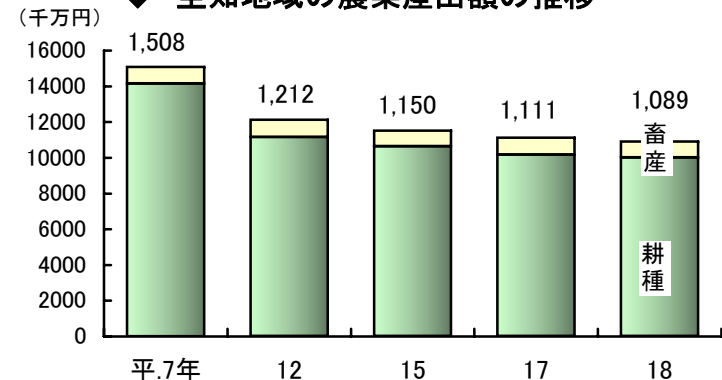


資料: 2005農林業センサス

4 農業産出額の推移と現状

- 空知地域の農業産出額は1,000億円超で推移し、平成6年の1,675億円をピークに減少傾向で、18年は1,089億円となりました。
- このうち、耕種部門は999億円、畜産が90億円で、ほぼ11:1の比率となっています。

◆ 空知地域の農業産出額の推移

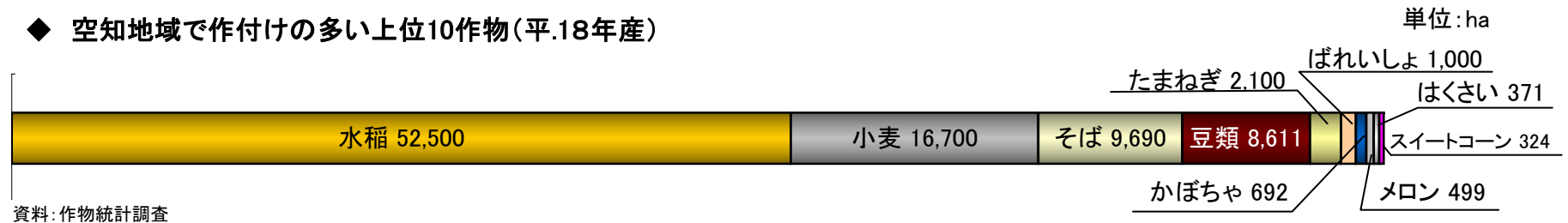


資料: 生産農業所得統計

5 作付けの多い作物

- 平成18年に空知地域において作付けが多い作物は「水稲」で5万2,500ha。また上位10作物の合計面積に占める面積割合は57%となっています。次いで「小麦」(1万6,700ha、同18%)、「そば」(9,690ha、同11%)、「豆類」(8,611ha、同9%)、「たまねぎ」(2,100ha、同2%)の順となっています。

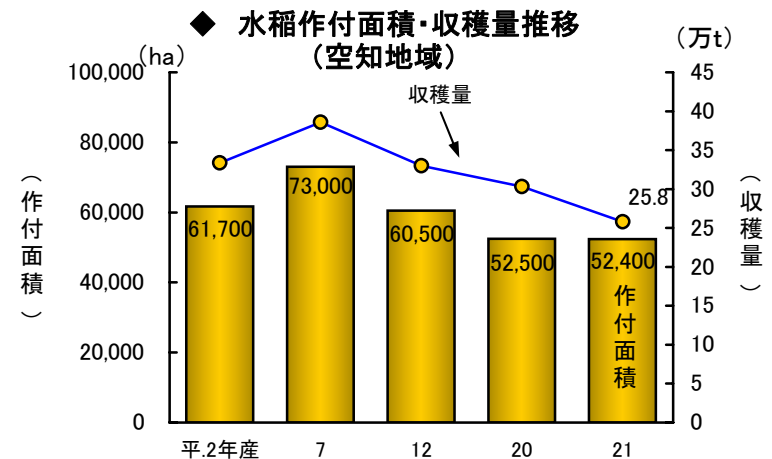
◆ 空知地域で作付けの多い上位10作物(平.18年産)



6 主な作物別の動向

● 水稲

- 空知地域の平成21年産水稲作付面積は5万2,400haで、収穫量は25万7,900tとなっています。
- 21年産作付面積は、北海道の46%を占め、10a当たり収量も北海道平均の475kgを3.6%上回る492kgとなりました。主な品種は、ななつぼし、きらら397、ほしのゆめなどです。
- 空知地域で作付けが多い市町村は、岩見沢市(8,070ha)、深川市(6,100a)、美唄市(4,480ha)で、この3市で空知地域の36%を占めています。



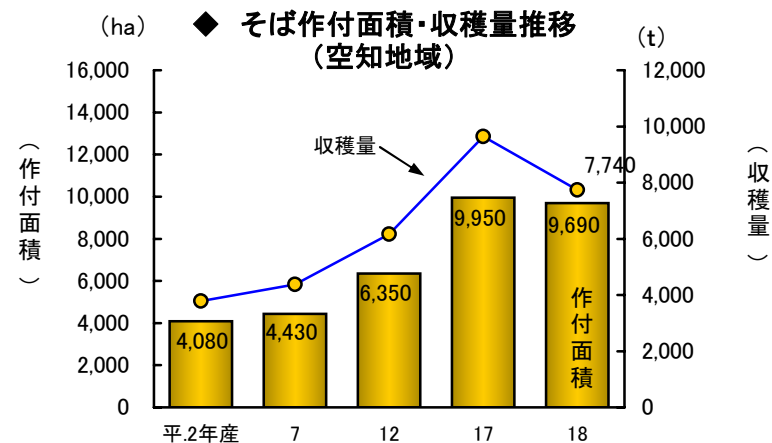
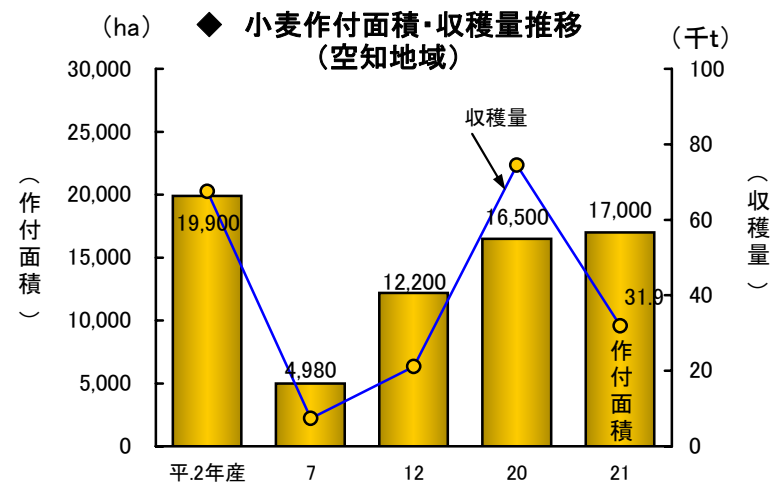
6 主な作物別の動向(つづき)

● 小麦

- 空知地域の平成21年産小麦作付面積は1万7,000haで、収穫量は3万1,900tとなっています。
- 春、秋まき別では、秋まき小麦が1万5,600ha、春まき小麦が1,440haとなっており、小麦の92%は秋まき小麦で占められています。主な品種は、ホクシン、キタノカオリ、春よ恋などです。
- 21年産作付面積は、北海道の15%を占め、10a当たり収量は北海道平均の344kgを46%下回る187kgとなりました。
- 空知地域で作付けが多い市町村は、岩見沢市(4,470ha)、長沼町(2,480ha)、美唄市(2,350ha)で、この3市町で空知地域の55%を占めています。

● そば

- 空知地域の平成18年産そば作付面積は9,690haで、収穫量は7,740tとなっており、作付面積は北海道の59%を占めています。
- 空知地域で作付けが多い市町村は、幌加内町(2,670ha)、深川市(2,200ha)、滝川市(708ha)で、この3市町で空知地域の58%を占めています。

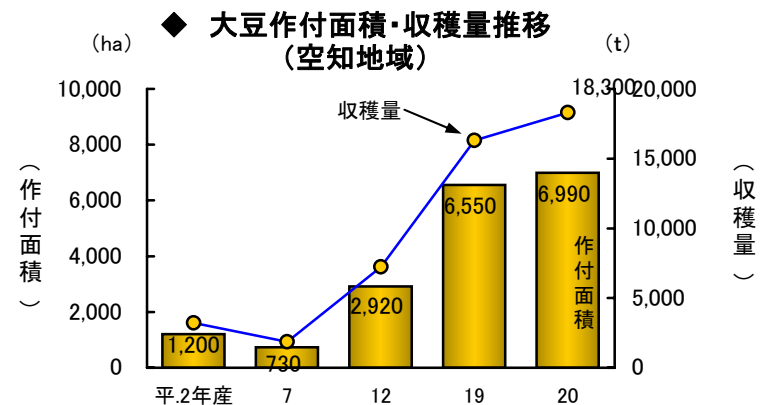


資料：作物統計調査

6 主な作物別の動向(つづき)

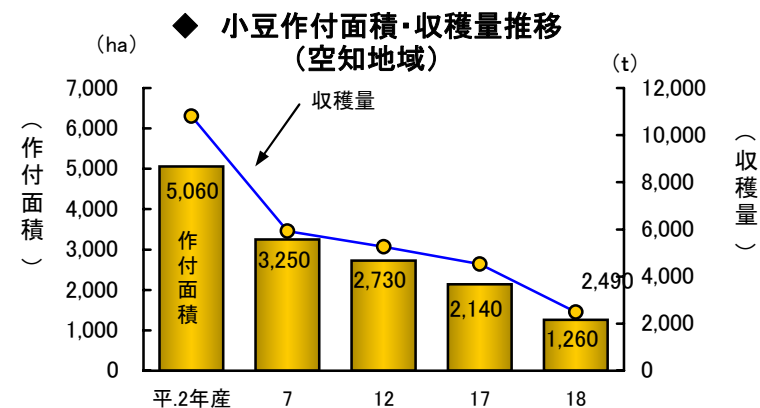
● 大豆

- 空知地域の平成20年産大豆作付面積は6,990haで、収穫量は1万8,300tとなっており、作付面積は北海道の29%を占めています。
主な品種は、とよまさり、スズマル、ツルムスメなどです。
- 空知地域で作付けが多い市町村は長沼町(1,920ha)、岩見沢市(1,190ha)、美唄市(925ha)で、この3市町で空知地域の58%を占めています。



● 小豆

- 空知地域の平成18年産小豆作付面積は1,260haで、収穫量は2,490tとなっており、作付面積は北海道の5.5%となっています。
主な品種は、エリモショウズ、しゅまりなどで、製餡(せいあん)原料として用いられています。
- 空知地域で作付けが多い市町村は岩見沢市(218ha)、深川市(213ha)、南幌町(202ha)で、この3市町で空知地域の50%を占めています。



7 畜産の概要

● 乳用牛

- 平成19年2月1日現在の空知地域の乳用牛飼養戸数は107戸で、飼養頭数は8,680頭となっています。1戸当たり飼養頭数は81頭で、全国平均の約1.3倍となっています。
- 飼養頭数が多い市町村は、由仁町(1,530頭)、長沼町(1,320頭)、岩見沢市(1,310頭)となっています。

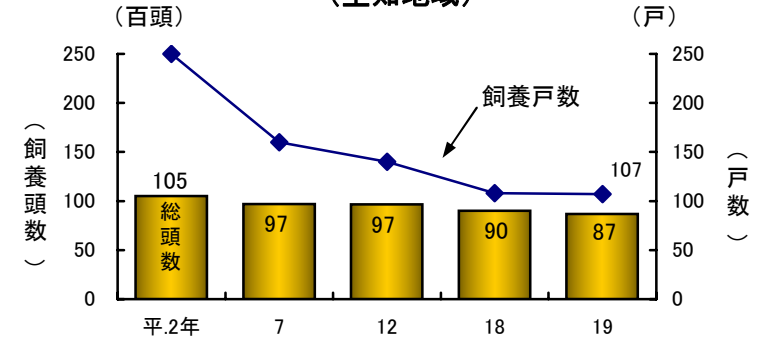
● 肉用牛

- 平成19年2月1日現在の空知地域の肉用牛飼養戸数は130戸で、飼養頭数は1万1,400頭となっています。1戸当たり飼養頭数は88頭で、全国平均の約2.6倍となっています。
- 飼養頭数が多い市町村は、深川市(4,070頭)、長沼町(2,880頭)、月形町(860頭)となっています。

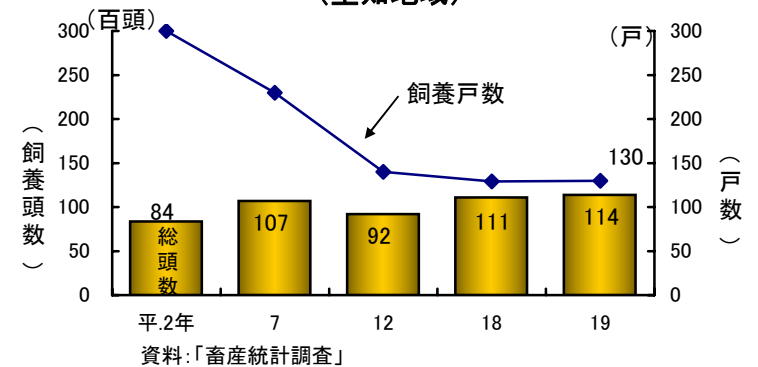
● 生乳生産量

- 平成18年の空知地域の生乳生産量は4万1,243tとなっています。
- 生乳生産量が多い市町村は、由仁町(7,002t)、岩見沢市(6,689t)、長沼町(5,872t)となっています。

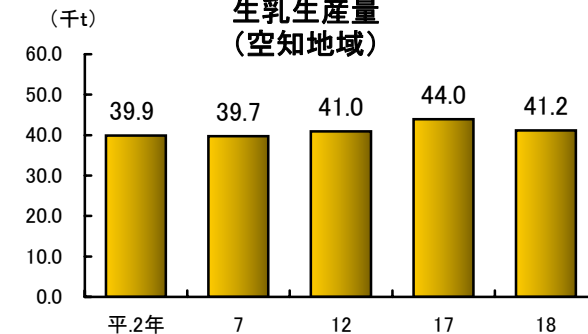
乳用牛飼養戸数・頭数(2月1日現在)
(空知地域)



肉用牛飼養戸数・頭数(2月1日現在)
(空知地域)



生乳生産量
(空知地域)



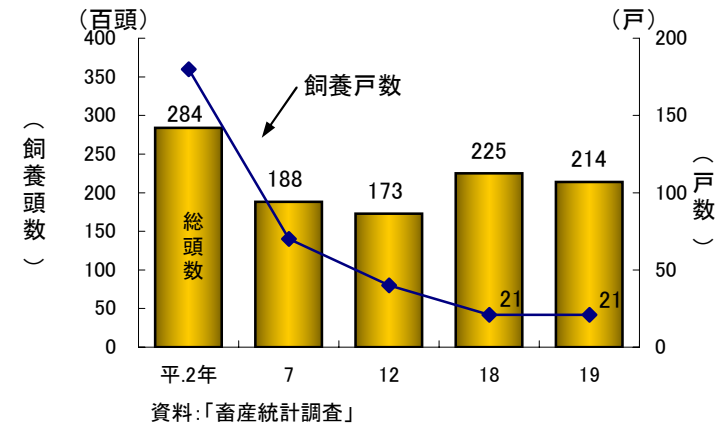
資料:牛乳乳製品統計調査

7 畜産の概要 (つづき)

● 豚

- 平成19年2月1日現在の空知地域の豚飼養戸数は21戸で、飼養頭数は2万1,400頭となっています。1戸当たり飼養頭数は1,019頭で、道内平均を700頭ほど下回っています。
- 飼養頭数が多い市町村は、長沼町(1万400頭)、滝川市(3,010頭)となっています。

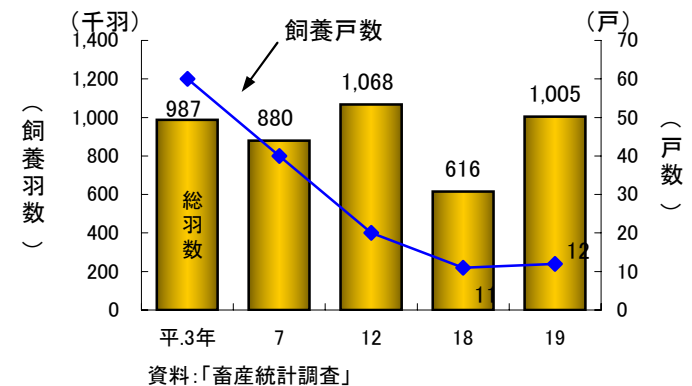
豚飼養戸数・頭数(2月1日現在)
(空知地域)



● 採卵鶏

- 平成19年2月1日現在の空知地域の採卵鶏飼養戸数は12戸で、飼養羽数は100万5,000羽となっています。1戸当たり飼養羽数は3万200羽で、全国平均を1万羽ほど下回っています。

採卵鶏飼養戸数・頭数(2月1日現在)
(空知地域)



8 地域の特徴的な取組

(1) 自給率向上に向けた取組

○ 空知型輪作体系確立の取組

平成21年4月から空知農業改良普及センターが中心となり、岩見沢市、美唄市の水稲直播研究会、JA担当者の協力を得て、「空知型輪作体系」の取組が進められています。

空知型輪作は水稲直播、麦、大豆、園芸作物、あるいはナタネなどの新規作物を組み合わせた輪作を行うことで、転作作物の連作障害防止の体系を確立するとともに所得確保を目指しています。

空知では転作田の小麦・大豆の連作障害が、水田農業経営上の課題となっており、そのため、乾田直播と麦・大豆等との田畑輪換を実施し連作障害の回避するとともに、これに伴う農業機械の効率化や生産コスト削減、労働時間の短縮について検証を行い、収量確保や所得向上に向けた試作が行われているところです。

また、取組のなかで土壌耕盤層が多くのお場で確認されたことから、耕盤層を形成しない作業機を使用し、秋まき小麦の生育経過と収量への影響を調査をしていきます。

今後は、新しい作物を加え、リスクやデメリットを改善した輪作体系の検証を進め、所得向上を目指した空知型輪作体系の確立を図っていきます。



耕盤層を作らないための作業機の実演



耕畜連携(デントコーン)の試作と作付けによる土壌構造の変化講習会

協力:空知農業改良普及センター

8 地域の特徴的な取組(つづき)

○ 米粉普及推進の取組

空知は道内有数の米の産地であり、早くから米の新たな利用方法として米粉製品の開発に熱心な取組を展開しています。

なかでも、「美唄こめこ研究会」は、美唄市内の食品製造業者を中心にグループや個人で組織され、平成17年に設立。地元産の米を活用した「米粉」の利活用促進と商品の開発に取り組むと共に、地産地消・地域経済の活性化を目的にイベント等を通じ、PRを行ってきました。

この取組は、農協、試験研究機関と食品製造業者が連携し、米粉の加工技術習得や商品開発にあたってきたこと、当初新潟で行っていた製粉が一部札幌で可能となり、コストダウンできたことなどにより、更に広がりを見せています。

現在、米粉を使ったパン・麺・和洋菓子などが販売されているほか、家庭で気軽に利用できるよう、手作り体験や料理教室も実施されています。

また、同市の学校給食では、月に1, 2回米粉パンやうどんが出されており、認知度アップと共に市内の消費量も増加。市や研究会、消費者団体が連携して、「米粉のまち 美唄」で町おこしに取り組んでいます。



8 地域の特徴的な取組(つづき)

○ たきかわスイーツ・アクション・プログラムの取組

たきかわスイーツ・アクション・プログラムは、「市民から愛されるスイーツづくり」を目指して、2008年12月から活動を開始した、お菓子店と消費者の有志で構成するグループで、季節ごとにテーマを決めた統一ブランド化を目指すとともに、地元の食材をベースにしたスイーツを参加各店でアイデアを絞りながら創造しています。

- ・第1回～滝川産の小麦「ホクシン」を使用したスイーツ
- ・第2回～「菜の花」を使用したスイーツ
- ・第3回～秋に収穫される滝川産フルーツを主に使用したスイーツ
- ・第4回は、滝川産「米粉」を使用したスイーツ

たきかわスイーツ・アクション・プログラムでは、今後もこのような「地産地消」の取組を進める中、地元食材を使用した安心で安全なスイーツを提供していくとしています。



○ たきかわ菜の花ネットワークの取組

ナタネの生産量日本一の滝川市では、ナタネ油の生産をはじめ、ナタネの搾りカスの堆肥化や廃食油のバイオディーゼル化等、資源循環システム構築に向け、市内の生産者をはじめ、関連企業や有識者等で構成する「たきかわ菜の花ネットワーク」を設立し、活動を行っています。



9 水田・畑作経営所得安定対策

(1) 加入申請状況(21,20年産)

単位:経営体

	平成21年産					平成20年産				
	計	認定農業者		集落営農組織	計のうち 市町村特認 適用申請数	計	認定農業者		集落営農組織	計のうち 市町村特認 適用申請数
		個人	法人				個人	法人		
夕張市	6	6	-	-	1	6	6	-	-	1
岩見沢市	823	753	70	-	31	843	773	70	-	32
美唄市	492	468	24	-	8	496	472	24	-	4
芦別市	99	93	6	-	1	100	94	6	-	1
赤平市	38	38	-	-	1	39	39	-	-	1
三笠市	44	36	8	-	5	38	32	6	-	1
滝川市	224	218	6	-	6	230	224	6	-	4
砂川市	21	21	-	-	-	25	25	-	-	-
深川市	568	557	11	-	5	577	566	11	-	4
南幌町	155	144	11	-	4	158	147	11	-	3
奈井江町	103	94	9	-	2	104	96	8	-	-
由仁町	302	290	12	-	5	305	293	12	-	4
長沼町	565	537	28	-	31	582	555	27	-	36
栗山町	296	279	17	-	19	298	282	16	-	19
月形町	129	119	10	-	2	129	119	10	-	3
浦臼町	140	139	1	-	3	142	141	1	-	4
新十津川町	269	266	3	-	3	271	268	3	-	-
妹背牛町	213	210	3	-	7	222	219	3	-	6
秩父別町	153	147	6	-	1	159	155	4	-	3
雨竜町	159	154	5	-	-	162	157	5	-	-
北竜町	164	158	6	-	1	164	158	6	-	3
沼田町	171	166	5	-	-	174	170	4	-	1
幌加内町	56	55	1	-	-	55	55	-	-	-
空知地域計	5,190	4,948	242	-	136	5,279	5,046	233	-	130
北海道計	22,439	21,346	1,059	34	830	22,639	21,587	1,016	36	758
全国計	85,233	75,161	4,396	5,676	12,367	84,274	74,540	4,079	5,655	10,569

9 水田・畑作経営所得安定対策(つづき)

(2) 交付金交付状況(20年産)

単位: 経営体、千円

	生産条件不利補正対策				1 経営体 当たりの 交付金額	収入減少影響緩和対策				
	交付対象 経営体数	生産条件不利補 正対策交付金額 計	過去の生産 実績に基づく 交付金額 (固定払)	毎年の生産量・ 品質に基づく 交付金額 (成績払)		積立金納付 経営体数	補てん 経営体数	収入減少 補てん額計	うち農業者 積立額	1 経営体 当たりの 収入減少 補てん額
夕張市	-	-	-	-	-	6	-	-	-	-
岩見沢市	769	1,966,015	1,114,095	851,920	2,557	821	10	550	137	55
美唄市	472	1,204,113	717,010	487,103	2,551	487	3	156	39	52
芦別市	62	36,537	22,572	13,965	589	94	-	-	-	-
赤平市	21	x	x	x	x	39	-	-	-	-
三笠市	20	58,532	34,997	23,535	2,927	36	1	x	x	x
滝川市	144	216,281	114,006	102,276	1,502	229	-	-	-	-
砂川市	1	x	x	x	x	24	-	-	-	-
深川市	442	364,025	232,453	131,572	824	569	-	-	-	-
南幌町	154	707,371	446,635	260,736	4,593	157	11	543	136	49
奈井江町	70	64,376	31,490	32,886	920	101	-	-	-	-
由仁町	264	552,571	343,803	208,768	2,093	299	2	x	x	x
長沼町	502	1,515,701	867,653	648,048	3,019	555	-	-	-	-
栗山町	259	414,730	228,246	186,483	1,601	290	-	-	-	-
月形町	74	159,930	75,586	84,344	2,161	128	3	91	23	30
浦臼町	77	101,070	58,584	42,486	1,313	139	-	-	-	-
新十津川町	112	56,657	30,605	26,052	506	271	-	-	-	-
妹背牛町	197	257,474	141,434	116,040	1,307	222	-	-	-	-
秩父別町	111	80,777	40,954	39,823	728	158	-	-	-	-
雨竜町	86	75,947	47,168	28,779	883	160	-	-	-	-
北竜町	85	38,382	16,128	22,253	452	159	5	845	211	169
沼田町	131	166,800	101,585	65,215	1,273	173	-	-	-	-
幌加内町	21	23,299	15,050	8,249	1,109	52	38	17,347	4,337	457
空知地域計	4,074	8,071,021	4,685,437	3,385,584	1,981	5,169	73	19,710	4,927	270
北海道計	19,469	91,076,918	60,031,258	31,045,660	4,678	21,377	1,367	210,725	52,681	154
全国計	44,351	149,713,435	100,462,556	49,250,879	3,376	81,648	21,261	7,203,348	1,800,833	339

(付表)

1 地域の基本指標

区分	年次	単位	全国	北海道	北海道の 全国シェア	空知地域
総人口	平.21	万人	12 708	554	4.4%	35
土地面積	平.21	km ²	377 947	83 457	22.1%	6 558
国内総生産（生産側）		億円	5 033 668	197 416	3.9%	…
農業		億円	48 166	5 011	10.4%	…
林業	平.17	億円	3 499	375	10.7%	…
漁業		億円	8 630	1 655	19.2%	…
気象条件			(東京)	(札幌)		(岩見沢)
最高気温	平年値 (8月)	°C	30.8	26.1	—	25.9
最低気温	平年値 (1月)	°C	2.1	-7.7	—	-10.0
平均気温	平年値 (年)	°C	15.9	8.5	—	7.4
年間降水量		mm	1466.7	1127.6	—	1155.0
総農家数		戸	2 848 166	59 108	2.1%	11 020
販売農家数	平.17	”	1 963 424	51 990	2.6%	9 740
主業農家		”	429 467	38 201	8.9%	7 011
専業農家		”	443 158	27 120	6.1%	3 797
面積		千ha	4 609	1 158	25.1%	120
田		”	2 506	225	9.0%	93
畑	平.21	”	2 103	933	44.4%	27
普通畑		”	1 169	414	35.4%	…
牧草地		”	619	516	83.4%	…
関係		ha	385 791	19 470	5.0%	1 158
耕作放棄地面積	平.17	ha	24 860 941	5 568 179	22.4%	424 378
林野面積		ha				
販売農家1戸当たり経営耕地面積 (経営耕地面積÷販売農家数)	平.17	ha	1.8	18.6	—	11.0
食料自給率	平.19,18	%	40	195	—	…
認定農業者数	平.21	人	246 114	32 808	13.3%	5 981
経営所得安定対策加入経営体数	平.21	経営体	85 233	22 439	26.3%	5 190
家計消費支出（総世帯）	平.20	円	3 135 668	2 780 009	—	…
事業所						
食品製造業		事業所	51 404	2 980	5.8%	157
飲食料品卸売業	平.18	事業所	75 956	3 598	4.7%	142
飲食料品小売業		事業所	429 637	16 277	3.8%	1 165
一般飲食店		事業所	415 449	15 893	3.8%	923
教育						
教育プログラムの取組がある市町村	平.20	市区町村	1 238	89	7.2%	…
食育推進計画策定市町村	平.21	市区町村	459	17	3.7%	3

(付表)

1 地域の基本指標 (つづき)

区分	年次	単位	全国	北海道	北海道の 全国シェア	空知地域	
農	主要農作物作付面積	水稲	ha	1 621 000	114 400	7.1%	52 400
		小麦	"	208 300	116 300	55.8%	17 000
		春小麦	"	...	8 510	...	1 440
		秋小麦	"	...	107 700	...	15 600
		大豆	"	147 100	24 000	16.3%	6 990
		小豆	"	32 100	23 400	72.9%	...
		いんげん	"	10 900	9 950	91.3%	...
		てんさい	"	64 500	64 500	100.0%	871
		春植えばれいしょ	"	87 400	56 900	65.1%	1 020
		水	主要農作物収穫量	水稲	t	8 466 000	543 400
小麦	"			674 600	399 200	59.2%	31 900
春小麦	"			...	18 300	...	2 440
秋小麦	"			...	380 900	...	29 400
大豆	"			261 700	56 800	21.7%	18 300
小豆	"			69 300	61 300	88.5%	...
いんげん	"			24 500	23 400	95.5%	...
てんさい	"			3 649 000	3 649 000	100.0%	4 830
春植えばれいしょ	"			2 873 000	2 242 000	78.0%	35 600
物	畜舎飼養頭数			乳用牛	千頭	1 500	823
		肉用牛	"	2 923	535	18.3%	...
		生乳生産量	千t	7 982	3 905	48.9%	...
		農業産出額 ¹⁾	億円	84 736	10 251	12.1%	...
		耕種	"	58 248	5 194	8.9%	...
		米	"	19 014	1 255	6.6%	...
		麦類	"	754	418	55.4%	...
		雑穀	"	75	26	34.7%	...
		豆類	"	778	362	46.5%	...
		野菜	"	21 105	1 786	8.5%	...
生	いも類	工業農作物	"	2 031	632	31.1%	...
		畜産	"	2 649	495	18.7%	...
		乳用牛	"	25 882	5 057	19.5%	...
		生乳	"	7 480	3 502	46.8%	...
		肉用牛	"	6 598	2 947	44.7%	...
		林業経営体数	経営体	4 591	587	12.8%	...
		保有山林面積	ha	200 224	13 465	6.7%	1 145
		林業産出額	1,000円	5 788 677	1 117 400	19.3%	97 580
		雇われて150日以上林業労働に従事した者	人	44 487	5 231	11.8%	...
		業	海面漁業・養殖業生産量	海面漁業	t	5 638 514	1 462 695
漁業経営体数	経営体			115 196	14 780	12.8%	...
海面漁業・養殖業生産額	100万円			1 575 726	311 420	19.8%	...
漁業就業者数	人			221 908	33 568	15.1%	...
概	況	海面漁業・養殖業生産量	t	5 638 514	1 462 695	25.9%	...
		漁業経営体数	経営体	115 196	14 780	12.8%	...
		海面漁業・養殖業生産額	100万円	1 575 726	311 420	19.8%	...
		漁業就業者数	人	221 908	33 568	15.1%	...

注：1) 農業産出額の「全国」は、全国を推計単位とした農業総産出額(概算)である。

(付表)

2 市町村別統計

No.1

区分	年次	単位	空知地域	夕張市	岩見沢市	美唄市
基 本 指 標	土地面積	km ²	6 558.22	763.20	481.10	277.61
	総人口	人	346 920	11 633	91 191	26 938
	農家人口(販売農家)	人	38 403	856	6 388	3 383
	総農家数	戸	11 020	240	1 743	923
	販売農家数	〃	9 740	203	1 580	818
	主業農家	〃	7 011	147	834	623
	専業農家	〃	3 797	127	606	240
	耕地面積	ha	120 200	719	19 900	9 450
	田	〃	93 400	141	16 500	8 760
	畑	〃	26 800	578	3 430	695
	普通畑	〃
	牧草地	〃
	耕作放棄地面積	ha	1 158	143	166	63
林野面積	ha	424 378	66 151	16 184	12 106	
販売農家1戸当たりの経営耕地面積 (経営耕地面積÷販売農家数)	ha	11.0	3.6	11.3	10.5	
認定農業者数	人	5 981	117	997	529	
経営所得安定対策加入経営体数	経営体	5 190	6	823	492	
事 業 所	食品製造業	事業所	157	8	30	11
	飲食料品卸売業	事業所	142	4	34	4
	飲食料品小売業	事業所	1 165	82	248	64
	一般飲食店	事業所	923	41	230	60
	食育	市区町村	3	-	-	-
農 林 水 産 物 生 産 概 況	主要農作物作付面積					
	水稻	ha	52 400	22	8 070	4 480
	小麦	〃	17 000	-	4 470	2 350
	春小麦	〃	1 440	-	319	289
	秋小麦	〃	15 600	-	4 160	2 060
	大豆	〃	6 990	0	1 190	925
	小豆	〃	1 260	2	218	17
	いんげん	〃	11	4	0	-
	てんさい	〃	871	-	-	x
	春植えばれいしょ	〃	1 020	3	87	5

(付表)

2 市町村別統計(つづき)

区分		年次	単位	空知地域	夕張市	岩見沢市	美瑛市		
農 業		主要農作物収穫量							
水 産 物		水稲	t	257 900	94	38 700	21 100		
		小麦	"	31 900	-	12 300	4 420		
		春小麦	"	2 440	-	705	580		
		秋小麦	"	29 400	-	11 600	3 840		
		大豆	"	18 300	0	3 220	2 600		
		小豆	"	2 490	3	458	35		
		いんげん	"	20	8	0	-		
		てんさい	"	4 830	-	-	x		
		春植えばれいしよ	"	35 600	86	2 730	136		
		家畜飼養頭数							
		乳用牛	頭	8 680	-	1 310	x		
		肉用牛	"	11 400	-	110	50		
生乳生産量	t	41 243	-	6 689	x				
農産産出額			千万円	10 893	280	1 881	715		
耕種			"	9 989	278	1 793	713		
米			"	5 278	2	859	478		
麦類			"	707	x	198	72		
雑穀・豆類			"	508	x	57	60		
野菜			"	2 520	275	583	62		
いも類			"	251	x	17	1		
工芸農作物			"	92	-	x	x		
畜産			"	904	2	87	2		
乳用牛			"	326	-	51	x		
生乳			"	295	-	48	x		
肉用牛			"	191	-	1	1		
林業			経営体	1 145	25	49	20		
保有山林面積		平.17	ha	97 580	3 311	x	1 104		
雇われて150日以上林業労働に従事した者			人	108	13	-	1		
漁業			t	-	-	-	-		
海面漁業・養殖業生産量		平.19		-	-	-	-		
漁業経営体数		平.20	経営体	-	-	-	-		
海面漁業・養殖業生産額		平.18	100万円	-	-	-	-		
漁業就業者数		平.20	人	-	-	-	-		

(つづき)

(付表)

2 市町村別統計

No.2

区分	年次	単位	青別市	赤平市	三笠市	滝川市
土地面積	平.21	km ²	865.02	129.88	302.64	115.82
総人口	平.21	人	17 610	13 258	11 015	44 005
農家人口(販売農家)	平.17	人	1 355	x	443	1 840
総農家数		戸	453	152	148	623
販売農家数	平.17	"	406	125	125	540
主業農家		"	201	x	89	292
専業農家		"	177	x	75	212
耕地面積		ha	3 570	892	1 360	5 380
田		"	2 480	728	548	3 900
畑	平.21	"	1 090	164	807	1 470
普通畑		"
牧草地		"
耕作放棄地面積	平.17	ha	34	x	90	107
林野面積		ha	72 771	9 425	24 679	1 390
販売農家1戸当たり経営耕地面積 (経営耕地面積÷販売農家数)	平.17	ha	8.6	x	8.6	7.7
認定農業者数	平.21	人	116	55	62	247
経営所得安定対策加入経営体数		経営体	99	38	44	224
事業所	食品製造業	事業所	11	5	7	16
	飲食料品卸売業	事業所	12	2	3	27
	飲食料品小売業	事業所	52	55	50	121
	一般飲食店	事業所	59	32	21	142
食育	平.21	市区町村	○	-	-	○
主要農作物作付面積						
水稲		ha	1 600	402	220	2 340
小麦	平.21	"	183	47	127	774
春小麦		"	42	17	-	201
秋小麦		"	141	30	127	573
大豆	平.20	"	4	12	20	163
小豆	平.18	"	15	7	2	29
いんげん		"	1	-	-	x
てんさい	平.21	"	-	x	-	20
春植えばれいしょ	平.19	"	66	2	7	3

(付表)

2 F市町村別統計(つづき)

区分		年次	単位	芦別市	赤平市	三笠市	滝川市		
農林水産物生産概況(つづき)		主要農作物収穫量							
			水稲	t	8 200	2 070	1 020	12 300	
			小麦	"	244	107	331	1 980	
			春小麦	"	26	37	-	299	
			秋小麦	"	218	70	331	1 690	
			大豆	"	9	28	47	380	
			小豆	"	25	11	3	48	
			いんげん	"	1	-	-	x	
			てんさい	"	-	x	-	889	
			春植えばれいしよ	"	1 900	43	202	67	
			家畜飼養頭数						
			乳用牛	頭	490	x	260	x	
			肉用牛	"	480	x	70	770	
			生乳生産量	t	2 375	x	1 483	x	
			農業産出額		千円	285	77	144	397
			耕種		"	213	x	131	340
			米	"	121	32	22	202	
			麦類	"	5	x	4	22	
			雑穀・豆類	"	4	x	2	12	
野菜	"	42	15	100	70				
いも類	"	13	1	1	2				
工芸農作物		"	-	x	-	10			
畜産		"	72	x	13	58			
乳用牛	"	19	x	11	x				
生乳	"	17	x	11	x				
肉用牛	"	10	x	1	11				
林業		平. 17	経営体	111	43	3	35		
林業経営体数			ha	3 076	961	56	373		
保有山林面積			人	16	15	25	-		
雇われて150日以上林業労働に従事した者			t	-	-	-	-		
海面漁業・養殖業生産量		平. 19	経営体	-	-	-	-		
漁業経営体数		平. 20	100万円	-	-	-	-		
海面漁業・養殖業生産額		平. 18	人	-	-	-	-		
漁業就業者数		平. 20		-	-	-	-		

(付表)

2 r市田村別統計

No.3

区分	年次	単位	砂川市	歌志内市	深川市	南幌町
土地面積	平.21	km ²	78.69	55.99	529.23	81.49
総人口	平.21	人	19 349	4 759	24 220	9 028
農家人口(販売農家)	平.17	人	804	x	3 694	1 304
総農家数		戸	308	1	1 176	348
販売農家数	平.17	"	265	1	968	293
主業農家		"	101	x	724	240
専業農家		"	145	x	408	94
耕地面積		ha	1 580	12	11 700	5 690
田	平.21	"	891	-	8 650	5 190
畑		"	685	12	3 050	499
普通畑		"
牧草地		"
耕作放棄地面積	平.17	ha	67	x	111	4
林野面積		ha	2 962	4 194	31 334	143
販売農家1戸当たりの経営耕地面積 (経営耕地面積÷販売農家数)	平.17	ha	4.1	x	11.3	15.4
認定農業者数	平.21	人	68	-	600	159
経営所得安定対策加入経営体数		経営体	21		568	155
事業所	食品製造業	事業所	12		10	4
	飲食料品卸売業	事業所	11		11	
	飲食料品小売業	事業所	77	20	104	14
	一般飲食店	事業所	61	6	79	15
食育	平.21	市区町村	-	-	○	-
主要農作物作付面積						
水稲		ha	509	-	6 100	2 460
小麦	平.21	"	-	-	650	1 670
春小麦		"	-	-	70	24
秋小麦		"	-	-	580	1 650
大豆	平.20	"	1	-	370	309
小豆	平.18	"	2	-	213	202
いんげん		"	-	-	-	1
てんさい	平.21	"	-	-	35	164
春植えばれいしょ	平.19	"	2	0	155	5

(付表)

2 F市町村別統計(つづき)

区分		年次	単位	砂川市	歌志内市	深川市	南幌町	
主要農作物収穫量								
水稲				t	2 650	-	30 700	11 700
小麦				"	-	-	935	730
春小麦				"	-	-	70	1
秋小麦				"	-	-	865	729
大豆				"	2	-	925	774
小豆				"	4	-	496	392
いんげん				"	-	-	-	2
てんさい				"	-	-	2 080	7 950
春植えばれいしよ				"	38	1	4 610	150
家畜飼養頭数								
乳用牛				頭	410	-	750	170
肉用牛				"	-	-	4 070	-
生乳生産量				t	1 886	-	4 042	787
農業産出額				千万円	208	x	1 139	494
耕種				"	192	x	1 007	486
米				"	43	-	635	241
麦類				"	x	-	27	86
雑穀・豆類				"	3	-	80	19
野菜				"	131	x	149	125
いも類				"	x	x	25	1
工芸農作物				"	-	-	6	9
畜産				"	16	x	132	8
乳用牛				"	x	-	96	6
生乳				"	x	-	32	6
肉用牛				"	-	-	29	-
林業				経営体	32	2	475	1
林業経営体数				ha	421	x	7 561	x
保有山林面積				人	1	-	1	-
雇われて150日以上林業労働に従事した者								
海面漁業・養殖業生産量				t	-	-	-	-
海面漁業・養殖業生産額				経営体	-	-	-	-
海面漁業・養殖業生産額				100万円	-	-	-	-
漁業就業業者数				人	-	-	-	-

(つづき)

(付表)

2 市町村別統計

No.4

区分	年次	単位	奈井江町	上砂川町	由仁町	長沼町		
基 本 指 標	土地面積	平.21	km ²	88.05	39.91	133.86	168.36	
	総人口	平.21	人	6 500	4 156	6 242	12 168	
	農家人口(販売農家)	平.17	人	805	-	1 958	3 516	
	総農家数		戸	240	-	492	931	
	販売農家数	平.17	"	207	-	455	856	
	主業農家		"	123	-	343	623	
	専業農家		"	83	-	173	278	
	面積	耕地面積		ha	2 160	3	5 900	11 400
		田	平.21	"	1 850	-	4 060	9 100
		畑		"	308	3	1 840	2 300
		普通畑		"
	関連	耕作放棄地面積	平.17	ha	4	5	69	39
	連	林野面積		ha	4 849	3 465	4 969	1 848
	販売農家1戸当たりの経営耕地面積 (経営耕地面積÷販売農家数)	平.17	ha	9.7	-	12.6	12.3	
	認定農業者数	平.21	人	124	-	322	639	
	経営所得安定対策加入経営体数		経営体	103		302	565	
農 林 水 産 物 生 産 概 況	事業所	食品製造業	事業所	2	6	4	5	
		飲食料品卸売業	事業所	2	1	6	1	
	事業所	飲食料品小売業	事業所	19	17	30	43	
		一般飲食店	事業所	13	4	21	31	
	食育	食育推進計画策定市町村	市区町村	-	-	-	-	
	農 林 水 産 物 生 産 概 況	主要農作物作付面積	水稻	ha	1 140	-	1 990	2 840
			小麦	"	218	-	788	2 480
				春小麦	"	41	-	46
			秋小麦	"	177	-	742	2 460
			大豆	平.20	"	78	-	374
小豆			平.18	"	16	-	154	107
いんげん				"	-	-	3	0
てんさい			平.21	"	x	-	355	164
春植えばれいしょ			平.19	"	1	0	229	116

(付表)

2 F市町村別統計(つづき)

区分		年次	単位	奈井江町	上砂川町	由仁町	長沼町
主要農作物収穫量							
水稲			t	6 080	-	9 020	12 700
小麦		平. 21	"	590	-	1 410	1 690
春小麦			"	89	-	84	9
秋小麦			"	501	-	1 320	1 680
大豆		平. 20	"	228	-	898	5 190
小豆			"	32	-	308	189
いんげん		平. 18	"	-	-	6	0
てんさい		平. 21	"	x	-	20 800	9 220
春植えばれいしよ		平. 19	"	11	0	9 580	4 180
家畜飼養頭数							
乳用牛		平. 19	頭	440	-	1 530	1 320
肉用牛			"	-	-	20	2 880
生乳生産量		平. 18	t	2 287	-	7 002	5 872
農業産出額			千万円	190	x	695	941
耕種			"	172	x	516	804
米			"	104	-	209	305
麦類			"	4	-	37	130
雑穀・豆類			"	4	-	19	64
野菜		平. 18	"	47	x	122	208
いも類			"	0	x	62	29
工芸農作物			"	x	-	36	x
畜産			"	19	-	179	136
乳用牛			"	19	-	54	45
生乳			"	17	-	50	42
肉用牛			"	-	-	0	33
林業		平. 17	経営体	22	3	2	8
林業経営体数			ha	210	21	x	232
保有山林面積			人	-	-	-	-
雇われて150日以上林業労働に従事した者			t	-	-	-	-
海面漁業・養殖業生産量		平. 19		-	-	-	-
漁業経営体数		平. 20	経営体	-	-	-	-
海面漁業・養殖業生産額		平. 18	100万円	-	-	-	-
漁業就業者数		平. 20	人	-	-	-	-

(つづき)

(付表)

2 市町村別統計

No.5

区分	年次	単位	栗山町	月形町	浦臼町	新十津川町	
基 本 指 標	土地面積	km ²	203.84	151.05	101.08	495.62	
	総人口	人	13 739	3 933	2 348	7 397	
	農家人口(販売農家)	人	2 120	1 075	911	1 950	
	総農家数	戸	581	302	266	545	
	販売農家数	〃	577	258	236	483	
	主業農家	〃	393	204	169	355	
	専業農家	〃	264	103	106	137	
	面積	耕地面積	ha	5 970	3 130	3 660	5 400
			田	4 020	2 630	2 510	4 650
		畑	1 950	502	1 140	746	
		普通畑	〃	
		牧草地	〃	
	関連	耕作放棄地面積	ha	103	23	7	-
林野面積		ha	11 137	8 918	4 948	38 470	
指	販売農家1戸当たり経営耕地面積 (経営耕地面積÷販売農家数)	ha	10.1	9.9	11.3	10.3	
	認定農業者数	人	360	167	155	264	
	経営所得安定対策加入経営体数	経営体	296	129	140	269	
	事 業 所	食品製造業	事業所	7	2		
飲食料品卸売業		事業所	10	2		2	
飲食料品小売業		事業所	57	14	12	18	
一般飲食店		事業所	30	11	6	15	
食育		市区町村	-	-	-	-	
農 林 水 産 物 生 産 概 況	主要農作物作付面積						
	水稻	ha	2 080	1 250	1 620	3 620	
		小麦	〃	1 100	400	286	129
	春小麦	〃	129	102	12	37	
		秋小麦	〃	967	298	274	92
	大豆	〃	327	264	168	133	
	小豆	〃	43	14	14	41	
	いんげん	〃	0	0	-	-	
	てんさい	〃	44	-	-	-	
	春植えばれいしょ	〃	237	18	36	3	

(付表)

2 F市町村別統計(つづき)

区分		年次	単位	栗山町	月形町	浦臼町	新十津川町
主要農作物収穫量							
水稲			t	9 710	5 730	8 530	19 500
小麦			"	2 340	1 060	903	290
春小麦		平. 21	"	251	228	15	46
秋小麦			"	2 090	835	888	244
大豆		平. 20	"	819	692	353	321
小豆			"	74	28	23	69
いんげん		平. 18	"	0	0	-	-
てんさい		平. 21	"	2 250	-	-	-
春植えばれいしよ		平. 19	"	9 050	495	992	86
家畜飼養頭数							
乳用牛			頭	250	120	80	x
肉用牛		平. 19	"	140	860	760	580
生乳生産量		平. 18	t	558	533	352	x
農業産出額			千万円	650	306	285	513
耕種			"	580	291	273	501
米			"	209	126	163	371
麦類			"	52	10	10	3
雑穀・豆類			"	12	9	9	11
野菜		平. 18	"	202	52	58	110
いも類			"	74	2	8	1
工芸農作物			"	4	-	-	-
畜産			"	70	15	12	12
乳用牛			"	5	x	x	x
生乳			"	4	x	x	x
肉用牛			"	x	11	7	9
林業			経営体	36	27	-	164
保有山林面積		平. 17	ha	3 952	224	-	4 329
雇われて150日以上林業労働に従事した者			人	20	5	-	-
海面漁業・養殖業生産量		平. 19	t	-	-	-	-
漁業経営体数		平. 20	経営体	-	-	-	-
海面漁業・養殖業生産額		平. 18	100万円	-	-	-	-
漁業就業者数		平. 20	人	-	-	-	-

(付表)

2 市町村別統計

No.6

区分	年次	単位	妹背牛町	秩父別町	雨竜町	北竜町	
土地面積	平.21	km ²	48.55	47.26	190.91	158.82	
総人口	平.21	人	3 706	2 842	3 019	2 288	
農家人口(販売農家)	平.17	人	1 145	944	1 067	1 012	
総農家数		戸	288	260	345	268	
販売農家数	平.17	〃	278	227	277	250	
主業農家		〃	241	186	208	217	
専業農家		〃	106	70	116	93	
基本指標	面積 連関	耕地面積	ha	3 480	3 090	3 550	3 370
		田	〃	3 250	2 800	3 230	2 840
		畑	〃	227	296	314	529
		普通畑	〃
		牧草地	〃
		耕作放棄地面積	平.17	ha	0	12	-
基本指標	林野面積	ha	3	301	12 045	10 173	
	販売農家1戸当たりの経営耕地面積 (経営耕地面積÷販売農家数)		平.17	ha	12.0	12.0	12.3
	認定農業者数	平.21	人	229	158	170	181
	経営所得安定対策加入経営体数	平.21	経営体	213	153	159	164
標準事業所	事業所	食品製造業	事業所	2	1		2
		飲食料品卸売業	事業所	1		4	2
		飲食料品小売業	事業所	13	7	13	11
		一般飲食店	事業所	11	6	8	4
		食育	市区町村	-	-	-	-
農林水産物生産概況		主要農作物作付面積					
水稲		ha	2 330	2 120	2 430	1 900	
小麦		平.21	〃	554	198	237	
春小麦		〃	〃	27	-	29	
秋小麦		〃	〃	527	198	208	
大豆		平.20	〃	131	76	13	
小豆		平.18	〃	39	12	19	
いんげん		〃	〃	-	-	-	
てんさい		平.21	〃	-	-	7	
春植えばれいしょ		平.19	〃	0	x	0	

(付表)

2 F市町村別統計(つづき)

区分		年次	単位	妹背牛町	秩父別町	雨竜町	北竜町
主要農作物収穫量							
水稲			t	11 100	10 600	12 300	9 440
小麦		平. 21	"	980	501	327	54
春小麦			"	-	-	-	4
秋小麦			"	980	501	327	50
大豆		平. 20	"	349	225	26	414
小豆		平. 18	"	74	23	31	74
いんげん			"	-	-	-	-
てんさい		平. 21	"	-	-	-	407
春植えばれいしよ		平. 19	"	4	x	4	8
家畜飼養頭数							
乳用牛		平. 19	頭	x	-	-	x
肉用牛			"	40	x	x	50
生乳生産量		平. 18	t	x	-	-	x
農業産出額			千万円	320	266	299	276
耕種			"	313	265	298	272
米			"	224	206	237	195
麦類			"	24	5	7	2
雑穀・豆類			"	7	10	7	18
野菜		平. 18	"	15	28	42	47
いも類			"	0	0	0	0
工芸農作物			"	-	-	-	1
畜産			"	7	1	1	4
乳用牛			"	x	-	-	x
生乳			"	x	-	-	x
肉用牛			"	1	x	x	1
林業		平. 17	経営体	7	2	26	48
林業経営体数			ha	105	x	495	515
保有山林面積			人	1	-	6	1
雇われて150日以上林業労働に従事した者							
海面漁業・養殖業生産量		平. 19	t	-	-	-	-
漁業経営体数		平. 20	経営体	-	-	-	-
海面漁業・養殖業生産額		平. 18	100万円	-	-	-	-
漁業就業者数		平. 20	人	-	-	-	-

(付表)

2 市町村別統計

No. 7

区分	年次	単位	沼田町	幌加内町	指標		
					沼田町	幌加内町	
基本	土地面積	km ²	283.21	767.03			
	総人口	人	3 786	1 790			
	農家人口(販売農家)	人	893	494			
	総農家数	戸	230	157			
	販売農家数	〃	210	152			
	主業農家	〃	185	105			
	専業農家	〃	71	71			
	面積	耕地面積	ha	4 250	4 620		
		田	〃	3 160	1 520		
	積	畑	〃	1 100	3 100		
普通畑		〃			
牧草地		〃			
連	耕作放棄地面積	ha	4	56			
	林野面積	ha	19 955	61 958			
販売農家1戸当たり経営耕地面積 (経営耕地面積÷販売農家数)		ha	17.5	23.9			
認定農業者数		人	172	90			
経営所得安定対策加入経営体数		経営体	171	56			
事業所	食品製造業	事業所	4	8			
	飲食料品卸売業	事業所	2	1			
	飲食料品小売業	事業所	14	10			
	一般飲食店	事業所	7	10			
	食育	市区町村	-	-			
主要農作物作付面積							
農林水産物生産概況	水稻	ha	2 490	430			
	小麦	〃	233	25			
		春小麦	〃	-	-		
		秋小麦	〃	233	25		
	大豆	〃	240	55			
	小豆	〃	38	7			
	いんげん	〃	-	x			
	てんさい	〃	69	-			
	春植えばれいしょ	〃	8	38			

(付表)

2 下市町村別統計（つづき）

区分	年次	単位	沼田町	幌加内町		
農 業	主要農作物収穫量					
		水稻	t	12 500	2 020	
		小麦	"	586	76	
		春小麦	"	-	-	
		秋小麦	"	586	76	
		大豆	"	631	129	
		小豆	"	75	12	
		いんげん	"	-	x	
		てんさい	"	4 020	-	
		春植えばれいしよ	"	216	972	
		家畜飼養頭数				
		乳用牛	頭	x	960	
		肉用牛	"	x	380	
		生乳生産量	t	x	4 250	
		農業産出額	千万円	343	184	
		耕種	"	340	137	
		米	"	252	42	
		麦類	"	8	x	
		雑穀・豆類	"	26	72	
		野菜	"	25	11	
いも類	"	2	x			
工芸農作物	"	6	-			
畜産	"	3	48			
乳用牛	"	x	36			
生乳	"	x	31			
肉用牛	"	x	7			
林 業	林業経営体数	経営体	4	-		
	保有山林面積	ha	97	-		
	雇われて150日以上林業労働に従事した者	人	2	1		
	海面漁業・養殖業生産量	t	-	-		
漁 業	漁業経営体数	経営体	-	-		
	海面漁業・養殖業生産額	100万円	-	-		
	漁業就業者数	人	-	-		

問い合わせ先

北海道農政事務所
地域第八課

068-0825 岩見沢市日の出町24番地9

tel(0126)22-3261 fax(0126)22-3263

地域第十一課

073-0024 滝川市東町1丁目1番9号

tel(0125)22-1511 fax(0125)22-1637

岩見沢統計・情報センター

068-0005 岩見沢市5条東15 岩見沢地方合同庁舎

tel(0126)23-4466 fax(0126)23-1412

滝川統計・情報センター

073-0023 滝川市緑町2丁目5番地22号

tel(0125)22-4395 fax(0125)23-0931