

上川地域農業の概況

北海道農政事務所

平成 2 2 年 3 月

農林水産省

目 次

1 上川地域の概要	1
2 上川地域の農業の位置	2
3 農家数の推移と現状	3
4 農業産出額の推移と現状	3
5 作付けの多い作物	4
6 主な作物別の動向	4
7 畜産の概要	7
8 地域の特徴的な取組	
(1) 自給率向上に向けた取組	9
(2) 省力化に向けた取組	10
(3) その他の取組	10
(4) 食育の取組	11
9 水田・畑作経営所得安定対策	
(1) 加入申請状況(21,20年産)	13
(2) 交付金交付状況(20年産)	14
(付表)	
1 地域の基本指標	15
2 市町村別統計	17

利用者のために

- 1 この資料は、農林水産省統計部が実施した調査の結果を主体として、これに他機関の関連統計を加えて編集したものです。
- 2 統計数値は、原則として単位未満の数値を四捨五入したもので、計と内訳が一致しない場合があります。
- 3 表中に使用した記号は、次のとおりです。

「－」 : 事実のないもの

「…」 : 事実不詳又は調査を欠くもの

「0」 : 単位に満たないもの（例：0.4 → 0）

「△」 : 負数又は減少したもの

「x」 : 個人、法人又はその他の団体の個々の秘密に属する事項を秘匿するため、統計数値を公表しないもの

- 4 この資料を作成するに当たって使用した各資料の出典は、次のとおりです。

総人口	:	総務省「国勢調査」及び「住民基本台帳に基づく人口、人口動態及び世帯数」
土地面積	:	国土交通省国土地理院「全国都道府県市区町村別面積」
国内総生産	:	内閣府「国民経済計算確報」、北海道「道民経済計算」
気象条件	:	気象庁「気象統計情報」
農家人口、農家数	:	農林水産省「2005年農林業センサス」及び「農業構造動態調査」
面積関連	:	農林水産省「2005年農林業センサス」及び「耕地及び作付面積統計調査」
食料自給率	:	農林水産省「食料需給表」、「作物統計」及び「生産農業所得統計」等を基に農林水産省で試算
認定農業者数	:	農林水産省「認定農業者数の推移」、北海道「市町村別認定農業者数の推移」

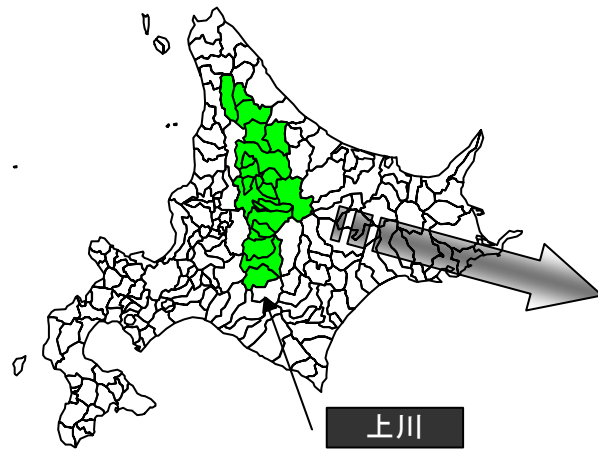
経営所得安定対策加入経営体数	:	農林水産省北海道農政事務所取りまとめによる
生産条件不利補正交付金額	:	農林水産省北海道農政事務所取りまとめによる
収入減少影響緩和対策	:	農林水産省北海道農政事務所取りまとめによる
家計消費支出	:	総務省「家計調査」
事業所	:	総務省「事業所・企業統計調査」
食育関連	:	農林水産省「農林漁業体験学習の取組（教育ファーム）実態調査」、内閣府「市町村（政令指定都市を含む。）の食育推進計画」
農作物関連	:	農林水産省「作物統計調査」、「工芸農作物調査」及び「野菜生産出荷統計」
畜産関連	:	農林水産省「2005年農林業センサス」、「畜産統計調査」、及び「牛乳乳製品統計調査」
農業産出額、林業産出額	:	農林水産省「生産農業所得統計」及び「生産林業所得統計」
林業関連	:	農林水産省「2005年農林業センサス」及び「林業経営調査」
漁業関連	:	農林水産省「2008年漁業センサス」及び「漁業・養殖業生産統計」

5 その他

この資料でいう「地域」とは、統計データ上、道内における旧支庁の範囲を指しています。具体的には、幌加内町は空知地域に、幌延町は留萌地域に含め掲載しています。

1 上川地域の概要

— 総土地面積は青森県と同規模 —



上川

総土地面積(平成21年10月) 9,852.17km²
 総人口(平成21年3月) 529,538人
 市町村数 22市町村



◆ 上川地域の概要

項目	区分	年次	単位	上川地域	北海道	A/B
				A	B	(%)
総人口		平.21	万人	53	554	9.6
総土地面積		平.21	km ²	9 852	83 457	11.8
最高気温		平年値(8月)	°C	26.2	26.1	-
最低気温		平年値(2月)	°C	-12.9	-7.2	-
平均気温		平年値(年)	°C	6.5	8.5	-
年間降水量			mm	1 074.2	1 127.6	95.3

注:「気象観測地点」、上川は旭川、北海道は札幌。

- 上川地域の総土地面積は9千852km²で、青森県とほぼ同じ面積となっています。
 総人口は53.0万人で、北海道の約10%を占めています。
- 旭川の平均気温は、6.5°Cで札幌と比べ2.0°C低く、年間降水量は1,074mmで、札幌と比べ約5%少なくなっています。内陸地帯の盆地であるため、冬季と夏季の寒暖の差が極めて大きい地域です。



(上川地域の畑作風景:大雪山系をバックに農村の街並み)

2 上川地域の農業の位置

－ 天塩・石狩川流域の肥沃な稲作・野菜地帯 －

- 上川地域の耕地面積は12万6,900haで、北海道の11.0%を占めています。
販売農家数は9,512戸で、北海道の18.3%を占めています。
- 農業産出額は1,297億円で、北海道の12.3%を占めています。
- ◎ 産出額の内訳で見ると、「米」は334億円で北海道の28.7%、「野菜」は442億円で同25.8%、次いで「雑穀・豆類」が64億円で同17.3%を占めています。

◆ 上川地域の農業概要

項目	区分	年(産)	単位	上川地域	北海道	A/B
				実数(A)	実数(B)	(%)
耕地面積			ha	126 900	1 158 000	11.0
田		平. 21	〃	59 600	225 100	26.5
畑			〃	67 300	933 200	7.2
総農家数			戸	10 620	59 108	18.0
販売農家数		2005年 センサス 平.17.2.1	〃	9 512	51 990	18.3
農業就業者数			人	21 581	131 491	16.4
農業産出額			億円	1 297	10 527	12.3
耕種			〃	1 031	5 607	18.4
米			〃	334	1 164	28.7
麦類			〃	66	770	8.6
雑穀・豆類			〃	64	369	17.3
いも類		平. 18	〃	52	692	7.5
工芸農作物			〃	50	639	7.8
野菜			〃	442	1 712	25.8
畜産			〃	266	4 918	5.4
生乳			〃	127	2 683	4.7

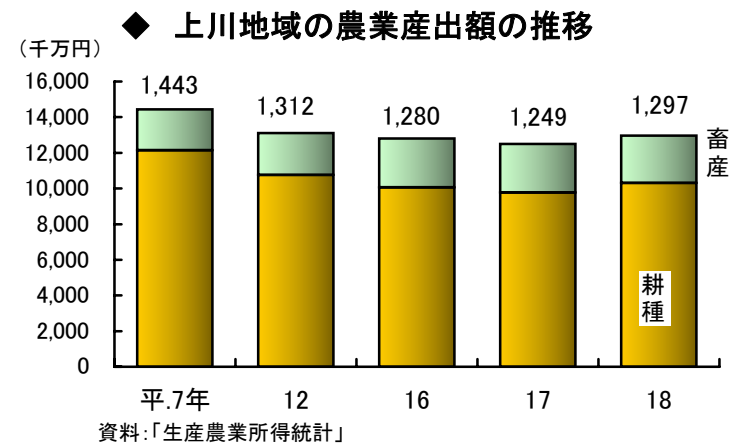
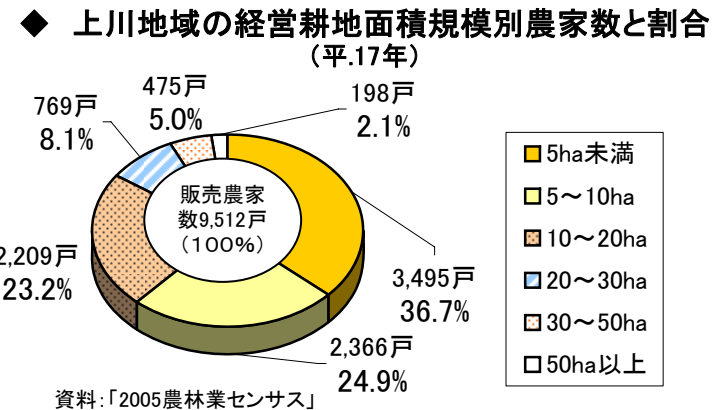
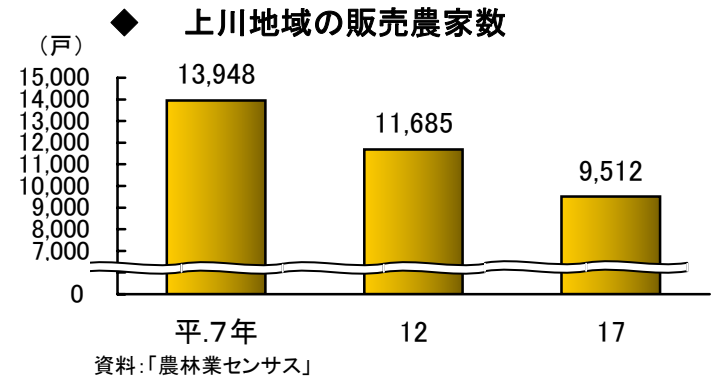
3 農家数の推移と現状

- 上川地域の平成17年の販売農家数は、9,512戸で平成12年に比べ19%減少しています。
- 経営耕地面積規模別農家数をみると、「5ha未満」の階層が3,495戸で、その割合は36.7%と最も高いものの、その割合は減少し、年々耕地規模は拡大しています。
- 販売農家1戸当たりの経営耕地面積(※)は、11.3haで、全国平均の6.3倍となっています。

※ 販売農家1戸当たり経営耕地面積＝経営耕地面積(販売農家)÷販売農家数
(2005年農林業センサス)

4 農業産出額の推移と現状

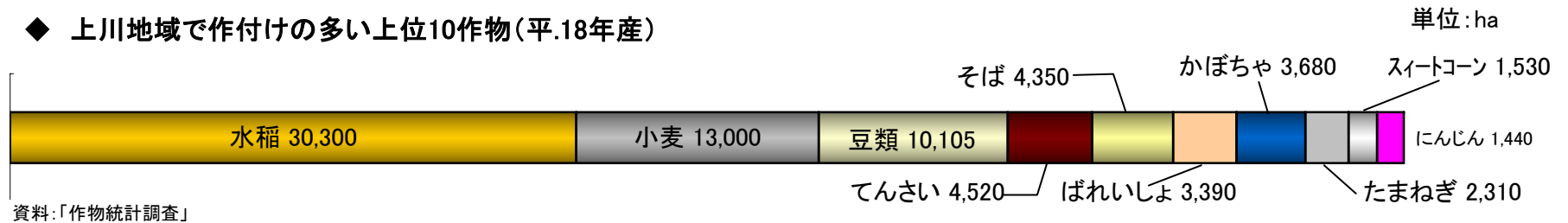
- 上川地域の農業産出額は、平成16年以降1,200億円超で推移し、平成7年の1,443億円をピークに減少傾向で推移していたものの平成18年は、1,297億円で前年に比べ4%増加しています。
- 平成18年の耕種部門は、1,031億円、畜産部門は266億円となり、耕種部門が産出額全体の80%を占めています。



5 作付けの多い作物

- 平成18年上川地域における主要な作物は「水稲」で3万300ha。また上位10作物の合計面積に占める面積割合は41%となっています。次いで「小麦」(1万3,000ha、同17%)、豆類(1万105ha、同14%)、てんさい(4,520ha、同6%)、そば(4,350ha、同6%)、ばれいしょ(3,390ha、同5%)の順となっています。

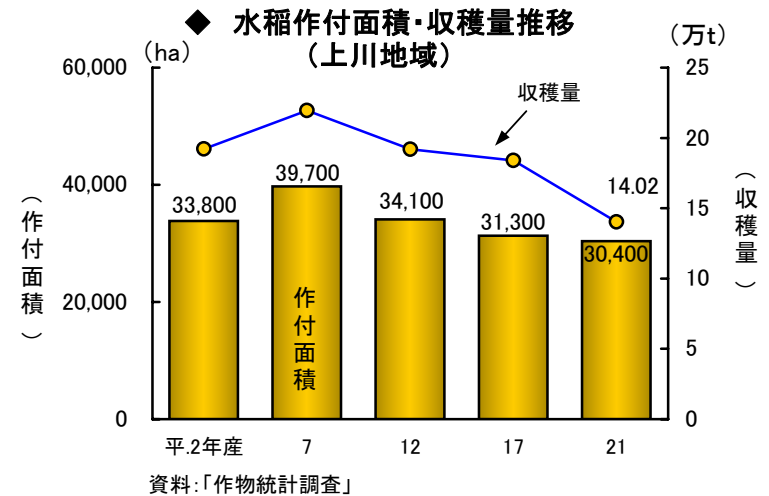
◆ 上川地域で作付けの多い上位10作物(平.18年産)



6 主な作物別の動向

● 水稲

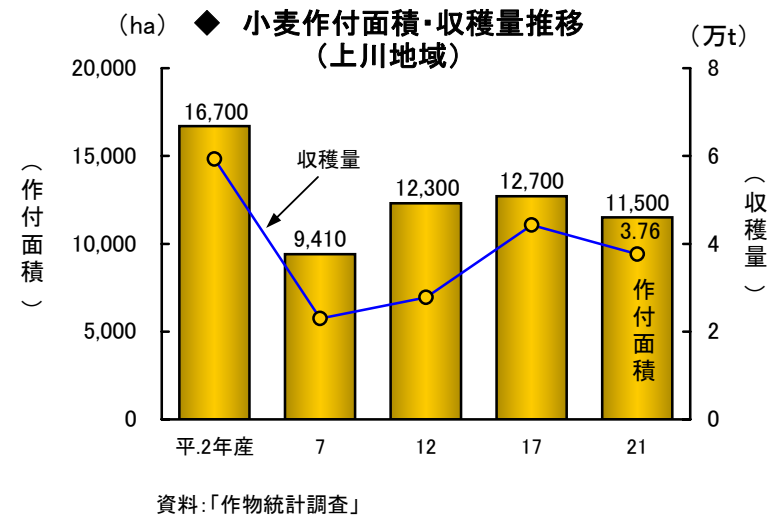
- 平成21年産上川地域の水稲作付面積は3万400ha、収穫量は14万200tとなっています。作付面積は北海道の27%、収穫量は北海道の26%を占めています。
- 上川地域で作付けが多い市町村は、旭川市(6,530ha)、名寄市(3,290ha)、士別市(3,000ha)で、この3市で上川地域の42%を占めています。



6 主な作物別の動向(つづき)

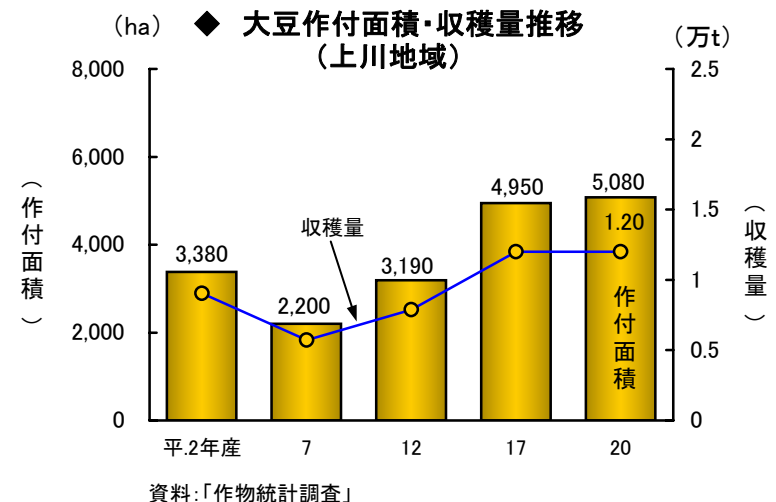
● 小麦

- 平成21年産上川地域の小麦作付面積は、1万1,500haで、収穫量は3万7,600tとなっています。作付面積は北海道の10%を占めており、小麦のほとんどは秋まき小麦で、主な品種は「ホクシン」となっています。
- 上川地域で作付けが多い市町村は、美瑛町(2,540ha)、富良野市(1,820ha)、士別市(1,630ha)で、この2市1町で上川地域の52%を占めています。



● 大豆

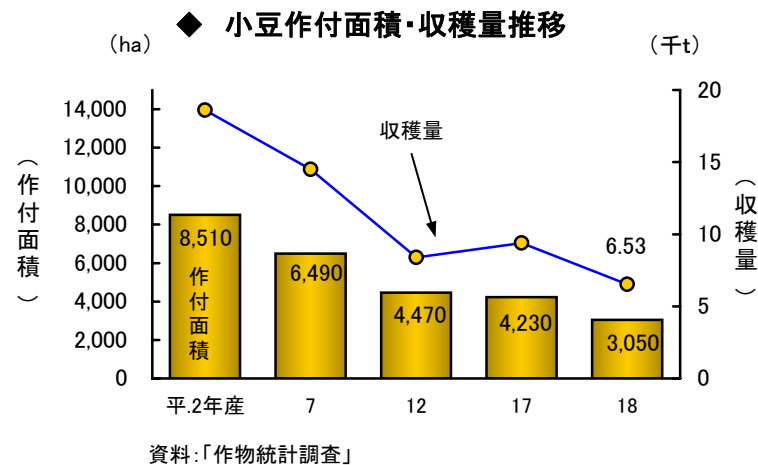
- 平成20年産上川地域の大豆作付面積は5,080haで、収穫量は1万2,000tとなっており、作付面積は北海道の21%を占めています。
- 上川地域で作付けが多い市町村は、士別市(1,440ha)、剣淵町(845ha)、旭川市(563ha)で、この2市1町で上川地域の56%を占めています。



6 主な作物別の動向(つづき)

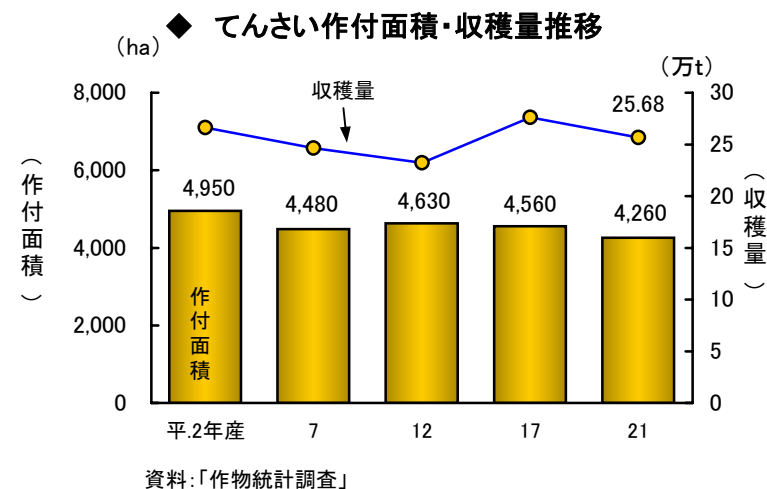
● 小豆

- 平成18年産上川地域の小豆作付面積は、3,050haで、収穫量は6,530tとなっており、作付面積は北海道の13%を占めています。
- 上川地域で作付けが多い市町村は美瑛町(763ha)、士別市(551ha)、名寄市(363ha)で、この2市1町で上川地域の55%を占めています。



● てんさい

- 平成21年産上川地域のてんさい作付面積は、4,260haで、収穫量は25万6,800tとなっており、作付面積は北海道の7%を占めています。
- 上川地域で作付けが多い市町村は美瑛町(1,230ha)、富良野市(693ha)、上富良野町(606ha)で、この1市2町で上川地域の59%を占めています。



7 畜産の概要

● 乳用牛

- 平成19年2月1日現在の上川地域の乳用牛飼養戸数は、435戸で、飼養頭数は3万6,500頭となっています。
1戸当たり飼養頭数は84頭、飼養頭数が多い市町村は、美瑛町(5,090頭)、士別市(5,020頭)、富良野市(4,340頭)、名寄市(3,800頭)で、この3市1町で上川地域の50%を占めています。

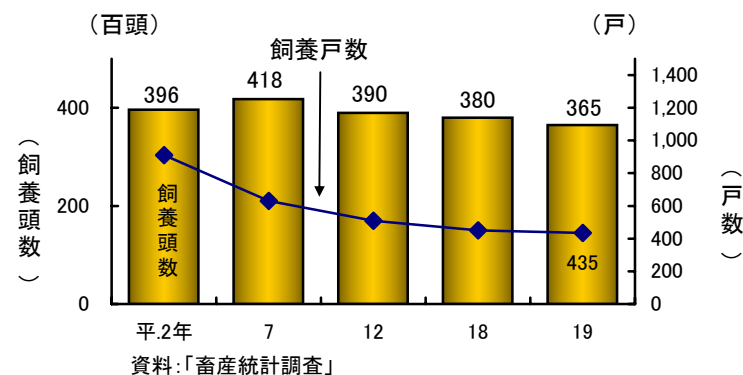
● 肉用牛

- 平成19年2月1日現在の上川地域の肉用牛飼養戸数は、171戸で、飼養頭数は4万6,700頭となっています。
1戸当たり飼養頭数は273頭、飼養頭数が多い市町村は、士別市(11,300頭)、美瑛町(10,300頭)、美深町(7,090頭)で、この1市2町で上川地域の61%を占めています。

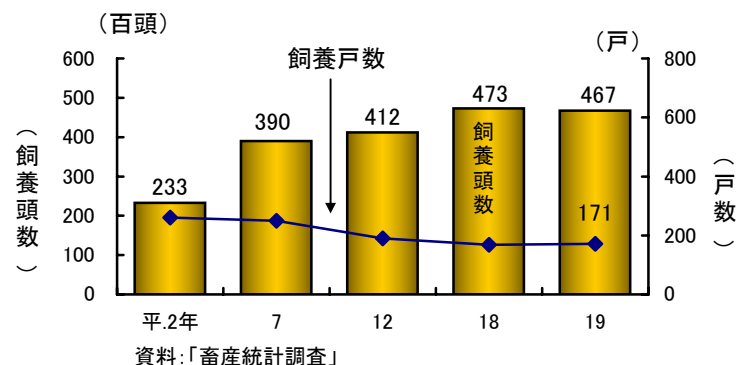
● 生乳生産

- 平成18年の上川地域の生乳生産量は、17万7,856tで、道内の5%、全国の2%を占めています。
生乳生産量が多い市町村は、士別市、富良野市、美瑛町、美深町で、この2市2町で上川地域の51%を占めています。

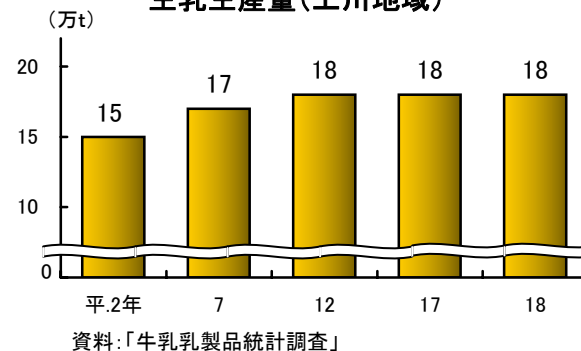
乳用牛飼養戸数・頭数(上川地域)



肉用牛飼養戸数・頭数(上川地域)



生乳生産量(上川地域)



7 畜産の概要(つづき)

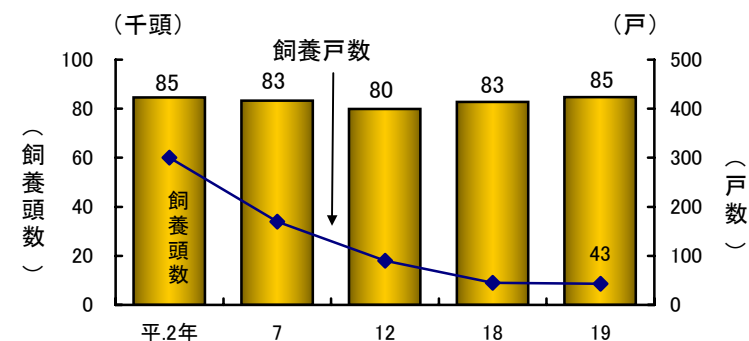
● 豚

- 平成19年2月1日現在の**上川地域の豚飼養戸数は43戸**、飼養頭数は**8万4,700頭**、1戸当たり飼養頭数は**1,970頭**となっています。

● 採卵鶏

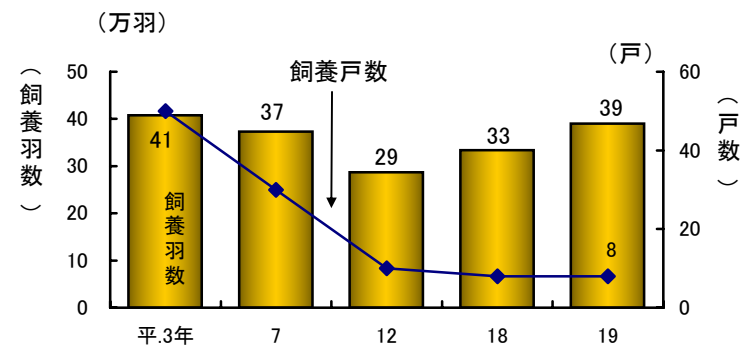
- 平成19年2月1日現在の**上川地域の採卵鶏飼養戸数は8戸**、飼養羽数は**39万羽**、1戸当たり飼養羽数は**4万8,800羽**となっています。

豚飼養戸数・頭数(上川地域)



資料:「畜産統計調査」

採卵鶏飼養戸数・羽数(上川地域)



資料:「畜産統計調査」

注:年次により調査対象が異なる。平成3年及び7年は、成鶏めす羽数300羽以上の飼養者、18年及び19年は、1000羽以上の飼養者を調査対象としている。

8 地域の特徴的な取組

(1) 自給率向上に向けた取組



● 北海道産食材の消費拡大の取組(旭川市)



(カレーサミットの様子)

北海道カレーサミット実行委員会は、平成21年6月27日旭川市駅前広場で、北海道産地域食材等を活かした8地域のご当地カレーが集結したイベント『北海道カレーサミット2009』を開催しました。会場は家族連れなどで賑わい、合計2000食販売しました。今後も道内のまちおこし団体等とイベントを開催し、農畜水産物の消費拡大に努めていきます。

● 北海道農畜産物を首都圏にて販売(美瑛町)



(丘のまちびえい大収穫祭の様子)

美瑛町のJA、役場等で構成された「丘のまち大収穫祭実行委員会」は平成21年9月16日～19日の4日間、神奈川県横浜市二俣川駅構内の物産展に出店、美瑛町の農畜産物のPR及び販売を行いました。収穫祭には、延べ約1万人の来場者が訪れ大盛況となりました。今後も道内外のイベントに参加することで、知名度アップと販路の拡大に取り組みます。

● 地元食材を使った学校給食メニューの取組(比布町)



(メニュー・生産者の紹介の様子)

比布町教育委員会は、平成21年度から本格的に町内小中学校の給食に地元食材を使ったメニューの提供を行いました。野菜の煮物や和え物など、今まで食べられなかった児童生徒も野菜を食べられるようになり食べ残しが減少しました。これからも地元食材を使用したメニューの提供を期待する声があり、関心が高まっています。

● 北海道産米輸出による米の消費拡大の取組(鷹栖町)



(ポーランドで販売されているパッケージ)

JAたいせつは、道産品を中心に輸出を手掛ける旭川市のベンチャー企業と連携し、国内初となるポーランドへ米輸出を実施しています。今後も米輸出プロジェクトを進め、北海道米の良さ、「安心・安全」を広く海外にPRし、北海道米の消費拡大に取り組みます。

8 地域の特徴的な取組(つづき)

(2) 省力化に向けた取組


- センター化で栽培管理の省力化、農産物の品質の向上(愛別町)



舞茸センター内パック詰め作業

愛別町の舞茸は、菌床栽培といって、培地の殺菌作業などの管理作業は生産者個々で行われていました。培地の仕込みから出荷までの一連の栽培行程を自分の施設内で行う方式から、「培養センター方式」に切り替えることにより、共同利用による施設の合理化と効率化、統一された培地での生産性の向上と品質の統一化が可能となりました。

- 売上情報システムを使用した地元農産物直売所の取組(美瑛町)



美瑛選果内のPOSシステム

農産物直売所やレストランを備えたJAびえいの施設「美瑛選果」では、多様な種類の農産物販売を展開するため、煩雑となる事務処理作業の縮減と、戦略的な販売活動を行うための情報分析が必要となったため、新規施設の開設にあわせてPOSシステムを導入し、生産者への作付指導や、企画販売等により、農産物販売金額の増加を目指しています。

(3) その他の取組

- 雪の利用による、ばれいしょの通年出荷の取組(旭川市)



ばれいしょ低温冷蔵貯蔵施設

旭川市内の馬鈴薯出荷協議会では、鮮度の維持、通年出荷を目的とした、雪コンテナによるばれいしょ低温貯蔵施設を建設しました。雪冷熱を利用することで、低温環境を作り出すと同時に、高湿度の環境も容易に作り出すことができ、長期保存による農産物の減耗を防ぐことができます。また省エネルギー効果と二酸化炭素削減効果も期待されています。

- 寒締めホウレンソウの試験栽培の取組(旭川市)



寒締めホウレンソウ試験栽培

冬の寒さを利用して栽培される「寒締めホウレンソウ」の試験栽培が、旭川市農業センターにて行われています。低温環境で栽培することにより、糖度が高くなったり、ビタミンCが増加すると言われています。一部の地域では既に栽培技術が確立されているが、旭川市の気候にあった栽培方法が模索されています。

8 地域の特徴的な取組(つづき)

(4) 食育の取組

● 食育フォーラム

- 「食品ロスから考える食の未来」
生産者、販売業者、消費者、メディア、外食事業者などが集まり、講演とパネルディスカッションを内容としたフォーラムを実施しました。
「もったいない」を通して食に関する様々な問題を考え、食糧の安定供給と食料自給率の向上を図ることを目的に開催しています。
- 農場から食卓まで～地産地消のヒントを探そう
食育、地産地消活動などを実践している個人、団体の人たちの話をきっかけに、参加者同士の交流やネットワークを強化し、食育活動の推進を図るため、意見交換会を実施しました。

● 料理教室

- 親子食のふれあい教室「今年は浜のかあさんとにぎり寿司を作ろう」
山のかあさんと浜のかあさんが協力して、料理教室の講師を務め、集まった約40名の親子がにぎり寿司を作り、漬け物の話を聞き、地場産の食材の大切さを知ると同時に、魚をさばくことで、命をいただくことを学びました。
- その他の料理教室
あさひかわ食の文化祭を旭川市と共催しました。

● 研修会

- 「ヘルスコンダクター養成講座」
上砂川町で行われた養成講座において、食事バランスガイド等を説明し、食育のPRを行いました。



○ 富良野市 進化する米をみんなで知ろう
主食である「米」をより多くの消費者に理解してもらうために開催された会議の中で、お米クイズを行い、米の品種や作付面積、豆知識の説明を行いました。

○ その他の研修会
上川老人クラブ勉強会、占冠村ふれあいまつり、グループホーム研究会勉強会等で食事バランスガイドを説明しました。



● 食育イベント等

○ 上川管内地産地消フェア
上川管内で生産した農産物や加工品を直売するフェア、この中で毎日の食生活チェックや食事バランスガイドの説明を行いました。

○ その他の食育イベント
食育PRキャンペーン、北海道カレーサミット、旭川農業まつり、ライナーファーム収穫祭等に参加しました。



● お米出前教室

○ 小学校1校を対象に、年間4回に分けて体験学習を実施しています。

● 教育ファーム

○ 教育ファーム実証地区協力団体となった、「なよろ食育推進ネットワーク」のサポートをしながら、活動内容の取材を行っています。



9 水田・畑作経営所得安定対策

(1) 加入申請状況(21、20年産)

単位:経営体

	平成21年産					平成20年産				
	計	認定農業者		集落営農組織	計のうち 市町村特認 適用申請数	計	認定農業者		集落営農組織	計のうち 市町村特認 適用申請数
		個人	法人				個人	法人		
旭川市	489	473	15	1	26	477	461	15	1	16
士別市	518	499	19	-	18	526	507	19	-	19
名寄市	510	504	6	-	66	522	516	6	-	68
富良野市	515	494	21	-	62	516	495	21	-	43
鷹栖町	180	169	11	-	10	179	170	9	-	11
東神楽町	126	115	11	-	-	131	120	11	-	-
当麻町	208	203	5	-	7	206	201	5	-	7
比布町	81	73	7	1	3	81	73	7	1	4
愛別町	54	46	8	-	-	54	47	7	-	-
上川町	25	22	3	-	-	24	21	3	-	-
東川町	173	162	11	-	12	172	161	11	-	20
美瑛町	407	388	19	-	14	417	398	19	-	12
上富良野町	261	249	12	-	14	263	251	12	-	17
中富良野町	170	144	5	21	5	156	128	5	23	4
南富良野町	66	65	1	-	3	66	65	1	-	2
占冠村	3	3	-	-	-	3	3	-	-	-
和寒町	182	176	6	-	-	182	176	6	-	-
剣淵町	274	273	1	-	24	275	274	1	-	24
下川町	40	38	2	-	15	42	40	2	-	12
美深町	94	94	-	-	3	95	95	-	-	3
音威子府村	12	12	-	-	-	12	12	-	-	-
中川町	10	9	1	-	-	9	9	-	-	-
上川地域計	4 398	4 211	164	23	282	4 408	4 223	160	25	262
北海道計	22 439	21 346	1 059	34	830	22 639	21 587	1 016	36	758
全国計	85 233	75 161	4 396	5 676	12 367	84 274	74 540	4 079	5 655	10 569

9 水田・畑作経営所得安定対策(つづき)

(2) 交付金交付状況(20年産)

単位: 経営体、千円

	生産条件不利補正対策				収入減少影響緩和対策					
	交付対象 経営体数	生産条件不利 補正対策交付 金額計	過去の生産 実績に基づく 交付金額 (固定払)	毎年の生産量・ 品質に基づく 交付金額 (成績払)	1経営体 当たりの 交付金額	積立金納付 経営体数	補てん 経営体数	収入減少 補てん額計	うち農業者 積立額	1経営体 当たりの 収入減少 補てん額
旭川市	318	391 769	258 073	133 696	1 232	452	5	217	54	43
士別市	503	1 186 748	762 148	424 599	2 359	500	102	15 238	3 809	149
名寄市	446	419 578	274 765	144 813	941	469	319	43 483	10 871	136
富良野市	496	995 906	636 501	359 405	2 008	448	5	357	89	71
鷹栖町	109	36 581	27 944	8 637	336	174	2	X	X	X
東神楽町	103	116 556	75 841	40 715	1 132	128	-	-	-	-
当麻町	41	25 085	16 638	8 447	612	206	1	X	X	X
比布町	55	62 788	40 344	22 445	1 142	72	8	2 048	512	256
愛別町	32	16 532	9 175	7 357	517	54	14	3 185	796	227
上川町	14	18 953	12 603	6 350	1 354	23	5	887	222	177
東川町	88	34 404	26 942	7 463	391	166	5	769	192	154
美瑛町	349	1 677 142	1 072 288	604 855	4 806	385	4	184	46	46
上富良野町	249	860 421	559 938	300 484	3 456	247	23	2 763	691	120
中富良野町	156	401 318	252 876	148 442	2 573	138	4	500	125	125
南富良野町	64	68 131	38 166	29 965	1 065	37	10	1 170	293	117
占冠村	3	3 771	2 613	1 158	1 257	2	-	-	-	-
和寒町	175	253 892	171 994	81 898	1 451	175	3	14	4	5
剣淵町	262	746 677	514 485	232 191	2 850	265	60	3 214	803	54
下川町	37	37 604	20 406	17 198	1 016	31	8	1 412	353	177
美深町	77	108 168	82 884	25 283	1 405	77	26	1 300	325	50
音威子府村	12	32 001	31 256	745	2 667	4	-	-	-	-
中川町	9	26 450	23 257	3 194	2 939	3	-	-	-	-
上川地域計	3 598	7 520 476	4 911 135	2 609 341	2 090	4 056	604	77 125	19 281	128
北海道計	19 469	91 076 918	60 031 258	31 045 660	4 678	21 377	1 367	210 725	52 681	154
全国計	44 351	149 713 435	100 462 556	49 250 879	3 376	81 648	21 261	7 203 348	1 800 833	339

(付表)

1 地域の基本指標

区分	年次	単位	全国	北海道	北海道の 全国シェア	上川地域
総人口	平. 21	万人	12 708	554	4.4%	53
土地面積	平. 21	km ²	377 947	83 457	22.1%	9 852
国内総生産（生産側）		億円	5 033 668	197 416	3.9%	...
農業	平. 17	億円	48 166	5 011	10.4%	...
林業		億円	3 499	375	10.7%	...
漁業		億円	8 630	1 655	19.2%	...
気象条件			(東京)	(札幌)		(旭川)
最高気温	平年値 (8月)	℃	30.8	26.1	-	26.2
最低気温	平年値 (2月)	℃	2.4	-7.2	-	-12.9
平均気温		℃	15.9	8.5	-	6.5
年間降水量	平年値 (年)	mm	1466.7	1127.6	-	1074.2
総農家数		戸	2 848 166	59 108	2.1%	10 620
販売農家数		''	1 963 424	51 990	2.6%	9 512
主業農家	平. 17	''	429 467	38 201	8.9%	6 161
専業農家		''	443 158	27 120	6.1%	3 973
耕地面積		千ha	4 609	1 158	25.1%	127
田		''	2 506	225	9.0%	60
畑	平. 21	''	2 103	933	44.4%	67
普通畑		''	1 169	414	35.4%	...
牧草地		''	619	516	83.4%	...
耕作放棄地面積	平. 17	ha	385 791	19 470	5.0%	2 078
林野面積	平. 17	ha	24 860 941	5 568 179	22.4%	719 012
販売農家1戸当たり経営耕地面積 (経営耕地面積÷販売農家数)	平. 17	ha	1.8	18.6	-	11.3
食料自給率	平.19,18	%	(平.19) 40	(平.18) 195	-	...
認定農業者数	平. 21	人	246 114	32 808	13.3%	5 410
経営所得安定対策加入経営体数	平. 21	経営体	85 233	22 439	26.3%	4 398
家計消費支出（総世帯）	平. 20	円	3 135 668	2 780 009	-	...
食品製造業		事業所	51 404	2 980	5.8%	224
飲食料品卸売業	平. 18	事業所	75 956	3 598	4.7%	348
飲食料品小売業		事業所	429 637	16 277	3.8%	1 534
一般飲食店		事業所	415 449	15 893	3.8%	1 604
教育プログラムの取組がある市町村	平. 20	市区町村	1 238	89	7.2%	...
食育推進計画策定市町村	平. 21	市区町村	459	17	3.7%	6

(付表)

1 地域の基本指標 (つづき)

区分	年次	単位	全国	北海道	北海道の 全国シェア	上川地域		
農	主要農作物作付面積							
	水稲	ha	1 621 000	114 400	7.1%	30 400		
	小麦	"	208 300	116 300	55.8%	11 500		
		春小麦	"	...	8 510	-	2 090	
		秋小麦	"	...	107 700	-	9 450	
	大豆	"	147 100	24 000	16.3%	5 080		
		平. 20	"	32 100	23 400	72.9%	...	
	いんげん	"	10 900	9 950	91.3%	...		
	てんさい	平. 21	"	64 500	64 500	100.0%	4 260	
	春植えばれいしょ	平. 19	"	87 400	56 900	65.1%	3 660	
	水	主要農作物収穫量						
		水稲	t	8 466 000	543 400	6.4%	140 200	
		小麦	"	674 200	400 100	59.3%	37 600	
			春小麦	"	...	17 900	-	5 470
			秋小麦	"	...	382 200	-	32 100
		大豆	"	261 700	56 800	21.7%	12 000	
		平. 20	"	69 300	61 300	88.5%	...	
		いんげん	"	24 500	23 400	95.5%	...	
		てんさい	平. 21	"	3 649 000	3 649 000	100.0%	256 800
		春植えばれいしょ	平. 19	"	2 873 000	2 242 000	78.0%	134 000
	物	家畜飼養頭数						
乳用牛		千頭	1 500	823	54.9%	...		
肉用牛		"	2 923	535	18.3%	...		
生乳生産量		千t	7 982	3 905	48.9%	...		
農業産出額 ¹⁾								
耕種		億円	84 736	10 251	12.1%	...		
米		"	58 248	5 194	8.9%	...		
麦類		"	19 014	1 255	6.6%	...		
雑穀		"	75	26	34.7%	...		
豆類		"	778	362	46.5%	...		
産	野菜	平. 20	"	21 105	1 786	8.5%		
	いも類	"	2 031	632	31.1%	...		
	工芸農作物	"	2 649	495	18.7%	...		
	畜産							
	乳用牛	"	25 882	5 057	19.5%	...		
	生乳	"	7 480	3 502	46.8%	...		
	肉用牛	"	6 598	2 947	44.7%	...		
	林業経営体数	平. 17	経営体	200 224	13 465	6.7%	2 652	
	保有山林面積	平. 17	ha	5 788 677	1 117 400	19.3%	184 813	
	林業産出額	平. 20	1,000万円	44 487	5 231	11.8%	...	
業	雇われて150日以上林業労働に従事した者							
	海面漁業・養殖業生産量	平. 19	t	5 638 514	1 462 695	25.9%	-	
	漁業経営体数	平. 20	経営体	115 196	14 780	12.8%	-	
	海面漁業・養殖業生産額	平. 19	100万円	1 575 726	311 420	19.8%	...	
漁業就業者数	平. 20	人	221 908	33 568	15.1%	-		

注：1) 農業産出額の「全国」は、全国を推計単位とした農業総生産出額(概算)である。

(付表)

2 市町村別統計

(6の1)

区分	年次	単位	上川地域	旭川市	士別市	名寄市
土地面積	平.21	km ²	9852.17	747.60	1119.29	535.23
総人口	平.21	人	529 538	354 559	22 666	30 919
農家人口(販売農家)	平.17	人	35 675	5 934	3 237	3 220
総農家数		戸	10 620	1 973	912	935
販売農家数	平.17	〃	9 512	1 746	827	840
主業農家		〃	6 161	843	606	562
専業農家		〃	3 973	731	295	309
耕地面積		ha	126 900	13 900	16 800	10 400
田		〃	59 600	10 800	9 200	5 230
畑	平.21	〃	67 300	3 130	7 630	5 220
普通畑		〃
牧草地		〃
耕作放棄地面積	平.17	ha	2 078	398	150	129
林野面積		ha	719 012	39 607	83 630	33 738
販売農家1戸当たり経営耕地面積 (経営耕地面積÷販売農家数)	平.17	ha	11.3	6.8	15.6	14.0
認定農業者数		人	5 410	586	598	570
経営所得安定対策加入経営体数	平.21	経営体	4 398	489	518	510
事業所	食品製造業	事業所	224	124	13	17
	飲食料品卸売業	事業所	348	247	18	21
	飲食料品小売業	事業所	1 534	886	88	107
	一般飲食店	事業所	1 604	1 076	79	86
	食育	市区町村	6	○		○
主要農作物作付面積	平.21					
水稻		ha	30 400	6 530	3 000	3 290
小麦	平.21	〃	11 500	851	1 630	636
春小麦		〃	2 090	176	242	175
秋小麦		〃	9 450	675	1 380	461
大豆	平.20	〃	5 080	563	1 440	450
小豆		〃	3 050	151	551	363
いんげん	平.18	〃	385	4	22	6
てんさい	平.21	〃	4 260	175	586	218
春植えばれいしょ	平.19	〃	3 660	170	293	287

(付表)

2 市町村別統計

(6 of 2)

区分	年次	単位	富良野市	鷹栖町	東神楽町	当麻町	
基本	土地面積	km ²	600.97	139.44	68.64	204.95	
	総人口	人	24 488	7 600	9 433	7 396	
	農家人口(販売農家)	人	3 497	1 622	1 153	2 030	
	総農家数	戸	872	585	406	700	
	販売農家数	〃	840	459	328	569	
	主業農家	〃	684	246	209	310	
	専業農家	〃	413	160	139	170	
	面積	耕地面積	ha	10 500	4 360	3 240	4 390
		田	〃	3 050	3 620	2 380	3 700
	積	畑	〃	7 470	748	859	682
普通畑		〃	
牧草地		〃	
関係	耕作放棄地面積	ha	246	32	23	5	
	林野面積	ha	40 958	6 262	1 436	13 413	
指標	販売農家1戸当たり経営耕地面積 (経営耕地面積÷販売農家数)	ha	10.7	8.7	9.1	7.1	
	認定農業者数	人	722	196	147	225	
標準	経営所得安定対策加入経営体数	経営体	515	180	126	208	
		事業所	14	5	2	1	
	事業所	飲食料品卸売業	18	2	4	3	
		飲食料品小売業	78	17	19	27	
		一般飲食店	87	9	15	12	
	食育	食育推進計画策定市町村	市区町村				
		主要農作物作付面積	ha	691	2 490	1 420	2 710
	農林水産物生産概況	水稲	小麦	1 820	68	324	x
			春小麦	260	12	10	x
		大豆	秋小麦	1 560	56	314	-
小豆			49	57	9	96	
いんげん		小豆	87	12	27	31	
		てんさい	22	0	1	1	
春植えばれいしょ		てんさい	693	-	51	17	
		春植えばれいしょ	282	4	5	9	

(付表)

2 市町村別統計

(673)

区 分	年次	単位	比 布 町	愛 別 町	上 川 町	東 川 町
土地面積	平. 21	km ²	87. 29	249. 71	1049. 24	247. 06
総人口	平. 21	人	4 271	3 528	4 403	7 783
農家人口 (販売農家)	平. 17	人	1 281	934	244	1 298
総農家数		戸	437	306	92	485
販売農家数		〃	381	261	68	386
主業農家	平. 17	〃	178	152	44	211
専業農家		〃	154	100	24	146
耕地面積		ha	2 570	1 840	2 310	3 590
田		〃	2 340	1 570	505	2 930
畑	平. 21	〃	230	274	1 810	659
普通畑		〃
牧草地		〃
耕作放棄地面積	平. 17	ha	60	4	24	34
林野面積		ha	4 414	20 546	89 223	17 349
販売農家1戸当たり経営耕地面積 (経営耕地面積÷販売農家数)	平. 17	ha	6. 2	6. 2	15. 0	9. 1
認定農業者数		人	97	71	36	190
経営所得安定対策加入経営体数	平. 21	経営体	81	54	25	173
事業所	食品製造業	事業所	-	1	4	5
	飲食料品卸売業	事業所	1	2	2	2
	飲食料品小売業	事業所	17	14	26	24
	一般飲食店	事業所	10	7	23	10
	食育	市区町村				
主要農作物作付面積	平. 21					
水稻		ha	1 460	985	230	2 260
小麦	平. 21	〃	72	41	-	-
春小麦		〃	12	10	-	-
秋小麦		〃	60	31	-	-
大豆	平. 20	〃	212	45	61	140
小豆	平. 18	〃	66	9	3	26
いんげん		〃	0	0	0	0
てんさい	平. 21	〃	x	-	x	-
春植えばれいしょ	平. 19	〃	3	6	36	23

(付表)

2 市町村別統計

(674)

区 分	年次	単位	美 瑛 町	上 富 良 野 町	中 富 良 野 町	南 富 良 野 町	
基 本 指 標	土地面積	km ²	677.16	237.18	108.70	665.52	
	総人口	人	11 105	12 071	5 648	2 876	
	農家人口 (販売農家)	人	2 361	1 641	2 113	390	
	総農家数	戸	577	412	507	100	
	販売農家数	〃	551	409	495	91	
	主業農家	〃	478	322	398	73	
	専業農家	〃	326	192	181	36	
	面積	耕地面積	ha	12 700	6 440	4 850	2 920
		田	〃	2 260	1 860	3 130	224
		畑	〃	10 400	4 580	1 730	2 700
		普通畑	〃
		牧草地	〃
	関 連	耕作放棄地面積	ha	161	x	13	77
		林野面積	ha	36 302	11 952	4 213	56 704
	販売農家1戸当たり経営耕地面積 (経営耕地面積÷販売農家数)		ha	19.6	14.2	8.8	22.0
	認定農業者数	人	499	296	308	75	
	経営所得安定対策加入経営体数	経営体	407	261	170	66	
	事 業 所	食品製造業	事業所	7	5	2	1
		飲食料品卸売業	事業所	11	5	1	1
飲食料品小売業		事業所	44	41	16	15	
一般飲食店		事業所	54	42	15	18	
食育		市区町村	○	○			
主要農作物作付面積							
農 林 水 産 物 生 産 概 況	水稲	ha	976	784	1 220	91	
	小麦	〃	2 540	1 420	696	121	
		春小麦	〃	505	178	144	-
	秋小麦	〃	2 030	1 240	552	121	
	大豆	〃	307	331	146	1	
	小豆	〃	763	343	46	12	
	いんげん	〃	70	67	8	1	
	てんさい	〃	1 230	606	178	122	
	春植えばれいしょ	〃	1 250	420	123	198	
	平. 21	平. 21	平. 21	平. 21	平. 21	平. 21	平. 21

(付表)

2 市町村別統計

(6の5)

区分	年次	単位	占冠村	和寒町	剣淵町	下川町		
基本	土地面積	平. 21	km ²	571. 31	224. 83	131. 20	644. 20	
	総人口	平. 21	人	1 259	4 069	3 741	3 788	
	農家人口 (販売農家)	平. 17	人	110	1 232	1 519	598	
	総農家数		戸	37	340	420	176	
	販売農家数	平. 17	"	31	322	403	171	
	主業農家		"	15	228	289	85	
	専業農家		"	18	135	165	90	
	耕地面積		ha	704	4 610	6 490	3 610	
	田	平. 21	"	86	2 730	3 070	503	
	畑		"	618	1 880	3 420	3 110	
関係	普通畑		"	
	牧草地		"	
	耕作放棄地面積	平. 17	ha	22	140	68	123	
指標	林野面積		ha	52 444	14 629	4 174	55 893	
	販売農家1戸当たり経営耕地面積 (経営耕地面積÷販売農家数)	平. 17	ha	19. 5	13. 3	14. 2	11. 7	
	認定農業者数	平. 21	人	8	199	291	87	
標準	経営所得安定対策加入経営体数	経営体		3	182	274	40	
		事業所		1	-	6	12	
	事業所	飲食料品卸売業	平. 18	事業所	1	-	3	3
		飲食料品小売業		事業所	6	26	20	16
		一般飲食店		事業所	9	9	5	15
	農林水産物生産概況	食育	食育推進計画策定市町村	市区町村				
			主要農作物作付面積					
		水稻	ha		-	1 110	899	68
			小麦	平. 21	"	x	249	756
		春小麦	"	"	-	36	86	x
秋小麦				"	x	213	670	x
大豆		平. 20	"	0	323	845	x	
小豆		平. 18	"	2	56	307	x	
いんげん			"	0	3	177	x	
てんさい		平. 21	"	-	86	146	x	
春植えばれいしょ	平. 19	"	1	72	384	0		

(付表)

2 市町村別統計

(676)

区分	年次	単位	美深町	音威子府村	中川町		
基本	土地面積	平. 21	km ²	672.14	275.64	594.87	
	総人口	平. 21	人	5 158	879	1 898	
	農家人口 (販売農家)	平. 17	人	874	87	300	
	総農家数		戸	244	25	79	
	販売農家数	平. 17	"	235	23	76	
	主業農家		"	156	19	53	
	専業農家		"	118	14	57	
	耕地面積		ha	5 080	1 830	3 620	
	田	平. 21	"	418	-	-	
	畑		"	4 660	1 830	3 620	
	普通畑		"	
	牧草地		"	
	耕作放棄地面積	平. 17	ha	64	x	111	
	林野面積		ha	57 734	23 502	50 889	
	販売農家1戸当たり経営耕地面積 (経営耕地面積÷販売農家数)	平. 17	ha	18.7	45.5	35.3	
認定農業者数	平. 21	人	145	18	46		
経営所得安定対策加入経営体数		経営体	94	12	10		
指標	食品製造業	事業所	事業所	2	1	1	
		飲食料品卸売業	事業所	3	-	-	
		飲食料品小売業	事業所	30	7	10	
		一般飲食店	事業所	15	5	3	
		食育	市区町村	○		○	
	農林水産物生産概況	主要農作物作付面積					
		水稻	ha	213	-	-	
		小麦	"	121	-	x	
		春小麦	"	85	-	-	
		秋小麦	"	36	-	x	
大豆	平. 20	"	x	-	-		
小豆	平. 18	"	62	x	118		
いんげん		"	0	0	x		
てんさい	平. 21	"	89	8	x		
春植えばれいしょ	平. 19	"	89	5	2		

(付表)

2 市町村別統計(つづき)

(6の1)

区分	年次	単位	上川地域	旭川市	士別市	名寄市		
農 林 水 物 生 産 概 況	主要農作物収穫量	水稲	t	140 200	32 800	11 300	12 300	
								小麦
		春小麦	平. 21	"	5 470	314	573	377
		大豆	平. 20	"	12 000	1 180	3 460	1 070
		いんげん	平. 18	"	767	8	30	10
		てんさい	平. 21	"	256 800	10 900	34 300	14 000
		春植えばれいしよ	平. 19	"	134 000	6 490	10 500	10 400
		家畜飼養頭数						
		乳用牛	平. 19	頭	36 500	1 260	5 020	3 800
		肉用牛		"	46 700	2 200	11 300	1 370
		生乳生産量	平. 18	t	177 856	5 250	24 799	15 303
		農業産出額		千万円	12 970	1 499	1 178	884
		耕種		"	10 311	1 276	762	694
		米		"	3 336	736	308	319
		麦類		"	658	34	68	18
		雑穀・豆類		"	637	68	119	47
		野菜		"	4 418	347	165	230
		いも類	平. 18	"	519	21	40	34
		工芸農作物		"	502	19	58	26
畜産		"	2 655	223	415	189		
乳用牛		"	1 445	47	192	125		
生乳		"	1 268	38	177	109		
肉用牛		"	648	14	204	24		
林業経営体数		経営体	2 652	265	133	362		
保有山林面積	平. 17	ha	184 813	50 528	6 032	8 633		
雇われて150日以上林業労働に従事した者		人	400	19	34	43		
海面漁業・養殖業生産量	平. 19	t	-	-	-	-		
漁業経営体数	平. 20	経営体	-	-	-	-		
海面漁業・養殖業生産額	平. 18	100万円	-	-	-	-		
漁業就業者数	平. 20	人	-	-	-	-		

(付表)

2 市町村別統計(つづき)

(6の2)

区分	年次	単位	富良野市	鷹栖町	東神楽町	当麻町		
農 林 水 産 物 生 産 概 況	主要農作物収穫量	水稲	t	3 530	12 600	6 890	13 100	
		小麦	"	6 540	66	779	x	
	春小麦	"	651	14	20	x		
		秋小麦	"	5 890	52	759	-	
	大豆	"	110	101	23	212		
	小豆	"	150	22	54	57		
	いんげん	"	44	0	2	2		
	てんさい	"	40 800	-	3 290	901		
	春植えばれいしよ	"	10 900	94	169	224		
	家畜飼養頭数							
	乳用牛	平.19	頭	4 340	400	1 110	-	
	肉用牛	"	"	180	x	170	x	
	生乳生産量	平.18	t	22 758	1 960	6 871	-	
	農業産出額		千万円	1 884	428	489	509	
	耕種	米	"	1 673	411	428	507	
		麦類	"	74	296	171	305	
		雑穀・豆類	"	119	6	16	0	
		野菜	"	1 317	10	5	13	
		いも類	"	52	1	1	1	
		工芸農作物	"	78	-	6	2	
		畜産	乳用牛	"	211	17	60	2
			生乳	"	179	x	58	-
			肉用牛	"	161	x	50	-
肉用牛			"	17	x	x	x	
林業	林業経営体数	経営体	111	47	56	52		
	保有山林面積	ha	2 317	999	1 135	3 915		
漁業	雇われて150日以上林業労働に従事した者	人	17	-	-	15		
	海面漁業・養殖業生産量	t	-	-	-	-		
	漁業経営体数	経営体	-	-	-	-		
	海面漁業・養殖業生産額	100万円	-	-	-	-		
漁業就業者数	平.20	人	-	-	-	-		

(付表)

2 市町村別統計(つづき)

(6の3)

区分	年次	単位	比布町	愛別町	上川町	東川町		
農 林 水 産 物 生 産 概 況	主要農作物収穫量	水稲	t	6 830	4 360	971	10 700	
			小麦	81	68	-	-	
		平. 21	春小麦	16	19	-	-	
			秋小麦	65	49	-	-	
		大豆	平. 20	435	117	134	254	
			平. 18	132	17	5	48	
		いんげん	平. 18	0	0	0	0	
		てんさい	平. 21	x	-	x	-	
		春植えばれいしよ	平. 19	74	142	1 190	716	
		家畜飼養頭数						
		乳用牛	平. 19	頭	110	200	1 290	-
		肉用牛	平. 19	70	4 240	1 260	x	
		生乳生産量	平. 18	t	438	150	6 788	-
		農業産出額		千万円	278	248	174	480
		耕種	米	259	131	88	477	
			麦類	162	103	23	249	
			雑穀・豆類	x	2	-	0	
			野菜	19	x	7	14	
			平. 18	66	19	51	206	
			いも類	0	1	5	3	
			工業農作物	0	-	1	-	
畜産	x		-	1	-			
乳用牛	19		116	86	3			
生乳	4		x	57	-			
肉用牛	3	x	49	-				
林業								
林業経営体数	平. 17	経営体	x	78	x			
保有山林面積	平. 17	ha	90	207	108	141		
雇われて150日以上林業労働に従事した者	平. 17	人	924	2 222	3 174	1 950		
海面漁業・養殖業生産量	平. 19	t	-	-	-	-		
漁業経営体数	平. 20	経営体	-	-	-	-		
海面漁業・養殖業生産額	平. 18	100万円	-	-	-	-		
漁業就業者数	平. 20	人	-	-	-	-		

(付表)

2 市町村別統計(つづき)

(6の4)

区分	年次	単位	美瑛町	上富良野町	中富良野町	南富良野町	
農 林 水 産 物 生 産 概 況	主要農作物収穫量	水稲	t	4 330	4 020	6 290	452
		小麦	"	11 700	4 460	2 310	440
	春小麦	"	1 620	463	390	-	
		秋小麦	"	10 100	4 000	1 920	440
	大豆	"	738	749	344	2	
	小豆	"	1 770	758	83	20	
	いんげん	"	152	155	16	2	
	てんさい	"	78 500	34 700	11 000	4 750	
	春植えばれいしよ	"	47 700	15 100	3 800	6 700	
	家畜飼養頭数						
	乳用牛	頭	5 090	1 610	430	410	
	肉用牛	"	10 300	5 280	650	70	
	生乳生産量	t	22 650	8 037	2 493	1 823	
	農業産出額	千万円	1 383	863	786	323	
	耕種	"	1 075	536	754	304	
	米	"	119	79	132	10	
	麦類	"	190	80	42	10	
	雑穀・豆類	"	76	52	18	4	
	野菜	"	351	160	490	230	
	いも類	"	159	72	24	44	
	工芸農作物	"	149	79	22	x	
畜産	"	307	323	32	19		
乳用牛	"	193	64	20	15		
生乳	"	163	57	18	13		
肉用牛	"	63	x	11	2		
林業経営体数	経営体	252	192	150	91		
保有山林面積	ha	4 120	2 304	1 637	926		
雇われて150日以上林業労働に従事した者	人	26	17	1	31		
海面漁業・養殖業生産量	t	-	-	-	-		
漁業経営体数	経営体	-	-	-	-		
海面漁業・養殖業生産額	100万円	-	-	-	-		
漁業就業者数	人	-	-	-	-		

(付表)

2 市町村別統計(つづき)

(6の5)

区分	年次	単位	占冠村	和寒町	剣淵町	下川町								
農 林 水 産 物 生 産 概 況	主要農作物収穫量	t	-	4 740	4 160	187								
							水稲	4 740	4 160	187				
							小麦	平. 21	"	x	447	2 480	474	
									春小麦	-	50	208	x	
									秋小麦	x	397	2 270	x	
							大豆	平. 20	"	0	817	2 230	x	
							小豆	平. 18	"	3	118	611	x	
							いんげん		"	0	4	337	x	
							てんさい	平. 21	"	-	5 250	9 040	x	
							春植えばれいしよ	平. 19	"	31	2 370	14 100	12	
							家畜飼養頭数							
							乳用牛	平. 19	頭	450	770	710	2 570	
							肉用牛		"	530	200	10	1 120	
							生乳生産量	平. 18	t	2 305	3 762	3 601	13 308	
							農業産出額		千万円	34	333	411	202	
							耕種	平. 18	"	6	296	380	69	
									米	-	118	98	8	
									麦類	x	14	45	5	
									雑穀・豆類	"	0	30	105	x
									野菜	"	5	114	67	52
									いも類	"	0	6	45	0
工芸農作物	"	x	13	18	x									
畜産	平. 18	"	28	37	30	133								
		乳用牛	"	19	31	30			107					
		生乳	"	17	27	26			95					
		肉用牛	"	x	3	0	20							
林業	平. 17	経営体	36	52	60	99								
		保有山林面積	ha	428	1 791	1 218	6 829							
漁業	平. 19	雇われて150日以上林業労働に従事した者	人	12	9	-	118							
		海面漁業・養殖業生産量	t	-	-	-	-							
		漁業経営体数	経営体	-	-	-	-							
		海面漁業・養殖業生産額	100万円	-	-	-	-							
漁業就業者数	平. 20	人	-	-	-	-								

(付表)

2 市町村別統計(つづき)

(6の6)

区分	年次	単位	美深町	音威子府村	中川町		
農 林 水 産 物 生 産 概 況	主要農作物収穫量	水稲	t	645	-	-	
			小麦	483	-	x	
		春小麦	平.21	337	-	-	-
			秋小麦	146	-	x	-
		大豆	平.20	x	-	-	-
			小豆	141	x	219	-
		いんげん	平.18	0	0	x	-
		てんさい	平.21	5 880	484	x	-
		春植えばれいしよ	平.19	3 110	180	61	-
		家畜飼養頭数					
		乳用牛	平.19	頭	3 730	420	2 800
		肉用牛		"	7 090	x	550
		生乳生産量	平.18	t	21 245	2 031	12 284
		農業産出額		千万円	407	39	141
		耕種	米	"	133	22	28
			麦類	"	26	-	-
			雑穀・豆類	"	5	1	x
			野菜	平.18	9	13	7
			いも類	"	67	2	13
			芋類	"	9	1	0
工業農作物	"		15	6	5		
畜産	"		274	17	113		
乳用牛	"		169	x	102		
生乳	"		151	15	87		
肉用牛	"	101	x	8			
林業	林業経営体数	経営体	66	23	59		
	保有山林面積	ha	82 398	158	1 175		
	雇われて150日以上林業労働に従事した者	人	24	-	16		
漁業	海面漁業・養殖業生産量	t	-	-	-		
	漁業経営体数	経営体	-	-	-		
	海面漁業・養殖業生産額	100万円	-	-	-		
漁業就業者数	平.20	人	-	-	-		

問い合わせ先

北海道農政事務所

地域第四課

078-8506 旭川市宮前通東4155番31 旭川地方合同庁舎
tel(0166)76-1277 fax(0166)35-9480

地域第十課

095-0014 士別市東4条2丁目7番地2
tel(0165)22-3143 fax(0165)22-3145

旭川統計・情報センター

078-8506 旭川市宮前通東4155番31 旭川地方合同庁舎
tel(0166)76-1278 fax(0166)35-9480

名寄統計・情報センター

096-0015 名寄市西5条南10-2-92
tel(01654)2-2357 fax(01654)3-8743