

# 十勝地域農業の概況

北海道農政事務所

平成 2 2 年 3 月

農林水産省

## 目 次

1 十勝地域の概要	1
2 十勝地域の農業の位置	2
3 農家数の推移と現状	3
4 農業産出額の推移と現状	3
5 作付けの多い作物	4
6 主な作物別の動向	4
7 畜産の概要	7
8 地域における特徴的な取組	9
(1) 自給率向上に向けた取組	
(2) 食育の取組	10
(2) 地域における特徴的な取組	11
9 水田・畑作経営所得安定対策	12
(1) 加入申請状況(21,20年産)	
(2) 交付金交付状況(20年産)	13
(付表)	
1 地域の基本指標	
2 市町村別統計	

## 利用者のために

- 1 この資料は、農林水産省統計部が実施した調査の結果を主体として、これに他機関の関連統計を加えて編集したものです。
- 2 統計数値は、原則として単位未満の数値を四捨五入したもので、計と内訳が一致しない場合があります。
- 3 表中に使用した記号は、次のとおりです。

「－」 : 事実のないもの

「…」 : 事実不詳又は調査を欠くもの

「0」 : 単位に満たないもの（例：0.4 → 0）

「△」 : 負数又は減少したもの

「x」 : 個人、法人又はその他の団体の個々の秘密に属する事項を秘匿するため、統計数値を公表しないもの

- 4 この資料を作成するに当たって使用した各資料の出典は、次のとおりです。

総人口	:	総務省「国勢調査」及び「住民基本台帳に基づく人口、人口動態及び世帯数」
土地面積	:	国土交通省国土地理院「全国都道府県市区町村別面積」
国内総生産	:	内閣府「国民経済計算確報」、北海道「道民経済計算」
気象条件	:	気象庁「気象統計情報」
農家人口、農家数	:	農林水産省「2005年農林業センサス」及び「農業構造動態調査」
面積関連	:	農林水産省「2005年農林業センサス」及び「耕地及び作付面積統計調査」
食料自給率	:	農林水産省「食料需給表」、「作物統計」及び「生産農業所得統計」等を基に農林水産省で試算
認定農業者数	:	農林水産省「認定農業者数の推移」、北海道「市町村別認定農業者数の推移」

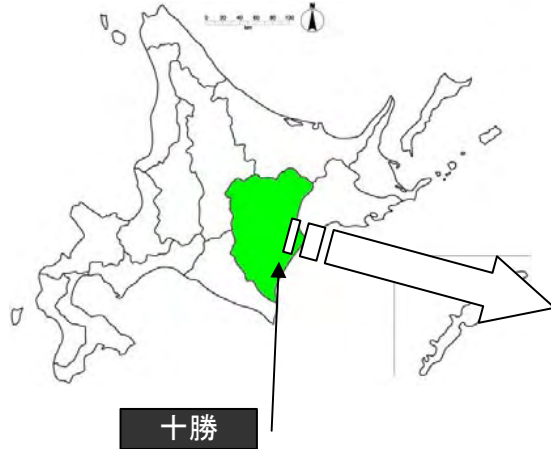
経営所得安定対策加入経営体数	:	農林水産省北海道農政事務所取りまとめによる
生産条件不利補正交付金額	:	農林水産省北海道農政事務所取りまとめによる
収入減少影響緩和対策	:	農林水産省北海道農政事務所取りまとめによる
家計消費支出	:	総務省「家計調査」
事業所	:	総務省「事業所・企業統計調査」
食育関連	:	農林水産省「農林漁業体験学習の取組（教育ファーム）実態調査」、内閣府「市町村（政令指定都市を含む。）の食育推進計画」
農作物関連	:	農林水産省「作物統計調査」、「工芸農作物調査」及び「野菜生産出荷統計」
畜産関連	:	農林水産省「2005年農林業センサス」、「畜産統計調査」、及び「牛乳乳製品統計調査」
農業産出額、林業産出額	:	農林水産省「生産農業所得統計」及び「生産林業所得統計」
林業関連	:	農林水産省「2005年農林業センサス」及び「林業経営調査」
漁業関連	:	農林水産省「2008年漁業センサス」及び「漁業・養殖業生産統計」

## 5 その他

この資料でいう「地域」とは、統計データ上、道内における旧支庁の範囲を指しています。具体的には、幌加内町は空知地域に、幌延町は留萌地域に含め掲載しています。

# 1 十勝地域の概要

— 総土地面積は新潟県と同規模 —



総土地面積(平成21年10月) 10,831.24km<sup>2</sup>  
 総人口(平成21年3月) 354,146人  
 市町村数 19市町村

## ◆ 十勝地域の概要

項目	区分	年次	単位	十勝地域	北海道	A/B
				A	B	(%)
総人口		平.21	万人	35	554	6.3
総土地面積		平.21	km <sup>2</sup>	10 831	83 457	13.0
最高気温		平年値(8月)	°C	25.1	26.1	-
最低気温		平年値(1月)	°C	-13.9	-7.7	-
平均気温		平年値(年)	°C	6.5	8.5	-
年間降水量			mm	920.4	1 127.6	81.6

気象観測地点: 十勝は帯広、北海道は札幌

- 十勝地域の総土地面積は1万831km<sup>2</sup>で、新潟県とほぼ同じ広大な面積です。  
総人口は35万人で、北海道の6%を占めています。
- 帯広市の平均気温は6.5°Cで、札幌と比べ2°C低くなっています。年間降水量は920mmで、札幌と比べ約2割少なく冷涼、少雨の地域です。



## 2 十勝地域の農業の位置

### － 広大な農地を利用した畑作・畜産地帯 －

- 十勝地域の耕地面積は25万5,200haで、北海道の22.0%を占めています。  
販売農家数は6,596戸で、北海道の12.7%を占めています。
- 平成18年産農業産出額は2,402億円で、北海道の22.8%、全国の2.7%を占め静岡県と同等となっています。
- 畑作4品といわれる、麦類、雑穀・豆類、いも類、工芸農作物(てんさい)の平成18年産農業産出額は、それぞれ北海道の約4割を占めています。

#### ◆ 十勝地域の農業概要

項目	区分	年(産)	単位	十勝地域	北海道	A/B
				実数(A)	実数(B)	(%)
耕地面積		21	ha	255 200	1 158 000	22.0
田		"	"	817	225 100	0.4
畑		"	"	254 400	933 200	27.3
総農家数	05センサス		戸	6 743	59 108	11.4
販売農家数		"	"	6 596	51 990	12.7
農業就業者数		"	人	20 094	131 491	15.3
農業産出額		18	億円	2 402	10 527	22.8
		20(参考)	"	..	10 251	...
耕種		"	"	1 221	5 607	21.8
麦類		"	"	317	770	41.2
雑穀・豆類		"	"	140	369	37.9
いも類		"	"	282	692	40.8
工芸農作物		"	"	263	639	41.2
野菜		"	"	201	1 712	11.7
米		"	"	0	1 164	0.0
畜産		"	"	1 181	4 918	24.0
生乳		"	"	703	2 683	26.2

農業産出額の「19」年産には、水田・畑作経営所得安定対策交付金を含みません。

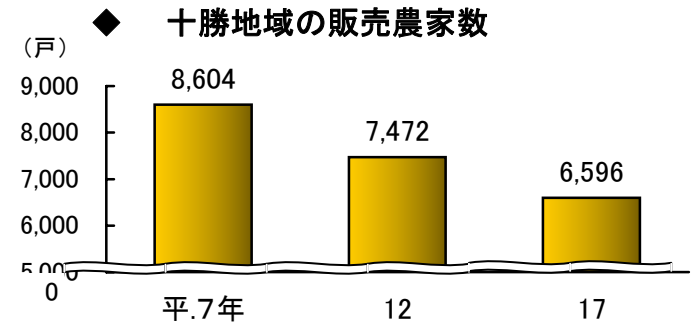
### 3 農家数の推移と現状

- 十勝地域の平成17年の販売農家数は6,596戸で、平成12年に比べ12%減少しています。
- 経営耕地面積規模別農家数をみると、「30～50ha」の階層が2,546戸で、その割合は38.6%と最も高くなっています。
- 販売農家1戸当たりの経営耕地面積(※)は31.9haで、全国平均の17.7倍となっています。

※ 販売農家1戸当たり経営耕地面積＝経営耕地面積(販売農家)÷販売農家数  
(2005年農林業センサス)

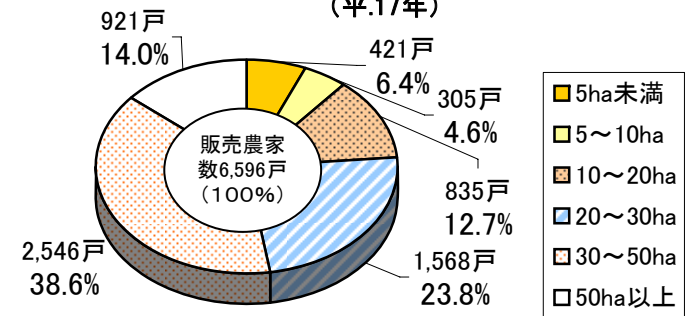
### 4 農業産出額の推移と現状

- 十勝地域の農業産出額は2,000億円超で推移し、平成16年の2,641億円をピークに減少傾向で、18年は2,402億円となっています。
- このうち、耕種部門は1,221億円、畜産が1,181億円で、ほぼ同額となっています。



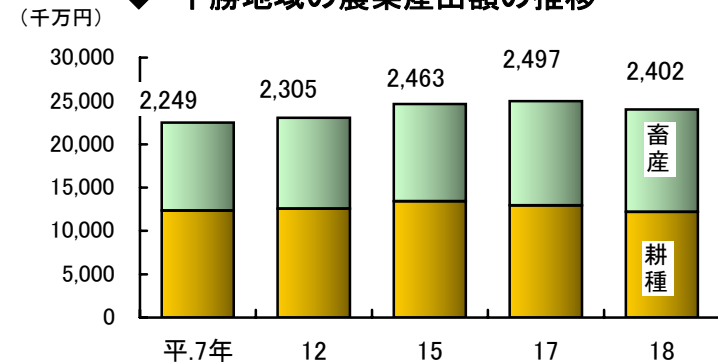
資料:農林業センサス

◆ 十勝地域の経営耕地面積規模別農家数と割合 (平.17年)



資料:2005農林業センサス

◆ 十勝地域の農業産出額の推移



資料:生産農業所得統計

## 5 作付けの多い作物

- 平成21年の十勝地域における主要作物の作付面積は「小麦」が4万5,700ha、「てんさい」2万7,700ha、「ばれいしょ」2万3,000ha(平成20年産)、「大豆」4,080ha、となっており、この4作物で畑耕地に占める割合は約4割となっています。

### ◆ 十勝地域の主要作物作付面積の構成比（小麦・てんさい・大豆は、平.19年産 ばれいしょは平.18年産）

単位：%

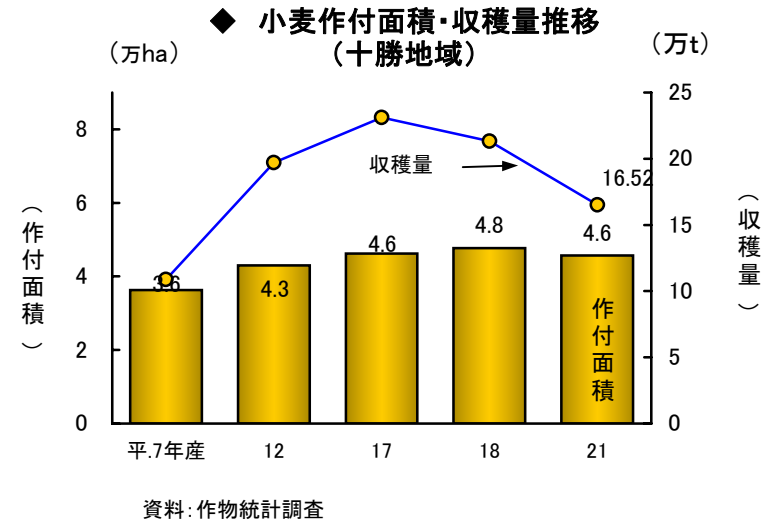


資料：作物統計調査

## 6 主な作物別の動向

### ● 小麦

- 平成21年産十勝地域の小麦作付面積は4万5,700haで、収穫量は16万5,200 tとなっています。  
春、秋まき別では、秋まき小麦が4万5,500ha、春まき小麦は150haとなっており、小麦のほとんどは秋まき小麦で占めています。  
作付品種は、ホクシンが92%、きたほなみが7%となっています。
- 21年産作付面積は、北海道の約39%を占め、10a当たり収量は低温と日照不足等の影響を受けて362kgと低下しましたが、北海道の344kgを5.2%上回っています。
- 十勝地域で作付けの多い市町村は、音更町（7,410ha）、帯広市（6,980ha）、芽室町（6,230ha）で、この3市町村で十勝地域の45%を占めています。



## 6 主な作物別の動向(つづき)

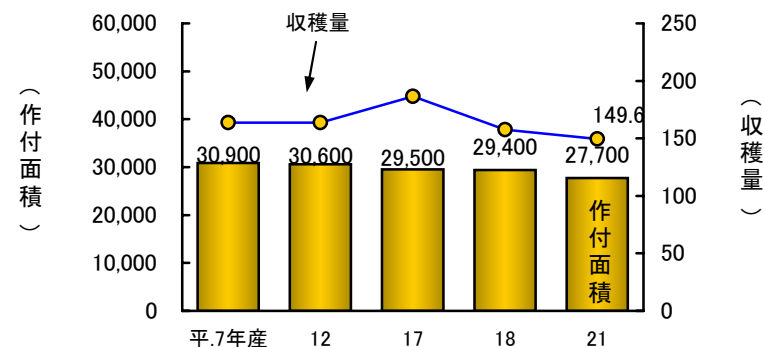
### ● てんさい

- 平成21年産十勝地域のてんさい作付面積は2万7,700haで、収穫量は149万6,000tとなっています。作付面積は北海道の43%を占めており、主な品種は「かちまる」、「リッカ」などとなっています。
- 十勝地域で作付けの多い市町村は、帯広市(3,610ha)、芽室町(3,310ha)、音更町(3,200ha)で、この3市町村で十勝地域の37%を占めています。
- 十勝地域には、「日本甜菜製糖(株)芽室製糖所(芽室町)」、「ホクレン清水製糖工場(清水町)」、「北海道糖業(株)本別製糖所(本別町)」の3つの精糖工場が操業しています。

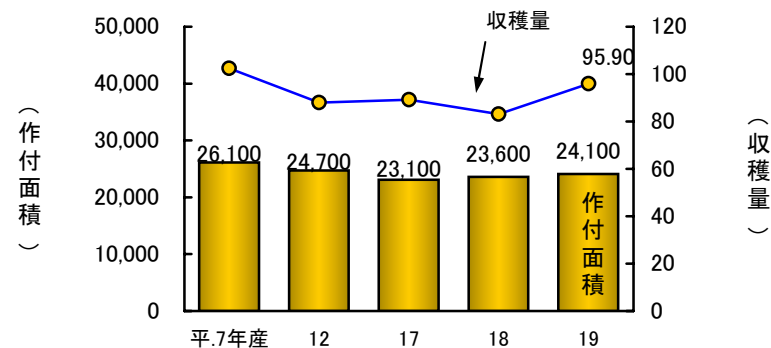
### ● ばれいしょ(参考)

- 平成19年産十勝地域のばれいしょ作付面積は2万4,100haで、収穫量は95万9,000tとなっており、作付面積は北海道の約42%を占めています。
- 十勝地域で作付けの多い市町村は、帯広市(3,680ha)、芽室町(3,550ha)、幕別町(2,680ha)で、この3市町村で十勝地域の約41%を占めています。
- 十勝地域には、「南十勝農工連(中札内村)」、「JA士幌町合理化でん粉工場(士幌町)」、「東部十勝農工連(浦幌町)」、「神野でんぷん工場(株)」の農協系3工場、商系1工場が操業しています。

◆ てんさい作付面積・収穫量推移(十勝地域)



◆ ばれいしょ作付面積・収穫量推移(十勝地域)



資料:作物統計調査

## 6 主な作物別の動向(つづき)

### ● 大豆

- 平成20年産十勝地域の大豆作付面積は4,080haで、収穫量は9,400 tとなっており、作付面積は北海道の約17%を占めています。  
主な品種は、ユキホマレ、音更大袖などです。
- 十勝地域で作付けの多い市町村は音更町(1,300ha)、芽室町(477ha)、帯広市(425ha)で、この3市町村で十勝地域の約54%を占めています。

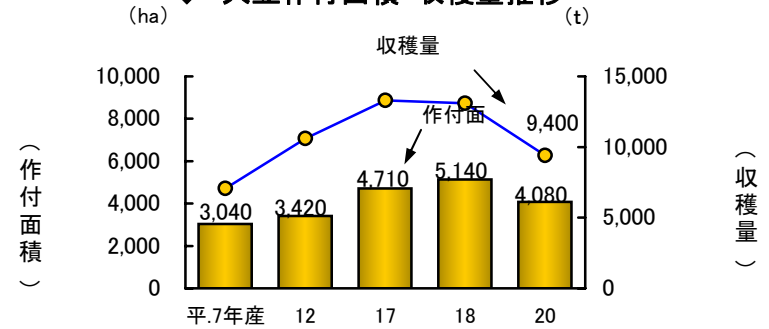
### ● 小豆(参考)

- 平成18年産十勝地域の小豆作付面積は1万700haで、収穫量は2万9,600 tとなっており、作付面積は北海道の約47%を占めています。  
主な品種は、エリモショウズ、きたのおとめなどで、和菓子等の製餡原料として用いられています。
- 十勝地域で作付けの多い市町村は音更町(1,750ha)、芽室町(1,280ha)、帯広市(1,210ha)で、この3市町村で十勝地域の約40%を占めています。

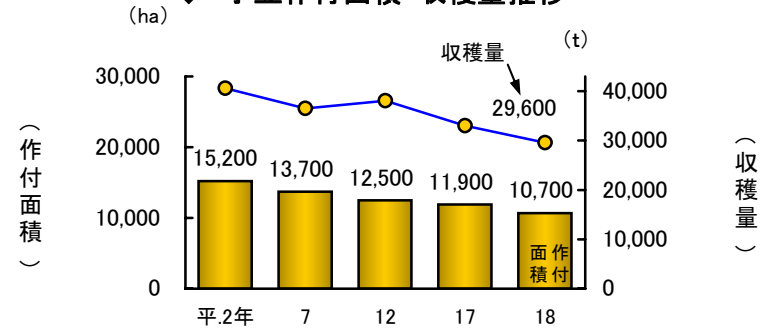
### ● いんげん(参考)

- 平成18年産十勝地域のいんげん作付面積は7,200haで、収穫量は1万4,500 tとなっており、作付面積は北海道の約81%を占めています。主な品種は、大正金時、雪手亡などで、金時は煮豆、手亡は白餡に加工されています。
- 十勝地域で作付けの多い市町村は更別村(1,040ha)、本別町(773ha)、帯広市(629ha)で、この3市町村で十勝地域の約34%を占めています。

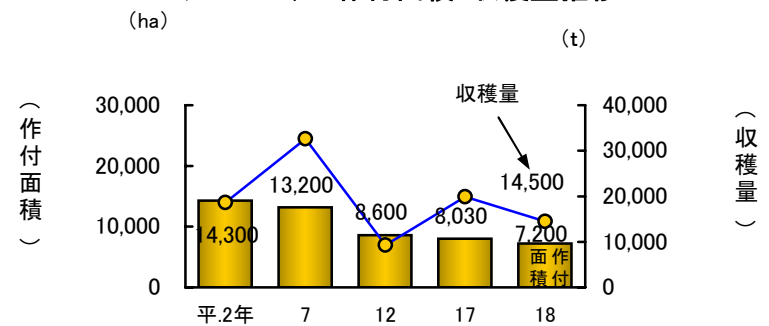
◆ 大豆作付面積・収穫量推移



◆ 小豆作付面積・収穫量推移



◆ いんげん作付面積・収穫量推移



資料: 作物統計調査

## 7 畜産の概要

### ● 乳用牛

- 平成19年2月1日現在の十勝地域の乳用牛飼養戸数は1,820戸で、飼養頭数は21万5,100頭となっている。1戸当たり飼養頭数は118頭で、全国平均の約2倍となっています。
- 飼養頭数の多い市町村は、清水町、大樹町(それぞれ2万700頭)、鹿追町(1万8,000頭)、士幌町(1万7,900頭)となっています。

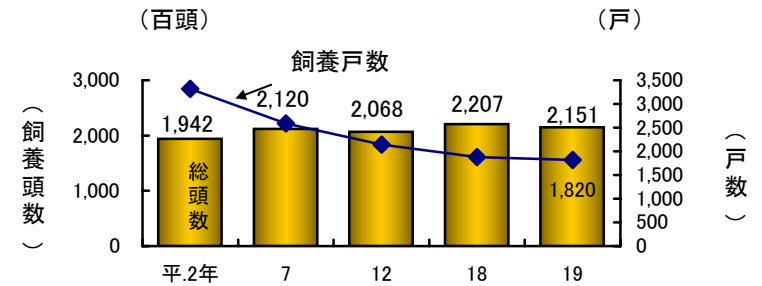
### ● 肉用牛

- 平成19年2月1日現在の十勝地域の肉牛飼養戸数は765戸で、飼養頭数は19万6,300頭となっています。1戸当たり飼養頭数は257頭で、全国平均の約8倍です。
- 飼養頭数が多い市町村は、士幌町(4万4,200頭)、清水町(2万1,500頭)、新得町(1万8,900頭)となっています。

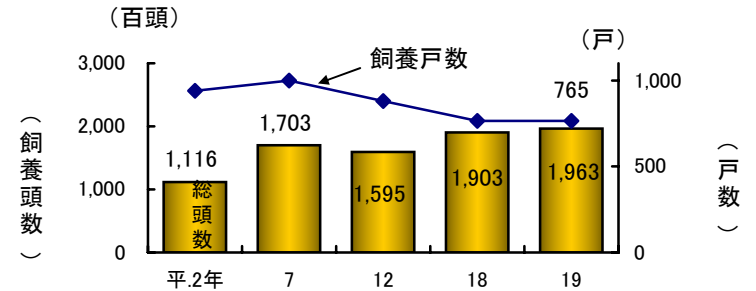
### ● 生乳生産量

- 平成18年の十勝地域の生乳生産量は100万tで、道内の26%を占める大産地です。
- 生乳生産量が多い市町村は大樹町、鹿追町、清水町で、それぞれ9万tを上回る生産がなされています。

乳用牛飼養戸数・頭数(2月1日現在)  
(十勝地域)

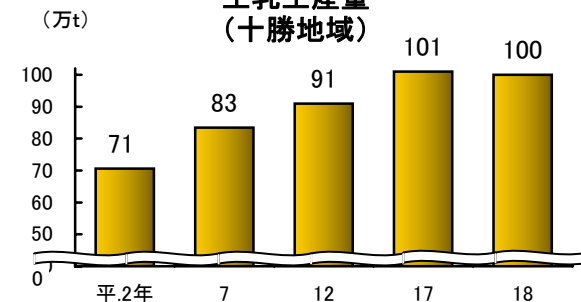


肉用牛飼養戸数・頭数(2月1日現在)  
(十勝地域)



資料:「畜産統計調査」

生乳生産量  
(十勝地域)



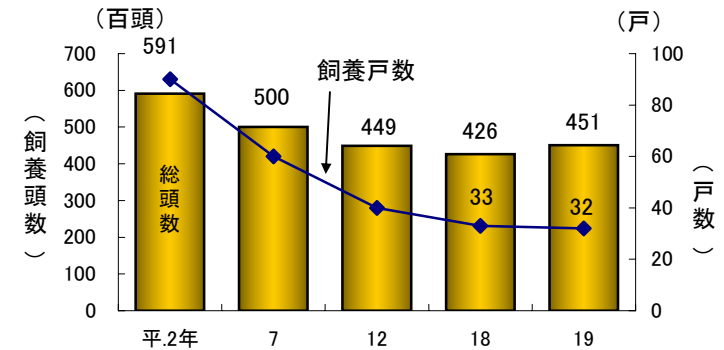
資料:牛乳乳製品統計調査

## 7 畜産の概要 (つづき)

### ● 豚

- 平成19年2月1日現在の十勝地域の豚飼養戸数は32戸で、飼養頭数は4万5,100頭となっています。  
1戸当たり飼養頭数は1,409頭で、道内平均を300頭ほど下回っています。
- 飼養頭数が多い市町村は、中札内村、芽室町で、それぞれ1万頭を超える頭数が飼養されています。

豚飼養戸数・頭数(2月1日現在)  
(十勝地域)

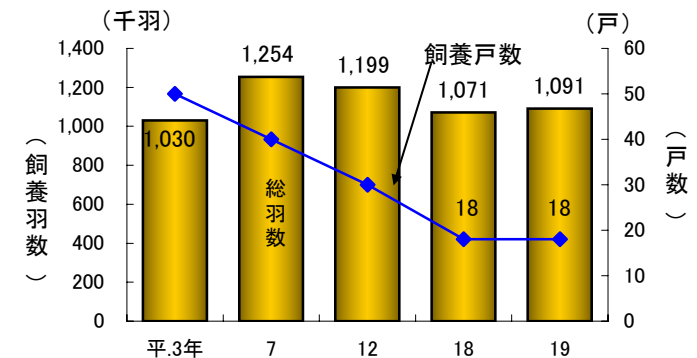


資料:「畜産統計調査」

### ● 採卵鶏

- 平成19年2月1日現在の十勝地域の採卵鶏飼養戸数は18戸で、飼養羽数は109万1,000羽となっています。  
1戸当たり飼養羽数は6万600羽で、全国平均の約1.5倍となっています。

採卵鶏飼養戸数・頭数(2月1日現在)  
(十勝地域)



資料:「畜産統計調査」

注意:平成3年から9年までは成鶏めす羽数300羽未満の飼養者、平成10年からは成鶏めす1,000羽未満の飼養者を除く。

## 8 地域の特徴的な取組

### (1) 自給率向上に向けた取組

○「帯広麦チェン」十勝産小麦の高付加価値化推進の取組  
(全国一の生産量を誇る、小麦の特産品のブランド化の取組)

帯広市食産業振興協議会では、小麦に関わる生産者・加工業者・消費者、更には研究機関まで含めた総合的なネットワークを構築し、十勝産小麦を用いた加工食品開発支援のための試作・商品化やセミナー・イベント・料理教室の開催等により、十勝産小麦の地域内付加価値向上をはかり、十勝に小麦文化を定着させることにより、外麦から十勝産小麦への利用転換を推進しています。

#### 取組の具体的内容

皮に十勝産小麦を100%使用し、具材も十勝産を使用した「焼き餃子」を09年7月より管内スーパーで販売している。「十勝おびひろ枝豆サラダ麺」が09年7月より帯広市内6店舗でメニュー提供され、十勝産小麦使用の生パスタやパン、具材も十勝産枝豆・十勝川西産長いもが使用され、さらに、ばんえい競馬場で発生する馬厩肥を堆肥化して生産したマッシュルームも使われます。

試作・開発中の商品としては、十勝産小麦を100%使用したピザ生地を使い、更にソースやトッピングの具材も十勝産に拘った「十勝ピザ」をデパート等への販売や、通信販売などを22年春に行う予定です。

パンについても、「半焼成(パーベイク)パン」の開発を進め、冷凍及び常温の流通方法も試作検討中であり。このような商品開発事業については、補助事業等への申請・提案も行いました。

また、09年7月には、国内随一のパン技術をもつブーランジェを招き、北海道外のパン製造業者が十勝の小麦を使ったパン技術を学ぶイベント「ベーカリーキャンプ2009」を行った。更にはパン教室だけでなく、小麦畑巡りバスツアー等、十勝地方の小麦を知ってもらう機会を設け延べ300人近くの参加者となった。他にも、講演会・試食会・パン等の料理教室を行っています。



#### 取組の具体的効果

十勝産小麦を使用した焼き餃子・スープ餃子・生パスタ・ラーメン・讃岐うどん・パーベイク製法パンなどの商品化に向け試作・試食会・懇談会の取組や、「全粒粉小麦粉勉強会」「パンづくり教室」を開催することで、地場産小麦を使った加工食品の「地産地消」機運が高まり、農村女性からは自分が生産する麦を食べる喜びが農業生産の意欲につながるとの声が寄せられました。

十勝産小麦を使用した、北海道内・外のパン職人のための料理教室を開催したことにより、十勝産小麦の北海道・道外へのPRとなり、「安全安心」な食材として十勝以外の利用も将来的に期待され、ネットワークも広がりました。

また、食品製造業「(株)ホクコー」を中心に組織する帯広地粉新製品開発研究会が取り組む「焼き餃子」の取組は、20年度北海道の農商工等地域産業計画の新事業実現化事業の採択を受けた。帯広市の小麦生産者がパン用小麦「キタノカオリ」を生産し、同市の「(株)満寿屋商店」が長期保存可能な「半焼成(パーベイク)パン」を開発する取組も農林水産省の農商工等連携促進法に基づく事業計画に認定されました。

帯広市食産業振興協議会も7月に道産小麦転換推進事業に採択され、今後、より一層の十勝産小麦の付加価値向上、地産地消、地域のフードシステムの連携推進を図ることができるようになりました。

## 8 地域の特徴的な取組(つづき)

### (2) 食育の取組

#### 農業体験塾

幕別町では、小学生を対象に、農業と食料の関わりに興味を持ち、理解を深めていただくことを目的に「農業体験塾」を開催しています。

8月には、町内忠類の井田牧場（酪農教育ファーム認証牧場）にて「酪農体験」を行い、親子約30名が参加しました。

最初に、牛の飼料や一生などについて学んだ後、牛舎に移動して搾乳を体験しました。

初めは緊張していた子供達でしたが、すぐに作業のコツをつかみ「もう一回挑戦したい」との声が上がるほどでした。

続いて、大きなほ乳びんを両手で持って、仔牛へのほ乳を体験し、最後はバター作りにも挑戦しました。

なお、この事業は22年度も継続される予定となっています。



#### 食育フェスティバル

帯広市では10月に、「食」について広く市民に関心を持っていただくことを目的に、「食育フェスティバル」を開催しました。

当日は、小豆の「ニオ」の展示、生キャラメル調理実演、じゃがいもの食べ比べ等、多彩な催しが行われました。

地域第六課も協力して出展しパネル展示やパンフレットの配布、パソコンによる食事バランスチェックなどを行い、「食」の情報発信を行いました。



### (3) 地域における特徴的な取組

## 農商工連携認定事業（平成21年7月7日認定） 十勝産素材を使用したパーベイク（半焼成）パンの開発と販路開拓 十勝産素材を使用した半焼成パンを開発し、安心・安全にこだわった商品として販路開拓を行う。

#### ☆連携体

農林漁業者：伊藤弦輝（農業）  
十勝地域において生産量が少ないパン用小麦「キタノカオリ」の本格生産に取り組みます。

中小企業者：㈱満寿屋商店（食料品製造業）  
十勝産素材を使用した長期保存が可能なパーベイク（半焼成）パンを開発し、カフェベーカーリー等で販売します。

連携参加者：北海道立十勝圏地域食品加工技術センター  
北海道産小麦を使用した加工食品の研究実績をもとに、パーベイク製法の分析・評価を行います。

サポート機関等：地域活性化支援事務局、（財）北海道中小企業総合支援センター

#### ☆連携の経緯・課題や工夫等

㈱満寿屋商店は、首都圏など遠方で十勝産素材にこだわった新商品を販売できないか模索していました。

一方、伊藤弦輝は、十勝地域では数少ないパン用小麦「キタノカオリ」を生産していたことから、両社が連携して十勝産素材を使用した、長期保存が可能なパーベイク（半焼成）パンを開発することになりました。

新商品の開発では、原材料の安定供給が課題となっていることから、伊藤弦輝は、パン用小麦の生産技術の向上を図り、栽培面積の拡大を行います。

国内において、パーベイク（半焼成）パンの商品事例が少ないため、㈱満寿屋商店は、連携参加者の協力を得て、パーベイク技術を確立させ、新たに業務用市場の販路開拓を実施します。

#### ☆新製品の内容

契約栽培により調達した生産者限定の小麦を主原料として十勝産食材をふんだんに使用し、パーベイクの利点を活用した長期熟成などの特徴をもったフランスパン、十勝産発酵バターを使用したクロワッサン、十勝産コーンを使用したコーンパンなどを提供します。

パーベイク製法により冷凍又は常温で品質を保持しながら流通することにより、納品先はオープンで温めるだけで、十勝産食材を使ったパンを日本全国どこでも販売・サービスすることができます。

#### ☆販売戦略

焼きたてパンを好む顧客に対し、自社店舗・自社レストラン、既存の取引先のホテルを中心に販売するとともに、既に取引のある本州の百貨店の物産展でテストマーケティングを行う。その後生産体制が確立した段階で、首都圏のカフェベーカーリーなどを中心に業務用市場の販路開拓を行います。

十勝産原料にこだわった特徴のあるパンであり、生産履歴の明確な原材料を使用することにより高い安全な商品の提供商品開発は、取引先の要望を反映した取引先別パンの開発を行い、欧州からの汎用輸入パーベイクパンとの差別化を行います。

#### ☆連携による効果

農林漁業者：4年で約700万円の売上高増加、「パン用小麦」の安定栽培の確立・圃場拡大  
\*パン用小麦を契約栽培することにより、安定栽培の確立や圃場の拡大が期待されます。

中小企業者：4年で約1.2億円の売上高増加、業務向けの新市場開拓  
\*十勝産素材にこだわった新商品の開発により新規市場が開拓され、付加価値の高い商品としての販売が期待されます。



## 9 水田・畑作経営所得安定対策

### (1) 加入申請状況(21,20年産)

単位:経営体

	平成21年産					平成20年産				
	計	認定農業者		集落営農組織	計のうち 市町村特認 適用申請数	計	認定農業者		集落営農組織	計のうち 市町村特認 適用申請数
		個人	法人				個人	法人		
帯広市	593	568	25	—	1	597	573	24	—	—
音更町	636	615	21	—	12	646	626	20	—	9
士幌町	323	305	18	—	1	321	306	15	—	1
上士幌町	88	79	9	—	—	86	77	9	—	—
鹿追町	170	158	12	—	—	169	158	11	—	—
新得町	54	50	4	—	1	54	51	3	—	1
清水町	259	251	8	—	—	263	256	7	—	—
芽室町	577	560	17	—	—	584	568	16	—	—
中札内村	127	102	25	—	1	126	101	25	—	1
更別村	183	179	4	—	—	182	178	4	—	—
大樹町	72	63	9	—	1	74	65	9	—	1
広尾町	27	24	3	—	—	26	23	3	—	—
幕別町	443	431	12	—	6	446	435	11	—	5
池田町	243	240	3	—	1	248	245	3	—	1
豊頃町	126	125	1	—	—	132	131	1	—	—
本別町	294	278	16	—	3	299	284	15	—	3
足寄町	114	113	1	—	4	124	123	1	—	7
陸別町	14	13	1	—	—	14	13	1	—	—
浦幌町	168	165	3	—	—	172	169	3	—	—
十勝地域計	4 511	4 319	192	—	31	4 563	4 382	181	—	29
北海道計	22 439	21 346	1 059	34	830	22 639	21 587	1 016	36	758
全国計	85 233	75 161	4 396	5 676	12 367	84 274	74 540	4 079	5 655	10 569

## 9 水田・畑作経営所得安定対策(つづき)

### (2) 交付金交付状況(20年産)

単位:経営体、千円

市町村名	生産条件不利補正対策					収入減少影響緩和対策				
	交付対象経営体数	生産条件不利補正対策交付金額計	過去の生産実績に基づく交付金額(固定払)	毎年の生産量・品質に基づく交付金額(成績払)	1経営体当たりの交付金額	積立金納付経営体数	補てん経営体数	収入減少補てん額計	うち農業者積立額	1経営体当たりの収入減少補てん額
帯広市	596	5 946 098	4 052 584	1 893 514	9 977	570	10	833	208	83
音更町	645	6 175 977	4 049 718	2 126 259	9 575	627	13	1 812	453	139
士幌町	321	2 223 713	1 543 711	680 002	6 927	283	2	x	x	x
上士幌町	86	682 312	477 811	204 501	7 934	82	5	742	185	148
鹿追町	169	1 307 696	926 568	381 129	7 738	137	—	—	—	—
新得町	54	509 129	339 655	169 475	9 428	45	—	—	—	—
清水町	262	2 197 231	1 494 668	702 563	8 386	253	2	x	x	x
芽室町	583	5 421 476	3 592 324	1 829 152	9 299	573	4	540	135	135
中札内村	126	1 310 402	940 982	369 420	10 400	123	7	849	212	121
更別村	182	2 163 204	1 565 071	598 134	11 886	174	6	1 137	284	190
大樹町	74	420 091	318 425	101 666	5 677	65	—	—	—	—
広尾町	26	73 026	52 290	20 736	2 809	20	1	x	x	x
幕別町	445	3 685 799	2 574 460	1 111 339	8 283	422	2	x	x	x
池田町	248	1 788 549	1 191 712	596 837	7 212	245	1	x	x	x
豊頃町	127	1 149 010	765 393	383 617	9 047	123	3	189	47	63
本別町	299	1 830 200	1 279 571	550 629	6 121	283	2	x	x	x
足寄町	122	578 234	401 149	177 086	4 740	119	—	—	—	—
陸別町	14	58 443	37 210	21 233	4 175	12	8	2 373	593	297
浦幌町	168	1 689 402	1 149 983	539 420	10 056	160	1	x	x	x
十勝地域計	4,547	39 209 994	26 753 283	12 456 711	8 623	4 316	67	9 535	2 384	142
北海道計	19,469	91 076 918	60 031 258	31 045 660	4 678	21 377	1 367	210 725	52 681	154
全国計	44,351	149 713 435	100 462 556	49 250 879	3 376	81 648	21 261	7 203 348	1 800 833	339

(付表)

## 1 地域の基本指標

区分	年次	単位	全国	北海道	全国に占める 北海道のシェア	十勝地域
総人口	平. 21	万人	12 708	554	4.4%	35
土地面積	平. 21	km <sup>2</sup>	377 947	83 457	22.1%	10 831
国内総生産（生産側）	平. 17	億円	5 033 668	197 416	3.9%	...
農業	平. 17	億円	48 166	5 011	10.4%	...
林業	平. 17	億円	3 499	375	10.7%	...
漁業	平. 17	億円	8 630	1 655	19.2%	...
気象条件			(東京)	(札幌)		(帯広)
最高気温	平年値 (8月)	°C	30.8	26.1	—	25.1
最低気温	平年値 (1月)	°C	2.1	-7.7	—	-13.9
平均気温	平年値	°C	15.9	8.5	—	6.5
年間降水量	(年)	mm	1466.7	1127.6	—	920.4
総農家数		戸	2 848 166	59 108	2.1%	6 743
販売農家数	平. 17	〃	1 963 424	51 990	2.6%	6 596
主業農家		〃	429 467	38 201	8.9%	5 947
専業農家		〃	443 158	27 120	6.1%	4 811
耕地面積		千ha	4 609	1 158	25.1%	255
田	平. 21	〃	2 506	225	9.0%	1
畑		〃	2 103	933	44.4%	254
普通畑		〃	1 169	414	35.4%	...
牧草地		〃	619	516	83.4%	...
耕作放棄地面積	平. 17	ha	385 791	19 470	5.0%	1 248
林野面積	平. 17	ha	24 860 941	5 568 179	22.4%	690 395
販売農家1戸当たり経営耕地面積 (経営耕地面積÷販売農家数)	平. 17	ha	1.8	18.6	—	31.9
食料自給率	平. 19.18	%	(平.19) 40	(平.18) 195	—	...
認定農業者数	平. 21	人	246 114	32 808	13.3%	5 890
経営所得安定対策加入経営体数	平. 21	経営体	85 233	22 439	26.3%	4 508
家計消費支出（総世帯）	平. 19	円	3 135 668	2 780 009	—	...
食品製造業	平. 18	企業数	51 404	2 980	5.8%	179
食品卸売業	平. 18	企業数	75 956	3 598	4.7%	259
食品小売業	平. 18	企業数	429 637	16 277	3.8%	1 047
外食産業	平. 18	企業数	415 449	15 893	3.8%	1 127
教育	平. 20	市区町村	1 238	89	7.2%	...
食育	平. 21	市区町村	459	17	3.7%	3

(付表)

## 1 地域の基本指標 (つづき)

区分		年次	単位	全 国	北 海 道	全国に占める 北海道のシェア	十 勝 地 域
主要農作物作付面積							
水稲	ha		1 621 000	114 400	7.1%	18	
小麦	"	平. 21	208 300	116 300	55.8%	45 700	
春小麦	"		...	107 700	...	150	
秋小麦	"		...	8 510	...	45 500	
大豆	"	平. 20	147 100	24 500	16.7%	4 080	
小豆	"		32 100	23 500	73.2%	..	
いんげん	"		10 900	10 200	93.6%	..	
てんさい	"	平. 21	64 500	64 500	100.0%	27 700	
春植えばれいしょ	"	平. 19	87 400	54 300	62.1%	24 100	
主要農作物収穫量							
水稲	t		8 466 000	543 400	6.4%	61	
小麦	"	平. 21	674 600	399 200	59.2%	165 200	
春小麦	"		...	18 300	...	264	
秋小麦	"		...	380 900	...	165 000	
大豆	"	平. 20	261 700	56 800	21.7%	9 400	
小豆	"		69 300	61 300	88.5%	29 600	
いんげん	"		24 500	23 400	95.5%	14 500	
てんさい	"	平. 21	3 649 000	3 649 000	100.0%	1 496 000	
春植えばれいしょ	"	平. 19	2 873 000	2 242 000	78.0%	959 000	
家畜飼養頭数							
乳用牛	千頭	平. 21	1 500	823	54.9%	215	
肉用牛	"		2 923	535	18.3%	196	
生乳生産量	千t	平. 21	7 982	3 905	48.9%	1 001	
農業産出額	億円		84 736	10 251	12.1%	...	
耕種	"		58 248	5 194	8.9%	...	
米	"		19 014	1 255	6.6%	...	
麦類	"		754	418	55.4%	...	
雑穀	"		75	26	34.7%	...	
豆類	"	平. 20	778	362	46.5%	...	
野菜	"		21 105	1 786	8.5%	...	
いも類	"		2 031	632	31.1%	...	
工芸農作物	"		2 649	495	18.7%	...	
畜産	"		25 882	5 057	19.5%	...	
乳用牛	"		7 480	3 502	46.8%	...	
生乳	"		6 598	2 947	44.7%	...	
肉用牛	"		4 591	587	12.8%	...	
林業経営体数	経営体	平. 17	200 224	13 465	6.7%	1 875	
保有山林面積	ha	平. 17	5 788 677	1 117 400	19.3%	138 150	
林業産出額	1,000円	平. 20	44 487	5 231	11.8%	...	
雇われて150日以上林業労働に従事した者	人	平. 17	30 960	2 756	8.9%	...	
海面漁業・養殖業生産量	t	平. 19	5 638 514	1 462 695	25.9%	36 224	
漁業経営体数	経営体	平. 20	115 196	14 780	12.8%	282	
海面漁業・養殖業生産額	100万円	平. 19	1 575 726	311 420	19.8%	7 443	
漁業就業者数	人	平. 20	221 908	33 568	15.1%	880	

概況

## 2 市町村別統計

区分		年次	単位	十勝地域	帯広市	音更町	士幌町
土地面積	(1)	平.21	km <sup>2</sup>	10 831	619	466	259
総人口	(2)	平.21	人	353 726	168 532	45 005	6 624
農家人口(販売農家)	(3)	平.17		31 166	3 644	3 704	2 099
総農家数	(4)	平.17	戸	6 743	811	788	414
販売農家数	(5)	平.17	"	6 596	744	775	414
主業農家	(6)	平.17	"	5 947	585	538	356
専業農家	(7)	平.17	"	4 811	159	237	58
耕地面積	(8)		ha	255 200	23 000	24 300	16 000
田	(9)		"	817	-	394	-
畑	(10)	平.21	"	254 400	23 000	23 900	16 000
普通畑	(11)		"	...	...	...	...
牧草地	(12)		"	...	...	...	...
耕作放棄地面積	(13)	平.17	ha	1 248	137	96	21
林野面積	(14)	平.17	ha	690 395	24 044	12 807	6 234
販売農家1戸当たり経営耕地面積 (経営耕地面積÷販売農家数)	(15)	平.17	ha	31.9	26.9	27.1	35.2
認定農業者数	(16)	平.21	人	5 890	722	692	395
経営所得安定対策加入者数	(17)	平.21	経営体	4 508	593	636	323
企業数	食品製造業	(18)	企業数	179	...	...	...
	食品卸売業	(19)	企業数	259	...	...	...
	食品小売業	(20)	企業数	1 047	...	...	...
	外食産業	(21)	企業数	1 127	...	...	...
	食育推進計画策定市町村	(22)	平.20	市区町村	3	1	-
主要農作物作付面積							
水稲	(23)		ha	18	-	5	-
小麦	(24)	平.21	"	45 700	6 980	7 410	2 620
春小麦	(25)		"	150	20	19	-
秋小麦	(26)		"	45 500	6 960	7 400	2 620
大豆	(27)	平.20	"	4 080	425	1 300	314
小豆	(28)	平.18	"	10 700	1 210	1 750	758
いんげん	(29)		"	7 200	629	449	475
てんさい	(30)	平.21	"	27 700	3 610	3 200	2 280
春植えびれいしょ	(31)	平.19	"	24 100	3 680	2 220	2 220

農林水産物生産概況

## 2 市町村別統計（つづき）

区分		年次	単位	十勝地域	帯広市	音更町	士幌町
主要農作物収穫量							
水稲		(1)	t	61	-	18	-
小麦		(2)	"	165 200	27 900	26 900	8 420
春小麦		(3)	"	264	28	43	-
秋小麦		(4)	"	165 000	27 900	26 800	8 420
大豆		(5)	"	9 400	1 030	3 160	694
小豆		(6)	"	29 600	3 490	4 900	2 050
いんげん		(7)	"	14 500	1 430	799	792
てんさい		(8)	"	1 496 000	213 800	176 100	113 900
春植えばれいしよ		(9)	"	959 000	142 300	88 600	88 300
家畜飼養頭数							
乳用牛		(10)	頭	215 100	8 990	8 710	17 900
肉用牛		(11)	"	196 300	17 300	6 000	44 200
生乳生産量		(12)	t	1 000 701	45 546	43 481	75 832
農業産出額		(13)	千万円	24 019	2 609	2 131	2 052
耕種		(14)	"	12 208	1 976	1 580	815
米		(15)	"	1	-	0	-
麦類		(16)	"	3 171	496	551	173
雑穀・豆類		(17)	"	1 401	156	251	95
野菜		(18)	"	2 012	390	257	109
いも類		(19)	"	2 817	544	219	238
工芸農作物		(20)	"	2 633	382	292	194
畜産		(21)	"	11 812	634	551	1 237
乳用牛		(22)	"	8 426	376	366	656
生乳		(23)	"	7 027	316	307	535
肉用牛		(24)	"	2 786	205	99	580
林業経営体数		(25)	経営体	1 875	84	89	104
保有山林面積		(26)	ha	138 150	2 747	2 654	4 555
業		(27)	人	571	101	8	9
雇われて150日以上林業労働に従事した者							
漁業		(28)	t	36 224	...	...	...
海面漁業・養殖業生産量		(29)	経営体	282	...	...	...
漁業経営体数		(30)	100万円	7 443	...	...	...
海面漁業・養殖業生産額		(31)	人	880	...	...	...
漁業就業者数							

## 2 市町村別統計（つづき）

区分	年次	単位	更別村	大樹町	広尾町	幕別町
土地面積	平.21	km <sup>2</sup>	176	816	596	478
総人口	平.21	人	3 459	6 185	8 161	27 364
農家人口(販売農家)	平.17	人	1 319	953	576	2 893
総農家数	平.17	戸	247	212	125	661
販売農家数	平.17	〃	247	210	125	651
主業農家	平.17	〃	171	167	96	516
専業農家	平.17	〃	76	43	29	135
耕地面積	平.21	ha	11 600	14 100	6 210	22 600
田	平.21	〃	-	-	-	31
畑	平.21	〃	11 600	14 100	6 210	22 600
普通畑	平.21	〃	...	...	...	...
牧草地	平.21	〃	...	...	...	...
耕作放棄地面積	平.17	ha	63	x	5	84
林野面積	平.17	ha	3 287	57 727	47 393	16 023
販売農家1戸当たり経営耕地面積 (経営耕地面積÷販売農家数)	平.17	ha	43.6	43.7	42.0	29.3
認定農業者数	平.21	人	233	171	97	575
経営所得安定対策加入者数	平.21	経営体	183	72	27	443
企業数	食品製造業	企業数	...	...	...	...
	食品卸売業	企業数	...	...	...	...
	食品小売業	企業数	...	...	...	...
	外食産業	企業数	...	...	...	...
	食育	平.20	市区町村	-	-	-
農林水産物生産概況						
主要農作物作付面積						
水稻	平.20	ha	-	-	-	5
小麦	平.21	〃	2 180	466	29	4 310
春小麦	平.21	〃	x	x	-	x
秋小麦	平.21	〃	2 170	x	29	4 300
大豆	平.20	〃	79	17	-	135
小豆	平.18	〃	628	107	15	620
いんげん	平.21	〃	1 040	104	1	218
てんさい	平.21	〃	1 650	506	110	2 500
春植えびれいしょ	平.19	〃	2 080	360	115	2 680

## 2 市町村別統計（つづき）

区分	年次	単位	更別村	大樹町	広尾町	幕別町				
農	主要農作物収穫量									
		水稲	(1)	t	-	-	13			
		小麦	(2)	"	6 520	921	35	15 200		
		春小麦	(3)	"	x	x	-	x		
		秋小麦	(4)	"	6 510	x	35	15 200		
		大豆	(5)	"	180	36	-	265		
		小豆	(6)	"	1 680	266	34	1 720		
		いんげん	(7)	"	2 260	260	2	480		
		てんさい	(8)	"	93 600	23 100	4 190	139 600		
		春植えびれいしょ	(9)	"	89 200	11 700	4 080	103 700		
水	家畜飼養頭数									
		乳用牛	(10)	頭	6 300	20 700	10 000	15 300		
		肉用牛	(11)	"	1 960	6 910	1 480	9 420		
		生乳生産量	(12)	t	32 338	92 158	47 122	69 048		
		農産物	農産物出額	(13)	千万円	927	1 063	454	2 189	
				耕種	(14)	"	617	175	43	1 459
				米	(15)	"	-	-	-	1
				麦類	(16)	"	141	25	1	309
				雑穀・豆類	(17)	"	97	16	1	66
				野菜	(18)	"	40	29	2	448
いも類	(19)			"	192	62	13	359		
工芸農作物	(20)			"	146	40	9	249		
畜産	(21)			"	310	888	412	730		
乳用牛	(22)			"	265	764	391	589		
生乳	(23)	"	225	641	329	489				
肉用牛	(24)	"	42	115	20	137				
林	林業経営体数	(25)	経営体	35	136	192	165			
		保有山林面積	(26)	ha	1 518	2 382	3 777	9 561		
業	雇われて150日以上林業労働に従事した者	(27)	人	3	15	39	34			
		漁	海面漁業・養殖業生産量	(28)	t	...	5 365	23 557	...	
漁業経営体数	(29)			経営体	...	36	188	...		
海面漁業・養殖業生産額	(30)			100万円	...	...	...	...		
漁業	漁業就業者数	(31)	人	...	113	537	...			

上士幌町	鹿追町	新得町	清水町	芽室町	中札内村	区分
694	403	1 064	402	514	293	(1)
5 233	5 694	6 822	10 366	19 392	4 004	(2)
942	1 425	493	1 894	3 443	771	(3)
188	277	127	405	671	154	(4)
188	277	124	397	662	153	(5)
155	207	75	268	465	108	(6)
33	70	49	129	197	45	(7)
11 200	12 200	6 470	15 000	21 400	7 170	(8)
-	-	-	-	-	-	(9)
11 200	12 200	6 470	15 000	21 400	7 170	(10)
...	...	...	...	...	...	(11)
...	...	...	...	...	...	(12)
44	24	18	72	130	x	(13)
50 969	23 897	84 861	18 017	22 020	16 594	(14)
42.5	35.1	29.8	32.8	29.0	34.7	(15)
150	245	99	368	651	160	(16)
88	170	54	259	577	127	(17)
...	...	...	...	...	...	(18)
...	...	...	...	...	...	(19)
...	...	...	...	...	...	(20)
...	...	...	...	...	...	(21)
-	-	-	-	-	1	(22)
-	-	-	-	-	-	(23)
667	1 630	638	3 030	6 230	902	(24)
-	x	x	-	40	-	(25)
667	1 620	x	3 030	6 190	902	(26)
243	33	105	247	477	152	(27)
247	382	119	697	1 280	229	(28)
411	254	50	377	124	320	(29)
829	1 280	353	1 420	3 310	1 100	(30)
844	1 080	236	994	3 550	1 080	(31)



池田町	豊頃町	本別町	足寄町	陸別町	浦幌町	区分
372	537	392	1 408	609	730	(1)
7 995	3 709	8 564	7 969	2 790	5 858	(2)
1 420	1 074	1 637	1 261	400	1 218	(3)
344	226	397	319	107	270	(4)
327	226	387	314	107	268	(5)
223	159	255	212	74	181	(6)
104	67	132	102	33	87	(7)
9 580	11 600	12 100	13 400	6 060	11 300	(8)
365	-	27	-	-	-	(9)
9 210	11 600	12 000	13 400	6 060	11 300	(10)
...	...	...	...	...	...	(11)
...	...	...	...	...	...	(12)
25	115	70	84	49	x	(13)
23 485	34 773	22 049	119 598	51 303	55 314	(14)
23. 0	41. 0	27. 5	34. 8	38. 9	34. 7	(15)
284	177	357	225	59	230	(16)
243	126	294	114	14	165	(17)
...	...	...	...	...	...	(18)
...	...	...	...	...	...	(19)
...	...	...	...	...	...	(20)
...	...	...	...	...	...	(21)
-	-	-	-	-	-	(22)
8	-	-	-	-	-	(23)
2 180	1 420	2 430	938	134	1 500	(24)
-	-	x	-	-	x	(25)
2 180	1 420	2 390	938	134	1 500	(26)
50	156	228	14	x	103	(27)
758	610	687	369	-	218	(28)
598	457	773	367	8	540	(29)
1 220	675	1 440	437	51	1 720	(30)
397	930	652	76	x	923	(31)

池田町	豊頃町	本別町	足寄町	陸別町	浦幌町	区分
30	-	-	-	-	-	(1)
6 720	4 990	8 390	3 520	424	5 900	(2)
-	-	x	-	-	x	(3)
6 720	4 990	8 310	3 520	424	5 890	(4)
107	281	495	26	x	178	(5)
2 190	1 760	1 790	1 010	-	514	(6)
1 240	1 100	1 430	728	13	1 050	(7)
59 200	33 200	65 700	20 500	2 560	75 800	(8)
14 800	41 600	28 800	2 960	x	34 300	(9)
2 850	10 200	13 100	10 400	7 000	7 790	(10)
5 180	5 100	4 690	16 000	1 380	5 430	(11)
13 915	49 592	45 778	44 779	33 600	37 183	(12)
674	880	952	888	337	809	(13)
452	389	470	202	16	423	(14)
0	-	-	-	-	-	(15)
150	95	163	61	8	112	(16)
89	85	98	45	0	47	(17)
43	47	22	22	1	34	(18)
37	81	58	x	x	79	(19)
117	64	127	40	6	137	(20)
222	491	481	686	321	387	(21)
119	400	424	386	283	318	(22)
99	340	321	317	236	262	(23)
99	90	54	295	35	67	(24)
73	122	69	213	75	164	(25)
2 635	6 222	2 275	6 115	4 105	77 025	(26)
37	22	0	84	79	36	(27)
...	3 205	...	...	...	4 078	(28)
...	30	...	...	...	28	(29)
...	...	...	...	...	...	(30)
...	87	...	...	...	143	(31)

問い合わせ先

北海道農政事務所  
地域第六課

080-0016 帯広市西6条南7-3 帯広地方合同庁舎  
tel(0155)24-2401 fax(0155)24-2420

帯広統計・情報センター

080-0016 帯広市西6条南7-3 帯広地方合同庁舎  
tel(0155)24-3353 fax(0155)28-2428

音更統計・情報センター

080-0104 河東郡音更町新通8丁目5  
tel(0155)42-2062 fax(0155)42-3786

池田統計・情報センター

083-0034 中川郡池田町字利別本町153-2  
tel(015)572-2239 fax(015)572-2349