

水 稻					耕作放棄地面積				組織形態別農業経営体数				専業別販売農家数					組織形態別集落営農数					集落営農の概要							
(平成29年産)					(平成27年2月1日現在(農林業センサス))				(平成27年2月1日現在(農林業センサス))				(平成27年2月1日現在(農林業センサス))					(平成29年2月1日現在)					(平成29年2月1日現在)							
福 井 県	作付面積	10a当たり収量	収穫量	シェア	(総農家等)	耕作放棄地面積		耕作放棄地率	計	法人	地方公共団体等	非法人	計	専業農家		兼業農家		計	法 人			計	農業生産法人	経営所得安定対策に加入	人・農地プランの中心経営体に位置づけ					
	(ha)	(kg)	(t)			(ha)	シェア							計	第1種	第2種	計		農事組合法人	会社	非法人									
福 井 県	24 900	525	130 700	100.0 %	福 井 県	1 974	100.0 %	7.5 %	福 井 県	16 018	357	2	15 659	福 井 県	15 245	2 468	12 777	1 235	11 542	福 井 県	596	220	200	20	376	福 井 県	596	220	510	392
嶺 北	21 200	531	112 600	86.2 %	福井市	344	17.4 %	6.7 %	福井市	3 569	57	-	3 512	福井市	3 405	555	2 850	236	2 614	福井市	129	42	40	2	87	福井市	129	42	114	88
嶺 南	3 690	493	18 200	13.9 %	敦賀市	179	9.1 %	22.6 %	敦賀市	514	3	-	511	敦賀市	502	133	369	20	349	敦賀市	6	-	-	-	6	敦賀市	6	-	3	3
福井市	5 230	540	28 200	21.6 %	小浜市	214	10.8 %	21.3 %	小浜市	633	19	-	614	小浜市	610	88	522	66	456	小浜市	12	9	4	5	3	小浜市	12	9	10	10
敦賀市	480	487	2 340	1.8 %	大野市	48	2.4 %	1.8 %	大野市	1 347	35	-	1 312	大野市	1 294	255	1 039	99	940	大野市	51	22	21	1	29	大野市	51	22	31	31
小浜市	895	494	4 420	3.4 %	勝山市	51	2.6 %	3.8 %	勝山市	878	12	-	866	勝山市	850	141	709	75	634	勝山市	31	12	12	-	19	勝山市	31	12	25	22
大野市	2 680	536	14 400	11.0 %	鯖江市	1	0.1 %	0.1 %	鯖江市	752	13	-	739	鯖江市	716	95	621	67	554	鯖江市	32	15	10	5	17	鯖江市	32	15	32	31
勝山市	1 100	510	5 610	4.3 %	あわら市	90	4.6 %	6.2 %	あわら市	755	47	-	708	あわら市	689	87	602	94	508	あわら市	39	34	33	1	5	あわら市	39	34	39	19
鯖江市	1 490	532	7 930	6.1 %	越前市	154	7.8 %	5.9 %	越前市	1 848	36	-	1 812	越前市	1 773	274	1 499	130	1 369	越前市	54	17	14	3	37	越前市	54	17	54	39
あわら市	1 750	537	9 400	7.2 %	坂井市	159	8.1 %	3.7 %	坂井市	2 165	42	-	2 123	坂井市	2 042	277	1 765	227	1 538	坂井市	135	18	16	2	117	坂井市	135	18	118	77
越前市	2 430	531	12 900	9.9 %	永平寺町	23	1.2 %	3.6 %	永平寺町	518	11	-	507	永平寺町	499	65	434	39	395	永平寺町	18	12	11	1	6	永平寺町	18	12	18	14
坂井市	4 140	540	22 300	17.1 %	池田町	23	1.2 %	9.2 %	池田町	178	10	-	168	池田町	162	33	129	17	112	池田町	11	5	5	-	6	池田町	11	5	10	8
永平寺町	649	506	3 280	2.5 %	南越前町	54	2.7 %	6.8 %	南越前町	376	9	1	366	南越前町	344	73	271	17	254	南越前町	17	5	5	-	12	南越前町	17	5	10	10
池田町	276	442	1 220	0.9 %	越前町	152	7.7 %	15.0 %	越前町	749	10	-	739	越前町	717	98	619	37	582	越前町	26	13	13	-	13	越前町	26	13	19	18
南越前町	627	484	3 040	2.3 %	美浜町	121	6.1 %	18.6 %	美浜町	303	6	-	297	美浜町	294	43	251	23	228	美浜町	x	x	x	-	x	美浜町	x	x	x	x
越前町	813	516	4 200	3.2 %	高浜町	132	6.7 %	33.3 %	高浜町	260	5	-	255	高浜町	254	44	210	15	195	高浜町	x	x	x	-	x	高浜町	x	x	x	x
美浜町	510	493	2 510	1.9 %	おおい町	96	4.9 %	16.8 %	おおい町	368	8	-	360	おおい町	351	64	287	23	264	おおい町	11	2	2	-	9	おおい町	11	2	4	4
高浜町	217	487	1 060	0.8 %	若狭町	134	6.8 %	9.1 %	若狭町	805	34	1	770	若狭町	743	143	600	50	550	若狭町	18	10	10	-	8	若狭町	18	10	17	13
おおい町	434	488	2 120	1.6 %	※「2015農林業センサス」結果による				※「2015農林業センサス」結果による				※「2015農林業センサス」結果による					※「集落営農実態調査」結果による					※「集落営農実態調査」結果による							
若狭町	1 150	498	5 720	4.4 %	※「2015農林業センサス」結果による				※「2015農林業センサス」結果による				※「2015農林業センサス」結果による					※「集落営農実態調査」結果による					※「集落営農実態調査」結果による							
※「作物統計調査」結果による																														

1

2

3

4

5

6

水 稻					耕作放棄地面積				組織形態別農業経営体数				専業別販売農家数					組織形態別集落営農数					集落営農の概要							
(平成29年産)					(平成27年2月1日現在(農林業センサス))				(平成27年2月1日現在(農林業センサス))				(平成27年2月1日現在(農林業センサス))					(平成29年2月1日現在)					(平成29年2月1日現在)							
福 井 県	作付面積	10a当たり収量	収穫量	シェア	(総農家等)	耕作放棄地面積		耕作放棄地率	計	法人	地方公共団体等	非法人	計	専業農家		兼業農家		計	法 人			計	農業生産法人	経営所得安定対策に加入	人・農地プランの中心経営体に位置づけ					
	(ha)	(kg)	(t)			(ha)	シェア							計	第1種	第2種	計		農事組合法人	会社	非法人									
福 井 県	24 900	525	130 700	100.0 %	福 井 県	1 974	100.0 %	7.5 %	福 井 県	16 018	357	2	15 659	福 井 県	15 245	2 468	12 777	1 235	11 542	福 井 県	596	220	200	20	376	福 井 県	596	220	510	392
嶺 北	21 200	531	112 600	86.2 %	福井市	344	17.4 %	6.7 %	福井市	3 569	57	-	3 512	福井市	3 405	555	2 850	236	2 614	福井市	129	42	40	2	87	福井市	129	42	114	88
嶺 南	3 690	493	18 200	13.9 %	敦賀市	179	9.1 %	22.6 %	敦賀市	514	3	-	511	敦賀市	502	133	369	20	349	敦賀市	6	-	-	-	6	敦賀市	6	-	3	3
福井市	5 230	540	28 200	21.6 %	小浜市	214	10.8 %	21.3 %	小浜市	633	19	-	614	小浜市	610	88	522	66	456	小浜市	12	9	4	5	3	小浜市	12	9	10	10
敦賀市	480	487	2 340	1.8 %	大野市	48	2.4 %	1.8 %	大野市	1 347	35	-	1 312	大野市	1 294	255	1 039	99	940	大野市	51	22	21	1	29	大野市	51	22	31	31
小浜市	895	494	4 420	3.4 %	勝山市	51	2.6 %	3.8 %	勝山市	878	12	-	866	勝山市	850	141	709	75	634	勝山市	31	12	12	-	19	勝山市	31	12	25	22
大野市	2 680	536	14 400	11.0 %	鯖江市	1	0.1 %	0.1 %	鯖江市	752	13	-	739	鯖江市	716	95	621	67	554	鯖江市	32	15	10	5	17	鯖江市	32	15	32	31
勝山市	1 100	510	5 610	4.3 %	あわら市	90	4.6 %	6.2 %	あわら市	755	47	-	708	あわら市	689	87	602	94	508	あわら市	39	34	33	1	5	あわら市	39	34	39	19
鯖江市	1 490	532	7 930	6.1 %	越前市	154	7.8 %	5.9 %	越前市	1 848	36	-	1 812	越前市	1 773	274	1 499	130	1 369	越前市	54	17	14	3	37	越前市	54	17	54	39
あわら市	1 750	537	9 400	7.2 %	坂井市	159	8.1 %	3.7 %	坂井市	2 165	42	-	2 123	坂井市	2 042	277	1 765	227	1 538	坂井市	135	18	16	2	117	坂井市	135	18	118	77
越前市	2 430	531	12 900	9.9 %	永平寺町	23	1.2 %	3.6 %	永平寺町	518	11	-	507	永平寺町	499	65	434	39	395	永平寺町	18	12	11	1	6	永平寺町	18	12	18	14
坂井市	4 140	540	22 300	17.1 %	池田町	23	1.2 %	9.2 %	池田町	178	10	-	168	池田町	162	33	129	17	112	池田町	11	5	5	-	6	池田町	11	5	10	8
永平寺町	649	506	3 280	2.5 %	南越前町	54	2.7 %	6.8 %	南越前町	376	9	1	366	南越前町	344	73	271	17	254	南越前町	17	5	5	-	12	南越前町	17	5	10	10
池田町	276	442	1 220	0.9 %	越前町	152	7.7 %	15.0 %	越前町	749	10	-	739	越前町	717	98	619	37	582	越前町	26	13	13	-	13	越前町	26	13	19	18
南越前町	627	484	3 040	2.3 %	美浜町	121	6.1 %	18.6 %	美浜町	303	6	-	297	美浜町	294	43	251	23	228	美浜町	x	x	x	-	x	美浜町	x	x	x	x
越前町	813	516	4 200	3.2 %	高浜町	132	6.7 %	33.3 %	高浜町	260	5	-	255	高浜町	254	44	210	15	195	高浜町	x	x	x	-	x	高浜町	x	x	x	x
美浜町	510	493	2 510	1.9 %	おおい町	96	4.9 %	16.8 %	おおい町	368	8	-	360	おおい町	351	64	287	23	264	おおい町	11	2	2	-	9	おおい町	11	2	4	4
高浜町	217	487	1 060	0.8 %	若狭町	134	6.8 %	9.1 %	若狭町	805	34	1	770	若狭町	743	143	600	50	550	若狭町	18	10	10	-	8	若狭町	18	10	17	13
おおい町	434	488	2 120	1.6 %	※「2015農林業センサス」結果による				※「2015農林業センサス」結果による				※「2015農林業センサス」結果による					※「集落営農実態調査」結果による					※「集落営農実態調査」結果による							
若狭町	1 150	498	5 720	4.4 %	※「2015農林業センサス」結果による				※「2015農林業センサス」結果による				※「2015農林業センサス」結果による					※「集落営農実態調査」結果による					※「集落営農実態調査」結果による							
※「作物統計調査」結果による																														

1

2</

総土地及び総人口
総土地面積
 (平成29年10月1日現在)

	面積	シェア
福井県	4 191 km²	100.0 %
福井市	536 km ²	12.8 %
敦賀市	251 km ²	6.0 %
小浜市	233 km ²	5.6 %
大野市	872 km ²	20.8 %
勝山市	254 km ²	6.1 %
鯖江市	85 km ²	2.0 %
あわら市	117 km ²	2.8 %
越前市	231 km ²	5.5 %
坂井市	210 km ²	5.0 %
永平寺町	94 km ²	2.3 %
池田町	195 km ²	4.7 %
南越前町	344 km ²	8.2 %
越前町	153 km ²	3.7 %
美浜町	152 km ²	3.6 %
高浜町	72 km ²	1.7 %
おおい町	212 km ²	5.1 %
若狭町	178 km ²	4.3 %

※国土交通省国土地理院「全国都道府県市区町村別面積調」結果による

総人口
 (平成29年1月1日現在)

	人口	シェア
福井県	794 433 人	100.0 %
福井市	265 796 人	33.5 %
敦賀市	66 905 人	8.4 %
小浜市	30 076 人	3.8 %
大野市	34 363 人	4.3 %
勝山市	24 145 人	3.0 %
鯖江市	69 135 人	8.7 %
あわら市	28 805 人	3.6 %
越前市	82 947 人	10.4 %
坂井市	92 760 人	11.7 %
永平寺町	18 998 人	2.4 %
池田町	2 714 人	0.3 %
南越前町	11 017 人	1.4 %
越前町	22 390 人	2.8 %
美浜町	9 867 人	1.2 %
高浜町	10 682 人	1.3 %
おおい町	8 367 人	1.1 %
若狭町	15 466 人	2.0 %

※総務省「住民基本台帳に基づく人口、人口動態及び世帯数調査」結果による

農業
耕地面積
 (平成29年7月15日現在)

	田畑計		うち田	
	(ha)	シェア	(ha)	シェア
福井県	40 300	100.0 %	36 600	100.0 %
福井市	7 950	19.7 %	7 550	20.6 %
敦賀市	884	2.2 %	780	2.1 %
小浜市	1 440	3.6 %	1 320	3.6 %
大野市	4 210	10.5 %	4 070	11.1 %
勝山市	1 930	4.8 %	1 780	4.9 %
鯖江市	2 070	5.1 %	2 000	5.5 %
あわら市	3 430	8.5 %	2 610	7.1 %
越前市	3 670	9.1 %	3 490	9.5 %
坂井市	6 650	16.5 %	5 910	16.2 %
永平寺町	1 010	2.5 %	946	2.6 %
池田町	471	1.2 %	416	1.1 %
南越前町	1 060	2.6 %	961	2.6 %
越前町	1 410	3.5 %	1 250	3.4 %
美浜町	845	2.1 %	778	2.1 %
高浜町	455	1.1 %	363	1.0 %
おおい町	745	1.9 %	663	1.8 %
若狭町	2 110	5.2 %	1 720	4.7 %

※「耕地面積調査」結果による

耕地率、水田率
 (平成29年)

	耕地率	水田率
福井県	9.6 %	90.8 %
福井市	14.8 %	95.0 %
敦賀市	3.5 %	88.2 %
小浜市	6.2 %	91.7 %
大野市	4.8 %	96.7 %
勝山市	7.6 %	92.2 %
鯖江市	24.5 %	96.6 %
あわら市	29.3 %	76.1 %
越前市	15.9 %	95.1 %
坂井市	31.7 %	88.9 %
永平寺町	10.7 %	93.7 %
池田町	2.4 %	88.3 %
南越前町	3.1 %	90.7 %
越前町	9.2 %	88.7 %
美浜町	5.6 %	92.1 %
高浜町	6.3 %	79.8 %
おおい町	3.5 %	89.0 %
若狭町	11.8 %	81.5 %

※国土地理院「全国都道府県市区町村別面積調」及び「耕地面積調査」結果による

農家及び農業就業人口
 (平成27年2月1日現在(農林業センサス))


	総農家数		農業就業人口(販売農家)		平均年齢(歳)
	(戸)	シェア	(人)	シェア	
福井県	22 872	100.0 %	18 509	100.0 %	70.2
福井市	4 859	21.2 %	3 991	21.6 %	70.0
敦賀市	975	4.3 %	646	3.5 %	70.9
小浜市	1 087	4.8 %	645	3.5 %	70.1
大野市	1 658	7.3 %	1 773	9.6 %	68.9
勝山市	1 217	5.3 %	1 092	5.9 %	71.4
鯖江市	1 048	4.6 %	805	4.4 %	69.3
あわら市	956	4.2 %	834	4.5 %	69.2
越前市	2 549	11.1 %	2 055	11.1 %	71.0
坂井市	2 581	11.3 %	2 492	13.5 %	69.8
永平寺町	764	3.3 %	605	3.3 %	70.2
池田町	319	1.4 %	200	1.1 %	72.3
南越前町	738	3.2 %	382	2.1 %	72.3
越前町	1 162	5.1 %	891	4.8 %	70.3
美浜町	560	2.5 %	362	2.0 %	70.4
高浜町	536	2.3 %	316	1.7 %	71.9
おおい町	665	2.9 %	410	2.2 %	71.6
若狭町	1 198	5.2 %	1 010	5.5 %	69.2

※「2015農林業センサス」結果による

福井版

≡二農林水産統計

(2の1)



平成30年8月

北陸農政局
統計部

総土地及び総人口
総土地面積
 (平成29年10月1日現在)

	面積	シェア
福井県	4 191 km²	100.0 %
福井市	536 km ²	12.8 %
敦賀市	251 km ²	6.0 %
小浜市	233 km ²	5.6 %
大野市	872 km ²	20.8 %
勝山市	254 km ²	6.1 %
鯖江市	85 km ²	2.0 %
あわら市	117 km ²	2.8 %
越前市	231 km ²	5.5 %
坂井市	210 km ²	5.0 %
永平寺町	94 km ²	2.3 %
池田町	195 km ²	4.7 %
南越前町	344 km ²	8.2 %
越前町	153 km ²	3.7 %
美浜町	152 km ²	3.6 %
高浜町	72 km ²	1.7 %
おおい町	212 km ²	5.1 %
若狭町	178 km ²	4.3 %

※国土交通省国土地理院「全国都道府県市区町村別面積調」結果による

総人口
 (平成29年1月1日現在)

	人口	シェア
福井県	794 433 人	100.0 %
福井市	265 796 人	33.5 %
敦賀市	66 905 人	8.4 %
小浜市	30 076 人	3.8 %
大野市	34 363 人	4.3 %
勝山市	24 145 人	3.0 %
鯖江市	69 135 人	8.7 %
あわら市	28 805 人	3.6 %
越前市	82 947 人	10.4 %
坂井市	92 760 人	11.7 %
永平寺町	18 998 人	2.4 %
池田町	2 714 人	0.3 %
南越前町	11 017 人	1.4 %
越前町	22 390 人	2.8 %
美浜町	9 867 人	1.2 %
高浜町	10 682 人	1.3 %
おおい町	8 367 人	1.1 %
若狭町	15 466 人	2.0 %

※総務省「住民基本台帳に基づく人口、人口動態及び世帯数調査」結果による

農業
耕地面積
 (平成29年7月15日現在)

	田畑計		うち田	
	(ha)	シェア	(ha)	シェア
福井県	40 300	100.0 %	36 600	100.0 %
福井市	7 950	19.7 %	7 550	20.6 %
敦賀市	884	2.2 %	780	2.1 %
小浜市	1 440	3.6 %	1 320	3.6 %
大野市	4 210	10.5 %	4 070	11.1 %
勝山市	1 930	4.8 %	1 780	4.9 %
鯖江市	2 070	5.1 %	2 000	5.5 %
あわら市	3 430	8.5 %	2 610	7.1 %
越前市	3 670	9.1 %	3 490	9.5 %
坂井市	6 650	16.5 %	5 910	16.2 %
永平寺町	1 010	2.5 %	946	2.6 %
池田町	471	1.2 %	416	1.1 %
南越前町	1 060	2.6 %	961	2.6 %
越前町	1 410	3.5 %	1 250	3.4 %
美浜町	845	2.1 %	778	2.1 %
高浜町	455	1.1 %	363	1.0 %
おおい町	745	1.9 %	663	1.8 %
若狭町	2 110	5.2 %	1 720	4.7 %

※「耕地面積調査」結果による

耕地率、水田率
 (平成29年)

	耕地率	水田率
福井県	9.6 %	90.8 %
福井市	14.8 %	95.0 %
敦賀市	3.5 %	88.2 %
小浜市	6.2 %	91.7 %
大野市	4.8 %	96.7 %
勝山市	7.6 %	92.2 %
鯖江市	24.5 %	96.6 %
あわら市	29.3 %	76.1 %
越前市	15.9 %	95.1 %
坂井市	31.7 %	88.9 %
永平寺町	10.7 %	93.7 %
池田町	2.4 %	88.3 %
南越前町	3.1 %	90.7 %
越前町	9.2 %	88.7 %
美浜町	5.6 %	92.1 %
高浜町	6.3 %	79.8 %
おおい町	3.5 %	89.0 %
若狭町	11.8 %	81.5 %

※国土地理院「全国都道府県市区町村別面積調」及び「耕地面積調査」結果による

農家及び農業就業人口
 (平成27年2月1日現在(農林業センサス))


	総農家数		農業就業人口(販売農家)		平均年齢(歳)
	(戸)	シェア	(人)	シェア	
福井県	22 872	100.0 %	18 509	100.0 %	70.2
福井市	4 859	21.2 %	3 991	21.6 %	70.0
敦賀市	975	4.3 %	646	3.5 %	70.9
小浜市	1 087	4.8 %	645	3.5 %	70.1
大野市	1 658	7.3 %	1 773	9.6 %	68.9
勝山市	1 217	5.3 %	1 092	5.9 %	71.4
鯖江市	1 048	4.6 %	805	4.4 %	69.3
あわら市	956	4.2 %	834	4.5 %	69.2
越前市	2 549	11.1 %	2 055	11.1 %	71.0
坂井市	2 581	11.3 %	2 492	13.5 %	69.8
永平寺町	764	3.3 %	605	3.3 %	70.2
池田町	319	1.4 %	200	1.1 %	72.3
南越前町	738	3.2 %	382	2.1 %	72.3
越前町	1 162	5.1 %	891	4.8 %	70.3
美浜町	560	2.5 %	362	2.0 %	70.4
高浜町	536	2.3 %	316	1.7 %	71.9
おおい町	665	2.9 %	410	2.2 %	71.6
若狭町	1 198	5.2 %	1 010	5.5 %	69.2

※「2015農林業センサス」結果による

福井版

≡二農林水産統計

(2の1)



平成30年8月

北陸農政局
統計部

市町村別農業産出額(推計)
(平成28年)

単位:県別1億円、市町村別1000万円

計	農業産出額 耕種			
	小計	米	麦類	雑穀
福井県	470	417	288	5
福井市	883	857	624	11
敦賀市	85	80	55	0
小浜市	133	133	97	0
大野市	499	465	313	6
勝山市	189	178	124	2
鯖江市	209	202	172	3
あわら市	408	390	208	6
越前市	417	342	279	4
坂井市	1050	751	489	15
永平寺町	98	98	72	1
池田町	56	40	28	-
南越前町	117	115	65	1
越前町	145	143	94	1
美浜町	91	82	56	0
高浜町	37	37	24	0
おおい町	62	60	47	0
若狭町	214	196	130	1

※県別は「生産農業所得統計」結果により、市町村別は「平成27年市町村別農業産出額(推計)」による

1

市町村別農業産出額(推計)
(平成28年)

単位:県別1億円、市町村別1000万円

計	農業産出額 耕種			
	小計	米	麦類	雑穀
福井県	470	417	288	5
福井市	883	857	624	11
敦賀市	85	80	55	0
小浜市	133	133	97	0
大野市	499	465	313	6
勝山市	189	178	124	2
鯖江市	209	202	172	3
あわら市	408	390	208	6
越前市	417	342	279	4
坂井市	1050	751	489	15
永平寺町	98	98	72	1
池田町	56	40	28	-
南越前町	117	115	65	1
越前町	145	143	94	1
美浜町	91	82	56	0
高浜町	37	37	24	0
おおい町	62	60	47	0
若狭町	214	196	130	1

※県別は「生産農業所得統計」結果により、市町村別は「平成27年市町村別農業産出額(推計)」による

1

農業産出額(つづき)
耕種(つづき)

単位:県別1億円、市町村別1000万円

計	農業産出額(つづき) 耕種(つづき)				
	豆類	いも類	野菜	果実	花き
福井県	5	9	89	9	7
福井市	12	17	162	4	15
敦賀市	0	1	21	3	1
小浜市	0	1	28	4	1
大野市	2	5	118	2	9
勝山市	0	2	43	0	3
鯖江市	3	1	21	0	x
あわら市	11	35	97	25	3
越前市	2	3	49	1	1
坂井市	19	6	193	14	5
永平寺町	0	6	17	0	x
池田町	0	1	10	0	0
南越前町	0	1	36	4	x
越前町	0	3	26	0	18
美浜町	0	3	21	1	x
高浜町	0	1	12	0	x
おおい町	0	0	11	1	x
若狭町	0	1	30	30	2

2

農業産出額(つづき)
畜産

単位:県別1億円、市町村別1000万円

計	農業産出額(つづき) 畜産	
	小計	肉用牛
福井県	0	2
福井市	0	5
敦賀市	-	0
小浜市	0	0
大野市	0	3
勝山市	0	1
鯖江市	0	x
あわら市	0	1
越前市	0	1
坂井市	0	1
永平寺町	-	x
池田町	0	0
南越前町	-	x
越前町	0	1
美浜町	-	x
高浜町	0	x
おおい町	0	x
若狭町	0	2

3

農業産出額(つづき)
畜産(つづき)

単位:県別1億円、市町村別1000万円

計	農業産出額(つづき) 畜産(つづき)		
	乳用牛 うち生乳	豚	鶏
福井県	9	8	3
福井市	11	11	-
敦賀市	0	x	-
小浜市	-	-	-
大野市	23	20	-
勝山市	11	10	-
鯖江市	-	-	-
あわら市	16	15	-
越前市	5	4	31
坂井市	15	11	-
永平寺町	0	x	-
池田町	7	x	-
南越前町	1	x	-
越前町	-	-	-
美浜町	3	x	-
高浜町	-	-	-
おおい町	-	-	-
若狭町	2	x	-

4

農業産出額(つづき)
畜産(つづき)

単位:県別1億円、市町村別1000万円

計	農業産出額(つづき) 畜産(つづき)		
	鶏 うち鶏卵 うちブロイラー	その他畜産物	加工農産物
福井県	29	2	0
福井市	7	x	-
敦賀市	x	-	-
小浜市	-	-	-
大野市	11	-	-
勝山市	x	-	-
鯖江市	x	-	-
あわら市	-	-	1
越前市	38	-	-
坂井市	215	x	1
永平寺町	-	-	-
池田町	x	-	-
南越前町	x	-	-
越前町	x	-	-
美浜町	x	-	-
高浜町	-	-	-
おおい町	x	-	-
若狭町	x	-	-

5

【利用者のために】

○推計方法
生産農業所得統計(都道府県別推計)において推計した都道府県別農業産出額(品目別)を農林業センサス及び作物統計調査を用いて市町村別に按分し、市町村別農業産出額(推計)を作成。なお、具体的な推計方法は次のとおり。
(算式)

$$\text{都道府県別農業産出額} \times \frac{\text{市町村別作付面積等}}{\text{都道府県別作付面積等}}$$

○按分に用いた統計数値

農業産出額		按分に用いた統計数値	
部門	品目	統計調査	統計調査
米	水稲	市町村別収穫量	作物統計調査
	陸稲	市町村別作付面積	農林業センサス
麦類	4麦	市町村別収穫量	作物統計調査
	そば	市町村別収穫量	作物統計調査
雑穀	そば以外	市町村別作付面積	農林業センサス
	大豆	市町村別収穫量	作物統計調査
豆類	大豆以外	市町村別作付面積	農林業センサス
	全品目	市町村別作付面積	農林業センサス
いも類	全品目	市町村別作付面積	農林業センサス
	全品目	市町村別栽培面積	農林業センサス
野菜	全品目	市町村別栽培面積	農林業センサス
	全品目	市町村別栽培面積	農林業センサス
果実	全品目	市町村別栽培面積	農林業センサス
	全品目	市町村別栽培面積	農林業センサス
花き	全品目	市町村別栽培面積	農林業センサス
	全品目	市町村別栽培面積	農林業センサス
工業農作物	てんさい・なたね	市町村別収穫量	作物統計調査
	上記以外品目	市町村別作付面積	農林業センサス
その他作物	全品目	市町村別栽培面積	農林業センサス
肉用牛	全品目	市町村別飼養頭数	農林業センサス
	全品目	市町村別飼養頭数	農林業センサス
乳用牛	全品目	市町村別飼養頭数	農林業センサス
	全品目	市町村別飼養頭数	農林業センサス
豚	肉豚	市町村別飼養頭数	農林業センサス
	肉豚	市町村別飼養頭数	農林業センサス
鶏	鶏卵・ブロイラー	市町村別飼養・出荷羽数	農林業センサス
	鶏卵・ブロイラー	市町村別飼養・出荷羽数	農林業センサス
その他畜産物	養蚕・その他畜産	市町村別販売金額	農林業センサス
加工農産物	荒茶・畳表	市町村別作付面積	農林業センサス

注:荒茶・畳表以外の加工農産物は推計対象としなかった。

6

【利用者のために】

○推計方法
生産農業所得統計(都道府県別推計)において推計した都道府県別農業産出額(品目別)を農林業センサス及び作物統計調査を用いて市町村別に按分し、市町村別農業産出額(推計)を作成。なお、具体的な推計方法は次のとおり。
(算式)

$$\text{都道府県別農業産出額} \times \frac{\text{市町村別作付面積等}}{\text{都道府県別作付面積等}}$$

○按分に用いた統計数値

農業産出額		按分に用いた統計数値	
部門	品目	統計調査	統計調査
米	水稲	市町村別収穫量	作物統計調査
	陸稲	市町村別作付面積	農林業センサス
素類	4麦	市町村別収穫量	作物統計調査
	そば	市町村別収穫量	作物統計調査
雑穀	そば以外	市町村別作付面積	農林業センサス
	大豆	市町村別収穫量	作物統計調査
豆類	大豆以外	市町村別作付面積	農林業センサス
	全品目	市町村別作付面積	農林業センサス
いも類	全品目	市町村別作付面積	農林業センサス
	全品目	市町村別栽培面積	農林業センサス
野菜	全品目	市町村別栽培面積	農林業センサス
	全品目	市町村別栽培面積	農林業センサス
果実	全品目	市町村別栽培面積	農林業センサス
	全品目	市町村別栽培面積	農林業センサス
花き	全品目	市町村別栽培面積	農林業センサス
	全品目	市町村別栽培面積	農林業センサス
工業農作物	てんさい・なたね	市町村別収穫量	作物統計調査
	上記以外品目	市町村別作付面積	農林業センサス
その他作物	全品目	市町村別栽培面積	農林業センサス
肉用牛	全品目	市町村別飼養頭数	農林業センサス
	全品目	市町村別飼養頭数	農林業センサス
乳用牛	全品目	市町村別飼養頭数	農林業センサス
	全品目	市町村別飼養頭数	農林業センサス
豚	肉豚	市町村別飼養頭数	農林業センサス
	肉豚	市町村別飼養頭数	農林業センサス
鶏	鶏卵・ブロイラー	市町村別飼養・出荷羽数	農林業センサス
	鶏卵・ブロイラー	市町村別飼養・出荷羽数	農林業センサス
その他畜産物	養蚕・その他畜産	市町村別販売金額	農林業センサス
加工農産物	荒茶・畳表	市町村別作付面積	農林業センサス

注:荒茶・畳表以外の加工農産物は推計対象としなかった。

6

農 業
農産物販売金額1位の部門別経営体数
(平成27年2月1日現在(農林業センサス))

	単位:経営体 農産物販売のある経営体数			
	合計	稲作	麦類作	雑穀・いも類・豆類
福 井 県	14 745	13 186	135	64
福 井 市	3 241	2 978	23	7
敦 賀 市	476	434	-	-
小 浜 市	586	523	6	2
大 野 市	1 299	1 183	-	7
勝 山 市	799	745	5	5
鯖 江 市	677	646	4	2
あ わ ら 市	732	524	1	17
越 前 市	1 736	1 661	19	5
坂 井 市	2 065	1 780	64	8
永 平 寺 町	422	406	2	1
池 田 町	148	132	-	1
南 越 前 町	331	274	2	1
越 前 町	692	625	5	3
美 浜 町	264	252	-	2
高 浜 町	223	196	3	2
お お い 町	295	270	-	-
若 狭 町	759	557	1	1

※「2015農林業センサス」結果による

農 業
農産物販売金額1位の部門別経営体数
(平成27年2月1日現在(農林業センサス))

	単位:経営体 農産物販売のある経営体数			
	合計	稲作	麦類作	雑穀・いも類・豆類
福 井 県	14 745	13 186	135	64
福 井 市	3 241	2 978	23	7
敦 賀 市	476	434	-	-
小 浜 市	586	523	6	2
大 野 市	1 299	1 183	-	7
勝 山 市	799	745	5	5
鯖 江 市	677	646	4	2
あ わ ら 市	732	524	1	17
越 前 市	1 736	1 661	19	5
坂 井 市	2 065	1 780	64	8
永 平 寺 町	422	406	2	1
池 田 町	148	132	-	1
南 越 前 町	331	274	2	1
越 前 町	692	625	5	3
美 浜 町	264	252	-	2
高 浜 町	223	196	3	2
お お い 町	295	270	-	-
若 狭 町	759	557	1	1

※「2015農林業センサス」結果による

	単位:経営体 農産物販売のある経営体数(つづき)			
	工芸農作物	露地野菜	施設野菜	果樹類
福 井 県	3	401	276	420
福 井 市	1	59	97	8
敦 賀 市	-	13	8	14
小 浜 市	1	17	6	27
大 野 市	-	70	-	1
勝 山 市	-	22	8	-
鯖 江 市	-	11	12	-
あ わ ら 市	-	24	59	101
越 前 市	1	15	19	1
坂 井 市	-	101	45	37
永 平 寺 町	-	9	2	-
池 田 町	-	8	2	-
南 越 前 町	-	7	5	31
越 前 町	-	12	6	2
美 浜 町	-	3	1	2
高 浜 町	-	18	3	-
お お い 町	-	7	-	12
若 狭 町	-	5	3	184

	単位:経営体 農産物販売のある経営体数(つづき)			
	花き・花木	その他の作物	酪農	肉用牛
福 井 県	147	35	25	30
福 井 市	50	8	3	3
敦 賀 市	4	-	1	1
小 浜 市	4	-	-	-
大 野 市	22	8	5	1
勝 山 市	9	1	4	-
鯖 江 市	-	-	-	-
あ わ ら 市	1	1	3	1
越 前 市	4	2	1	1
坂 井 市	8	3	5	12
永 平 寺 町	2	-	-	-
池 田 町	-	-	-	4
南 越 前 町	8	1	1	-
越 前 町	34	4	-	1
美 浜 町	-	-	1	3
高 浜 町	1	-	-	-
お お い 町	-	4	-	1
若 狭 町	-	3	1	2

	単位:経営体 農産物販売のある経営体数(つづき)			
	養豚	養鶏	養蚕	その他の畜産
福 井 県	4	19	-	-
福 井 市	-	4	-	-
敦 賀 市	-	1	-	-
小 浜 市	-	-	-	-
大 野 市	-	2	-	-
勝 山 市	-	-	-	-
鯖 江 市	-	2	-	-
あ わ ら 市	-	-	-	-
越 前 市	4	3	-	-
坂 井 市	-	2	-	-
永 平 寺 町	-	-	-	-
池 田 町	-	1	-	-
南 越 前 町	-	1	-	-
越 前 町	-	-	-	-
美 浜 町	-	-	-	-
高 浜 町	-	-	-	-
お お い 町	-	1	-	-
若 狭 町	-	2	-	-

概 況
県庁・市町村役場一覧
(平成29年4月1日現在)


郵便番号	住 所	電話番号
福 井 県 910-8580	福井市大手3-17-1	0776-21-1111
福 井 市 910-8511	福井市大手3-10-1	0776-20-5111
敦 賀 市 914-8501	敦賀市中央町2-1-1	0770-21-1111
小 浜 市 917-8585	小浜市大手町6-3	0770-53-1111
大 野 市 912-8666	大野市天神町1-1	0779-66-1111
勝 山 市 911-8501	勝山市元町1-1-1	0779-88-1111
鯖 江 市 916-8666	鯖江市西山町13-1	0778-51-2200
あ わ ら 市 919-0692	あわら市市姫3-1-1	0776-73-1221
越 前 市 915-8530	越前市府中1-13-7	0778-22-3000
坂 井 市 919-0592	坂井市坂井町下新庄1-1	0776-66-1500
永 平 寺 町 910-1192	吉田郡永平寺町松岡春日1-4	0776-61-1111
池 田 町 910-2512	今立郡池田町稲荷35-4	0778-44-6000
南 越 前 町 919-0292	南条郡南越前町東大道29-1	0778-47-3000
越 前 町 916-0192	丹生郡越前町西田中13-5-1	0778-34-1234
美 浜 町 919-1192	三方郡美浜町郷土25-25	0770-32-1111
高 浜 町 919-2292	大飯郡高浜町宮崎71-7-1	0770-72-1111
お お い 町 919-2111	大飯郡おおい町本郷136-1-1	0770-77-1111
若 狭 町 919-1393	三方上中郡若狭町中央1-1	0770-45-1111

福井版
≡二農林水産統

(2の2)

平成30年8月

北陸農政局
統計部



農 業
農産物販売金額1位の部門別経営体数
(平成27年2月1日現在(農林業センサス))

	単位:経営体 農産物販売のある経営体数			
	合計	稲作	麦類作	雑穀・いも類・豆類
福 井 県	14 745	13 186	135	64
福 井 市	3 241	2 978	23	7
敦 賀 市	476	434	-	-
小 浜 市	586	523	6	2
大 野 市	1 299	1 183	-	7
勝 山 市	799	745	5	5
鯖 江 市	677	646	4	2
あ わ ら 市	732	524	1	17
越 前 市	1 736	1 661	19	5
坂 井 市	2 065	1 780	64	8
永 平 寺 町	422	406	2	1
池 田 町	148	132	-	1
南 越 前 町	331	274	2	1
越 前 町	692	625	5	3
美 浜 町	264	252	-	2
高 浜 町	223	196	3	2
お お い 町	295	270	-	-
若 狭 町	759	557	1	1

※「2015農林業センサス」結果による

	単位:経営体 農産物販売のある経営体数(つづき)			
	工芸農作物	露地野菜	施設野菜	果樹類
福 井 県	3	401	276	420
福 井 市	1	59	97	8
敦 賀 市	-	13	8	14
小 浜 市	1	17	6	27
大 野 市	-	70	-	1
勝 山 市	-	22	8	-
鯖 江 市	-	11	12	-
あ わ ら 市	-	24	59	101
越 前 市	1	15	19	1
坂 井 市	-	101	45	37
永 平 寺 町	-	9	2	-
池 田 町	-	8	2	-
南 越 前 町	-	7	5	31
越 前 町	-	12	6	2
美 浜 町	-	3	1	2
高 浜 町	-	18	3	-
お お い 町	-	7	-	12
若 狭 町	-	5	3	184

	単位:経営体 農産物販売のある経営体数(つづき)			
	花き・花木	その他の作物	酪農	肉用牛
福 井 県	147	35	25	30
福 井 市	50	8	3	3
敦 賀 市	4	-	1	1
小 浜 市	4	-	-	-
大 野 市	22	8	5	1
勝 山 市	9	1	4	-
鯖 江 市	-	-	-	-
あ わ ら 市	1	1	3	1
越 前 市	4	2	1	1
坂 井 市	8	3	5	12
永 平 寺 町	2	-	-	-
池 田 町	-	-	-	4
南 越 前 町	8	1	1	-
越 前 町	34	4	-	1
美 浜 町	-	-	1	3
高 浜 町	1	-	-	-
お お い 町	-	4	-	1
若 狭 町	-	3	1	2

	単位:経営体 農産物販売のある経営体数(つづき)			
	養豚	養鶏	養蚕	その他の畜産
福 井 県	4	19	-	-
福 井 市	-	4	-	-
敦 賀 市	-	1	-	-
小 浜 市	-	-	-	-
大 野 市	-	2	-	-
勝 山 市	-	-	-	-
鯖 江 市	-	2	-	-
あ わ ら 市	-	-	-	-
越 前 市	4	3	-	-
坂 井 市	-	2	-	-
永 平 寺 町	-	-	-	-
池 田 町	-	1	-	-
南 越 前 町	-	1	-	-
越 前 町	-	-	-	-
美 浜 町	-	-	-	-
高 浜 町	-	-	-	-
お お い 町	-	1	-	-
若 狭 町	-	2	-	-

概 況
県庁・市町村役場一覧
(平成29年4月1日現在)

郵便番号	住 所	電話番号
福 井 県 910-8580	福井市大手3-17-1	0776-21-1111
福 井 市 910-8511	福井市大手3-10-1	0776-20-5111
敦 賀 市 914-8501	敦賀市中央町2-1-1	0770-21-1111
小 浜 市 917-8585	小浜市大手町6-3	0770-53-1111
大 野 市 912-8666	大野市天神町1-1	0779-66-1111
勝 山 市 911-8501	勝山市元町1-1-1	0779-88-1111
鯖 江 市 916-8666	鯖江市西山町13-1	0778-51-2200
あ わ ら 市 919-0692	あわら市市姫3-1-1	0776-73-1221
越 前 市 915-8530	越前市府中1-13-7	0778-22-3000
坂 井 市 919-0592	坂井市坂井町下新庄1-1	0776-66-1500
永 平 寺 町 910-1192	吉田郡永平寺町松岡春日1-4	0776-61-1111
池 田 町 910-2512	今立郡池田町稲荷35-4	0778-44-6000
南 越 前 町 919-0292	南条郡南越前町東大道29-1	0778-47-3000
越 前 町 916-0192	丹生郡越前町西田中13-5-1	0778-34-1234
美 浜 町 919-1192	三方郡美浜町郷土25-25	0770-32-1111
高 浜 町 919-2292	大飯郡高浜町宮崎71-7-1	0770-72-1111
お お い 町 919-2111	大飯郡おおい町本郷136-1-1	0770-77-1111
若 狭 町 919-1393	三方上中郡若狭町中央1-1	0770-45-1111

福井版
≡二農林水産統

(2の2)

平成30年8月

北陸農政局
統計部

