

水 稻					耕 作 放 棄 地 面 積					組 織 形 態 別 農 業 経 営 体 数					専 兼 業 別 販 売 農 家 数					組 織 形 態 別 集 落 営 農 数					集 落 営 農 の 概 要					
(平成29年産)					(平成27年2月1日現在(農林業センサス))					(平成27年2月1日現在(農林業センサス))					(平成27年2月1日現在(農林業センサス))					(平成29年2月1日現在)					(平成29年2月1日現在)					
富 山 県	作付面積(ha)	10a当たり 収量(kg)	収穫量(t)	シェア	(総農家等)	耕作放棄地面積		耕作放棄地率	計	法人	地方公 共 団体等	非法人	計	専業農家	兼業農家		計	法 人	非法人	計	計	農事組合法人	会社	計	農業生産法人	経営所得安定 対策に加入	人・農地プランの中心 経営体に位置づけ			
						(ha)	シェア								計	第1種												第2種	計	計
富 山 県	37 600	546	205 300	100.0 %	富 山 県	2 527	100.0 %	7.7 %	富 山 県	17 759	591	3	17 165	富 山 県	16 744	2 711	14 033	1 493	12 540	富 山 県	738	397	391	6	341	富 山 県	738	397	624	596
富山市	8 100	543	44 000	21.4 %	富山市	752	29.8 %	8.2 %	富山市	4 939	107	1	4 831	富山市	4 766	805	3 961	446	3 515	富山市	114	49	49	-	65	富山市	114	49	93	88
高岡市	3 460	566	19 600	9.6 %	高岡市	194	7.7 %	7.1 %	高岡市	1 977	62	-	1 915	高岡市	1 877	255	1 622	101	1 521	高岡市	58	40	40	-	18	高岡市	58	40	56	56
魚津市	1 220	535	6 530	3.2 %	魚津市	126	5.0 %	9.4 %	魚津市	720	10	-	710	魚津市	692	113	579	80	499	魚津市	20	9	9	-	11	魚津市	20	9	16	13
氷見市	1 800	523	9 400	4.6 %	氷見市	558	22.1 %	28.9 %	氷見市	1 147	24	-	1 123	氷見市	1 095	215	880	70	810	氷見市	41	10	10	-	31	氷見市	41	10	36	35
滑川市	1 450	540	7 810	3.8 %	滑川市	40	1.6 %	3.2 %	滑川市	610	19	-	591	滑川市	586	81	505	57	448	滑川市	24	18	18	-	6	滑川市	24	18	20	18
黒部市	1 790	549	9 840	4.8 %	黒部市	153	6.1 %	9.3 %	黒部市	806	30	1	775	黒部市	759	136	623	59	564	黒部市	22	16	16	-	6	黒部市	22	16	21	21
砺波市	3 070	552	16 900	8.2 %	砺波市	82	3.2 %	3.3 %	砺波市	1 303	76	-	1 227	砺波市	1 214	161	1 053	109	944	砺波市	50	33	33	-	17	砺波市	50	33	41	37
小矢部市	2 260	555	12 500	6.1 %	小矢部市	101	4.0 %	7.1 %	小矢部市	816	36	1	779	小矢部市	738	98	640	30	610	小矢部市	61	42	38	4	19	小矢部市	61	42	60	61
南砺市	4 980	524	26 100	12.7 %	南砺市	159	6.3 %	5.3 %	南砺市	1 738	69	-	1 669	南砺市	1 548	232	1 316	165	1 151	南砺市	143	65	64	1	78	南砺市	143	65	133	122
射水市	2 340	569	13 300	6.5 %	射水市	75	3.0 %	6.0 %	射水市	723	56	-	667	射水市	636	89	547	61	486	射水市	69	48	47	1	21	射水市	69	48	64	64
舟橋村	141	566	798	0.4 %	舟橋村	2	0.1 %	1.7 %	舟橋村	66	2	-	64	舟橋村	63	11	52	3	49	舟橋村	x	x	x	-	x	舟橋村	x	x	x	x
上市町	1 040	527	5 490	2.7 %	上市町	111	4.4 %	8.8 %	上市町	643	8	-	635	上市町	626	130	496	54	442	上市町	14	6	6	-	8	上市町	14	6	10	12
立山町	2 190	531	11 600	5.7 %	立山町	114	4.5 %	4.9 %	立山町	949	32	-	917	立山町	903	188	715	115	600	立山町	31	25	25	-	6	立山町	31	25	30	25
入善町	2 770	567	15 700	7.7 %	入善町	3	0.1 %	0.1 %	入善町	976	45	-	931	入善町	912	138	774	108	666	入善町	76	26	26	-	50	入善町	76	26	29	30
朝日町	1 030	555	5 730	2.8 %	朝日町	55	2.2 %	5.7 %	朝日町	346	15	-	331	朝日町	329	59	270	35	235	朝日町	x	x	x	-	x	朝日町	x	x	x	x

※「作物統計調査」結果による

※「2015農林業センサス」結果による

※「2015農林業センサス」結果による

※「2015農林業センサス」結果による

※「集落営農実態調査」結果による

※「集落営農実態調査」結果による

水 稻					耕 作 放 棄 地 面 積					組 織 形 態 別 農 業 経 営 体 数					専 兼 業 別 販 売 農 家 数					組 織 形 態 別 集 落 営 農 数					集 落 営 農 の 概 要					
(平成29年産)					(平成27年2月1日現在(農林業センサス))					(平成27年2月1日現在(農林業センサス))					(平成27年2月1日現在(農林業センサス))					(平成29年2月1日現在)					(平成29年2月1日現在)					
富 山 県	作付面積(ha)	10a当たり 収量(kg)	収穫量(t)	シェア	(総農家等)	耕作放棄地面積		耕作放棄地率	計	法人	地方公 共 団体等	非法人	計	専業農家	兼業農家		計	法 人	非法人	計	計	農事組合法人	会社	計	農業生産法人	経営所得安定 対策に加入	人・農地プランの中心 経営体に位置づけ			
						(ha)	シェア								計	第1種												第2種	計	計
富 山 県	37 600	546	205 300	100.0 %	富 山 県	2 527	100.0 %	7.7 %	富 山 県	17 759	591	3	17 165	富 山 県	16 744	2 711	14 033	1 493	12 540	富 山 県	738	397	391	6	341	富 山 県	738	397	624	596
富山市	8 100	543	44 000	21.4 %	富山市	752	29.8 %	8.2 %	富山市	4 939	107	1	4 831	富山市	4 766	805	3 961	446	3 515	富山市	114	49	49	-	65	富山市	114	49	93	88
高岡市	3 460	566	19 600	9.6 %	高岡市	194	7.7 %	7.1 %	高岡市	1 977	62	-	1 915	高岡市	1 877	255	1 622	101	1 521	高岡市	58	40	40	-	18	高岡市	58	40	56	56
魚津市	1 220	535	6 530	3.2 %	魚津市	126	5.0 %	9.4 %	魚津市	720	10	-	710	魚津市	692	113	579	80	499	魚津市	20	9	9	-	11	魚津市	20	9	16	13
氷見市	1 800	523	9 400	4.6 %	氷見市	558	22.1 %	28.9 %	氷見市	1 147	24	-	1 123	氷見市	1 095	215	880	70	810	氷見市	41	10	10	-	31	氷見市	41	10	36	35
滑川市	1 450	540	7 810	3.8 %	滑川市	40	1.6 %	3.2 %	滑川市	610	19	-	591	滑川市	586	81	505	57	448	滑川市	24	18	18	-	6	滑川市	24	18	20	18
黒部市	1 790	549	9 840	4.8 %	黒部市	153	6.1 %	9.3 %	黒部市	806	30	1	775	黒部市	759	136	623	59	564	黒部市	22	16	16	-	6	黒部市	22	16	21	21
砺波市	3 070	552	16 900	8.2 %	砺波市	82	3.2 %	3.3 %	砺波市	1 303	76	-	1 227	砺波市	1 214	161	1 053	109	944	砺波市	50	33	33	-	17	砺波市	50	33	41	37
小矢部市	2 260	555	12 500	6.1 %	小矢部市	101	4.0 %	7.1 %	小矢部市	816	36	1	779	小矢部市	738	98	640	30	610	小矢部市	61	42	38	4	19	小矢部市	61	42	60	61
南砺市	4 980	524	26 100	12.7 %	南砺市	159	6.3 %	5.3 %	南砺市	1 738	69	-	1 669	南砺市	1 548	232	1 316	165	1 151	南砺市	143	65	64	1	78	南砺市	143	65	133	122
射水市	2 340	569	13 300	6.5 %	射水市	75	3.0 %	6.0 %	射水市	723	56	-	667	射水市	636	89	547	61	486	射水市	69	48	47	1	21	射水市	69	48	64	64
舟橋村	141	566	798	0.4 %	舟橋村	2	0.1 %	1.7 %	舟橋村	66	2	-	64	舟橋村	63	11	52	3	49	舟橋村	x	x	x	-	x	舟橋村	x	x	x	x
上市町	1 040	527	5 490	2.7 %	上市町	111	4.4 %	8.8 %	上市町	643	8	-	635	上市町	626	130	496	54	442	上市町	14	6	6	-	8	上市町	14	6	10	12
立山町	2 190	531	11 600	5.7 %	立山町	114	4.5 %	4.9 %	立山町	949	32	-	917	立山町	903	188	715	115	600	立山町	31	25	25	-	6	立山町	31	25	30	25
入善町	2 770	567	15 700	7.7 %	入善町	3	0.1 %	0.1 %	入善町	976	45	-	931	入善町	912	138	774	108	666	入善町	76	26	26	-	50	入善町	76	26	29	30
朝日町	1 030	555	5 730	2.8 %	朝日町	55	2.2 %	5.7 %	朝日町	346	15	-	331	朝日町	329	59	270	35	235	朝日町	x	x	x	-	x	朝日町	x	x	x	x

※「作物統計調査」結果による

※「2015農林業センサス」結果による

※「2015農林業センサス」結果による

※「2015農林業センサス」結果による

※「集落営農実態調査」結果による

※「集落営農実態調査」結果による

総土地及び総人口
総土地面積
 (平成29年10月1日現在)

	面積 (km ²)	シェア (%)
富山県	4 248	100.0
富山市	1 242	29.2
高岡市	210	4.9
魚津市	201	4.7
氷見市	231	5.4
滑川市	55	1.3
黒部市	426	10.0
砺波市	127	3.0
小矢部市	134	3.2
南砺市	669	15.7
射水市	109	2.6
舟橋村	3	0.1
上市町	237	5.6
立山町	307	7.2
入善町	71	1.7
朝日町	226	5.3

※国土交通省国土地理院「全国都道府県市区町村別面積調」結果による

総人口
 (平成29年1月1日現在)

	人口 (人)	シェア (%)
富山県	1 074 705	100.0
富山市	418 304	38.9
高岡市	174 275	16.2
魚津市	42 706	4.0
氷見市	49 105	4.6
滑川市	33 411	3.1
黒部市	41 802	3.9
砺波市	49 095	4.6
小矢部市	30 746	2.9
南砺市	52 472	4.9
射水市	93 934	8.7
舟橋村	3 010	0.3
上市町	21 275	2.0
立山町	26 575	2.5
入善町	25 498	2.4
朝日町	12 497	1.2

※総務省「住民基本台帳に基づく人口、人口動態及び世帯数調査」結果による

農業
耕地面積
 (平成29年7月15日現在)

	田畑計		うち田	
	面積 (ha)	シェア (%)	面積 (ha)	シェア (%)
富山県	58 500	100.0	55 900	100.0
富山市	13 200	22.6	12 300	22.0
高岡市	5 290	9.0	5 190	9.3
魚津市	1 950	3.3	1 800	3.2
氷見市	3 180	5.4	2 820	5.0
滑川市	2 200	3.8	2 160	3.9
黒部市	2 760	4.7	2 630	4.7
砺波市	4 810	8.2	4 730	8.5
小矢部市	3 620	6.2	3 520	6.3
南砺市	7 300	12.5	6 940	12.4
射水市	3 680	6.3	3 490	6.2
舟橋村	179	0.3	177	0.3
上市町	1 640	2.8	1 580	2.8
立山町	3 430	5.9	3 380	6.1
入善町	3 840	6.6	3 820	6.8
朝日町	1 440	2.5	1 400	2.5

※「耕地面積調査」結果による

耕地率、水田率
 (平成29年)

	耕地率 (%)	水田率 (%)
富山県	13.8	95.6
富山市	10.6	93.2
高岡市	25.2	98.1
魚津市	9.7	92.3
氷見市	13.8	88.7
滑川市	40.3	98.2
黒部市	6.5	95.3
砺波市	37.9	98.3
小矢部市	27.0	97.2
南砺市	10.9	95.1
射水市	33.6	94.8
舟橋村	51.6	98.9
上市町	6.9	96.3
立山町	11.2	98.5
入善町	53.9	99.5
朝日町	6.4	97.2

※国土地理院「全国都道府県市区町村別面積調」及び「耕地面積調査」結果による

農家及び農業就業人口
 (平成27年2月1日現在(農林業センサス))


	総農家数		農業就業人口(販売農家)		平均年齢(歳)
	戸数	シェア (%)	人数	シェア (%)	
富山県	23 798	100.0	21 043	100.0	69.2
富山市	6 570	27.6	5 913	28.1	69.4
高岡市	2 812	11.8	2 274	10.8	69.9
魚津市	1 010	4.2	989	4.7	67.1
氷見市	2 119	8.9	1 365	6.5	71.0
滑川市	773	3.3	710	3.4	68.6
黒部市	1 087	4.6	975	4.6	69.7
砺波市	1 566	6.6	1 540	7.3	69.3
小矢部市	932	3.9	970	4.6	67.2
南砺市	2 272	9.6	2 066	9.8	68.9
射水市	958	4.0	736	3.5	68.9
舟橋村	81	0.3	79	0.4	67.7
上市町	847	3.6	740	3.5	71.1
立山町	1 188	5.0	1 189	5.7	68.8
入善町	1 052	4.4	1 120	5.3	68.7
朝日町	531	2.2	377	1.8	69.0

※「2015農林業センサス」結果による

富山版

≡二農林水産統

(2の1)



平成30年8月

北陸農政局
統計部

総土地及び総人口
総土地面積
 (平成29年10月1日現在)

	面積 (km ²)	シェア (%)
富山県	4 248	100.0
富山市	1 242	29.2
高岡市	210	4.9
魚津市	201	4.7
氷見市	231	5.4
滑川市	55	1.3
黒部市	426	10.0
砺波市	127	3.0
小矢部市	134	3.2
南砺市	669	15.7
射水市	109	2.6
舟橋村	3	0.1
上市町	237	5.6
立山町	307	7.2
入善町	71	1.7
朝日町	226	5.3

※国土交通省国土地理院「全国都道府県市区町村別面積調」結果による

総人口
 (平成29年1月1日現在)

	人口 (人)	シェア (%)
富山県	1 074 705	100.0
富山市	418 304	38.9
高岡市	174 275	16.2
魚津市	42 706	4.0
氷見市	49 105	4.6
滑川市	33 411	3.1
黒部市	41 802	3.9
砺波市	49 095	4.6
小矢部市	30 746	2.9
南砺市	52 472	4.9
射水市	93 934	8.7
舟橋村	3 010	0.3
上市町	21 275	2.0
立山町	26 575	2.5
入善町	25 498	2.4
朝日町	12 497	1.2

※総務省「住民基本台帳に基づく人口、人口動態及び世帯数調査」結果による

農業
耕地面積
 (平成29年7月15日現在)

	田畑計		うち田	
	面積 (ha)	シェア (%)	面積 (ha)	シェア (%)
富山県	58 500	100.0	55 900	100.0
富山市	13 200	22.6	12 300	22.0
高岡市	5 290	9.0	5 190	9.3
魚津市	1 950	3.3	1 800	3.2
氷見市	3 180	5.4	2 820	5.0
滑川市	2 200	3.8	2 160	3.9
黒部市	2 760	4.7	2 630	4.7
砺波市	4 810	8.2	4 730	8.5
小矢部市	3 620	6.2	3 520	6.3
南砺市	7 300	12.5	6 940	12.4
射水市	3 680	6.3	3 490	6.2
舟橋村	179	0.3	177	0.3
上市町	1 640	2.8	1 580	2.8
立山町	3 430	5.9	3 380	6.1
入善町	3 840	6.6	3 820	6.8
朝日町	1 440	2.5	1 400	2.5

※「耕地面積調査」結果による

耕地率、水田率
 (平成29年)

	耕地率 (%)	水田率 (%)
富山県	13.8	95.6
富山市	10.6	93.2
高岡市	25.2	98.1
魚津市	9.7	92.3
氷見市	13.8	88.7
滑川市	40.3	98.2
黒部市	6.5	95.3
砺波市	37.9	98.3
小矢部市	27.0	97.2
南砺市	10.9	95.1
射水市	33.6	94.8
舟橋村	51.6	98.9
上市町	6.9	96.3
立山町	11.2	98.5
入善町	53.9	99.5
朝日町	6.4	97.2

※国土地理院「全国都道府県市区町村別面積調」及び「耕地面積調査」結果による

農家及び農業就業人口
 (平成27年2月1日現在(農林業センサス))


	総農家数		農業就業人口(販売農家)		平均年齢(歳)
	戸数	シェア (%)	人数	シェア (%)	
富山県	23 798	100.0	21 043	100.0	69.2
富山市	6 570	27.6	5 913	28.1	69.4
高岡市	2 812	11.8	2 274	10.8	69.9
魚津市	1 010	4.2	989	4.7	67.1
氷見市	2 119	8.9	1 365	6.5	71.0
滑川市	773	3.3	710	3.4	68.6
黒部市	1 087	4.6	975	4.6	69.7
砺波市	1 566	6.6	1 540	7.3	69.3
小矢部市	932	3.9	970	4.6	67.2
南砺市	2 272	9.6	2 066	9.8	68.9
射水市	958	4.0	736	3.5	68.9
舟橋村	81	0.3	79	0.4	67.7
上市町	847	3.6	740	3.5	71.1
立山町	1 188	5.0	1 189	5.7	68.8
入善町	1 052	4.4	1 120	5.3	68.7
朝日町	531	2.2	377	1.8	69.0

※「2015農林業センサス」結果による

富山版

≡二農林水産統

(2の1)



平成30年8月

北陸農政局
統計部

市町村別農業産出額(推計)
(平成28年)

単位: 県別1億円、市町村別1000万円

計	農業産出額 耕種			
	小計	米	麦類	雑穀
富山県	666	563	448	3
富山市	1 425	1 287	946	3
高岡市	638	533	422	4
魚津市	234	212	144	1
氷見市	289	257	212	-
滑川市	192	192	172	1
黒部市	344	262	216	1
砺波市	540	497	362	6
小矢部市	671	319	283	3
南砺市	819	745	587	7
射水市	369	354	293	5
舟橋村	19	18	16	0
上市町	158	144	120	1
立山町	368	285	254	1
入善町	406	388	337	1
朝日町	137	135	122	0

※県別は「生産農業所得統計」結果により、市町村別は「平成27年市町村別農業産出額(推計)」による

市町村別農業産出額(推計)
(平成28年)

単位: 県別1億円、市町村別1000万円

計	農業産出額 耕種			
	小計	米	麦類	雑穀
富山県	666	563	448	3
富山市	1 425	1 287	946	3
高岡市	638	533	422	4
魚津市	234	212	144	1
氷見市	289	257	212	-
滑川市	192	192	172	1
黒部市	344	262	216	1
砺波市	540	497	362	6
小矢部市	671	319	283	3
南砺市	819	745	587	7
射水市	369	354	293	5
舟橋村	19	18	16	0
上市町	158	144	120	1
立山町	368	285	254	1
入善町	406	388	337	1
朝日町	137	135	122	0

※県別は「生産農業所得統計」結果により、市町村別は「平成27年市町村別農業産出額(推計)」による

単位: 県別1億円、市町村別1000万円

農業産出額(つづき) 耕種(つづき)				
豆類	いも類	野菜	果実	花き
富山県	9	3	61	22
富山市	17	14	150	119
高岡市	9	3	74	5
魚津市	1	1	31	28
氷見市	0	3	29	8
滑川市	2	0	11	4
黒部市	5	1	34	3
砺波市	16	1	82	7
小矢部市	4	0	16	3
南砺市	9	6	84	29
射水市	11	2	28	13
舟橋村	0	-	2	-
上市町	0	1	20	2
立山町	2	1	23	2
入善町	16	1	19	1
朝日町	3	0	6	1

単位: 県別1億円、市町村別1000万円

農業産出額(つづき) 畜産			
工芸農作物	その他作物	小計	肉用牛
富山県	0	1	98
富山市	0	4	138
高岡市	0	0	105
魚津市	0	x	22
氷見市	0	x	32
滑川市	0	0	-
黒部市	-	x	82
砺波市	0	1	43
小矢部市	0	0	352
南砺市	0	2	74
射水市	0	1	15
舟橋村	-	x	1
上市町	-	0	14
立山町	0	x	83
入善町	0	0	18
朝日町	0	0	2

単位: 県別1億円、市町村別1000万円

農業産出額(つづき) 畜産(つづき)			
乳用牛	豚	鶏	
うち生乳			
富山県	17	15	24
富山市	57	49	55
高岡市	6	5	-
魚津市	16	14	-
氷見市	-	-	-
滑川市	-	-	-
黒部市	4	x	78
砺波市	27	23	x
小矢部市	4	x	-
南砺市	23	19	41
射水市	15	14	-
舟橋村	-	-	-
上市町	4	x	-
立山町	1	x	x
入善町	12	11	-
朝日町	1	x	-

単位: 県別1億円、市町村別1000万円

農業産出額(つづき) 畜産(つづき)			
鶏	その他畜産物	加工農産物	
うち鶏卵	うちブロイラー		
富山県	44	-	0
富山市	5	-	1
高岡市	85	-	0
魚津市	x	-	-
氷見市	x	-	-
滑川市	-	-	-
黒部市	-	-	-
砺波市	-	-	x
小矢部市	332	-	1
南砺市	x	-	-
射水市	-	-	-
舟橋村	-	-	-
上市町	x	-	-
立山町	x	-	x
入善町	-	-	-
朝日町	-	-	-

【利用者のために】

○推計方法
生産農業所得統計(都道府県別推計)において推計した都道府県別農業産出額(品目別)を農林業センサス及び作物統計調査を用いて市町村別に按分し、市町村別農業産出額(推計)を作成。なお、具体的な推計方法は次のとおり。
(算式)

$$\text{都道府県別農業産出額} \times \frac{\text{市町村別作付面積等}}{\text{都道府県別作付面積等}}$$

○按分に用いた統計数値

農業産出額		按分に用いた統計数値	
部門	品目		統計調査
米	水稲	市町村別収穫量	作物統計調査
	陸稲	市町村別作付面積	農林業センサス
麦類	4麦	市町村別収穫量	作物統計調査
	そば	市町村別収穫量	作物統計調査
雑穀	そば以外	市町村別作付面積	農林業センサス
豆類	大豆	市町村別収穫量	作物統計調査
	大豆以外	市町村別作付面積	農林業センサス
いも類	全品目	市町村別作付面積	農林業センサス
野菜	全品目	市町村別作付面積	農林業センサス
果実	全品目	市町村別栽培面積	農林業センサス
花き	全品目	市町村別栽培面積	農林業センサス
工芸農作物	てんさい・なたね	市町村別収穫量	作物統計調査
	上記以外品目	市町村別作付面積	農林業センサス
その他作物	全品目	市町村別栽培面積	農林業センサス
肉用牛	全品目	市町村別飼養頭数	農林業センサス
乳用牛	全品目	市町村別飼養頭数	農林業センサス
豚	肉豚	市町村別飼養頭数	農林業センサス
鶏	鶏卵・ブロイラー	市町村別飼養・出荷羽数	農林業センサス
その他畜産物	養蚕・その他畜産	市町村別販売金額	農林業センサス
加工農産物	荒茶・量表	市町村別作付面積	農林業センサス

注: 荒茶・量表以外の加工農産物は推計対象としなかった。

【利用者のために】

○推計方法
生産農業所得統計(都道府県別推計)において推計した都道府県別農業産出額(品目別)を農林業センサス及び作物統計調査を用いて市町村別に按分し、市町村別農業産出額(推計)を作成。なお、具体的な推計方法は次のとおり。
(算式)

$$\text{都道府県別農業産出額} \times \frac{\text{市町村別作付面積等}}{\text{都道府県別作付面積等}}$$

○按分に用いた統計数値

農業産出額		按分に用いた統計数値	
部門	品目		統計調査
米	水稲	市町村別収穫量	作物統計調査
	陸稲	市町村別作付面積	農林業センサス
麦類	4麦	市町村別収穫量	作物統計調査
	そば	市町村別収穫量	作物統計調査
雑穀	そば以外	市町村別作付面積	農林業センサス
豆類	大豆	市町村別収穫量	作物統計調査
	大豆以外	市町村別作付面積	農林業センサス
いも類	全品目	市町村別作付面積	農林業センサス
野菜	全品目	市町村別作付面積	農林業センサス
果実	全品目	市町村別栽培面積	農林業センサス
花き	全品目	市町村別栽培面積	農林業センサス
工芸農作物	てんさい・なたね	市町村別収穫量	作物統計調査
	上記以外品目	市町村別作付面積	農林業センサス
その他作物	全品目	市町村別栽培面積	農林業センサス
肉用牛	全品目	市町村別飼養頭数	農林業センサス
乳用牛	全品目	市町村別飼養頭数	農林業センサス
豚	肉豚	市町村別飼養頭数	農林業センサス
鶏	鶏卵・ブロイラー	市町村別飼養・出荷羽数	農林業センサス
その他畜産物	養蚕・その他畜産	市町村別販売金額	農林業センサス
加工農産物	荒茶・量表	市町村別作付面積	農林業センサス

注: 荒茶・量表以外の加工農産物は推計対象としなかった。

農 業
農産物販売金額1位の部門別経営体数
 (平成27年2月1日現在(農林業センサス))

	単位:経営体 農産物販売のある経営体数			
	合計	稲作	麦類作	雑穀・いも類・豆類
富山県	17 102	15 825	27	104
富山市	4 678	4 261	2	34
高岡市	1 955	1 856	3	9
魚津市	690	572	-	2
氷見市	1 090	1 018	-	13
滑川市	598	583	-	1
黒部市	772	746	-	2
砺波市	1 244	1 165	12	10
小矢部市	797	767	1	4
南砺市	1 701	1 440	9	20
射水市	698	619	-	-
舟橋村	65	64	-	-
上市町	613	596	-	1
立山町	916	893	-	4
入善町	949	920	-	4
朝日町	336	325	-	-

※「2015農林業センサス」結果による

農 業
農産物販売金額1位の部門別経営体数
 (平成27年2月1日現在(農林業センサス))

	単位:経営体 農産物販売のある経営体数			
	合計	稲作	麦類作	雑穀・いも類・豆類
富山県	17 102	15 825	27	104
富山市	4 678	4 261	2	34
高岡市	1 955	1 856	3	9
魚津市	690	572	-	2
氷見市	1 090	1 018	-	13
滑川市	598	583	-	1
黒部市	772	746	-	2
砺波市	1 244	1 165	12	10
小矢部市	797	767	1	4
南砺市	1 701	1 440	9	20
射水市	698	619	-	-
舟橋村	65	64	-	-
上市町	613	596	-	1
立山町	916	893	-	4
入善町	949	920	-	4
朝日町	336	325	-	-

※「2015農林業センサス」結果による

単位:経営体
農産物販売のある経営体数(つづき)

	単位:経営体 農産物販売のある経営体数(つづき)			
	工芸農作物	露地野菜	施設野菜	果樹類
富山県	4	311	70	489
富山市	2	96	24	192
高岡市	-	42	13	5
魚津市	-	12	8	84
氷見市	1	28	1	11
滑川市	1	3	-	4
黒部市	-	5	1	7
砺波市	-	11	1	14
小矢部市	-	5	1	3
南砺市	-	68	8	121
射水市	-	23	6	38
舟橋村	-	-	-	-
上市町	-	5	-	3
立山町	-	4	1	2
入善町	-	8	3	-
朝日町	-	1	3	5

単位:経営体
農産物販売のある経営体数(つづき)

	単位:経営体 農産物販売のある経営体数(つづき)			
	花き・花木	その他の作物	酪農	肉用牛
富山県	131	37	43	28
富山市	36	7	14	5
高岡市	15	2	3	1
魚津市	5	1	4	1
氷見市	1	5	-	12
滑川市	3	3	-	-
黒部市	3	1	1	-
砺波市	16	9	5	-
小矢部市	6	2	2	1
南砺市	18	4	6	3
射水市	8	-	4	-
舟橋村	-	-	-	1
上市町	6	-	1	-
立山町	3	3	-	2
入善町	10	-	3	1
朝日町	1	-	-	1

単位:経営体
農産物販売のある経営体数(つづき)

	単位:経営体 農産物販売のある経営体数(つづき)			
	養豚	養鶏	養蚕	その他の畜産
富山県	14	16	-	3
富山市	2	2	-	1
高岡市	-	5	-	1
魚津市	-	1	-	-
氷見市	-	-	-	-
滑川市	-	-	-	-
黒部市	6	-	-	-
砺波市	1	-	-	-
小矢部市	-	4	-	1
南砺市	3	1	-	-
射水市	-	-	-	-
舟橋村	-	-	-	-
上市町	-	1	-	-
立山町	2	2	-	-
入善町	-	-	-	-
朝日町	-	-	-	-

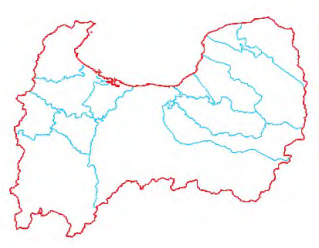
概 況
県庁・市町村役場一覧
 (平成29年4月1日現在)

富山県	郵便番号	住 所	電話番号
富山県	930-8501	富山市新総曲輪1-7	076-431-4111
富山市	930-8510	富山市新桜町7-38	076-431-6111
高岡市	933-8601	高岡市広小路7-50	0766-20-1111
魚津市	937-8555	魚津市釈迦堂1-10-1	0765-23-1010
氷見市	935-8686	氷見市鞍川1060	0766-74-8100
滑川市	936-8601	滑川市寺家町104	076-475-2111
黒部市	938-8555	黒部市三日市1301	0765-54-2111
砺波市	939-1398	砺波市栄町7-3	0763-33-1111
小矢部市	932-8611	小矢部市本町1-1	0766-67-1760
南砺市	939-1596	南砺市苗島4880	0763-23-2003
射水市	939-0294	射水市新開発410-1	0766-51-6600
舟橋村	930-0295	中新川郡舟橋村仏生寺55	076-464-1121
上市町	930-0393	中新川郡上市町法音寺1	076-472-1111
立山町	930-0292	中新川郡立山町前沢2440	076-463-1121
入善町	939-0693	下新川郡入善町入膳3255	0765-72-1100
朝日町	939-0793	下新川郡朝日町道下1133	0765-83-1100

富山版

≡ 農林水産統

(2の2)



平成30年8月

北陸農政局
統計部


概 況
県庁・市町村役場一覧
 (平成29年4月1日現在)

富山県	郵便番号	住 所	電話番号
富山県	930-8501	富山市新総曲輪1-7	076-431-4111
富山市	930-8510	富山市新桜町7-38	076-431-6111
高岡市	933-8601	高岡市広小路7-50	0766-20-1111
魚津市	937-8555	魚津市釈迦堂1-10-1	0765-23-1010
氷見市	935-8686	氷見市鞍川1060	0766-74-8100
滑川市	936-8601	滑川市寺家町104	076-475-2111
黒部市	938-8555	黒部市三日市1301	0765-54-2111
砺波市	939-1398	砺波市栄町7-3	0763-33-1111
小矢部市	932-8611	小矢部市本町1-1	0766-67-1760
南砺市	939-1596	南砺市苗島4880	0763-23-2003
射水市	939-0294	射水市新開発410-1	0766-51-6600
舟橋村	930-0295	中新川郡舟橋村仏生寺55	076-464-1121
上市町	930-0393	中新川郡上市町法音寺1	076-472-1111
立山町	930-0292	中新川郡立山町前沢2440	076-463-1121
入善町	939-0693	下新川郡入善町入膳3255	0765-72-1100
朝日町	939-0793	下新川郡朝日町道下1133	0765-83-1100

富山版

≡ 農林水産統

(2の2)



平成30年8月

北陸農政局
統計部