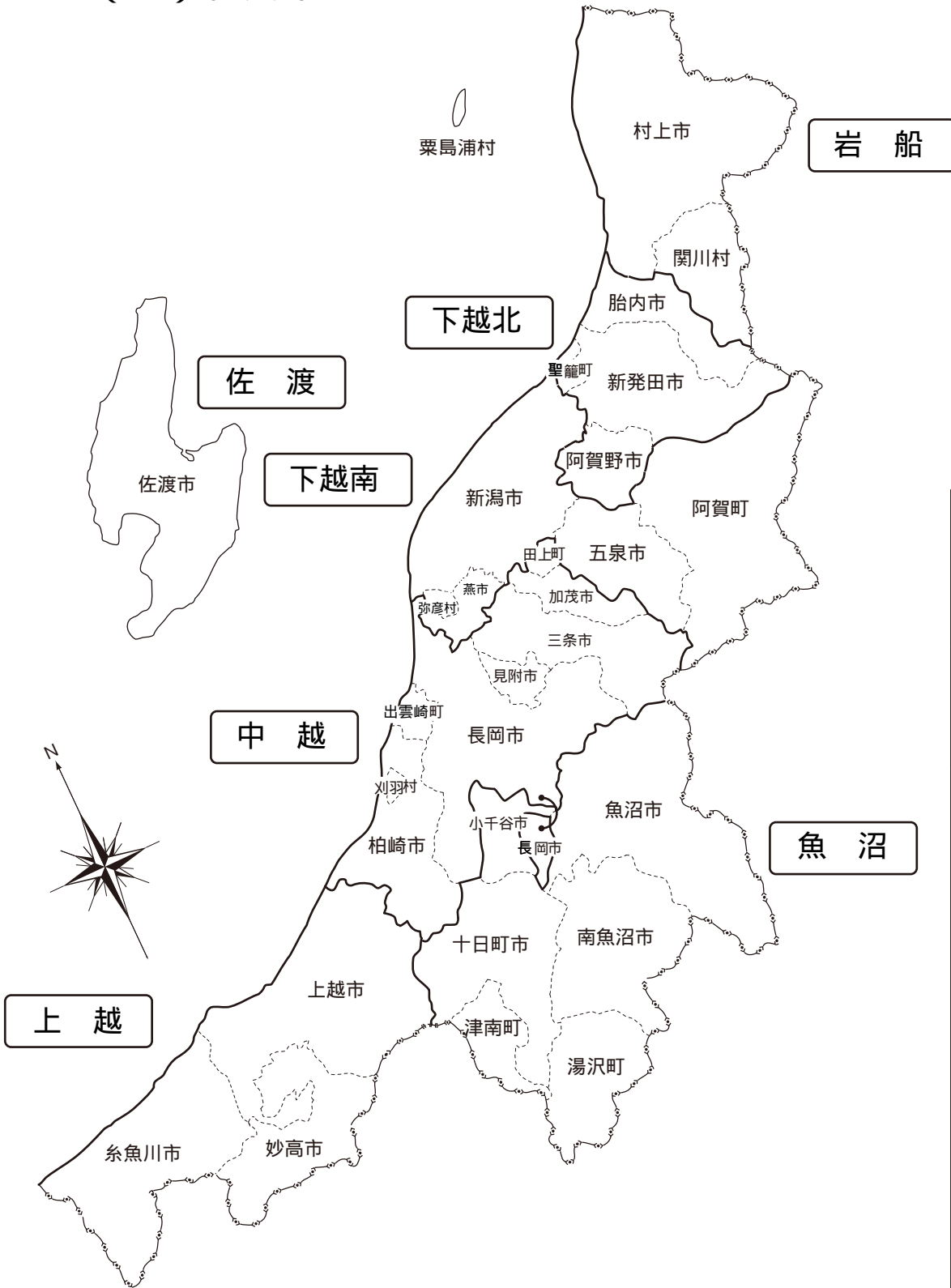


1 市町村区分図

(1) 新潟県



作柄表示地帯	市町村名
岩 船	村上
	関川
	粟島浦
下越北	新発田
	阿賀野
	胎内
	聖籠
下越南	新潟
	燕
	五泉
	弥彦
	阿賀町
中 越	長岡
	三條
	柏崎
	加茂
	見附
	田上
	出雲崎
	刈羽
魚 沼	小千谷
	十日町
	魚沼
	南魚沼
	湯沢
	津南
上 越	糸魚川
	妙高
	上越
佐 渡	佐渡

凡 例	
県 界	—●—●—●—
市 町 村 界	-----
作柄表示界	—————

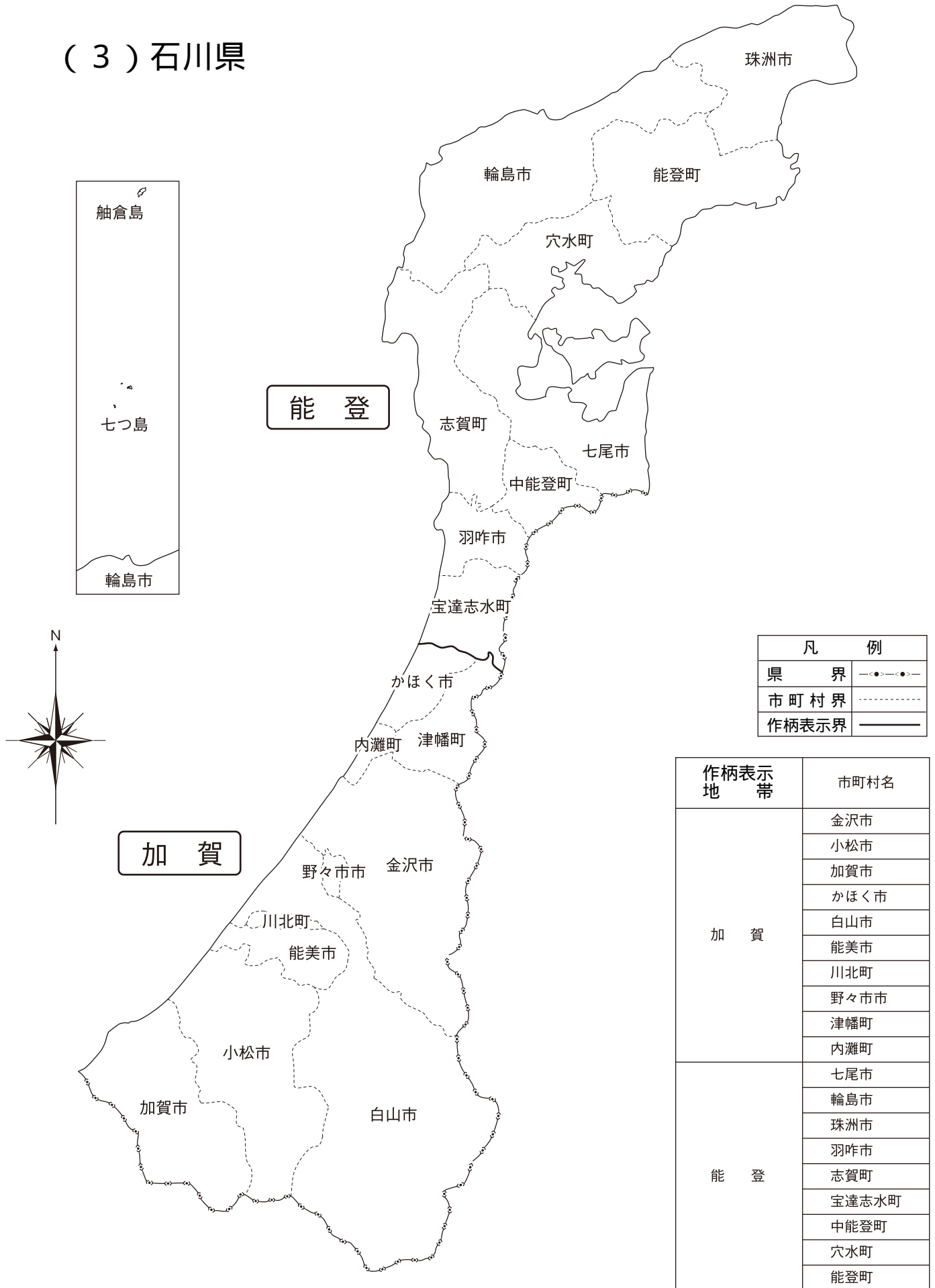
(2) 富山県



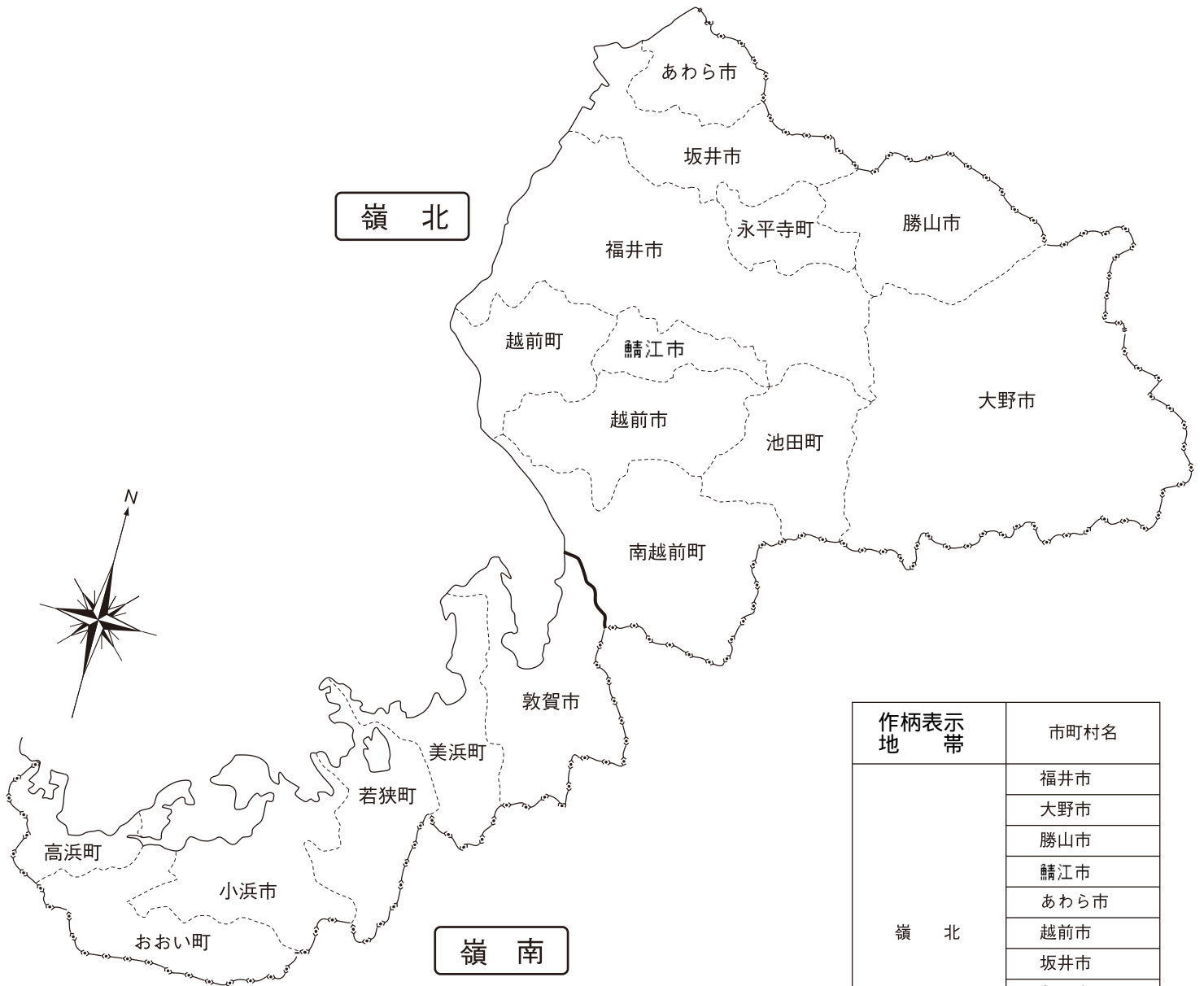
凡 例	
県 界	---●---●---
市 町 村 界	-----

作柄表示地	市町村名
富 山	富山市
	魚津市
	滑川市
	黒部市
	舟橋村
	上市町
	立山町
	入善町
	朝日町
	高岡市
	氷見市
	砺波市
	小矢部市
南砺市	
射水市	

(3) 石川県



(4) 福井県



作柄表示地帯	市町村名
嶺北	福井市
	大野市
	勝山市
	鯖江市
	あわら市
	越前市
	坂井市
	永平寺町
	池田町
	南越前町
嶺南	越前町
	敦賀市
	小浜市
	美浜町
	高浜町
おおい町	
若狭町	

凡 例	
県 界	—●—●—●—
市 町 村 界	-----
作柄表示界	—————