2.　降下物

地点名	市町村	年度	採取期間	降下物量(MBq/km²)				備考
				^{134}Cs	^{137}Cs	^{134}Cs+^{137}Cs(※注)	日平均(^{134}Cs+^{137}Cs)	
降01	福島市　荒井	26	7/1 ～ 7/31	1.9	5.4	7.3	0.2	
			7/31 ～ 9/2	0.9	2.9	3.8	0.1	
			9/2 ～ 9/30	0.6	1.8	2.4	0.1	
			9/30 ～ 11/5	0.3	1.4	1.7	0.0	
			11/5 12/2	0.4	1.1	1.5	0.1	
			12/2 ～ 12/25	0.5	1.4	1.9	0.1	
			12/25 ～ 2/3	1.5	5.2	6.7	0.2	
			2/3 ～ 2/27					分析中
降02	郡山市　日和田	26	7/1 ～ 7/30	0.8	2.0	2.8	0.1	
			7/30 ～ 9/2	1.4	4.1	5.5	0.2	
			9/2 ～ 9/30	1.9	5.9	7.8	0.3	
			9/30 ～ 11/5	0.5	1.7	2.2	0.1	
			11/5 ～ 12/2	1.2	4.0	5.2	0.2	
			12/2 ～ 12/25	3.1	10.2	13.3	0.6	
			12/25 ～ 2/3	5.1	16.9	22.0	0.6	
			2/3 ～ 2/27					分析中
降03	浪江町　酒田	26	6/25 ～ 7/2	ND(<5.5)	9.9	9.9	1.4	平成26年12月10日まで計測
			7/2 ～ 7/9	ND(<4.2)	7.3	7.3	1.0	
			7/9 ～ 7/16	5.7	17.6	23.3	3.3	
			7/16 ～ 7/23	ND(<7.5)	9.6	9.6	1.4	
			7/23 ～ 7/30	2.3	5.9	8.2	1.2	
			7/30 ～ 8/6	5.4	18.9	24.3	3.5	
			8/6 ～ 8/13	ND(<5.4)	ND(<5.1)	ND(<10.5)	ND	
			8/13 ～ 8/20	ND(<2.4)	5.9	5.9	0.8	
			8/20 ～ 8/27	ND(<4.9)	10.0	10.0	1.4	
			8/27 ～ 9/3	ND(<2.6)	2.7	2.7	0.4	
			9/3 ～ 9/10	ND(<3.4)	3.5	3.5	0.5	
			9/10 ～ 9/17	ND(<3.0)	ND(<2.9)	ND(<5.9)	ND	
			9/17 ～ 9/24	6.6	21.5	28.1	4.0	
			9/24 ～ 10/1	ND(<1.6)	5.1	5.1	0.7	
			10/1 ～ 10/8	ND(<15.1)	23.2	23.2	3.3	
			10/8 ～ 10/15	ND(<7.8)	ND(<8.4)	ND(<16.2)	ND	
			10/15 ～ 10/22	ND(<2.2)	2.4	2.4	0.3	
			10/22 ～ 10/29	ND(<2.5)	ND(<2.2)	ND(<4.7)	ND	
			10/29 ～ 11/5	ND(<2.5)	3.7	3.7	0.5	
			11/5 ～ 11/12	5.0	21.2	26.2	3.7	
			11/12 ～ 11/19	ND(<1.9)	4.9	4.9	0.7	
			11/19 ～ 11/26	ND(<4.2)	6.5	6.5	0.9	
			11/26 ～ 12/3	ND(<3.5)	6.3	6.3	0.9	
			12/3 ～ 12/10	ND(<1.6)	3.0	3.0	0.4	

地点名	市町村	年度	採取期間	降下物量(MBq/km²)				備考
				^{134}Cs	^{137}Cs	^{134}Cs+^{137}Cs(※注)	日平均(^{134}Cs+^{137}Cs)	
降04	浪江町　幾世橋	26	6/25 ～ 7/2	5.7	10.8	16.5	2.4	
			7/2 ～ 7/9	ND(<3.7)	8.7	8.7	1.2	
			7/9 ～ 7/16	3.1	9.9	13	1.9	
			7/16 ～ 7/23	ND(<6.0)	8.2	8.2	1.2	
			7/23 ～ 7/30	7.5	21.1	28.6	4.1	
			7/30 ～ 8/6	6.6	22.5	29.1	4.2	
			8/6 ～ 8/13	ND(<4.7)	8.9	8.9	1.3	
			8/13 ～ 8/20	ND(<2.6)	6.2	6.2	0.9	
			8/20 ～ 8/27	ND(<3.8)	4.3	4.3	0.6	
			8/27 ～ 9/3	ND(<3.3)	ND(<3.1)	ND(<6.4)	ND	
			9/3 ～ 9/10	ND(<3.0)	6.1	6.1	0.9	
			9/10 ～ 9/17	ND(<1.5)	2.7	2.7	0.4	
			9/17 ～ 9/24	ND(<1.4)	2.8	2.8	0.4	
			9/24 ～ 10/1	ND(<1.5)	5.4	5.4	0.8	
			10/1 ～ 10/8	ND(<14.7)	22.4	22.4	3.2	
			10/8 ～ 10/15	ND(<7.3)	ND(<8.0)	ND(<15.3)	ND	
			10/15 ～ 10/22	3.2	10.3	13.5	1.9	
			10/22 ～ 10/29	ND(<2.1)	4.2	4.2	0.6	
			10/29 ～ 11/5	ND(<3.0)	5.4	5.4	0.8	
			11/5 ～ 11/12	ND(<1.9)	3.8	3.8	0.5	
			11/12 ～ 11/19	1.9	7.2	9.1	1.3	
			11/19 ～ 11/26	ND(<3.4)	5.4	5.4	0.8	
			11/26 ～ 12/3	ND(<2.8)	5.3	5.3	0.8	
			12/3 ～ 12/10	2.7	6.9	9.6	1.4	
			12/10 ～ 12/17	6.5	22.6	29.1	4.2	
			12/17 ～ 12/24	3.6	10.6	14.2	2.0	
			12/24 ～ 12/31	ND(<2.9)	9.0	9.0	1.3	
			12/31 ～ 1/7	5.4	17.9	23.3	3.3	
			1/7 ～ 1/14	8.8	30.5	39.3	5.6	
			1/14 ～ 1/21	6.1	32.0	38.1	5.4	
			1/21 ～ 1/28	2.4	9.3	11.7	1.7	
			1/28 ～ 2/4	3.4	20.4	23.8	3.4	
			2/4 ～ 2/11	ND(<1.8)	8.0	8.0	1.1	
			2/11 ～ 2/18	10.4	33.5	43.9	6.3	
			2/18 ～ 2/25	ND(<3.0)	9.3	9.3	1.3	
			2/25 ～ 3/4	6.7	21.2	27.9	4.0	
			3/4 ～ 3/11	ND(<7.0)	17.8	17.8	2.5	
			3/11 ～ 3/18	4.1	16.9	21.0	3.0	
			3/18 ～ 3/25	4.8	19.6	27.9	4.0	
			3/25 ～ 4/1	3.2	14.7	17.9	2.6	
		27	4/1 ～ 4/8	ND(<3.0)	5.7	5.7	0.8	
			4/8 ～ 4/15	ND(<6.3)	ND(<6.0)	ND(<12.3)	ND	
			4/15 ～ 4/22	ND(<2.4)	11.9	11.9	1.7	
			4/22 ～ 4/29	6.3	23.2	29.5	4.2	
			4/29 ～ 5/6	11.2	41.8	53.0	7.6	
			5/6 ～ 5/13	8.9	35.4	44.3	6.3	
			5/13 ～ 5/20	6.5	26.7	33.2	4.7	
			5/20 ～ 5/27	1.7	5.4	7.1	1.0	
			5/27 ～ 6/3	ND (<1.0)	3.4	3.4	0.5	
			6/3 ～ 6/10	ND (<4.0)	11.4	11.4	1.6	
			6/10 ～ 6/17	ND (<2.4)	4.9	4.9	0.7	

地点名	市町村	年度	採取期間	降下物量(MBq/km²)				備考
				^{134}Cs	^{137}Cs	^{134}Cs+^{137}Cs(※注)	日平均(^{134}Cs+^{137}Cs)	
降05	大熊町　夫沢	26	6/25 ～ 7/2	11.3	33.3	44.6	6.4	
			7/2 ～ 7/9	5.2	18.5	23.7	3.4	
			7/9 ～ 7/16	3.7	12.8	16.5	2.4	
			7/16 ～ 7/23	ND(<4.1)	12.4	12.4	1.8	
			7/23 ～ 7/30	23.1	67.9	91.0	13.0	
			7/30 ～ 8/6	17.3	49.1	66.4	9.5	
			8/6 ～ 8/13	9.9	28.0	37.9	5.4	
			8/13 ～ 8/20	7.0	24.2	31.2	4.5	
			8/20 ～ 8/27	9.6	18.5	28.1	4.0	
			8/27 ～ 9/3	8.1	25.2	33.3	4.8	
			9/3 ～ 9/10	ND(<4.0)	11.4	11.4	1.6	
			9/10 ～ 9/17	4.5	13.1	17.6	2.5	
			9/17 ～ 9/24	11.6	36.7	48.3	6.9	
			9/24 ～ 10/1	25.1	74.0	99.1	14.2	
			10/1 ～ 10/8	308.9	958.8	1267.7	181.1	
			10/8 ～ 10/15	70.1	192.9	263.0	37.6	
			10/15 ～ 10/22	80.1	238.3	318.4	45.5	
			10/22 ～ 10/29	59.4	194.8	254.2	36.3	
			10/29 ～ 11/5	202.4	606.6	809.0	115.6	
			11/5 ～ 11/12	8.5	24.2	32.7	4.7	
			11/12 ～ 11/19	57.9	181.8	239.7	34.2	
			11/19 ～ 11/26	4.6	24.0	28.6	4.1	
			11/26 ～ 12/3	32.2	92.5	124.7	17.8	
			12/3 ～ 12/10	44.1	141.2	185.3	26.5	
			12/10 ～ 12/17	21.6	78.5	100.1	14.3	
			12/17 ～ 12/24	81.7	267.5	349.2	49.9	
			12/24 ～ 12/31	28.7	94.0	122.7	17.5	
			12/31 ～ 1/7	114.2	385.1	499.3	71.3	
			1/7 ～ 1/14	70.8	241.4	312.2	44.6	
			1/14 ～ 1/21	66.0	228.7	294.7	42.1	
			1/21 ～ 1/28	8.5	35.8	44.3	6.3	
			1/28 ～ 2/4	21.5	82.4	103.9	14.8	
			2/4 ～ 2/11	73.1	246.3	319.4	45.6	
			2/11 ～ 2/18	1070.3	3604.1	4674.4	667.8	
			2/18 ～ 2/25	25.6	90.2	115.8	16.5	
			2/25 ～ 3/4	56.1	203.9	260.0	37.1	
			3/4 ～ 3/11	101.5	333.0	434.5	62.1	
			3/11 ～ 3/18	40.2	145.2	185.4	26.5	
			3/18 ～ 3/25	74.3	273.0	347.3	49.6	
			3/25 ～ 4/1	15.2	51.9	67.1	9.6	
		27	4/1 ～ 4/8	7.5	28.3	35.8	5.1	
			4/8 ～ 4/15	ND (<6.3)	19.4	19.4	2.8	
			4/15 ～ 4/22	14.7	53.9	68.6	9.8	
			4/22 ～ 4/29	2.8	9.7	12.5	1.8	
			4/29 ～ 5/6	23.7	86.6	110.3	15.8	
			5/6 ～ 5/13	254.4	944.4	1198.8	171.3	
			5/13 ～ 5/20	86.1	316.3	402.4	57.5	
			5/20 ～ 5/27	25.8	94.9	120.7	17.2	
			5/27 ～ 6/3	29.3	108.9	138.2	19.7	
			6/3 ～ 6/10	273.2	1011.5	1284.7	183.5	
			6/10 ～ 6/17	95.2	357.0	452.2	64.6	

地点名	市町村	年度	採取期間	降下物量(MBq/km²)				備考
				^{134}Cs	^{137}Cs	^{134}Cs+^{137}Cs(※注)	日平均(^{134}Cs+^{137}Cs)	
降06	広野町　下北迫	26	6/25 ～ 7/2	ND(<3.6)	3.5	3.5	0.5	
			7/2 ～ 7/9	ND(<4.0)	ND(<3.5)	ND(<7.5)	ND	
			7/9 ～ 7/16	ND(<1.1)	2.2	2.2	0.3	
			7/16 ～ 7/23	ND(<4.8)	10.2	10.2	1.5	
			7/23 ～ 7/30	0.8	2.4	3.2	0.5	
			7/30 ～ 8/6	ND(<1.2)	4.8	4.8	0.7	
			8/6 ～ 8/13	ND(<4.2)	ND(<4.5)	ND(<8.7)	ND	
			8/13 ～ 8/20	ND(<3.7)	ND(<3.6)	ND(<7.3)	ND	
			8/20 ～ 8/27	ND(<4.9)	ND(<5.3)	ND(<10.2)	ND	
			8/27 ～ 9/3	ND(<2.0)	2.9	2.9	0.4	
			9/3 ～ 9/10	ND(<2.7)	ND(<2.6)	ND(<5.3)	ND	
			9/10 ～ 9/17	ND(<2.5)	ND(<2.9)	ND(<5.4)	ND	
			9/17 ～ 9/24	ND(<1.1)	1.6	1.6	0.2	
			9/24 ～ 10/1	ND(<1.9)	2.3	2.3	0.3	
			10/1 ～ 10/8	ND(<9.7)	20.9	20.9	3.0	
			10/8 ～ 10/15	ND(<7.1)	7.7	7.7	1.1	
			10/15 ～ 10/22	ND(<2.7)	ND(<2.4)	ND(<5.1)	ND	
			10/22 ～ 10/29	ND(<2.6)	2.6	2.6	0.4	
			10/29 ～ 11/5	ND(<2.4)	6.1	6.1	0.9	
			11/5 ～ 11/12	ND(<2.2)	2.6	2.6	0.4	
			11/12 ～ 11/19	ND(<1.5)	ND(<1.6)	ND(<3.1)	ND	
			11/19 ～ 11/26	ND(<4.5)	ND(<4.4)	ND(<8.9)	ND	
			11/26 ～ 12/3	ND(<3.6)	ND(<3.3)	ND(<6.9)	ND	
			12/3 ～ 12/10	ND(<1.6)	ND(<1.6)	ND(<3.2)	ND	
			12/10 ～ 12/17	ND(<2.8)	ND(<3.2)	ND(<6.0)	ND	
			12/17 ～ 12/24	5.1	14.8	19.9	2.8	
			12/24 ～ 12/31	ND(<3.3)	ND(<3.1)	ND(<6.4)	ND	
			12/31 ～ 1/7	3.9	13.7	17.6	2.5	
			1/7 ～ 1/14	ND(<2.9)	6.6	6.6	0.9	
			1/14 ～ 1/21	ND(<3.2)	3.9	3.9	0.6	
			1/21 ～ 1/28	ND (<3.1)	ND (<2.6)	ND(<5.7)	ND	
			1/28 ～ 2/4	ND (<3.3)	ND (<3.2)	ND(<6.5)	ND	
			2/4 ～ 2/11	ND (<2.9)	ND (<2.7)	ND(<5.6)	ND	
			2/11 ～ 2/18	4.3	14.8	19.1	2.7	
			2/18 ～ 2/25	ND (<2.1)	2.1	2.1	0.3	
			2/25 ～ 3/4	ND (<5.2)	ND (<4.9)	ND(<10.1)	ND	
			3/4 ～ 3/11	ND (<4.9)	6.0	6.0	0.9	
			3/11 ～ 3/18	ND (<1.3)	2.7	2.7	0.4	
			3/18 ～ 3/25	ND (<2.3)	4.4	4.4	0.6	
			3/25 ～ 4/1	ND (<1.1)	2.1	2.1	0.3	
		27	4/1 ～ 4/8	ND (<2.9)	ND (2.8)	ND(<5.7)	ND	
			4/8 ～ 4/15	ND (<6.1)	ND (5.6)	ND(<11.7)	ND	
			4/15 ～ 4/22	ND (<2.2)	2.5	2.5	0.4	
			4/22 ～ 4/29	ND (<0.8)	1.3	1.3	0.2	
			4/29 ～ 5/6	ND (<0.8)	4.3	4.3	0.6	
			5/6 ～ 5/13	ND (<2.1)	8.7	8.7	1.2	
			5/13 ～ 5/20	ND (<3.4)	ND (<3.7)	ND	ND	
			5/20 ～ 5/27	ND (<0.9)	ND (<1.0)	ND	ND	
			5/27 ～ 6/3	ND (<1.7)	1.9	1.9	0.3	
			6/3 ～ 6/10	ND (<3.5)	12.5	12.5	1.8	
			6/10 ～ 6/17	ND (<1.2)	ND (<1.3)	ND	ND	
降07	双葉町　新山	26	1/21 ～ 1/28	ND(<2.8)	10.3	10.3	1.5	
			1/28 ～ 2/4	5.4	17.2	22.6	3.2	
			2/4 ～ 2/11	4.0	21.0	25.0	3.6	
			2/11 ～ 2/18	24.8	91.7	116.5	16.6	
			2/18 ～ 2/25	6.2	25.2	31.4	4.5	
			2/25 ～ 3/4	6.0	28.6	34.6	4.9	
			3/4 ～ 3/11	13.2	52.0	65.2	9.3	
			3/11 ～ 3/18	5.5	19.0	24.5	3.5	
			3/18 ～ 3/25	5.2	21.8	27.0	3.9	
			3/25 ～ 4/1	5.8	19.4	25.2	3.6	
		27	4/1 ～ 4/8	3.8	16.6	20.4	2.9	
			4/8 ～ 4/15	ND (<6.5)	8.0	8.0	1.1	
			4/15 ～ 4/22	4.7	18.7	23.4	3.3	
			4/22 ～ 4/29	8.4	33.7	42.1	6.0	
			4/29 ～ 5/6	5.2	21.0	26.2	3.7	
			5/6 ～ 5/13	5.7	23.6	29.3	4.2	
			5/13 ～ 5/20	6.5	21.2	27.7	4.0	
			5/20 ～ 5/27	4.8	19.7	24.5	3.5	
			5/27 ～ 6/3	9.1	36.5	45.6	6.5	
			6/3 ～ 6/10	8.9	36.4	45.3	6.5	
			6/10 ～ 6/17	3.9	16.5	20.4	2.9	

地点名	市町村	年度	採取期間	降下物量(MBq/km²)				備考
				^{134}Cs	^{137}Cs	^{134}Cs+^{137}Cs(※注)	日平均(^{134}Cs+^{137}Cs)	
降08	会津坂下町　見明	26	5/29 ～ 7/2	1.1	2.9	4.0	0.1	
			7/2 ～ 7/31	0.3	0.8	1.1	0.04	
			7/31 ～ 9/2	0.2	0.4	0.6	0.02	
			9/2 ～ 9/30	0.1	0.4	0.5	0.02	
			9/30 ～ 11/5	0.1	0.2	0.3	0.01	
			11/5 ～ 12/2	0.1	0.2	0.3	0.01	
			12/2 ～ 12/25					分析中
			12/25 ～ 2/3					分析中
			2/3 ～ 2/27					分析中
降09	二本松市　木幡	26	7/9 ～ 7/31	ND(<4.3)	ND(<3.3)	ND(<7.5)	ND	26年度測定は11月中旬まで
			7/31 ～ 8/14	ND(<3.7)	1.9	1.9	0.1	
			8/14 ～ 8/29	ND(<4.5)	ND(<3.3)	ND(<7.8)	ND	
			8/29 ～ 9/11	ND(<3.5)	ND(<3.4)	ND(<6.9)	ND	
			9/11 ～ 9/24	ND(<2.0)	ND(<2.0)	ND(<4.0)	ND	
			9/24 ～ 10/9	ND(<5.1)	ND(<3.5)	ND(<8.6)	ND	
			10/9 ～ 10/23	ND(<4.6)	1.9	1.9	0.1	
			10/23 ～ 11/13	ND(<2.2)	1.0	1.0	0.1	
		27	4/25 ～ 4/30	0.3	0.9	1.2	0.24	
			4/30 ～ 5/14	3.4	11.3	14.7	1.10	
			5/14 ～ 5/28	0.4	2.2	2.6	0.19	
			5/28 ～ 6/11	0.4	1.3	1.7	0.12	
降10	郡山市　逢瀬	26	7/9 ～ 7/31	ND(<4.2)	ND(<3.3)	ND(<7.5)	ND	26年度測定は11月中旬まで
			7/31 ～ 8/14	ND(<3.6)	ND(<3.4)	ND(<7.0)	ND	
			8/14 ～ 8/28	ND(<5.2)	1.9	1.9	0.1	
			8/28 ～ 9/11	ND(<3.8)	ND(<3.4)	ND(<7.2)	ND	
			9/11 ～ 9/24	ND(<2.6)	ND(<2.7)	ND(<5.3)	ND	
			9/24 ～ 10/10	ND(<3.8)	ND(<3.7)	ND(<7.4)	ND	
			10/10 ～ 10/23	ND(<4.0)	ND(<4.0)	ND(<8.0)	ND	
			10/23 ～ 11/13	1.1	1.8	2.9	0.1	
		27	4/25 ～ 4/30	ND(<0.4)	0.8	0.8	0.17	
			4/30 ～ 5/14	1.0	3.0	4.0	0.29	
			5/14 ～ 5/28	0.3	1.8	2.1	0.15	
			5/28 ～ 6/11	ND(<0.3)	1.1	1.1	0.08	
降11	田村市　都路	26	7/9 ～ 7/31	ND(<3.9)	5.8	5.8	0.3	26年度測定は11月中旬まで 27年度調査地点は、26年度同地区内近隣地点で測定
			7/31 ～ 8/15	ND(<4.6)	ND(<3.9)	ND(<8.5)	ND	
			8/15 ～ 8/29	ND(<4.1)	ND(<4.0)	ND(<8.1)	ND	
			8/29 ～ 9/11	ND(<3.4)	ND(<3.3)	ND(<6.7)	ND	
			9/11 ～ 9/25	ND(<3.6)	ND(<3.5)	ND(<7.1)	ND	
			9/25 ～ 10/10	ND(<4.1)	ND(<4.4)	ND(<8.5)	ND	
			10/10 ～ 10/23	ND(<4.1)	ND(<3.6)	ND(<7.7)	ND	
			10/23 ～ 11/13	ND(<2.7)	ND(<2.7)	ND(<5.4)	ND	
		27	4/24 ～ 5/1	0.4	2.1	2.5	0.36	
			5/1 ～ 5/15	3.1	11.1	14.2	1.00	
			5/15 ～ 5/29	2.3	7.5	9.8	0.70	
			5/29 ～ 6/12	5.4	20.8	26.2	1.90	
降12	南相馬市 原町区馬場	26	7/17 ～ 7/31	ND(<4.9)	4.3	4.3	0.3	26年度測定は11月中旬まで
			7/31 ～ 8/14	9.5	32.4	41.9	3.0	
			8/14 ～ 8/29	2.0	10.2	12.3	0.8	
			8/29 ～ 9/11	ND(<3.7)	4.4	4.4	0.3	
			9/11 ～ 9/24	1.2	3.3	4.5	0.4	
			9/24 ～ 10/9	ND(<4.1)	5.1	5.1	0.3	
			10/9 ～ 10/23	ND(<3.8)	4.2	4.2	0.3	
			10/23 ～ 11/13	1.1	2.4	3.6	0.2	
		27	4/25 ～ 4/30	1.7	6.1	7.7	1.52	
			4/30 ～ 5/14	4.6	15.7	20.3	1.50	
			5/14 ～ 5/28	2.0	8.4	10.4	0.70	
			5/28 ～ 6/11	3.3	11.9	15.2	1.10	
降13	南相馬市 小高区飯崎	26	7/17 ～ 7/31	ND(<3.9)	2.3	2.3	0.2	26年度測定は11月中旬まで
			7/31 ～ 8/14	ND(<3.9)	5.3	5.3	0.4	
			8/14 ～ 8/29	ND(<4.0)	3.0	3.0	0.2	
			8/29 ～ 9/11	ND(<3.5)	2.1	2.1	0.2	
			9/11 ～ 9/24	4.3	12.0	16.3	1.2	
			9/24 ～ 10/9	ND(<3.6)	ND(<4.1)	ND(<7.7)	ND	
			10/9 ～ 10/23	ND(<4.0)	ND(<3.6)	ND(<7.5)	ND	
			10/23 ～ 11/13	ND(<3.7)	3.1	3.1	0.2	
		27	4/25 ～ 4/30	1.4	4.8	6.2	1.24	
			4/30 ～ 5/14	4.2	15.5	19.7	1.40	
			5/14 ～ 5/28	1.6	5.3	6.9	0.49	
			5/28 ～ 6/11	1.7	5.8	7.5	0.53	

地点名	市町村	年度	採取期間	降下物量(MBq/km²)				備考
				^{134}Cs	^{137}Cs	^{134}Cs+^{137}Cs(※注)	日平均(^{134}Cs+^{137}Cs)	
降14	南相馬市 鹿島区橲原	26	7/17 ～ 7/31	ND(<3.3)	3.4	3.4	0.2	26年度測定は11月中旬まで
			7/31 ～ 8/14	ND(<4.3)	2.9	2.9	0.2	
			8/14 ～ 8/29	ND(<2.8)	ND(<3.4)	ND(<6.1)	ND	
			8/29 ～ 9/11	ND(<3.8)	1.5	1.5	0.1	
			9/11 ～ 9/24	ND(<2.5)	ND(<2.2)	ND(<4.7)	ND	
			9/24 ～ 10/9	ND(<4.9)	5.7	5.7	0.4	
			10/9 ～ 10/23	ND(<3.8)	ND(<3.9)	ND(<7.7)	ND	
			10/23 ～ 11/13	4.2	15.1	19.3	0.9	
		27	4/25 ～ 4/30	0.3	2.1	2.4	0.47	
			4/30 ～ 5/14	2.6	13.9	16.6	1.20	
			5/14 ～ 5/28	0.7	2.4	3.1	0.22	
			5/28 ～ 6/11	1.2	4.4	5.6	0.40	
降15	南相馬市 原町区中太田	26	7/17 ～ 7/31	ND(<4.0)	ND(<4.1)	ND(<8.1)	ND	26年度測定は11月中旬まで
			7/31 ～ 8/15	ND(<4.9)	9.3	9.3	0.6	
			8/15 ～ 8/29	ND(<5.1)	ND(<4.8)	ND(<9.9)	ND	
			8/29 ～ 9/11	ND(<3.8)	ND(<3.8)	ND(<7.6)	ND	
			9/11 ～ 9/24	1.8	5.6	7.4	0.6	
			9/24 ～ 10/9	ND(<5.8)	2.5	2.5	0.2	
			10/9 ～ 10/23	ND(<5.0)	ND(<5.6)	ND(<10.5)	ND	
			10/23 ～ 11/13	ND(<2.8)	5.6	5.6	0.3	
		27	4/25 ～ 4/30	0.7	2.6	3.3	0.65	
			4/30 ～ 5/14	2.5	9.1	11.7	0.80	
			5/14 ～ 5/28	0.9	2.5	3.4	0.24	
			5/28 ～ 6/11	1.7	6.1	7.8	0.55	
降16	南相馬市 小高区耳谷	26	7/17 ～ 7/31	4.0	13.1	17.1	1.2	26年度測定は11月中旬まで
			7/31 ～ 8/14	5.8	19.3	25.1	1.8	
			8/14 ～ 8/29	ND(<5.5)	3.8	3.8	0.3	
			8/29 ～ 9/11	6.1	31.4	37.5	2.8	
			9/11 ～ 9/24	ND(<2.2)	5.8	5.8	0.4	
			9/24 ～ 10/9	2.3	5.1	7.4	0.5	
			10/9 ～ 10/23	2.0	5.3	7.3	0.5	
			10/23 ～ 11/13	3.5	13.4	16.9	0.8	
		27	4/25 ～ 4/30	1.1	4.1	5.2	1.04	
			4/30 ～ 5/14	3.6	13.1	16.8	1.20	
			5/14 ～ 5/28	1.3	4.1	5.4	0.39	
			5/28 ～ 6/11	1.6	5.8	7.4	0.53	
降17	南相馬市 原町区高	26	7/17 ～ 7/31	ND(<5.1)	4.7	4.7	0.3	26年度測定は11月中旬まで 27年度調査地点は、26年度同 地区内近隣地点で測定
			7/31 ～ 8/15	ND(<5.8)	7.8	7.8	0.5	
			8/15 ～ 8/29	ND(<3.5)	ND(<3.9)	ND(<7.4)	ND	
			8/29 ～ 9/11	ND(<3.4)	1.7	1.7	0.1	
			9/11 ～ 9/24	ND(<2.2)	1.5	1.5	0.1	
			9/24 ～ 10/9	ND(<4.4)	ND(<4.0)	ND(<8.4)	ND	
			10/9 ～ 10/23	ND(<4.6)	2.6	2.6	0.2	
			10/23 ～ 11/13	ND(<2.7)	3.0	3.0	0.2	
		27	4/25 ～ 4/30	0.4	2.0	2.4	0.47	
			4/30 ～ 5/14	2.4	8.7	11.1	0.80	
			5/14 ～ 5/28	1.0	3.3	4.3	0.31	
			5/28 ～ 6/11	1.4	5.0	6.5	0.46	
降18	川内村　下川内	26	7/9 ～ 7/31	ND(<5.1)	ND(<4.9)	ND(<9.9)	ND	26年度測定は11月中旬まで
			7/31 ～ 8/15	ND(<3.7)	ND(<3.9)	ND(<7.6)	ND	
			8/15 ～ 8/29	ND(<3.7)	ND(<3.3)	ND(<6.9)	ND	
			8/29 ～ 9/11	ND(<4.1)	ND(<3.8)	ND(<7.9)	ND	
			9/11 ～ 9/25	ND(<3.2)	ND(<3.1)	ND(<6.3)	ND	
			9/25 ～ 10/10	ND(<3.7)	ND(<3.2)	ND(<6.9)	ND	
			10/10 ～ 10/23	ND(<3.5)	ND(<2.9)	ND(<6.4)	ND	
			10/23 ～ 11/13	ND(<3.7)	1.2	1.2	0.1	
		27	4/24 ～ 5/1	ND(<0.4)	0.9	0.9	0.13	
			5/1 ～ 5/15	0.7	2.5	3.2	0.23	
			5/15 ～ 5/29	ND(<0.4)	0.8	0.8	0.06	
			5/29 ～ 6/12	1.0	3.4	4.4	0.31	
降19	楢葉町　下小塙	26	7/17 ～ 7/31	ND(<3.8)	9.5	9.5	0.7	26年度測定は11月中旬まで 27年度調査地点は、26年度同 地区内近隣地点で測定
			7/31 ～ 8/15	ND(<3.3)	5.2	5.2	0.3	
			8/15 ～ 8/28	ND(<3.0)	4.4	4.4	0.3	
			8/28 ～ 9/11	ND(<3.3)	1.6	1.6	0.1	
			9/11 ～ 9/25	ND(<3.7)	3.8	3.8	0.3	
			9/25 ～ 10/9	ND(<5.0)	5.3	5.3	0.4	
			10/9 ～ 10/23	ND(<4.0)	5.2	5.2	0.4	
			10/23 ～ 11/13	2.7	9.9	12.6	0.6	
		27	4/24 ～ 4/30	0.3	1.3	1.6	0.27	
			4/30 ～ 5/14	1.1	3.5	4.6	0.33	
			5/14 ～ 5/28	1.3	3.5	4.8	0.34	
			5/28 ～ 6/11	0.8	3.5	4.3	0.30	

地点名	市町村	年度	採取期間	降下物量(MBq/km²)				備考
				^{134}Cs	^{137}Cs	^{134}Cs+^{137}Cs(※注)	日平均(^{134}Cs+^{137}Cs)	
降20	葛尾村　野川	26	7/9 ～ 7/31	ND(<3.9)	6.6	6.6	0.3	26年度測定は11月中旬まで
			7/31 ～ 8/15	ND(<4.1)	4.5	4.5	0.3	
			8/15 ～ 8/29	ND(<4.2)	5.9	5.9	0.4	
			8/29 ～ 9/11	ND(<3.6)	2.6	2.6	0.2	
			9/11 ～ 9/25	2.4	6.5	8.9	0.6	
			9/25 ～ 10/10	ND(<3.8)	4.3	4.3	0.3	
			10/10 ～ 10/23	ND(<4.4)	6.6	6.6	0.5	
			10/23 ～ 11/13	2.9	12.6	15.5	0.8	
		27	4/24 ～ 5/1	2.6	8.7	11.3	1.6	
			5/1 ～ 5/15	4.7	15.7	20.5	1.5	
			5/15 ～ 5/29	2.3	8.9	11.2	0.8	
			5/29 ～ 6/12	13.6	47.7	61.3	4.3	
降21	大熊町　大川原	26	7/17 ～ 7/31	1.7	11.6	13.3	0.9	26年度測定は11月中旬まで 27年度調査地点は、26年度同地区内近隣地点で測定
			7/31 ～ 8/15	4.9	9.1	14.0	0.9	
			8/15 ～ 8/28	7.2	30.2	37.5	2.9	
			8/28 ～ 9/11	7.8	23.0	30.8	2.2	
			9/11 ～ 9/25	3.6	15.7	19.3	1.4	
			9/25 ～ 10/9	8.2	34.9	43.0	3.0	
			10/9 ～ 10/23	3.2	16.0	19.2	1.4	
			10/23 ～ 11/13	7.1	23.2	30.3	1.5	
		27	4/24 ～ 4/30	1.2	4.8	6.0	1.0	
			4/30 ～ 5/14	17.7	62.9	80.6	5.8	
			5/14 ～ 5/28	23.0	83.1	106.1	7.6	
			5/28 ～ 6/11	28.1	106.2	134.3	9.5	
降22	いわき市　好間	26	7/17 ～ 7/31	ND(<3.9)	ND(<4.0)	ND(<7.9)	ND	26年度測定は11月中旬まで
			7/31 ～ 8/14	ND(<4.2)	ND(<4.1)	ND(<8.3)	ND	
			8/14 ～ 8/28	ND(<4.3)	ND(<3.8)	ND(<8.0)	ND	
			8/28 ～ 9/11	ND(<3.9)	ND(<3.1)	ND(<7.0)	ND	
			9/11 ～ 9/25	ND(<2.8)	1.8	1.8	0.1	
			9/25 ～ 10/9	ND(<5.0)	ND(<4.4)	ND(<9.4)	ND	
			10/9 ～ 10/23	ND(<3.8)	1.9	1.9	0.1	
			10/23 ～ 11/13	ND(<2.4)	4.1	4.1	0.2	
		27	4/25 ～ 5/1	ND(<0.3)	1.3	1.3	0.23	
			5/1 ～ 5/15	0.8	2.5	3.3	0.24	
			5/15 ～ 5/29	0.5	1.5	2.0	0.14	
			5/29 ～ 6/12	0.6	1.8	2.3	0.16	
降23	いわき市　四倉	26	7/17 ～ 7/31	ND(<5.7)	ND(<5.1)	ND(<10.9)	ND	26年度測定は11月中旬まで
			7/31 ～ 8/14	ND(<5.9)	ND(<5.3)	ND(<11.2)	ND	
			8/14 ～ 8/28	ND(<6.0)	ND(<5.1)	ND(<11.1)	ND	
			8/28 ～ 9/11	ND(<4.7)	ND(<4.6)	ND(<9.3)	ND	
			9/11 ～ 9/25	ND(<4.0)	ND(<3.1)	ND(<7.1)	ND	
			9/25 ～ 10/9	ND(<4.5)	ND(<4.3)	ND(<8.8)	ND	
			10/9 ～ 10/23	ND(<4.2)	ND(<4.0)	ND(<8.2)	ND	
			10/23 ～ 11/13	ND(<3.4)	1.8	1.8	0.1	
		27	4/25 ～ 5/1	0.2	1.2	1.4	0.24	
			5/1 ～ 5/15	1.4	4.9	6.3	0.45	
			5/15 ～ 5/29	ND(<0.4)	0.9	0.9	0.06	
			5/29 ～ 6/12	0.7	2.1	2.8	0.20	
降24	いわき市　平	26	4/7 ～ 5/2	ND	ND	ND	ND	
			5/2 ～ 6/6	ND	11	11	0.31	
			6/6 ～ 7/3	ND	ND	ND	ND	
			7/3 ～ 8/5	ND	ND	ND	ND	
			8/5 ～ 9/2	ND	ND	ND	ND	
			9/2 ～ 10/7	ND	ND	ND	ND	
			10/7 ～ 11/5	ND	ND	ND	ND	
			11/5 ～ 12/4	ND	ND	ND	ND	
			12/4 ～ 1/6	ND	ND	ND	ND	
			1/6 ～ 2/3	ND	ND	ND	ND	
			2/3 ～ 3/5	ND	ND	ND	ND	
			3/5 ～ 4/8	ND	ND	ND	ND	
		27	4/8 ～ 5/15	ND	7.3	7.3	0.20	
			5/15 ～ 6/3	ND	ND	ND	ND	
降25	いわき市　久ノ浜	26	4/7 ～ 5/2	ND	ND	ND	ND	
			5/2 ～ 6/6	ND	6.7	6.7	0.19	
			6/6 ～ 7/3	ND	ND	ND	ND	
			7/3 ～ 8/5	ND	ND	ND	ND	
			8/5 ～ 9/2	ND	ND	ND	ND	
			9/2 ～ 10/7	ND	ND	ND	ND	
			10/7 ～ 11/5	ND	ND	ND	ND	
			11/5 ～ 12/4	ND	ND	ND	ND	
			12/4 ～ 1/6	ND	ND	ND	ND	
			1/6 ～ 2/3	ND	ND	ND	ND	
			2/3 ～ 3/5	ND	ND	ND	ND	
			3/5 ～ 4/8	ND	ND	ND	ND	
		27	4/8 ～ 5/15	ND	ND	ND	ND	
			5/15 ～ 6/3	ND	ND	ND	ND	

地点名	市町村	年度	採取期間	降下物量(MBq/km²)				備考
				^{134}Cs	^{137}Cs	^{134}Cs+^{137}Cs(※注)	日平均(^{134}Cs+^{137}Cs)	
降26	いわき市　川前	26	4/7 ～ 5/2	ND	ND	ND	ND	
			5/2 ～ 6/6	ND	ND	ND	ND	
			6/6 ～ 7/3	ND	ND	ND	ND	
			7/3 ～ 8/5	ND	ND	ND	ND	
			8/5 ～ 9/2	ND	ND	ND	ND	
			9/2 ～ 10/7	ND	ND	ND	ND	
			10/7 ～ 11/5	ND	37	37	1.3	
			11/5 ～ 12/4	ND	ND	ND	ND	
			12/4 ～ 1/6	ND	ND	ND	ND	
			1/6 ～ 2/3	ND	ND	ND	ND	
			2/3 ～ 3/5	ND	16	16	0.53	
			3/5 ～ 4/8	ND	14	14	0.41	
		27	4/8 ～ 5/15	ND	ND	ND	ND	
			5/15 ～ 6/3	ND	ND	ND	ND	
降27	広野町　下北迫	26	4/7 ～ 5/2	ND	ND	ND	ND	
			5/2 ～ 6/6	ND	15	15	0.43	
			6/6 ～ 7/3	ND	ND	ND	ND	
			7/3 ～ 8/5	ND	ND	ND	ND	
			8/5 ～ 9/2	ND	ND	ND	ND	
			9/2 ～ 10/7	ND	ND	ND	ND	
			10/7 ～ 11/5	ND	ND	ND	ND	
			11/5 ～ 12/4	ND	ND	ND	ND	
			12/4 ～ 1/6	19	47	66	2.0	
			1/6 ～ 2/3	ND	18	18	0.64	
			2/3 ～ 3/5	ND	26	26	0.87	
			3/5 ～ 4/7	ND	12	12	0.36	
		27	4/7 ～ 5/14	17	70	87	2.4	
			5/14 ～ 6/2	ND	ND	ND	ND	
降28	楢葉町　繁岡	26	4/7 ～ 5/1	ND	ND	ND	ND	
			5/1 ～ 6/5	ND	23	23	0.66	
			6/5 ～ 7/4	ND	ND	ND	ND	
			7/4 ～ 8/4	ND	37	37	1.2	
			8/4 ～ 9/4	ND	ND	ND	ND	
			9/4 ～ 10/3	ND	12	12	0.41	
			10/3 ～ 11/5	ND	ND	ND	ND	
			11/5 ～ 12/5	ND	16	16	0.53	
			12/5 ～ 1/8	ND	7.3	7.3	0.21	
			1/8 ～ 2/5	ND	31	31	1.1	
			2/5 ～ 3/5	ND	30	30	1.1	
			3/5 ～ 4/3	9.9	24	33.9	1.2	
		27	4/3 ～ 5/8	ND	12	12	0.34	
			5/8 ～ 6/4	5.5	19	24.5	0.91	
降29	川内村　上川内	26	4/8 ～ 5/7	ND	ND	ND	ND	
			5/7 ～ 6/2	ND	13	13	0.50	
			6/2 ～ 7/1	ND	ND	ND	ND	
			7/1 ～ 8/5	ND	ND	ND	ND	
			8/5 ～ 9/2	ND	ND	ND	ND	
			9/2 ～ 10/6	ND	ND	ND	ND	
			10/6 ～ 11/6	ND	ND	ND	ND	
			11/6 ～ 12/5	ND	ND	ND	ND	
			12/5 ～ 1/6	ND	ND	ND	ND	
			1/6 ～ 2/3	ND	13	13	0.46	
			2/3 ～ 3/4	ND	ND	ND	ND	
			3/4 ～ 4/7	ND	ND	ND	ND	
		27	4/7 ～ 5/14	ND	ND	ND	ND	
			5/14 ～ 6/2	ND	ND	ND	ND	
降30	富岡町　富岡	26	4/3 ～ 5/1	49	140	189	6.8	
			5/1 ～ 6/2	60	170	230	7.2	
			6/2 ～ 7/1	100	250	350	12.1	
			7/1 ～ 8/1	32	93	125	4.0	
			8/1 ～ 9/1	33	75	108	3.5	
			9/1 ～ 10/1	50	150	200	6.7	
			10/1 ～ 11/4	94	230	324	9.5	
			11/4 ～ 12/1	12	31	43	1.6	
			12/1 ～ 1/5	90	290	380	10.9	
			1/5 ～ 2/2	98	370	468	16.7	
			2/2 ～ 3/2	110	320	430	15.4	
			3/2 ～ 4/2	23	87	110	3.5	
		27	4/2 ～ 5/1	17	55	72	2.5	
			5/1 ～ 6/1	20	80	100	3.2	

地点名	市町村	年度	採取期間	降下物量(MBq/km²)				備考
				^{134}Cs	^{137}Cs	^{134}Cs+^{137}Cs(※注)	日平均(^{134}Cs+^{137}Cs)	
降31	大熊町　大野	26	4/3 ～ 5/1	22	62	84	3.0	
			5/1 ～ 6/2	200	590	790	24.7	
			6/2 ～ 7/1	230	570	800	27.6	
			7/1 ～ 8/1	72	200	272	8.8	
			8/1 ～ 9/1	32	110	142	4.6	
			9/1 ～ 10/1	130	380	510	17.0	
			10/1 ～ 11/4	160	500	660	19.4	
			11/4 ～ 12/1	52	130	182	6.7	
			12/1 ～ 1/5	810	2900	3710	106	
			1/5 ～ 2/2	540	2000	2540	90.7	
			2/2 ～ 3/2	1200	4300	5500	196	
			3/2 ～ 4/2	160	620	780	25.2	
		27	4/2 ～ 5/1	16	60	76	2.6	
			5/1 ～ 6/1	92	340	432	13.9	
降32	双葉町　郡山	26	4/3 ～ 5/1	49	130	179	6.4	
			5/1 ～ 6/5	350	900	1250	35.7	
			6/5 ～ 7/4	66	170	236	8.1	
			7/4 ～ 8/4	170	590	760	24.5	
			8/4 ～ 9/4	110	290	400	12.9	
			9/4 ～ 10/3	52	180	232	8.0	
			10/3 ～ 11/7	110	330	440	12.6	
			11/7 ～ 12/4	22	40	62	2.3	
			12/4 ～ 1/8	7.0	21	28	0.80	
			1/8 ～ 2/5	21	59	80	2.9	
			2/5 ～ 3/5	91	320	411	14.7	
			3/5 ～ 4/3	70	260	330	11.4	
		27	4/3 ～ 5/8	70	240	310	8.9	
			5/8 ～ 6/4	63	270	333	12.3	
降33	葛尾村　柏原	26	4/8 ～ 5/7	37	87	124	4.3	
			5/7 ～ 6/2	61	180	241	9.3	
			6/2 ～ 7/1	ND	72	72	2.5	
			7/1 ～ 8/5	ND	73	73	2.1	
			8/5 ～ 9/2	ND	42	42	1.5	
			9/2 ～ 10/6	ND	44	44	1.3	
			10/6 ～ 11/6	97	300	397	12.8	
			11/6 ～ 12/5	55	160	215	7.4	
			12/5 ～ 1/6	27	90	117	3.7	
			1/6 ～ 2/3	42	89	131	4.7	
			2/3 ～ 3/4	43	130	173	6.0	
			3/4 ～ 4/7	25	110	135	4.0	
		27	4/7 ～ 5/14	81	280	361	9.8	
			5/14 ～ 6/2	8.3	24	32	1.7	
降34	浪江町　浪江	26	4/3 ～ 5/1	ND	43	43	1.5	
			5/1 ～ 6/5	39	130	169	4.8	
			6/5 ～ 7/4	ND	86	86	3.0	
			7/4 ～ 8/4	ND	29	29	0.9	
			8/4 ～ 9/4	ND	ND	ND	ND	
			9/4 ～ 10/3	ND	24	24	0.8	
			10/3 ～ 11/7	ND	51	51	1.5	
			11/7 ～ 12/4	17	69	86	3.2	
			12/4 ～ 1/8	6.4	21	27	0.8	
			1/8 ～ 2/5	21	80	101	3.6	
			2/5 ～ 3/5	63	190	253	9.0	
			3/5 ～ 4/3	28	88	116	4.0	
		27	4/3 ～ 5/8	ND	39	39	1.1	
			5/8 ～ 6/3	10	44	54	2.1	
降35	浪江町　津島	26	4/3 ～ 5/9	90	260	350	9.7	
			5/9 ～ 6/4	63	210	273	10.5	
			6/4 ～ 7/3	ND	81	81	2.8	
			7/3 ～ 8/7	46	94	140	4.0	
			8/7 ～ 9/4	34	93	127	4.5	
			9/4 ～ 10/2	46	140	186	6.6	
			10/2 ～ 11/10	ND	81	81	2.1	
			11/10 ～ 12/3	22	71	93	4.0	
			12/3 ～ 1/3	26	87	113	3.6	
			1/3 ～ 2/9	41	110	151	4.1	
			2/9 ～ 3/9	55	210	265	9.5	
			3/9 ～ 4/6	23	92	115	4.1	
		27	4/6 ～ 5/11	29	99	128	3.7	
			5/11 ～ 6/3	14	60	74	3.2	

地点名	市町村	年度	採取期間	降下物量(MBq/km²)				備考
				^{134}Cs	^{137}Cs	^{134}Cs+^{137}Cs(※注)	日平均(^{134}Cs+^{137}Cs)	
降36	南相馬市 小高区福浦	26	4/7 ～ 5/8	ND	30	30	1.0	
			5/8 ～ 6/5	16	45	61	2.2	
			6/5 ～ 7/7	ND	24	24	0.75	
			7/7 ～ 8/11	ND	21	21	0.60	
			8/11 ～ 9/8	ND	17	17	0.61	
			9/8 ～ 10/7	ND	37	37	1.3	
			10/7 ～ 11/11	ND	29	29	0.83	
			11/11 ～ 12/8	ND	17	17	0.63	
			12/8 ～ 1/14	9.3	31	40	1.1	
			1/14 ～ 2/10	ND	30	30	1.1	
			2/10 ～ 3/10	ND	40	40	1.4	
			3/10 ～ 4/9	ND	19	19	0.63	
		27	4/9 ～ 5/14	12	48	60	1.7	
			5/14 ～ 6/8	7.2	20	27	1.1	
降37	南相馬市 原町区原町	26	4/7 ～ 5/8	ND	18	18	0.58	
			5/8 ～ 6/9	ND	32	32	1.0	
			6/9 ～ 7/7	ND	ND	ND	ND	
			7/7 ～ 8/11	ND	24	24	0.69	
			8/11 ～ 9/8	ND	ND	ND	ND	
			9/8 ～ 10/7	ND	ND	ND	ND	
			10/7 ～ 11/11	ND	ND	ND	ND	
			11/11 ～ 12/8	ND	13	13	0.48	
			12/8 ～ 1/14	ND	35	35	0.95	
			1/14 ～ 2/10	ND	19	19	0.70	
			2/10 ～ 3/10	ND	27	27	0.96	
			3/10 ～ 4/9	ND	13	13	0.43	
		27	4/9 ～ 5/14	4.2	14	18.2	0.52	
			5/14 ～ 6/8	ND	9.5	9.5	0.38	
降38	南相馬市 原町区馬場	26	4/7 ～ 5/8	33	92	125	4.0	
			5/8 ～ 6/9	36	97	133	4.2	
			6/9 ～ 7/7	ND	32	32	1.1	
			7/7 ～ 8/11	55	120	175	5.0	
			8/11 ～ 9/8	ND	38	38	1.4	
			9/8 ～ 10/7	ND	ND	ND	ND	
			10/7 ～ 11/11	ND	22	22	0.63	
			11/11 ～ 12/8	ND	26	26	1.0	
			12/8 ～ 1/14	79	270	349	9.4	
			1/14 ～ 2/10	32	110	142	5.3	
			2/10 ～ 3/10	40	170	210	7.5	
			3/10 ～ 4/9	18	60	78	2.6	
		27	4/9 ～ 5/14	28	100	128	3.7	
			5/14 ～ 6/8	19	83	102	4.1	
降39	飯舘村　伊丹沢	26	4/7 ～ 5/9	60	170	230	7.2	
			5/9 ～ 6/4	35	110	145	5.6	
			6/4 ～ 7/3	ND	ND	ND	ND	
			7/3 ～ 8/7	ND	46	46	1.3	
			8/7 ～ 9/4	ND	ND	ND	ND	
			9/4 ～ 10/2	ND	35	35	1.3	
			10/2 ～ 11/10	ND	61	61	1.6	
			11/10 ～ 12/3	20	59	79	3.4	
			12/3 ～ 1/13	55	180	235	5.7	
			1/13 ～ 2/9	27	89	116	4.3	
			2/9 ～ 3/9	32	120	152	5.4	
			3/9 ～ 4/6	17	63	80	2.9	
		27	4/6 ～ 5/11	13	38	51	1.5	
			5/11 ～ 6/3	15	54	69	3.0	
降40	相馬市　玉野	26	4/7 ～ 5/8	14	42	56	1.8	
			5/8 ～ 6/9	ND	25	25	0.78	
			6/9 ～ 7/7	ND	ND	ND	ND	
			7/7 ～ 8/11	ND	ND	ND	ND	
			8/11 ～ 9/8	ND	17	17	0.61	
			9/8 ～ 10/7	ND	ND	ND	ND	
			10/7 ～ 11/11	ND	17	17	0.49	
			11/11 ～ 12/8	ND	26	26	1.0	
			12/8 ～ 1/14	36	89	125	3.4	
			1/14 ～ 2/10	ND	46	46	1.7	
			2/10 ～ 3/10	ND	ND	ND	ND	
			3/10 ～ 4/9	ND	13	13	0.43	
		27	4/9 ～ 5/14	18	54	72	2.1	
			5/14 ～ 6/8	ND	18	18	0.72	

地点名	市町村	年度	採取期間	降下物量(MBq/km²)				備考
				^{134}Cs	^{137}Cs	^{134}Cs+^{137}Cs(※注)	日平均(^{134}Cs+^{137}Cs)	
降41	伊達市　富成	26	4/7 ～ 5/8	110	280	390	12.6	
			5/8 ～ 6/9	140	360	500	15.6	
			6/9 ～ 7/3	ND	ND	ND	ND	
			7/3 ～ 8/7	ND	34	34	1.0	
			8/7 ～ 9/4	ND	ND	ND	ND	
			9/4 ～ 10/2	10	33	43	1.5	
			10/2 ～ 11/10	ND	49	49	1.3	
			11/10 ～ 12/3	ND	50	50	2.2	
			12/3 ～ 1/13	180	620	800	19.5	
			1/13 ～ 2/9	23	70	93	3.4	
			2/9 ～ 3/9	43	150	193	6.9	
			3/9 ～ 4/9	64	210	274	8.8	
		27	4/9 ～ 5/14	86	320	406	11.6	
			5/14 ～ 6/8	16	62	78	3.1	
降42	福島市　方木田	26	4/3 ～ 5/1	20	53	73	2.6	
			5/1 ～ 6/2	38	100	138	4.3	
			6/2 ～ 7/1	6.2	17	23.2	0.80	
			7/1 ～ 8/1	3.1	8.4	11.5	0.37	
			8/1 ～ 9/1	1.8	5.4	7.2	0.23	
			9/1 ～ 10/1	3.2	9.3	12.5	0.42	
			10/1 ～ 11/4	4.2	13	17	0.51	
			11/4 ～ 12/1	3.1	9.3	12	0.46	
			12/1 ～ 1/5	11	37	48	1.4	
			1/5 ～ 2/2	44	140	184	6.6	
			2/2 ～ 3/2	20	67	87	3.1	
			3/2 ～ 4/2	12	43	55	1.8	
		27	4/2 ～ 5/1	6.8	24	30.8	1.1	
			5/1 ～ 6/1	20	72	92	3.0	
降43	川俣町　樋ノ口	26	4/9 ～ 5/7	12	37	49	1.8	
			5/7 ～ 6/4	180	490	670	23.9	
			6/4 ～ 7/3	ND	ND	ND	ND	
			7/3 ～ 8/7	ND	ND	ND	ND	
			8/7 ～ 9/4	ND	ND	ND	ND	
			9/4 ～ 10/2	ND	ND	ND	ND	
			10/2 ～ 11/10	ND	ND	ND	ND	
			11/10 ～ 12/3	ND	15	15	0.65	
			12/3 ～ 1/13	ND	15	15	0.37	
			1/13 ～ 2/9	ND	14	14	0.52	
			2/9 ～ 3/9	ND	20	20	0.71	
			3/9 ～ 4/6	ND	8.8	8.8	0.31	
		27	4/6 ～ 5/11	ND	7.2	7.2	0.21	
			5/11 ～ 6/3	ND	6.0	6.0	0.26	
降44	川俣町　山木屋	26	4/3 ～ 5/7	35	110	145	4.3	
			5/7 ～ 6/4	29	75	104	3.7	
			6/4 ～ 7/3	ND	ND	ND	ND	
			7/3 ～ 8/7	ND	65	65	1.9	
			8/7 ～ 9/4	ND	55	55	2.0	
			9/4 ～ 10/2	ND	ND	ND	ND	
			10/2 ～ 11/10	ND	29	29	0.74	
			11/10 ～ 12/3	ND	22	22	0.96	
			12/3 ～ 1/13	ND	49	49	1.2	
			1/13 ～ 2/9	ND	36	36	1.3	
			2/9 ～ 3/9	ND	38	38	1.4	
			3/9 ～ 4/6	ND	27	27	1.0	
		27	4/6 ～ 5/11	13	43	56	1.6	
			5/11 ～ 6/3	13	39	52	2.3	
降45	田村市　都路	26	4/8 ～ 5/7	ND	17	17	0.59	
			5/7 ～ 6/2	ND	35	35	1.3	
			6/2 ～ 7/1	ND	ND	ND	ND	
			7/1 ～ 8/5	ND	ND	ND	ND	
			8/5 ～ 9/2	ND	ND	ND	ND	
			9/2 ～ 10/6	ND	ND	ND	ND	
			10/6 ～ 11/6	ND	ND	ND	ND	
			11/6 ～ 12/5	ND	ND	ND	ND	
			12/5 ～ 1/6	ND	25	25	0.78	
			1/6 ～ 2/3	ND	28	28	1.0	
			2/3 ～ 3/4	ND	20	20	0.69	
			3/4 ～ 4/7	ND	19	19	0.56	
		27	4/7 ～ 5/14	ND	16	16	0.43	
			5/14 ～ 6/2	7.0	24	31	1.6	

地点名	市町村	年度	採取期間	降下物量(MBq/km²)				備考
				^{134}Cs	^{137}Cs	^{134}Cs+^{137}Cs(※注)	日平均(^{134}Cs+^{137}Cs)	
降46	郡山市　朝日	26	4/4 ～ 5/1	7.7	29	36.7	1.4	27年度中に本地点から降47へ移転予定。測定値比較のため現在両地点より試料採取。
			5/1 ～ 6/3	ND	29	29	0.88	
			6/3 ～ 7/2	ND	ND	ND	ND	
			7/2 ～ 8/6	ND	13	13	0.37	
			8/6 ～ 9/1	ND	ND	ND	ND	
			9/1 ～ 10/2	9.3	25	34	1.1	
			10/2 ～ 11/4	ND	51	51	1.5	
			11/4 ～ 12/1	ND	ND	ND	ND	
			12/1 ～ 1/7	17	36	53	1.4	
			1/7 ～ 2/2	17	39	56	2.2	
			2/2 ～ 3/2	13	46	59	2.1	
			3/2 ～ 4/7	ND	35	35	1.0	
		27	4/7 ～ 5/12	4.0	12	16	0.46	
			5/12 ～ 6/1	5.6	21	27	1.3	
降47	郡山市　麓山	27	4/8 ～ 5/12	5.0	14	19	0.56	
			5/12 ～ 6/1	9.0	38	47	2.4	
降48	白河市　昭和町	26	4/4 ～ 5/1	ND	27	27	1.0	
			5/1 ～ 6/3	110	310	420	12.7	
			6/3 ～ 7/2	ND	36	36	1.2	
			7/2 ～ 8/6	ND	38	38	1.1	
			8/6 ～ 9/1	ND	ND	ND	ND	
			9/1 ～ 10/2	12	45	57	1.8	
			10/2 ～ 11/4	ND	ND	ND	ND	
			11/4 ～ 12/1	ND	9.1	9.1	0.34	
			12/1 ～ 1/7	16	69	85	2.3	
			1/7 ～ 2/2	55	180	235	9.0	
			2/2 ～ 3/2	38	160	198	7.1	
			3/2 ～ 4/7	ND	31	31	0.86	
		27	4/7 ～ 5/12	13	42	55	1.6	
			5/12 ～ 6/1	12	46	58	2.9	
降49	会津若松市　追手町	26	4/4 ～ 5/1	ND	ND	ND	ND	
			5/1 ～ 6/3	ND	ND	ND	ND	
			6/3 ～ 7/2	ND	ND	ND	ND	
			7/2 ～ 8/6	ND	ND	ND	ND	
			8/6 ～ 9/1	ND	ND	ND	ND	
			9/1 ～ 10/2	ND	ND	ND	ND	
			10/2 ～ 11/4	ND	ND	ND	ND	
			11/4 ～ 12/2	ND	ND	ND	ND	
			12/2 ～ 1/7	ND	ND	ND	ND	
			1/7 ～ 2/6	ND	ND	ND	ND	
			2/6 ～ 3/3	ND	ND	ND	ND	
			3/3 ～ 4/8	ND	ND	ND	ND	
		27	4/8 ～ 5/13	ND	ND	ND	ND	
			5/13 ～ 6/4	ND	ND	ND	ND	
降50	南会津町　田島	26	4/4 ～ 5/1	ND	ND	ND	ND	
			5/1 ～ 6/3	ND	ND	ND	ND	
			6/3 ～ 7/2	ND	ND	ND	ND	
			7/2 ～ 8/6	ND	ND	ND	ND	
			8/6 ～ 9/1	ND	ND	ND	ND	
			9/1 ～ 10/2	ND	ND	ND	ND	
			10/2 ～ 11/4	ND	ND	ND	ND	
			11/4 ～ 12/2	ND	ND	ND	ND	
			12/2 ～ 1/7	ND	ND	ND	ND	
			1/7 ～ 2/6	ND	ND	ND	ND	
			2/6 ～ 3/3	ND	ND	ND	ND	
			3/3 ～ 4/8	ND	ND	ND	ND	
		27	4/8 ～ 5/13	ND	ND	ND	ND	
			5/13 ～ 6/4	ND	ND	ND	ND	

(※)^{134}CsがNDの場合は^{134}Csの数値を0として扱う。

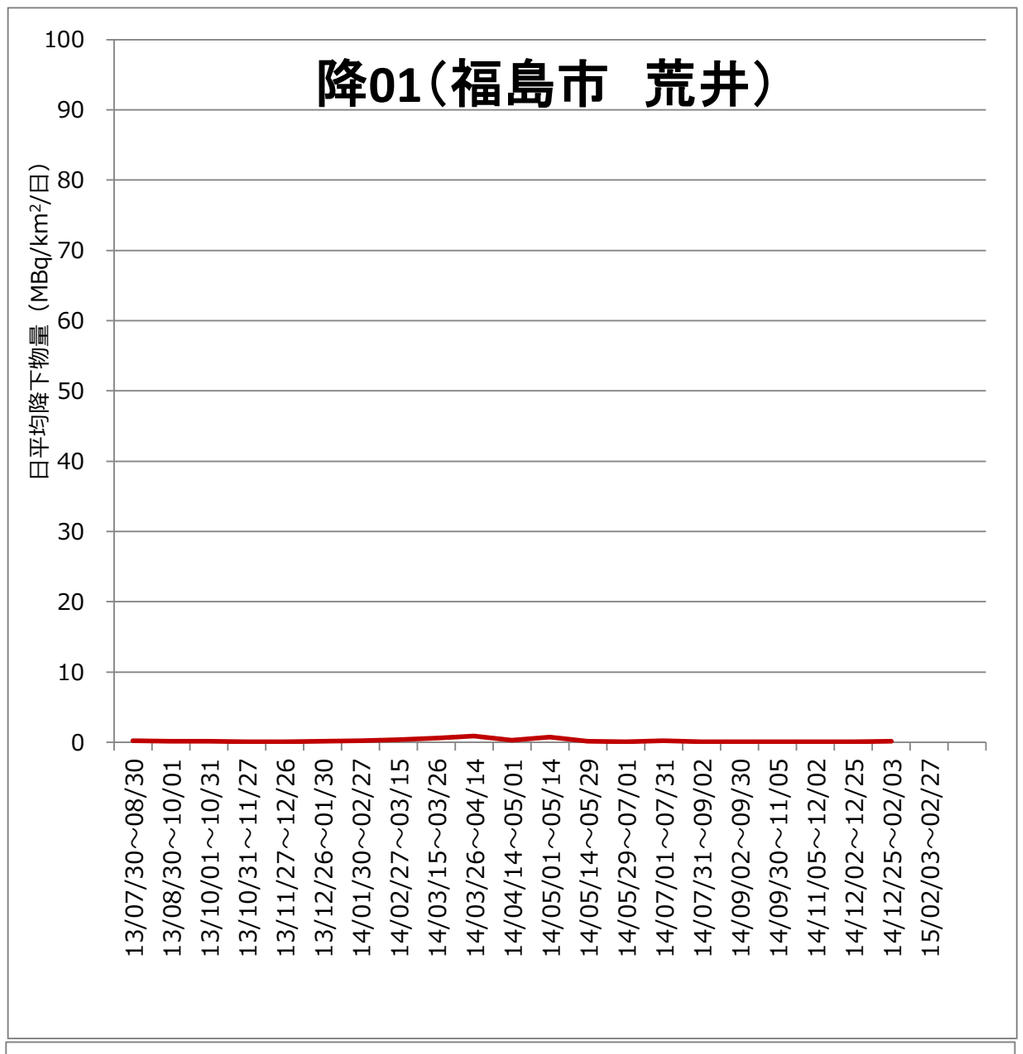

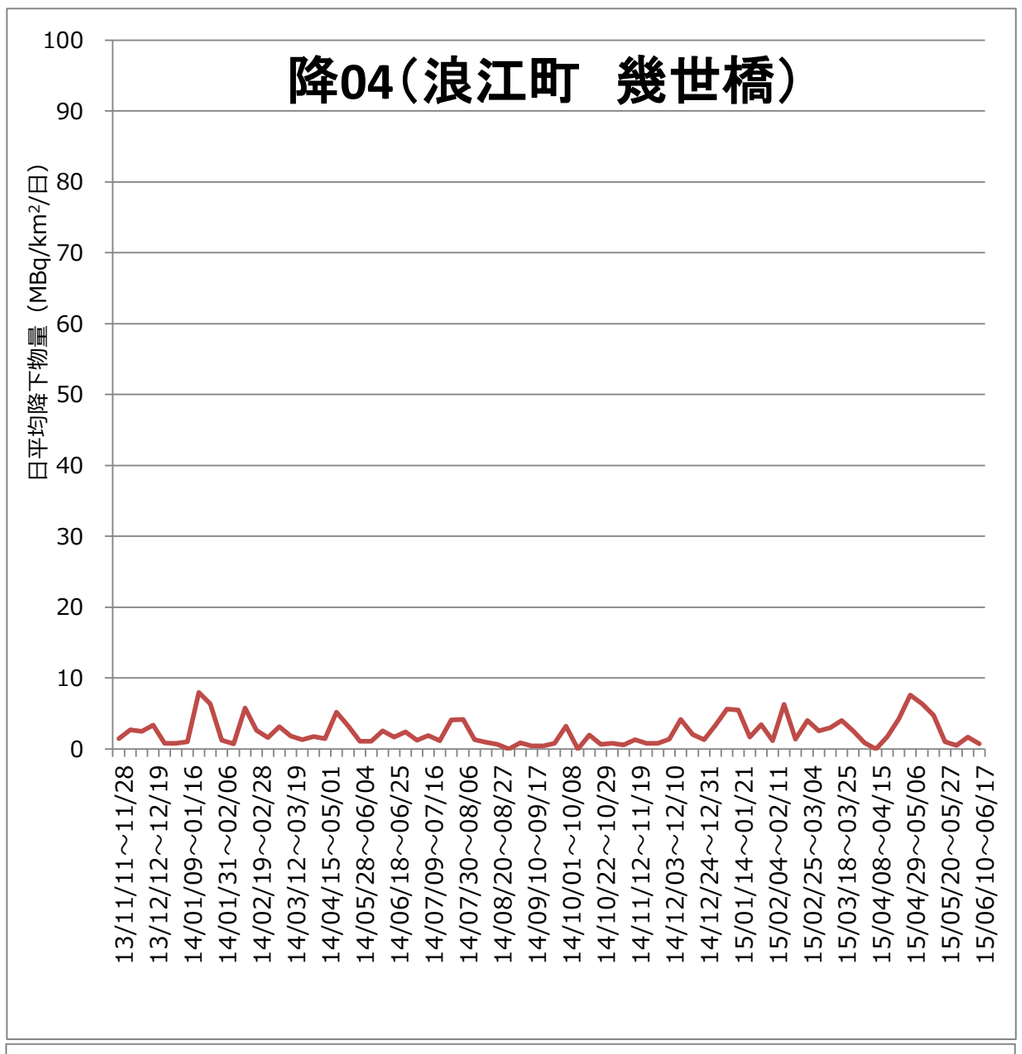

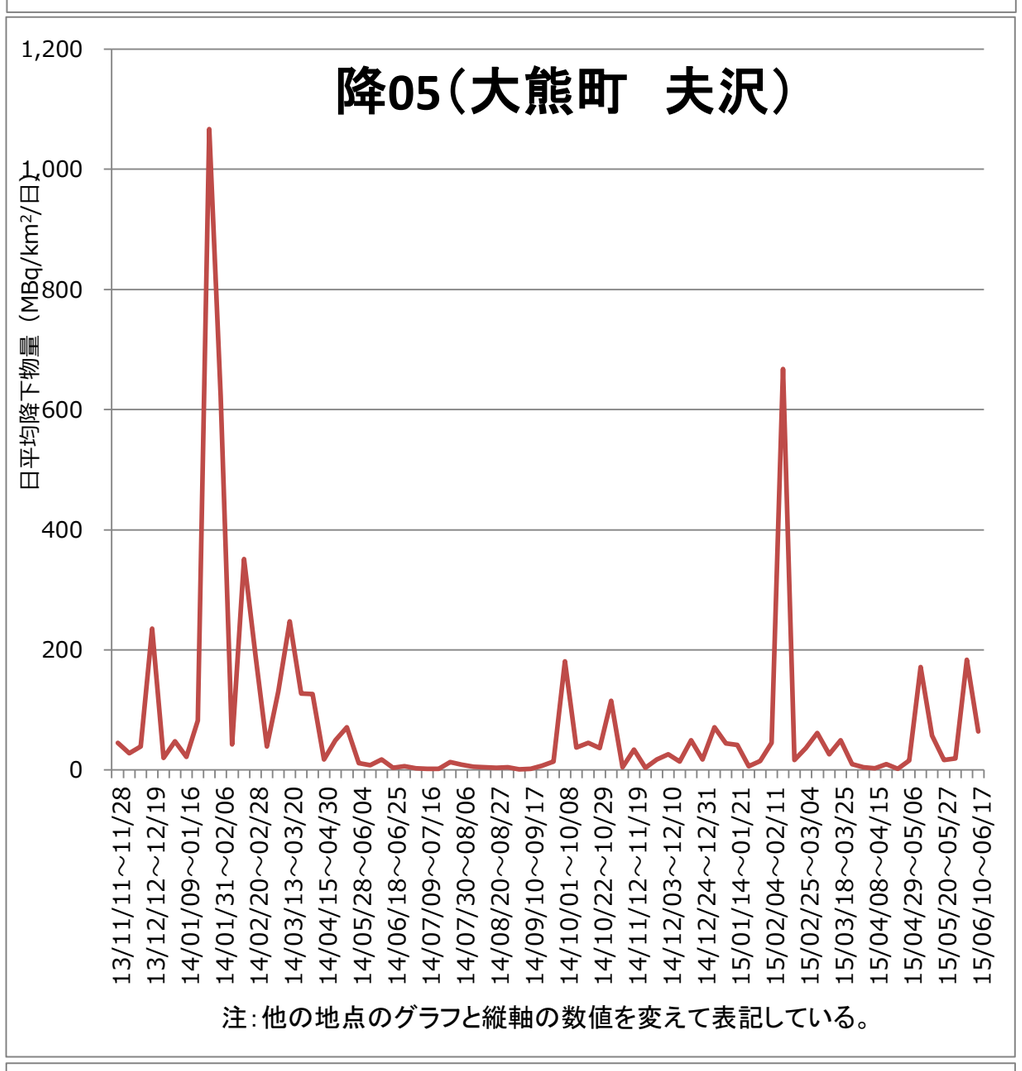

注：他の地点のグラフと縦軸の数値を変えて表記している。

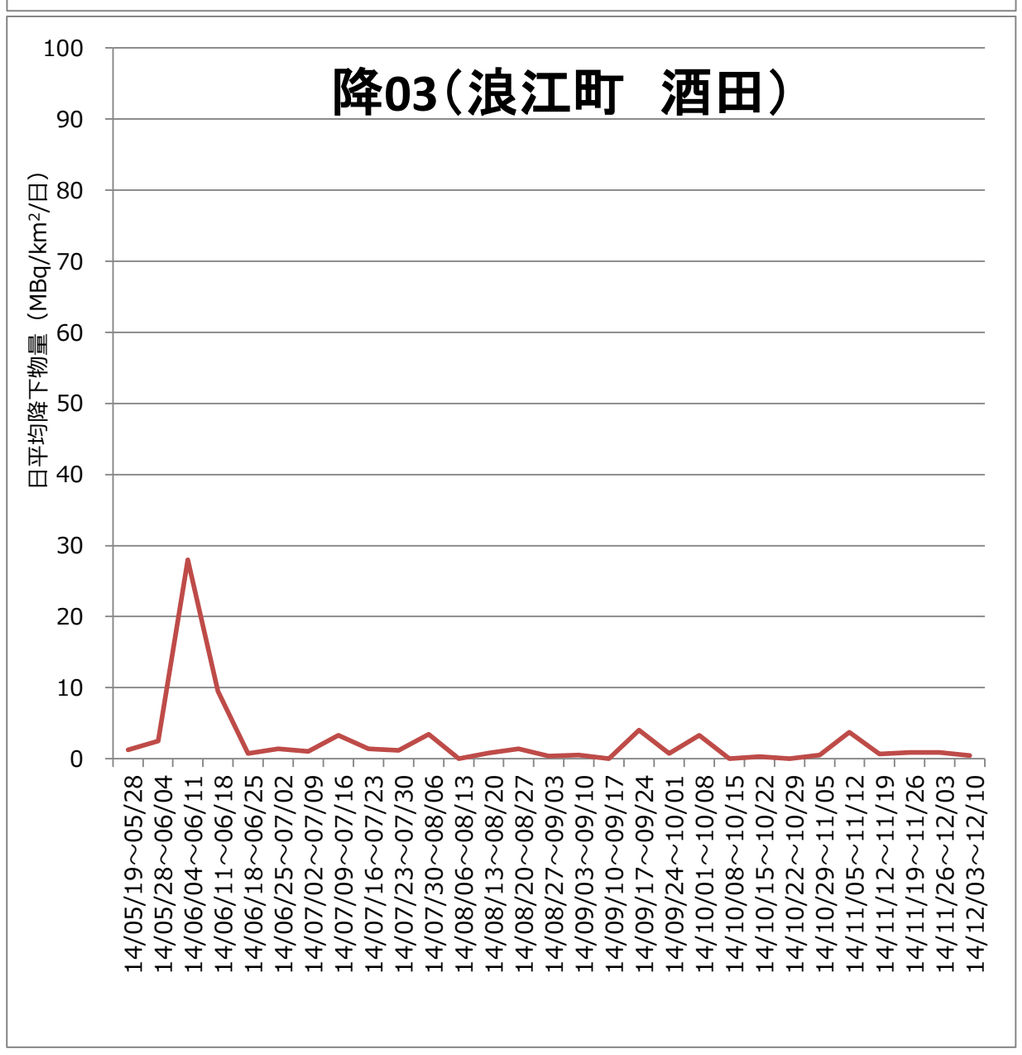

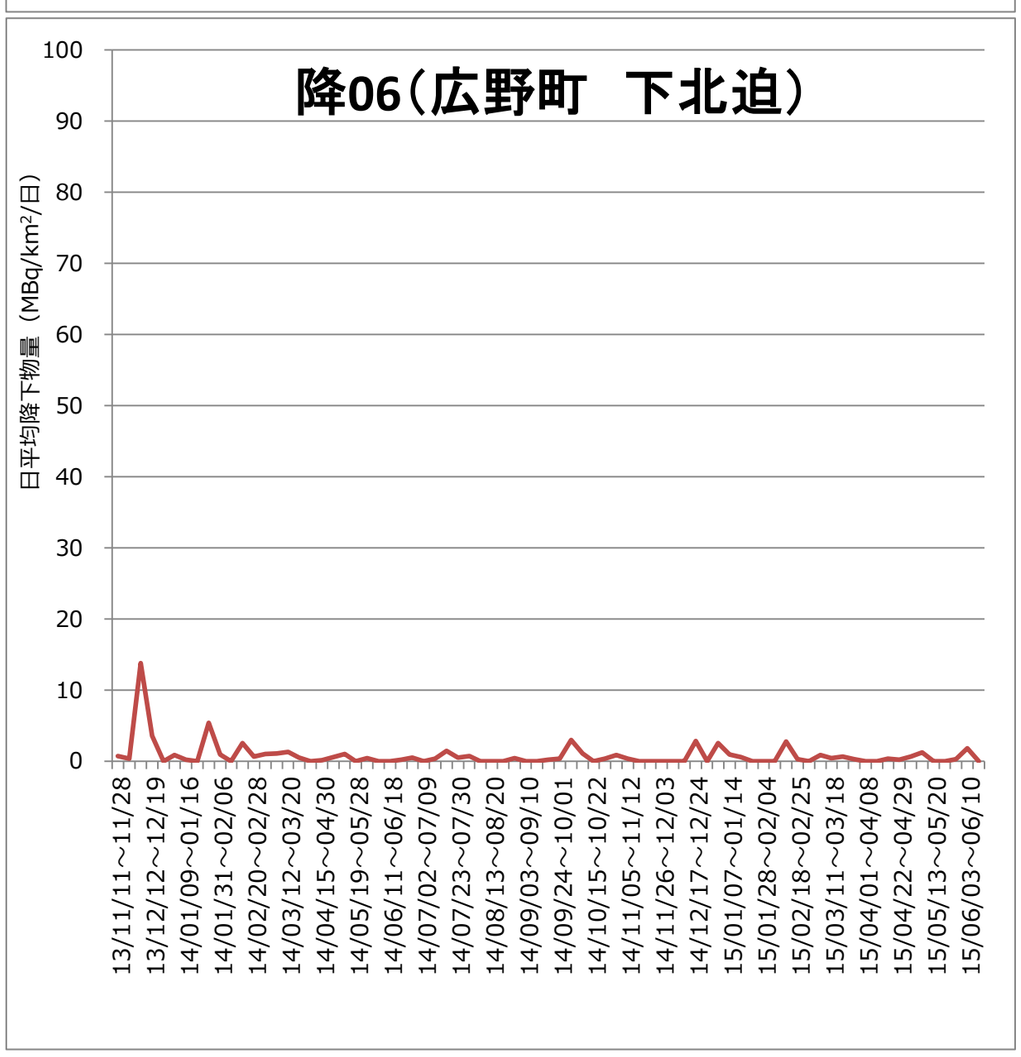

降07（双葉町　新山）
日平均降下物量（MBq/km²/日）
100
90
80
70
60
50
40
30
20
10
0
15/01/21～01/28
15/01/28～02/04
15/02/04～02/11
15/02/11～02/18
15/02/18～02/25
15/02/25～03/04
15/03/04～03/11
15/03/11～03/18
15/03/18～03/25
15/03/25～04/01
15/04/01～04/08
15/04/08～04/15
15/04/15～04/22
15/04/22～04/29
15/04/29～05/06
15/05/06～05/13
15/05/13～05/20
15/05/20～05/27
15/05/27～06/03
15/06/03～06/10
15/06/10～06/17

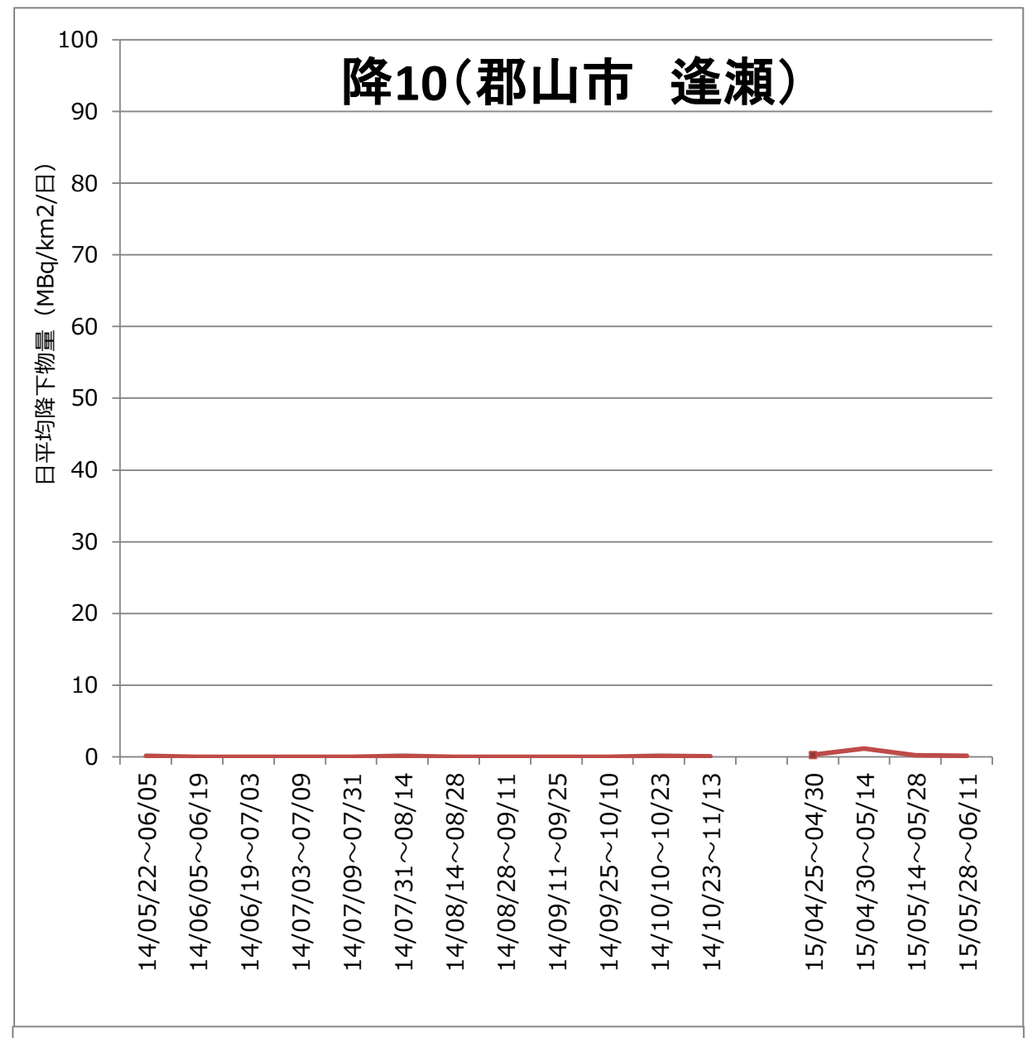
降10（郡山市　逢瀬）
日平均降下物量（MBq/km2/日）
100
90
80
70
60
50
40
30
20
10
0
14/05/22～06/05
14/06/05～06/19
14/06/19～07/03
14/07/03～07/09
14/07/09～07/31
14/07/31～08/14
14/08/14～08/28
14/08/28～09/11
14/09/11～09/25
14/09/25～10/10
14/10/10～10/23
14/10/23～11/13
15/04/25～04/30
15/04/30～05/14
15/05/14～05/28
15/05/28～06/11

降08（会津坂下町　見明）
日平均降下物量（MBq/km²/日）
100
90
80
70
60
50
40
30
20
10
0
12/12/19～01/18
13/01/18～01/24
13/01/24～01/28
13/01/28～02/15
13/02/15～02/26
13/02/26～04/05
13/04/05～05/01
13/05/01～05/31
13/05/31～07/01
13/07/01～07/31
13/07/31～08/30
13/08/30～09/30
13/09/30～10/31
13/10/31～11/27
13/11/27～12/26
13/12/26～01/30
14/01/30～02/27
14/02/27～03/27
14/03/27～05/01
14/05/01～05/29
14/05/29～07/02
14/07/02～07/31
14/07/31～09/02
14/09/02～09/30
14/09/30～11/05
14/11/05～12/02
14/12/02～12/25
14/12/25～02/03
15/02/03～02/27

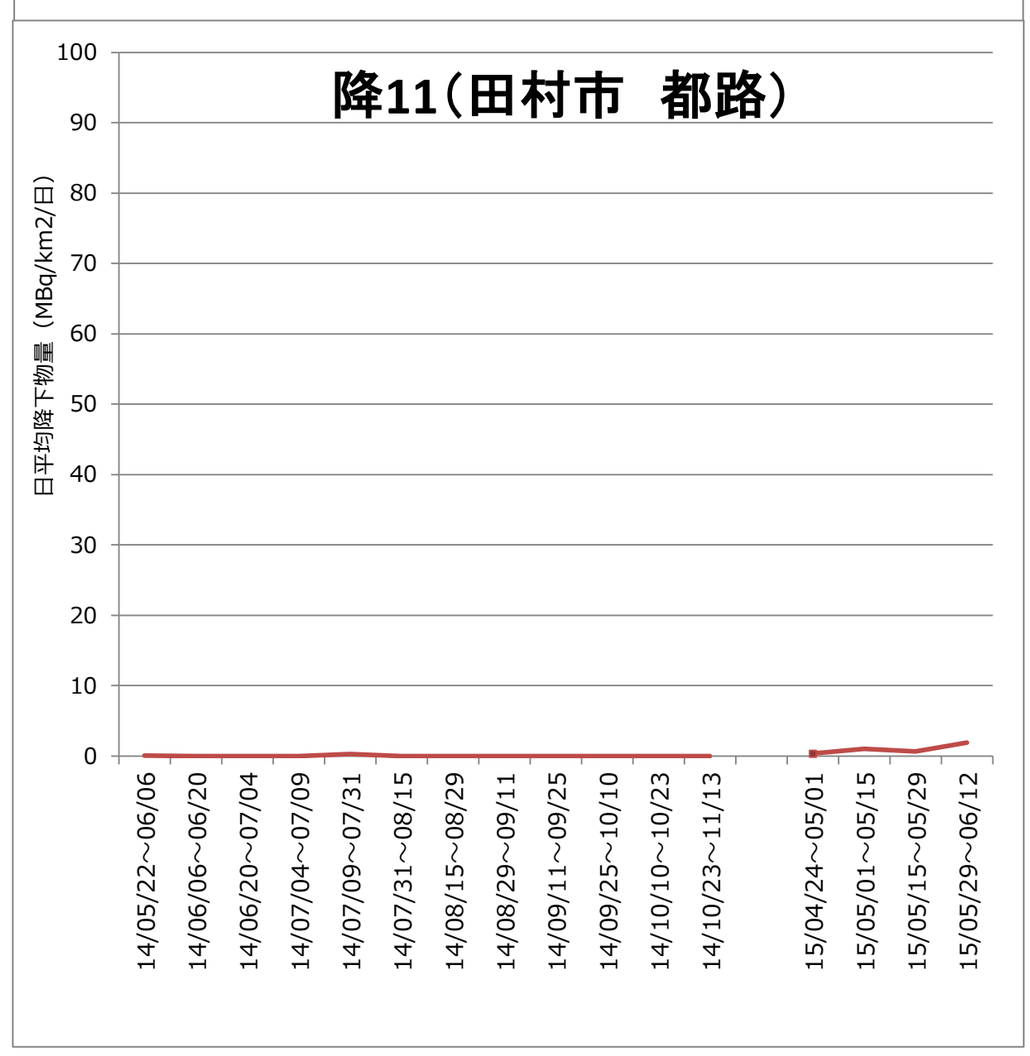
降11（田村市　都路）
日平均降下物量（MBq/km2/日）
100
90
80
70
60
50
40
30
20
10
0
14/05/22～06/06
14/06/06～06/20
14/06/20～07/04
14/07/04～07/09
14/07/09～07/31
14/07/31～08/15
14/08/15～08/29
14/08/29～09/11
14/09/11～09/25
14/09/25～10/10
14/10/10～10/23
14/10/23～11/13
15/04/24～05/01
15/05/01～05/15
15/05/15～05/29
15/05/29～06/12

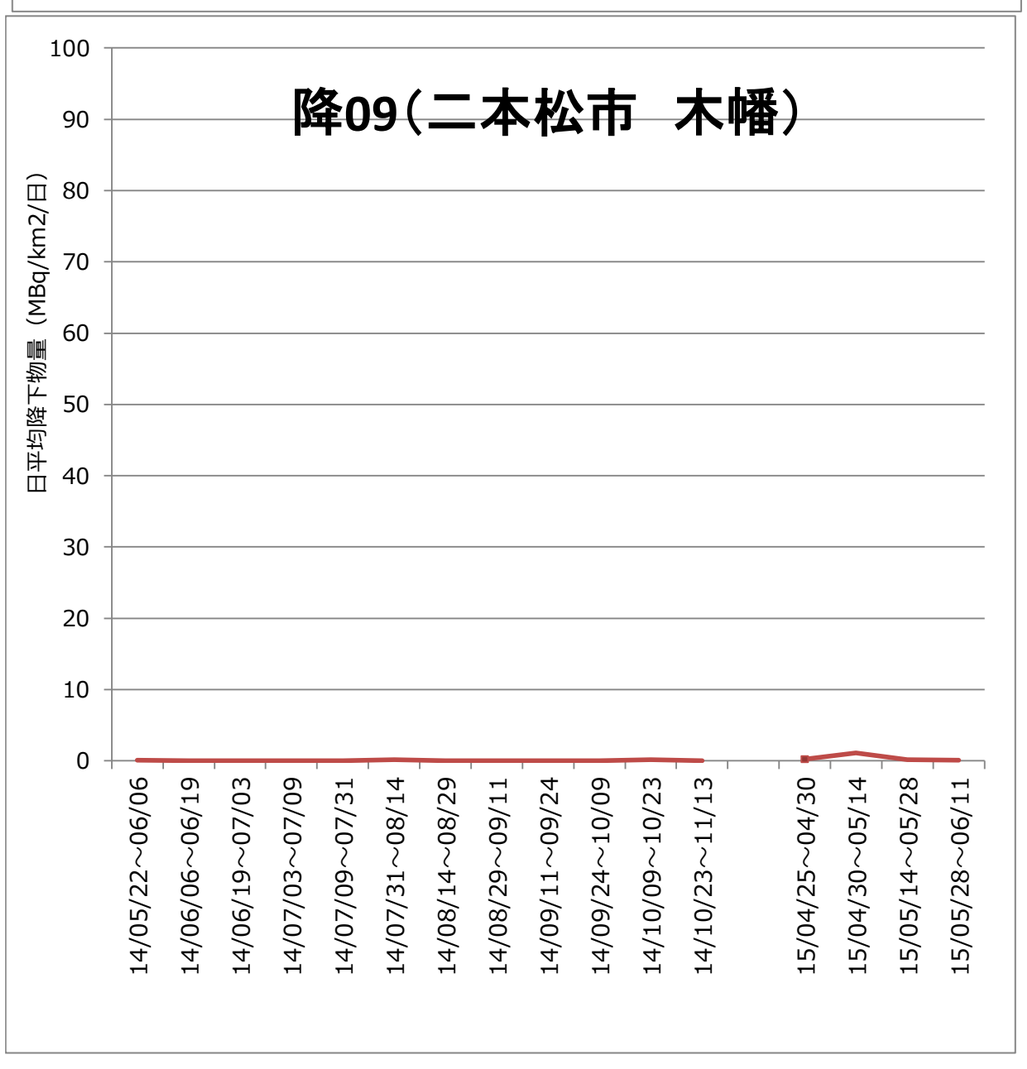
降09（二本松市　木幡）
日平均降下物量（MBq/km2/日）
100
90
80
70
60
50
40
30
20
10
0
14/05/22～06/06
14/06/06～06/19
14/06/19～07/03
14/07/03～07/09
14/07/09～07/31
14/07/31～08/14
14/08/14～08/29
14/08/29～09/11
14/09/11～09/24
14/09/24～10/09
14/10/09～10/23
14/10/23～11/13
15/04/25～04/30
15/04/30～05/14
15/05/14～05/28
15/05/28～06/11

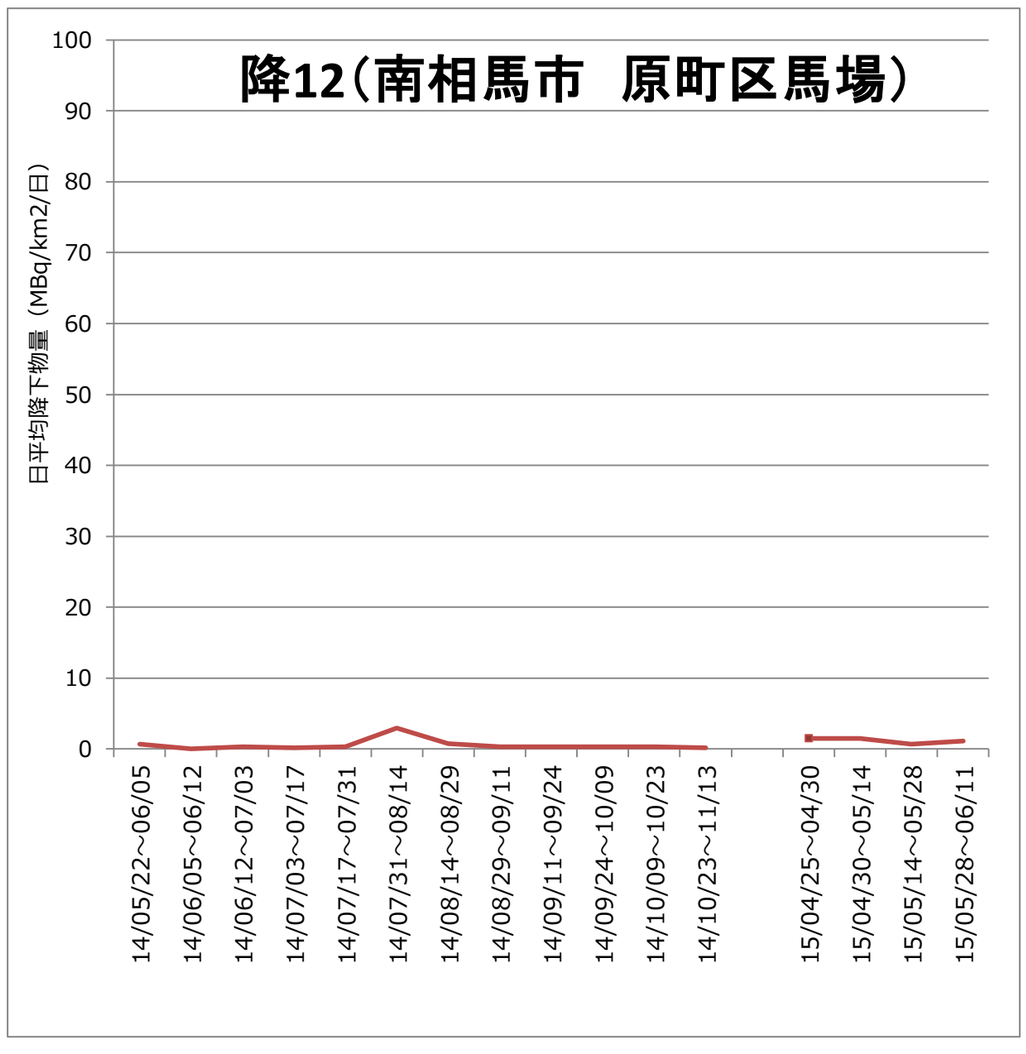
降12（南相馬市　原町区馬場）
日平均降下物量（MBq/km2/日）
100
90
80
70
60
50
40
30
20
10
0
14/05/22～06/05
14/06/05～06/12
14/06/12～07/03
14/07/03～07/17
14/07/17～07/31
14/07/31～08/14
14/08/14～08/29
14/08/29～09/11
14/09/11～09/24
14/09/24～10/09
14/10/09～10/23
14/10/23～11/13
15/04/25～04/30
15/04/30～05/14
15/05/14～05/28
15/05/28～06/11

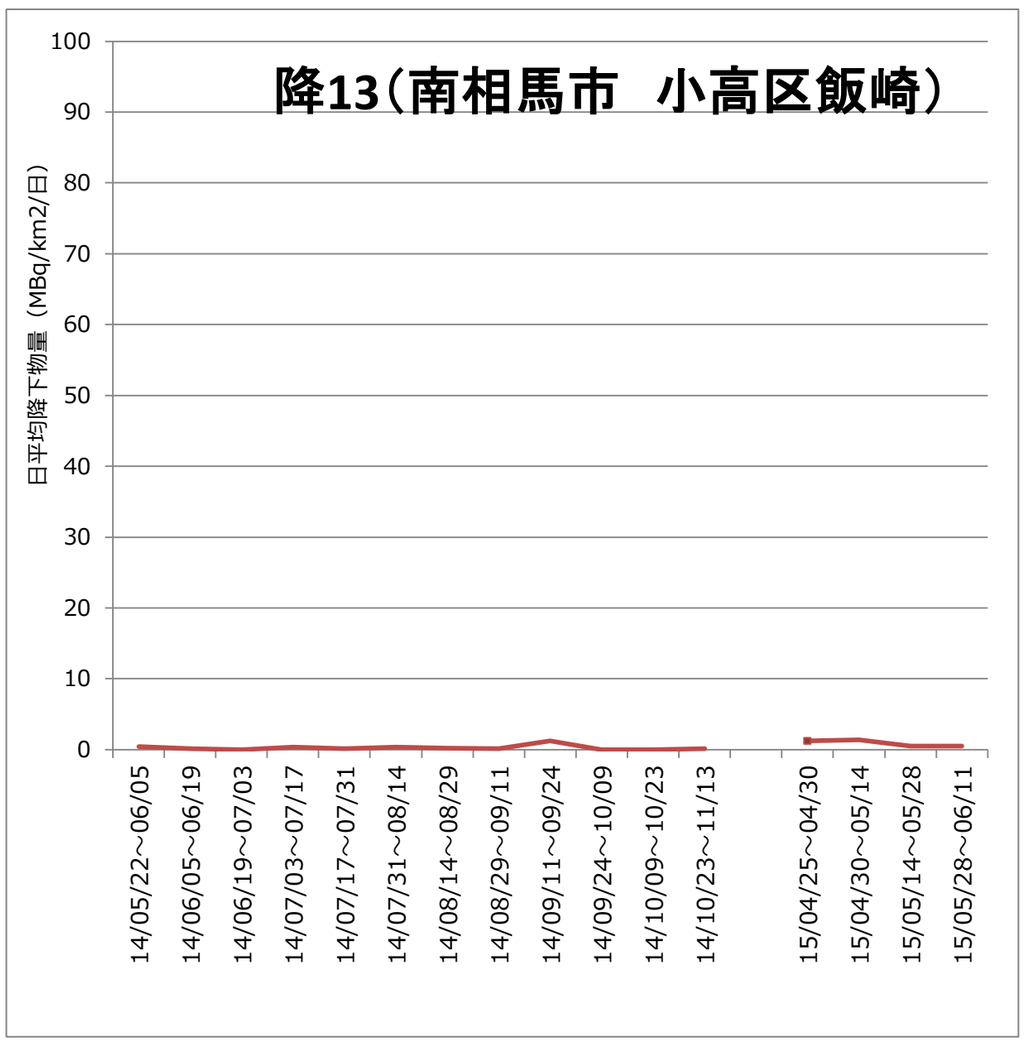
降13（南相馬市　小高区飯崎）
日平均降下物量（MBq/km2/日）
100
90
80
70
60
50
40
30
20
10
0
14/05/22～06/05
14/06/05～06/19
14/06/19～07/03
14/07/03～07/17
14/07/17～07/31
14/07/31～08/14
14/08/14～08/29
14/08/29～09/11
14/09/11～09/24
14/09/24～10/09
14/10/09～10/23
14/10/23～11/13
15/04/25～04/30
15/04/30～05/14
15/05/14～05/28
15/05/28～06/11

降16（南相馬市　小高区耳谷）
日平均降下物量（MBq/km2/日）
100
90
80
70
60
50
40
30
20
10
0
14/05/22～06/05
14/06/05～06/19
14/06/19～07/03
14/07/03～07/17
14/07/17～07/31
14/07/31～08/14
14/08/14～08/29
14/08/29～09/11
14/09/11～09/24
14/09/24～10/09
14/10/09～10/23
14/10/23～11/13
15/04/25～04/30
15/04/30～05/14
15/05/14～05/28
15/05/28～06/11

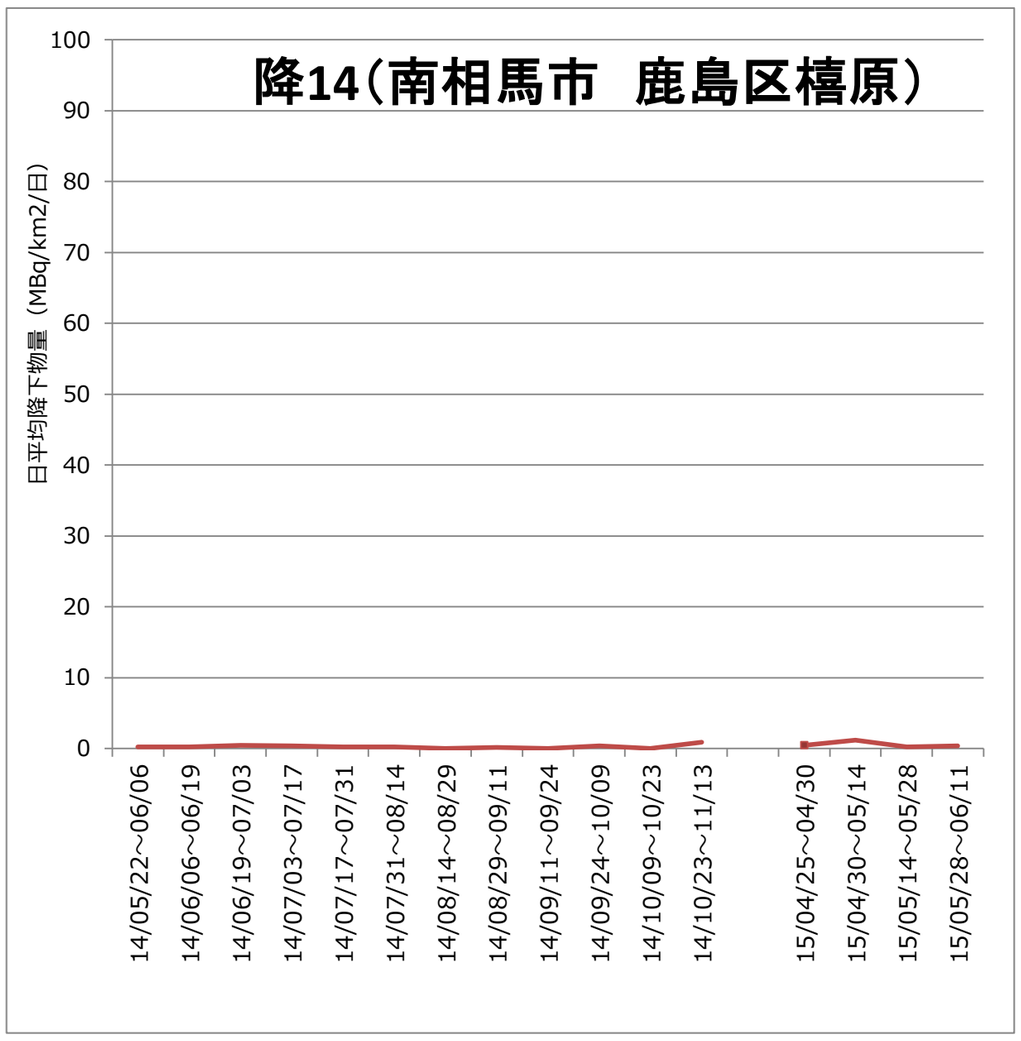
降14（南相馬市　鹿島区槻原）
日平均降下物量（MBq/km2/日）
100
90
80
70
60
50
40
30
20
10
0
14/05/22～06/06
14/06/06～06/19
14/06/19～07/03
14/07/03～07/17
14/07/17～07/31
14/07/31～08/14
14/08/14～08/29
14/08/29～09/11
14/09/11～09/24
14/09/24～10/09
14/10/09～10/23
14/10/23～11/13
15/04/25～04/30
15/04/30～05/14
15/05/14～05/28
15/05/28～06/11

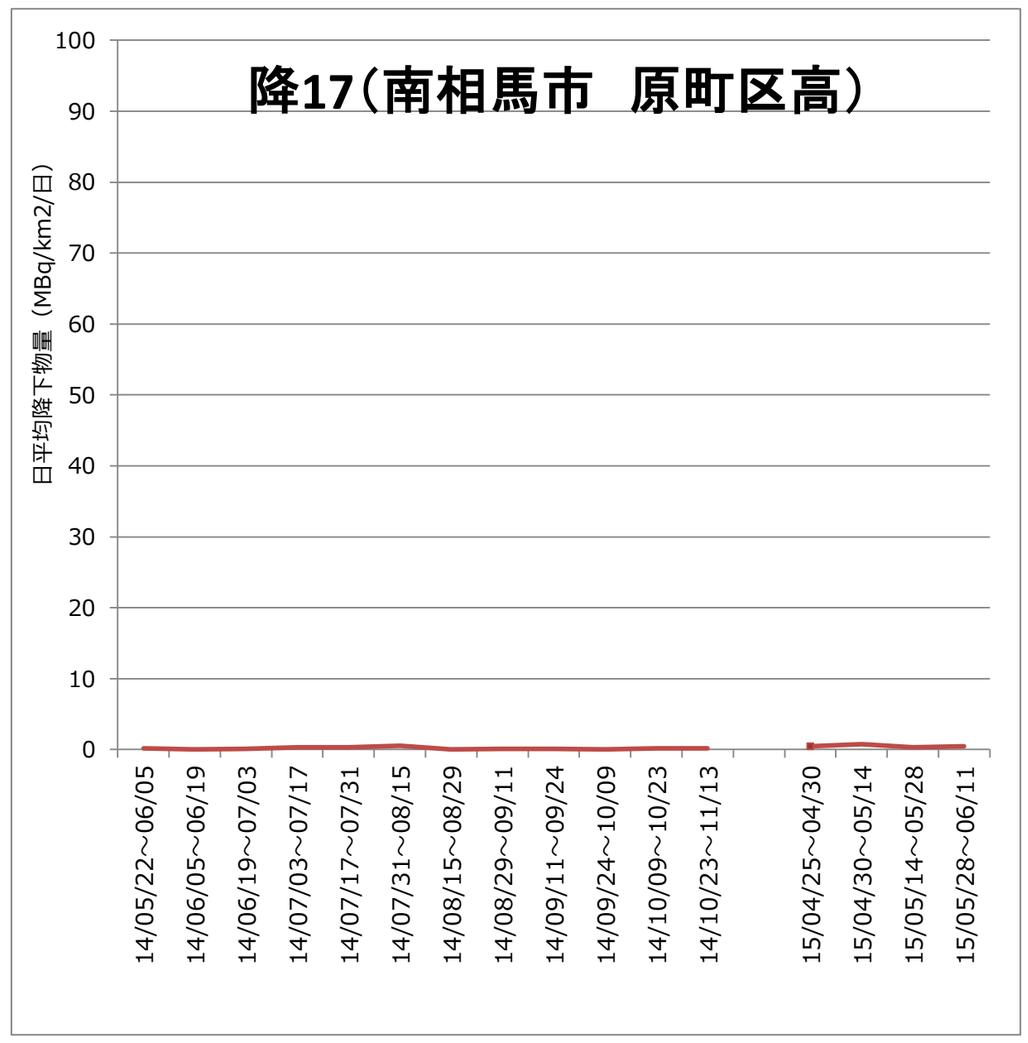
降17（南相馬市　原町区高）
日平均降下物量（MBq/km2/日）
100
90
80
70
60
50
40
30
20
10
0
14/05/22～06/05
14/06/05～06/19
14/06/19～07/03
14/07/03～07/17
14/07/17～07/31
14/07/31～08/15
14/08/15～08/29
14/08/29～09/11
14/09/11～09/24
14/09/24～10/09
14/10/09～10/23
14/10/23～11/13
15/04/25～04/30
15/04/30～05/14
15/05/14～05/28
15/05/28～06/11

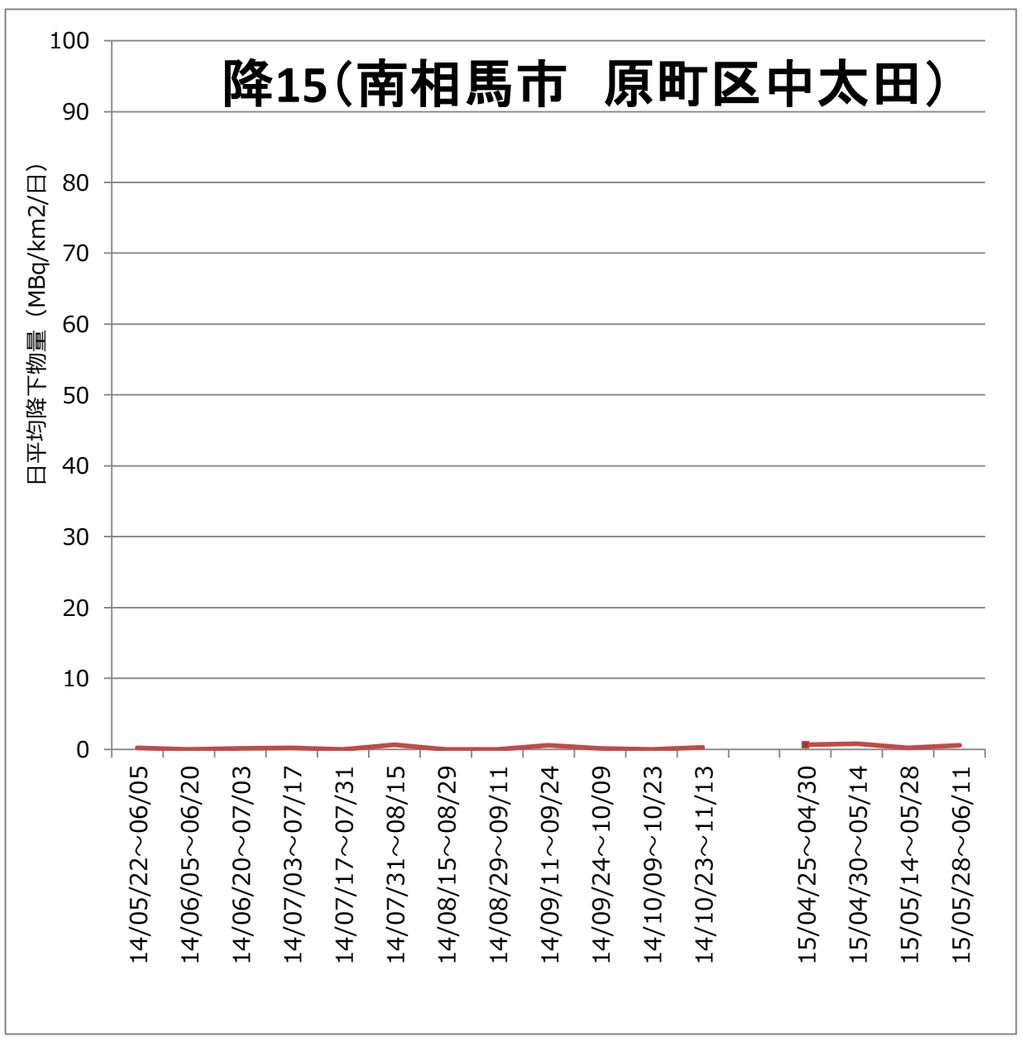
降15（南相馬市　原町区中太田）
日平均降下物量（MBq/km2/日）
100
90
80
70
60
50
40
30
20
10
0
14/05/22～06/05
14/06/05～06/20
14/06/20～07/03
14/07/03～07/17
14/07/17～07/31
14/07/31～08/15
14/08/15～08/29
14/08/29～09/11
14/09/11～09/24
14/09/24～10/09
14/10/09～10/23
14/10/23～11/13
15/04/25～04/30
15/04/30～05/14
15/05/14～05/28
15/05/28～06/11

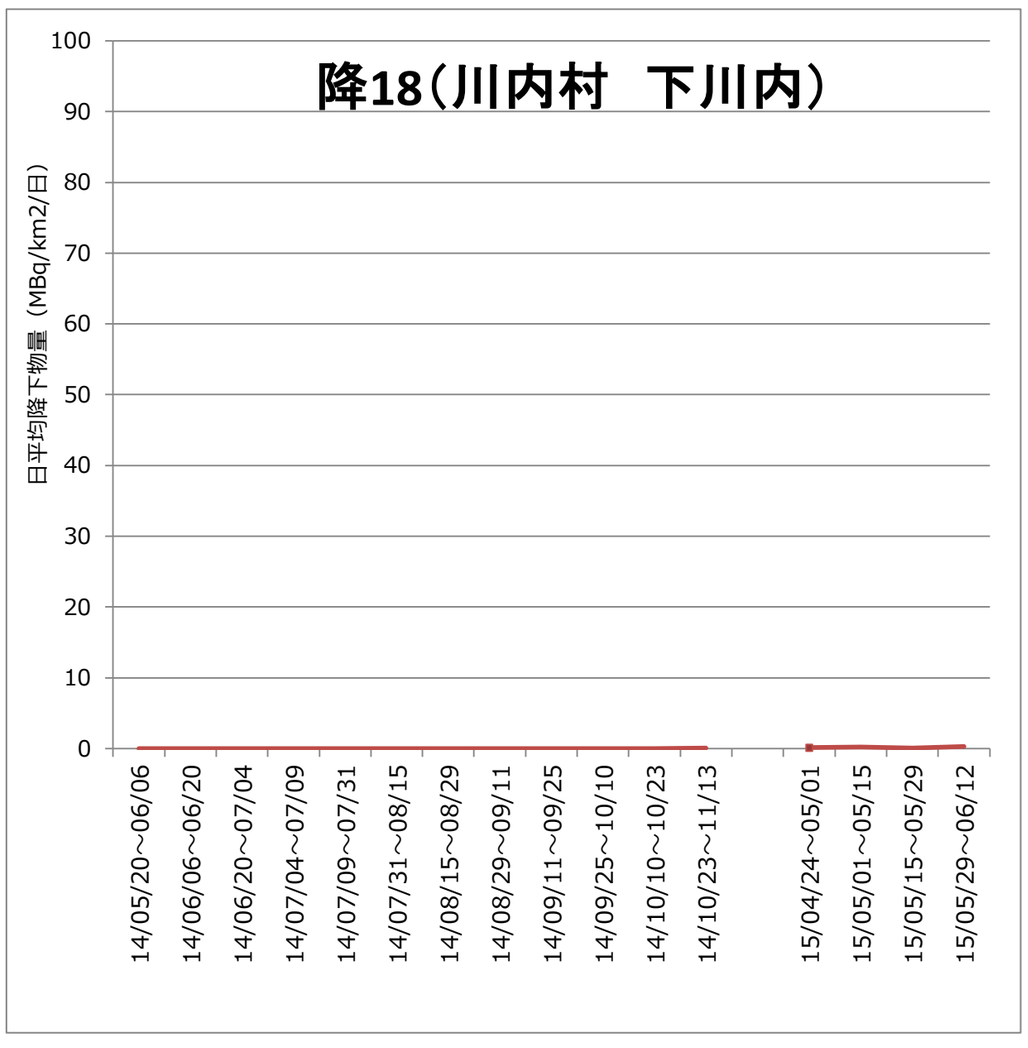
降18（川内村　下川内）
日平均降下物量（MBq/km2/日）
100
90
80
70
60
50
40
30
20
10
0
14/05/20～06/06
14/06/06～06/20
14/06/20～07/04
14/07/04～07/09
14/07/09～07/31
14/07/31～08/15
14/08/15～08/29
14/08/29～09/11
14/09/11～09/25
14/09/25～10/10
14/10/10～10/23
14/10/23～11/13
15/04/24～05/01
15/05/01～05/15
15/05/15～05/29
15/05/29～06/12

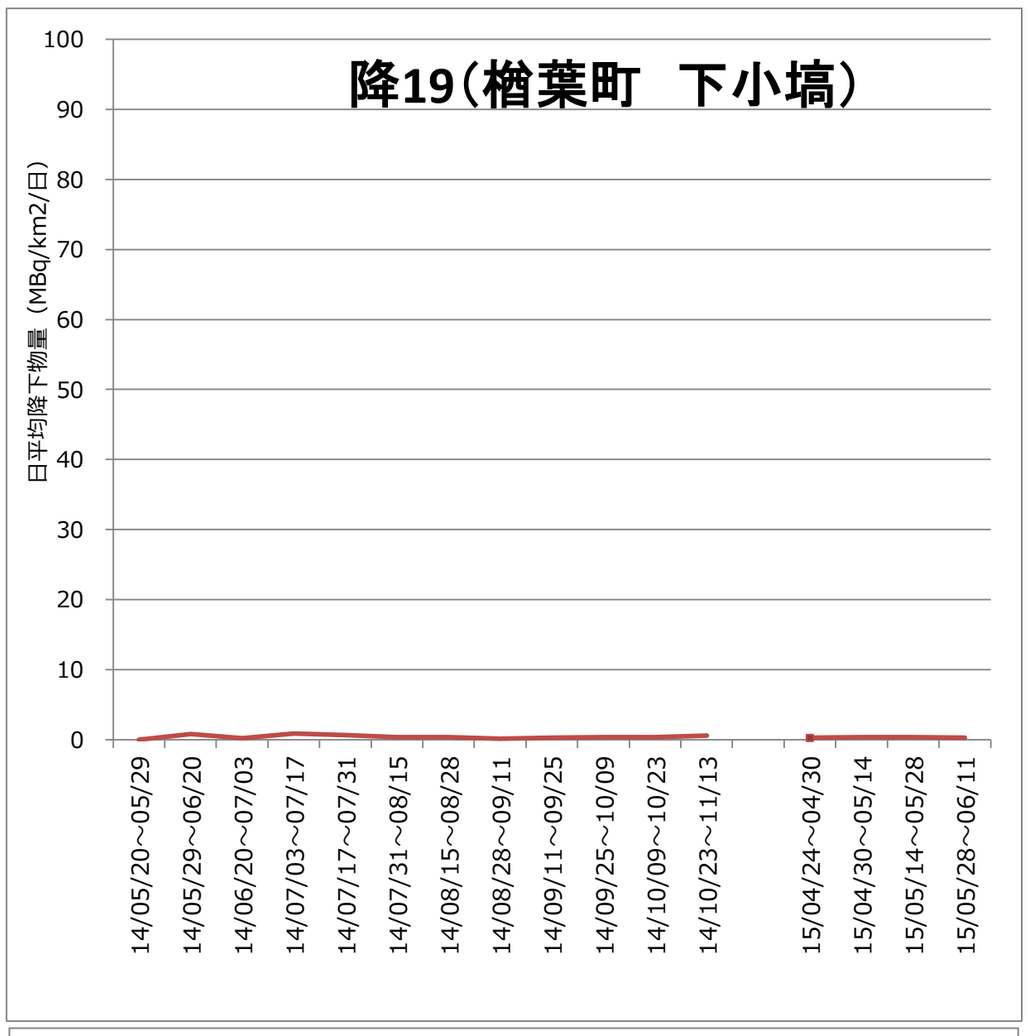
降19（楢葉町　下小塙）
日平均降下物量（MBq/km2/日）
100
90
80
70
60
50
40
30
20
10
0
14/05/20～05/29
14/05/29～06/20
14/06/20～07/03
14/07/03～07/17
14/07/17～07/31
14/07/31～08/15
14/08/15～08/28
14/08/28～09/11
14/09/11～09/25
14/09/25～10/09
14/10/09～10/23
14/10/23～11/13
15/04/24～04/30
15/04/30～05/14
15/05/14～05/28
15/05/28～06/11

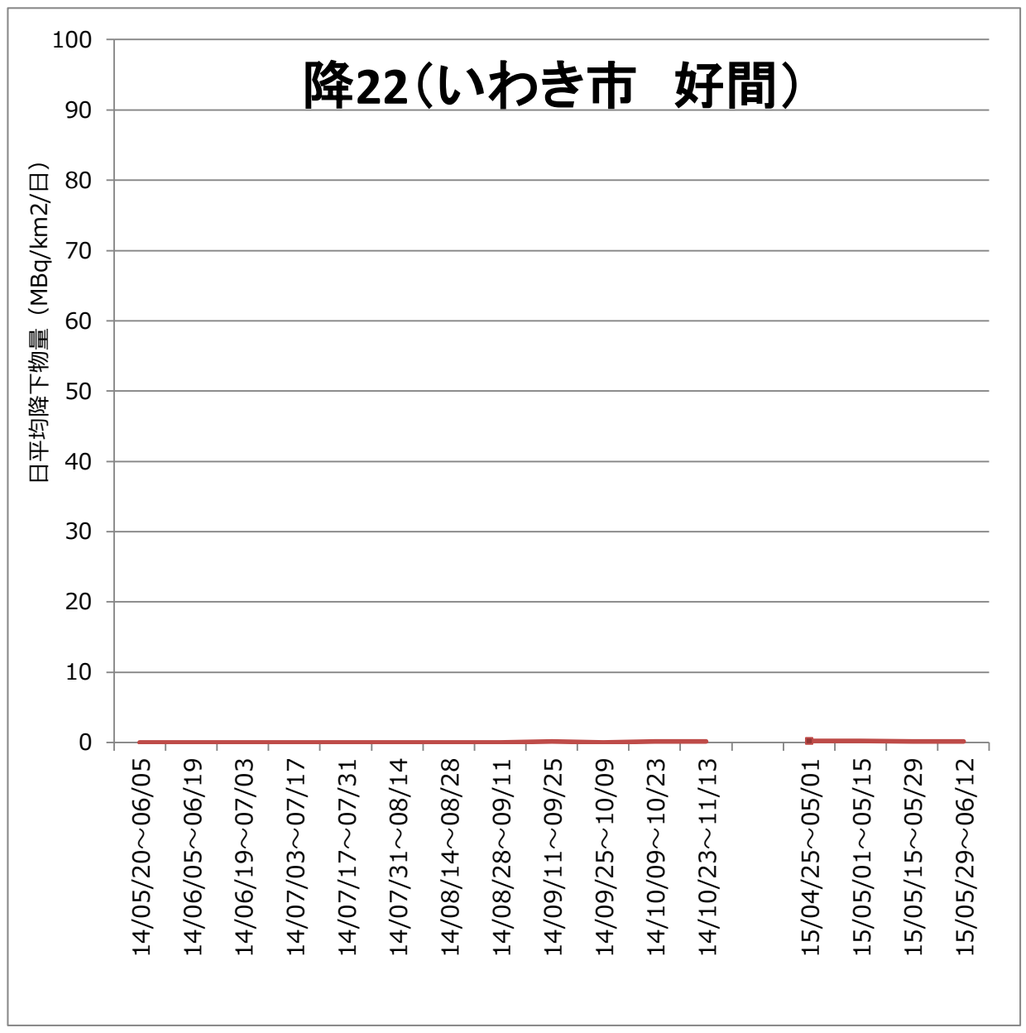
降22（いわき市　好間）
日平均降下物量（MBq/km2/日）
100
90
80
70
60
50
40
30
20
10
0
14/05/20～06/05
14/06/05～06/19
14/06/19～07/03
14/07/03～07/17
14/07/17～07/31
14/07/31～08/14
14/08/14～08/28
14/08/28～09/11
14/09/11～09/25
14/09/25～10/09
14/10/09～10/23
14/10/23～11/13
15/04/25～05/01
15/05/01～05/15
15/05/15～05/29
15/05/29～06/12

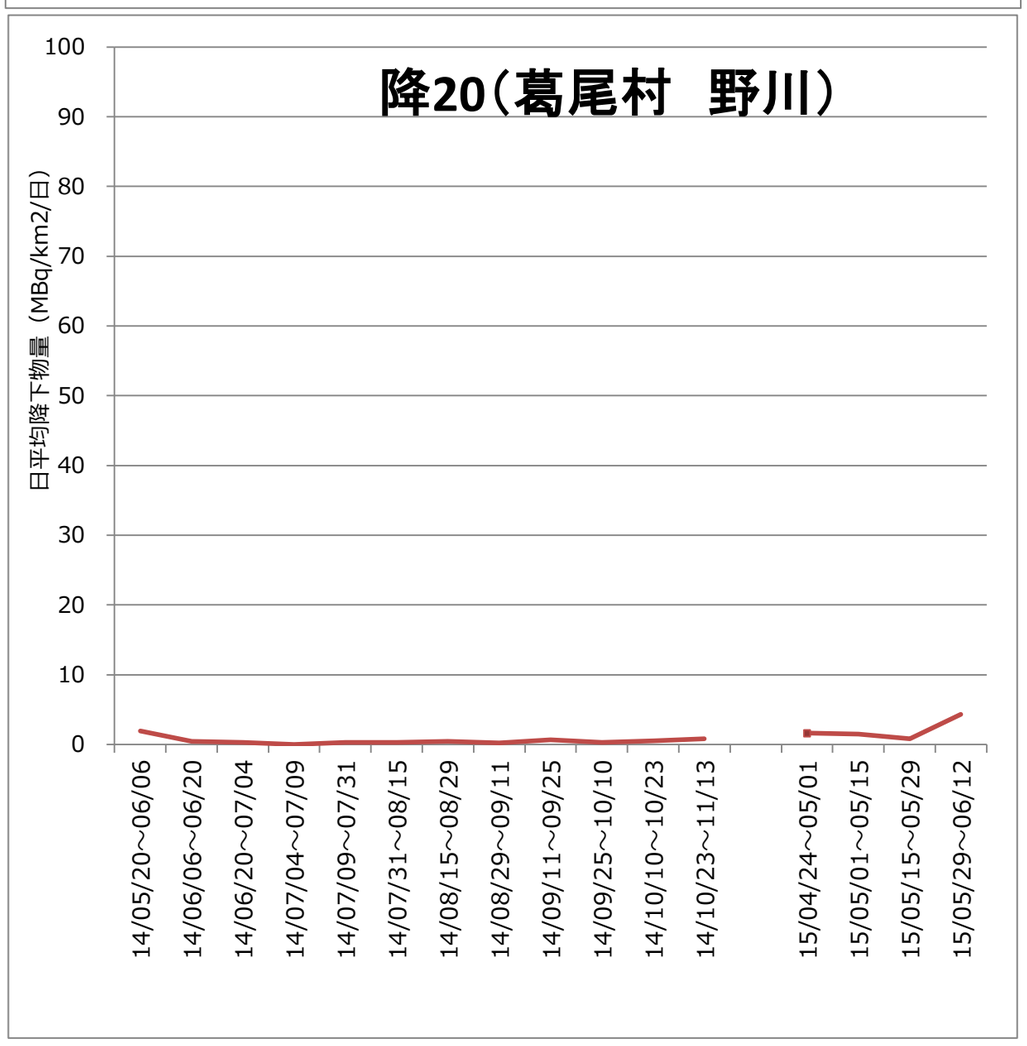
降20（葛尾村　野川）
日平均降下物量（MBq/km2/日）
100
90
80
70
60
50
40
30
20
10
0
14/05/20～06/06
14/06/06～06/20
14/06/20～07/04
14/07/04～07/09
14/07/09～07/31
14/07/31～08/15
14/08/15～08/29
14/08/29～09/11
14/09/11～09/25
14/09/25～10/10
14/10/10～10/23
14/10/23～11/13
15/04/24～05/01
15/05/01～05/15
15/05/15～05/29
15/05/29～06/12

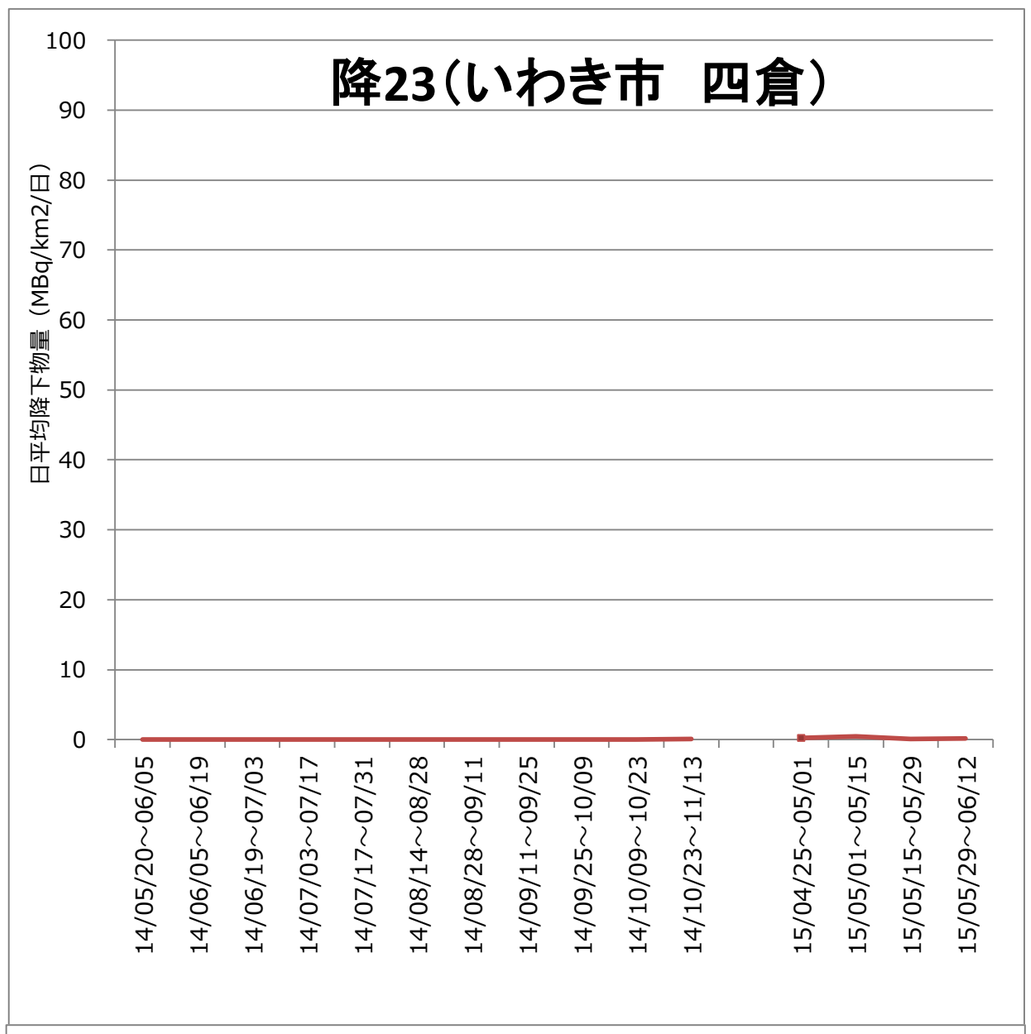
降23（いわき市　四倉）
日平均降下物量（MBq/km2/日）
100
90
80
70
60
50
40
30
20
10
0
14/05/20～06/05
14/06/05～06/19
14/06/19～07/03
14/07/03～07/17
14/07/17～07/31
14/08/14～08/28
14/08/28～09/11
14/09/11～09/25
14/09/25～10/09
14/10/09～10/23
14/10/23～11/13
15/04/25～05/01
15/05/01～05/15
15/05/15～05/29
15/05/29～06/12

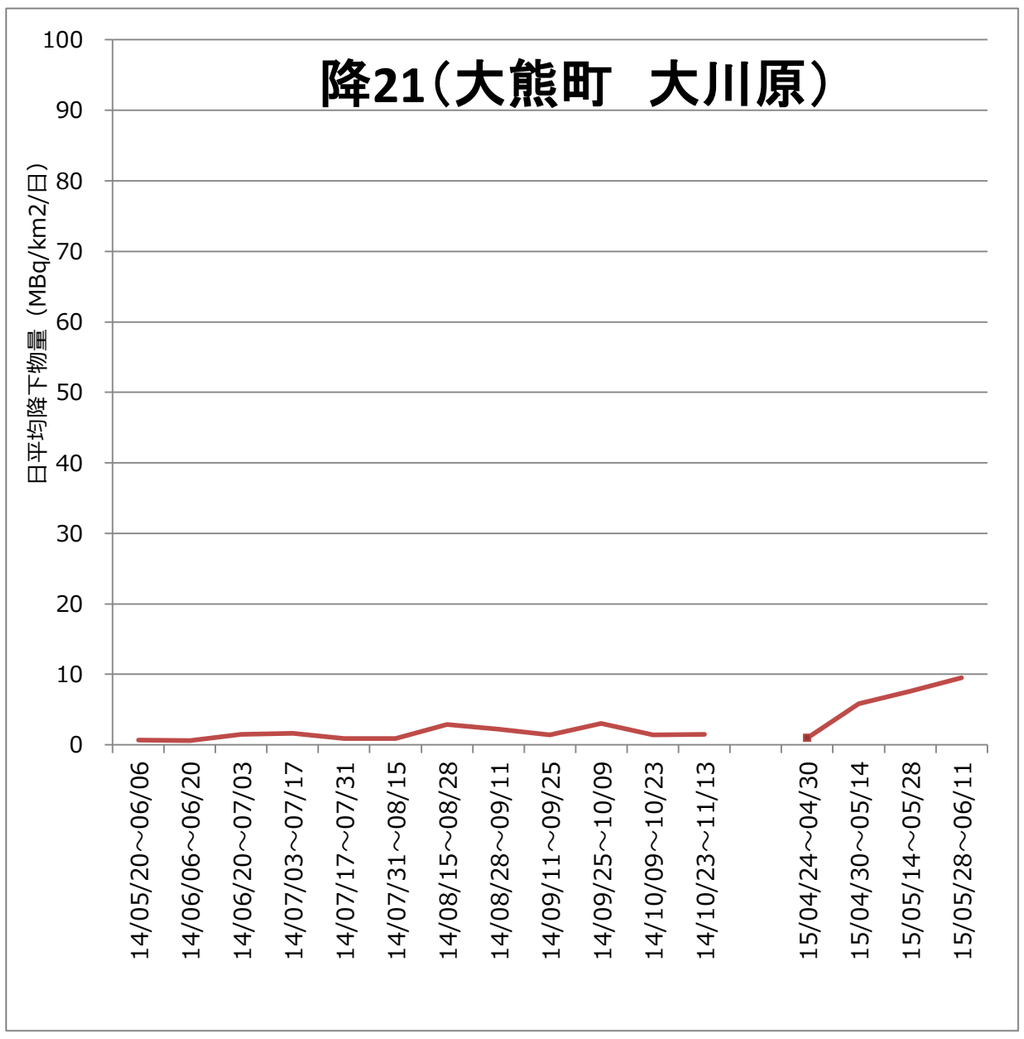
降21（大熊町　大川原）
日平均降下物量（MBq/km2/日）
100
90
80
70
60
50
40
30
20
10
0
14/05/20～06/06
14/06/06～06/20
14/06/20～07/03
14/07/03～07/17
14/07/17～07/31
14/07/31～08/15
14/08/15～08/28
14/08/28～09/11
14/09/11～09/25
14/09/25～10/09
14/10/09～10/23
14/10/23～11/13
15/04/24～04/30
15/04/30～05/14
15/05/14～05/28
15/05/28～06/11

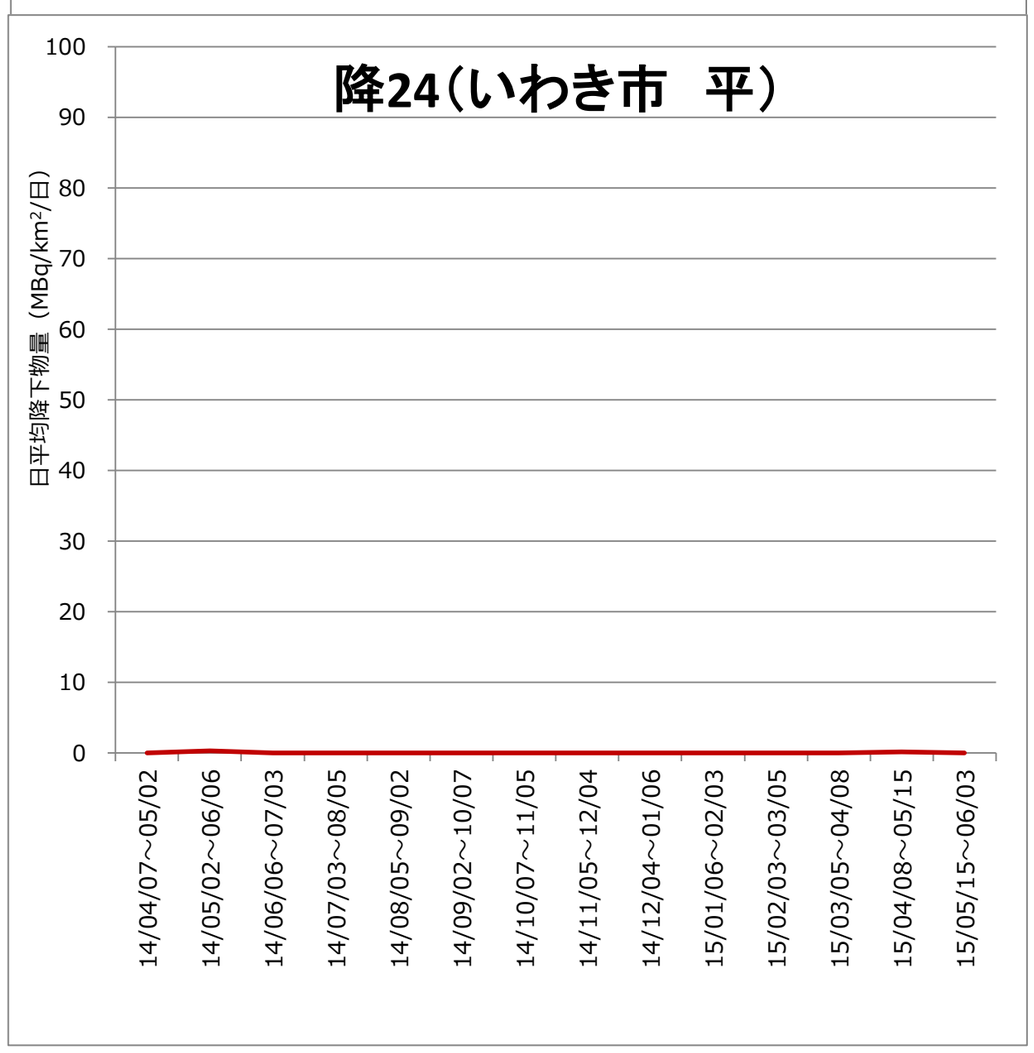
降24（いわき市　平）
日平均降下物量（MBq/km²/日）
100
90
80
70
60
50
40
30
20
10
0
14/04/07～05/02
14/05/02～06/06
14/06/06～07/03
14/07/03～08/05
14/08/05～09/02
14/09/02～10/07
14/10/07～11/05
14/11/05～12/04
14/12/04～01/06
15/01/06～02/03
15/02/03～03/05
15/03/05～04/08
15/04/08～05/15
15/05/15～06/03

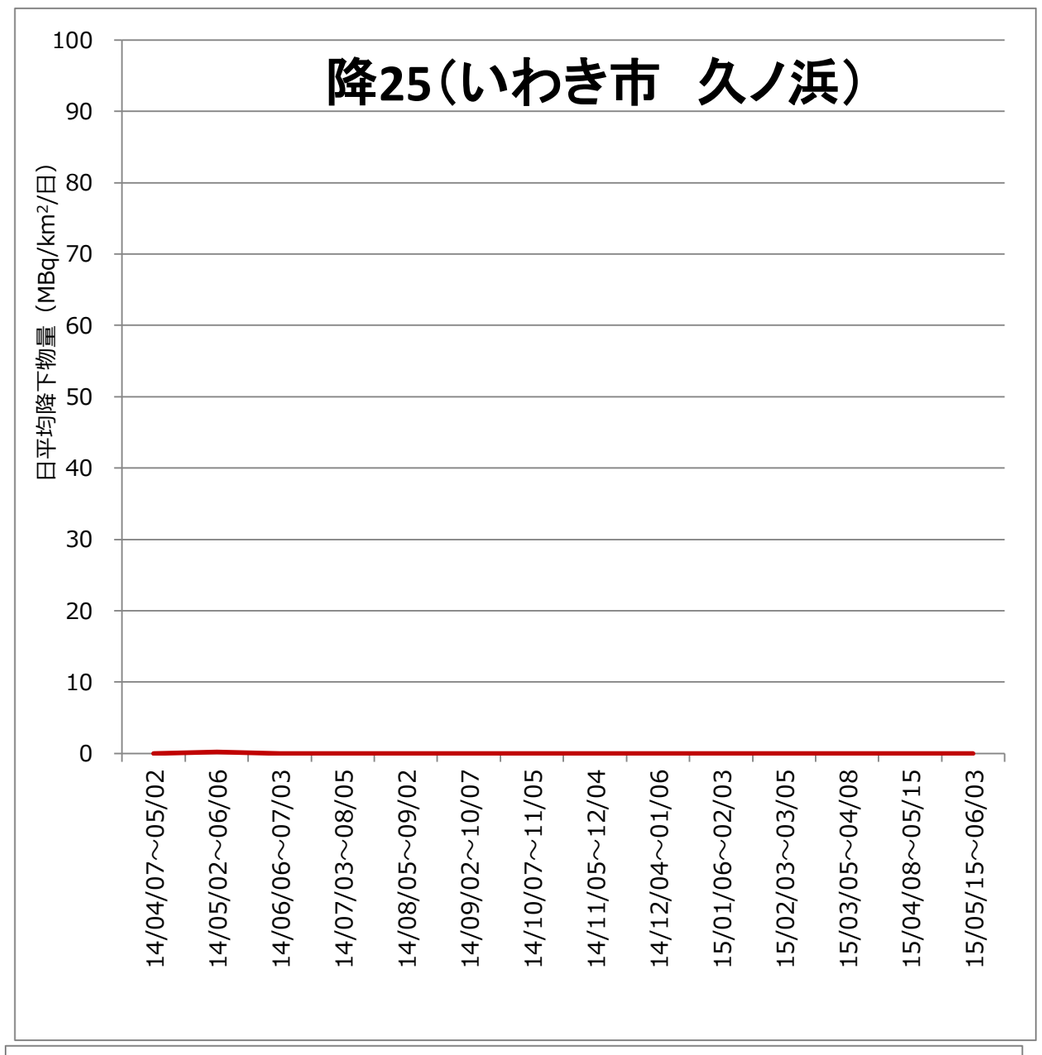
降25（いわき市　久ノ浜）
日平均降下物量（MBq/km²/日）
100
90
80
70
60
50
40
30
20
10
0
14/04/07～05/02
14/05/02～06/06
14/06/06～07/03
14/07/03～08/05
14/08/05～09/02
14/09/02～10/07
14/10/07～11/05
14/11/05～12/04
14/12/04～01/06
15/01/06～02/03
15/02/03～03/05
15/03/05～04/08
15/04/08～05/15
15/05/15～06/03

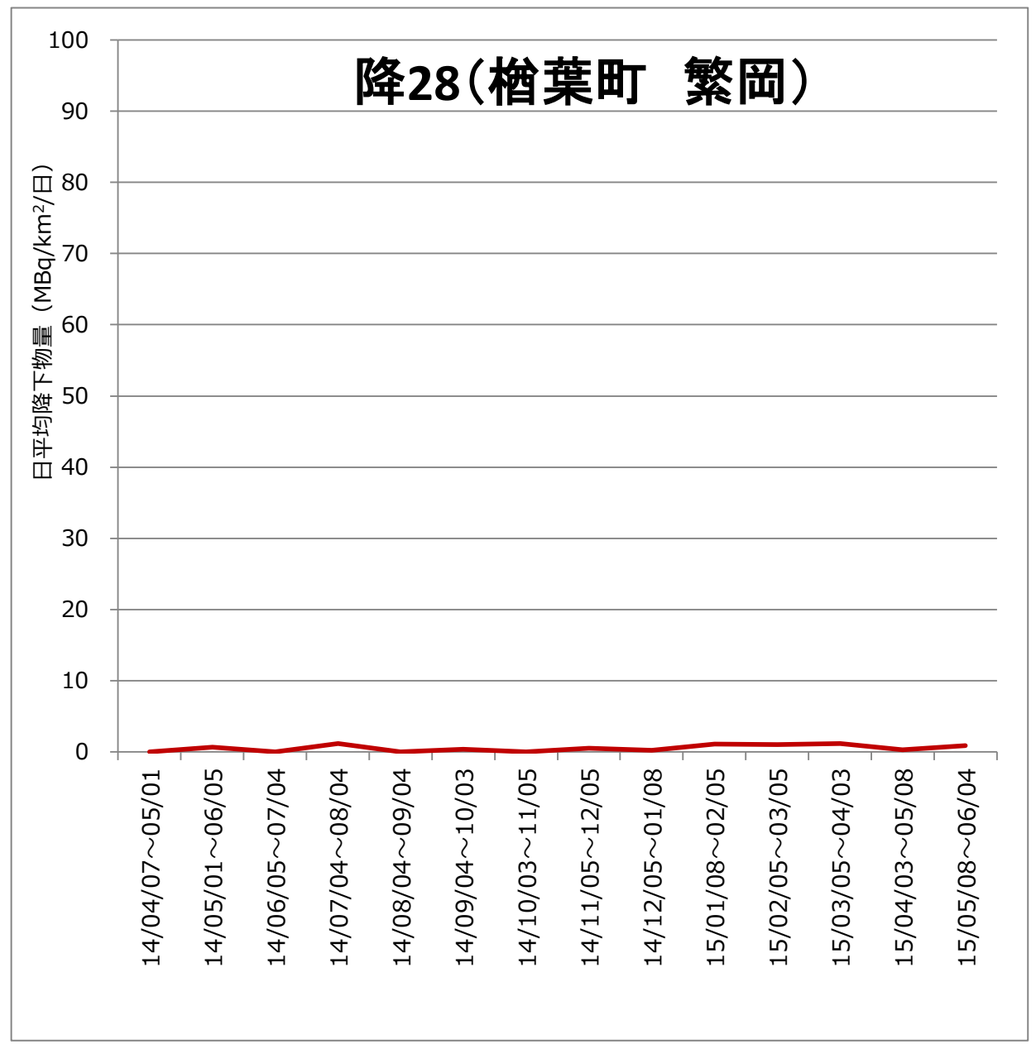
降28（楢葉町　繁岡）
日平均降下物量（MBq/km²/日）
100
90
80
70
60
50
40
30
20
10
0
14/04/07～05/01
14/05/01～06/05
14/06/05～07/04
14/07/04～08/04
14/08/04～09/04
14/09/04～10/03
14/10/03～11/05
14/11/05～12/05
14/12/05～01/08
15/01/08～02/05
15/02/05～03/05
15/03/05～04/03
15/04/03～05/08
15/05/08～06/04

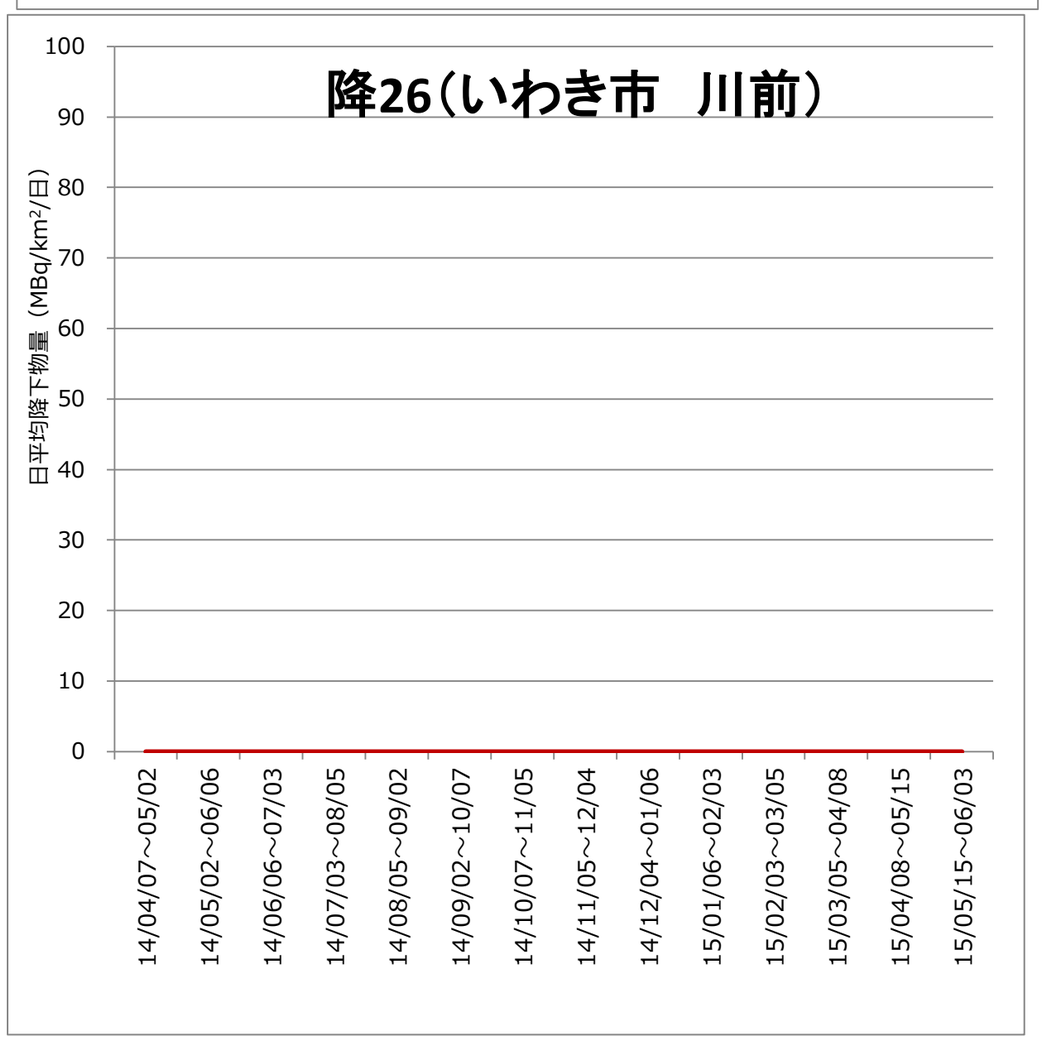
降26（いわき市　川前）
日平均降下物量（MBq/km²/日）
100
90
80
70
60
50
40
30
20
10
0
14/04/07～05/02
14/05/02～06/06
14/06/06～07/03
14/07/03～08/05
14/08/05～09/02
14/09/02～10/07
14/10/07～11/05
14/11/05～12/04
14/12/04～01/06
15/01/06～02/03
15/02/03～03/05
15/03/05～04/08
15/04/08～05/15
15/05/15～06/03

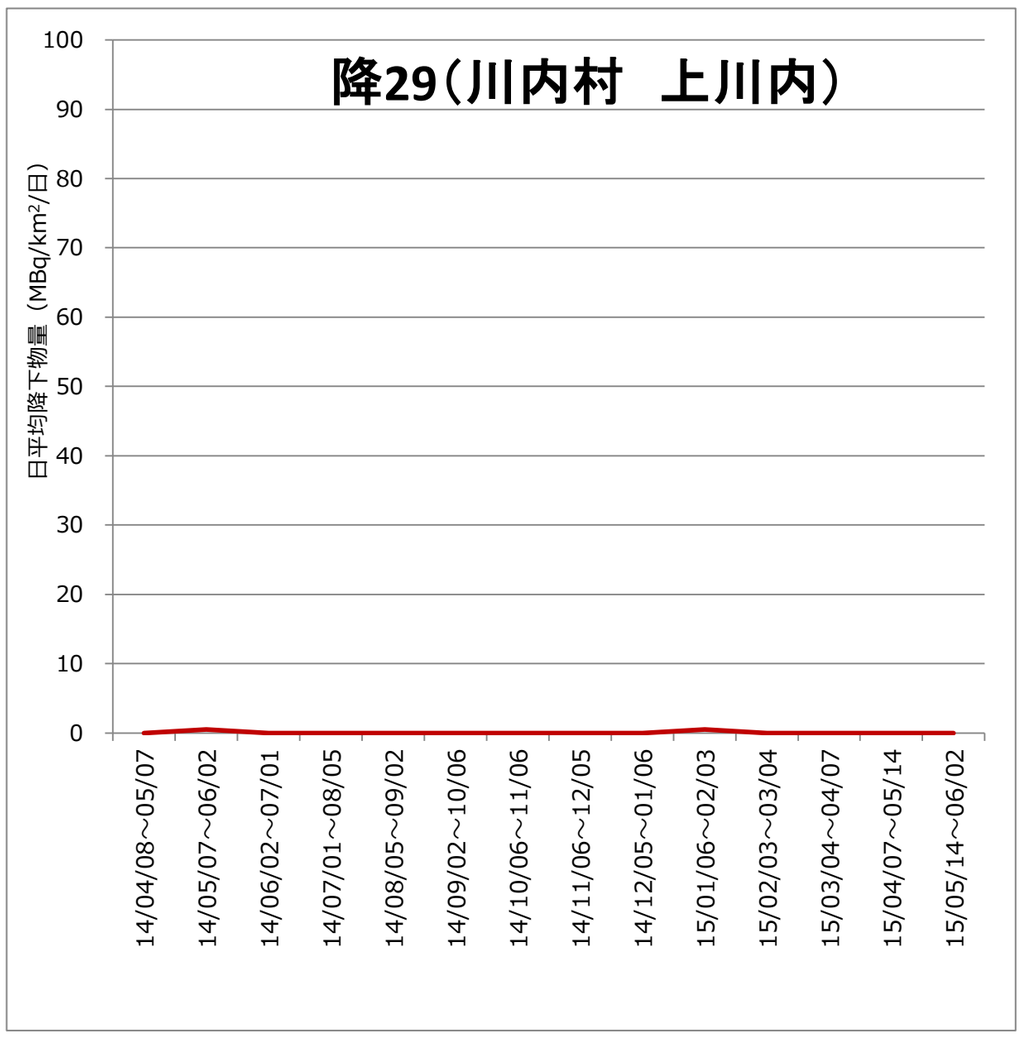
降29（川内村　上川内）
日平均降下物量（MBq/km²/日）
100
90
80
70
60
50
40
30
20
10
0
14/04/08～05/07
14/05/07～06/02
14/06/02～07/01
14/07/01～08/05
14/08/05～09/02
14/09/02～10/06
14/10/06～11/06
14/11/06～12/05
14/12/05～01/06
15/01/06～02/03
15/02/03～03/04
15/03/04～04/07
15/04/07～05/14
15/05/14～06/02

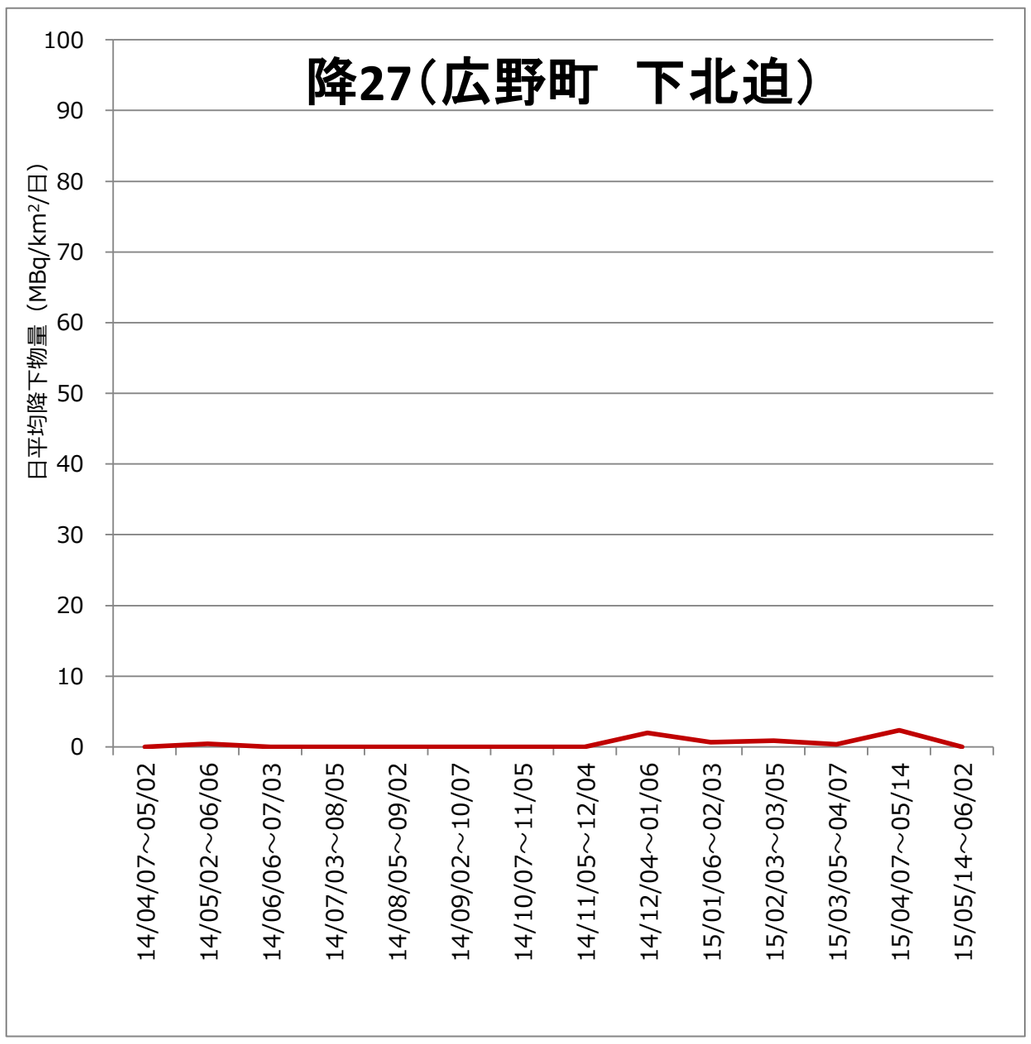
降27（広野町　下北迫）
日平均降下物量（MBq/km²/日）
100
90
80
70
60
50
40
30
20
10
0
14/04/07～05/02
14/05/02～06/06
14/06/06～07/03
14/07/03～08/05
14/08/05～09/02
14/09/02～10/07
14/10/07～11/05
14/11/05～12/04
14/12/04～01/06
15/01/06～02/03
15/02/03～03/05
15/03/05～04/07
15/04/07～05/14
15/05/14～06/02

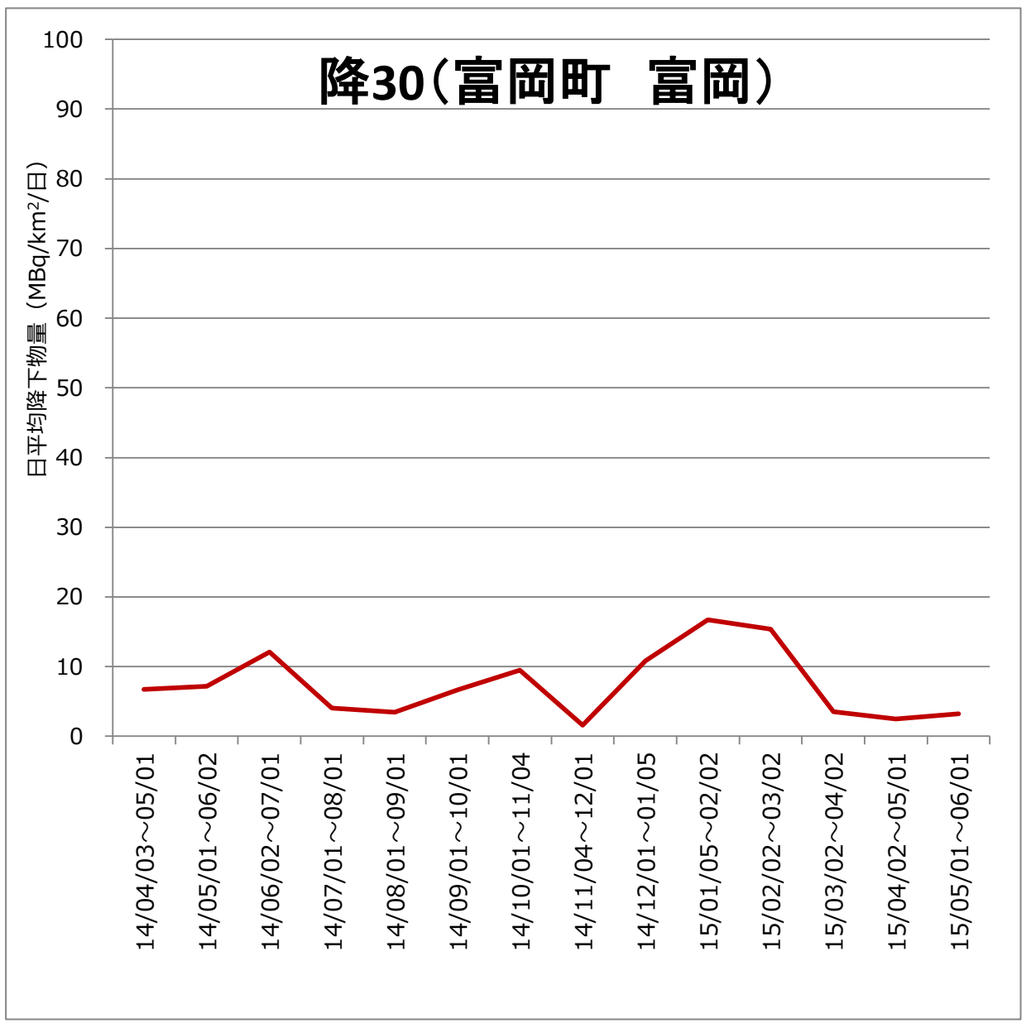
降30（富岡町　富岡）
日平均降下物量（MBq/km²/日）
100
90
80
70
60
50
40
30
20
10
0
14/04/03～05/01
14/05/01～06/02
14/06/02～07/01
14/07/01～08/01
14/08/01～09/01
14/09/01～10/01
14/10/01～11/04
14/11/04～12/01
14/12/01～01/05
15/01/05～02/02
15/02/02～03/02
15/03/02～04/02
15/04/02～05/01
15/05/01～06/01

注：他の地点のグラフと縦軸の数値を変えて表記している。

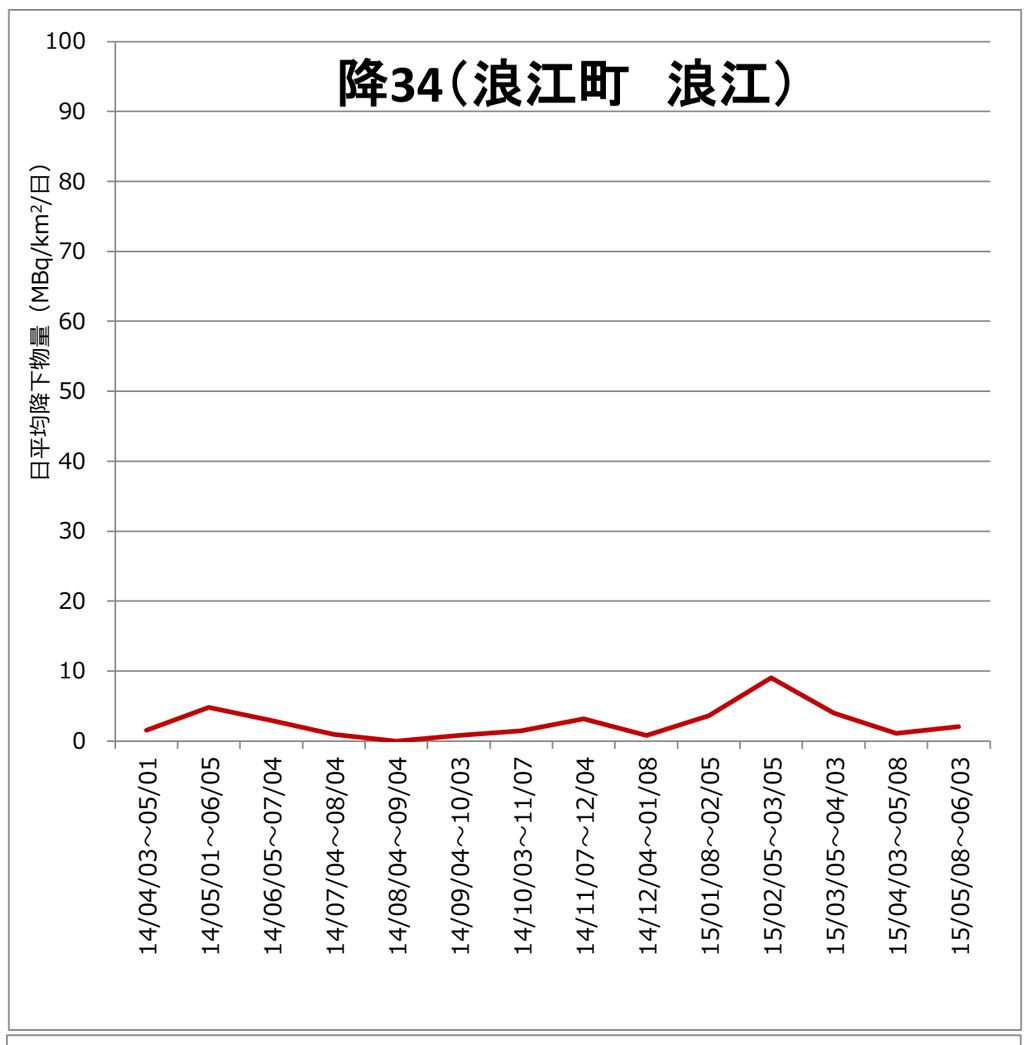

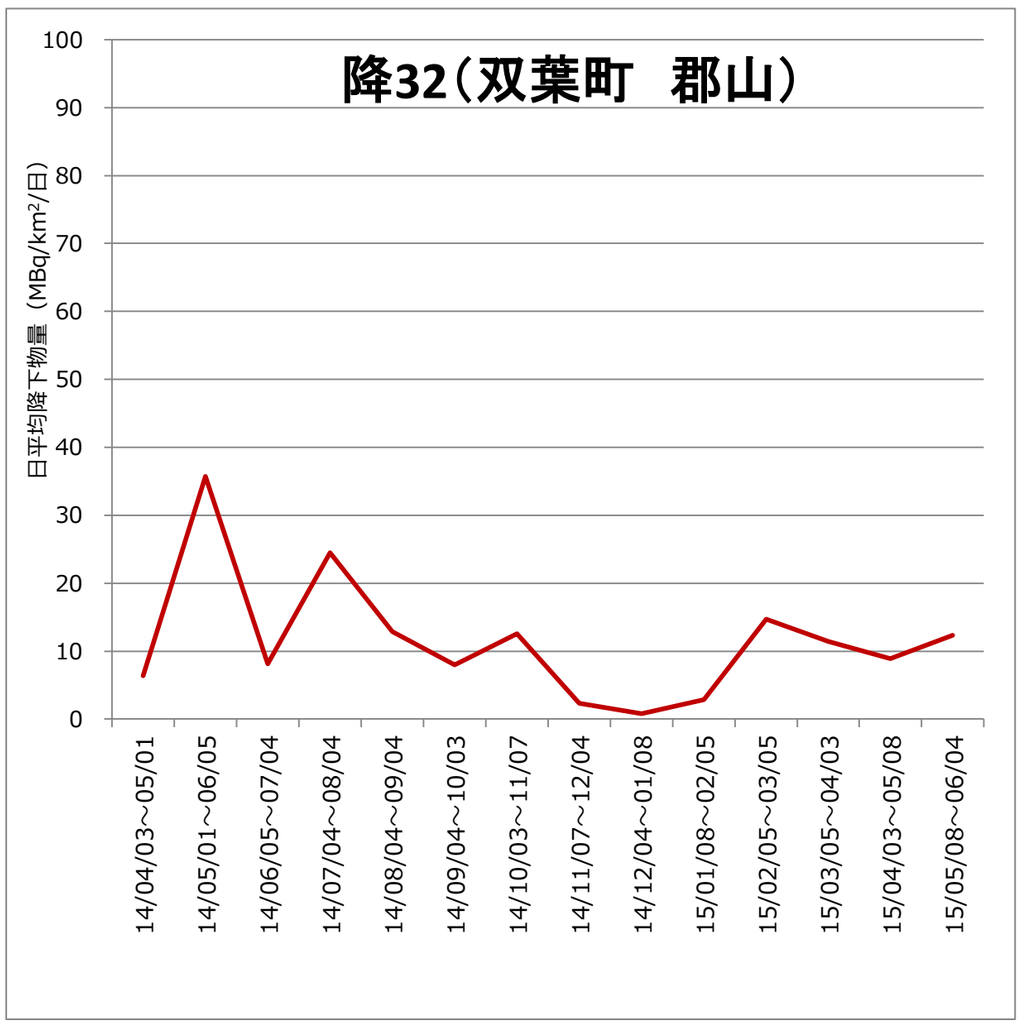

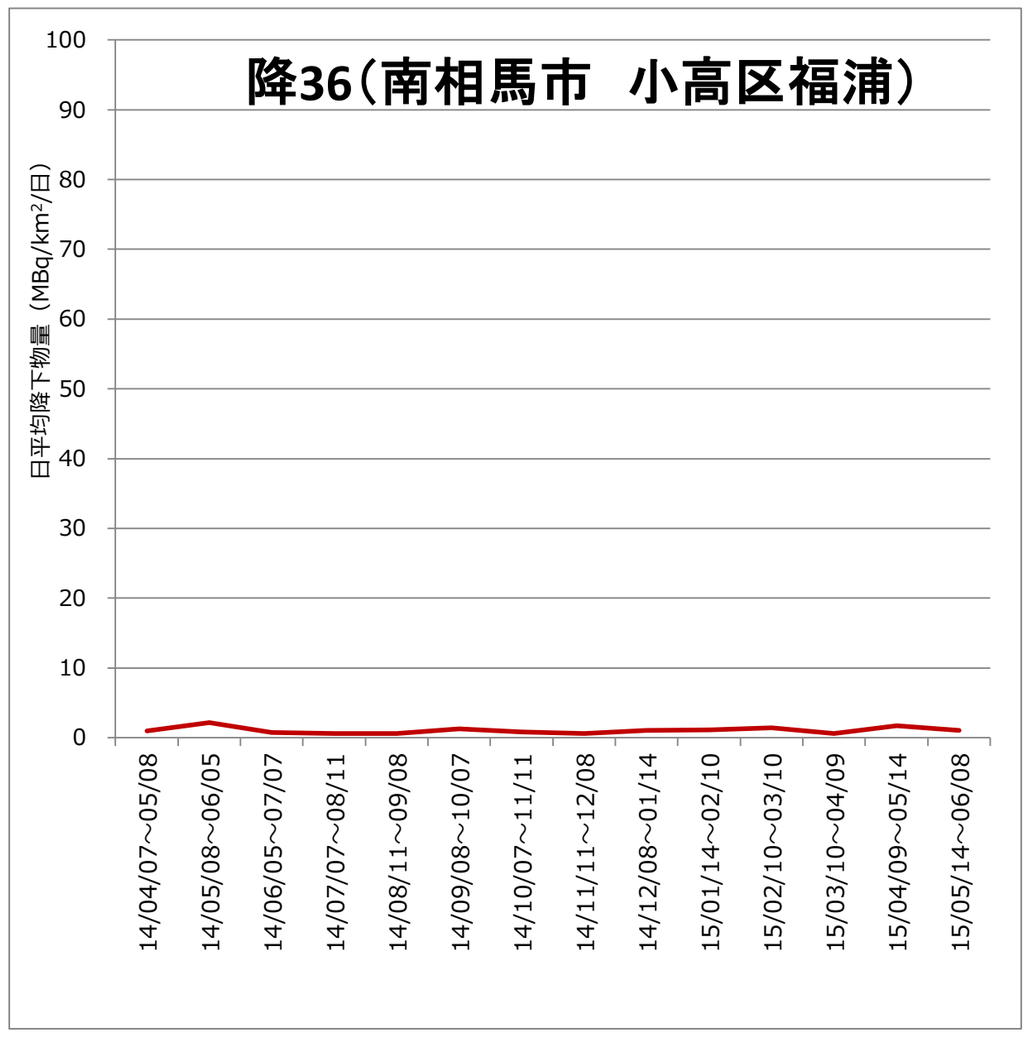

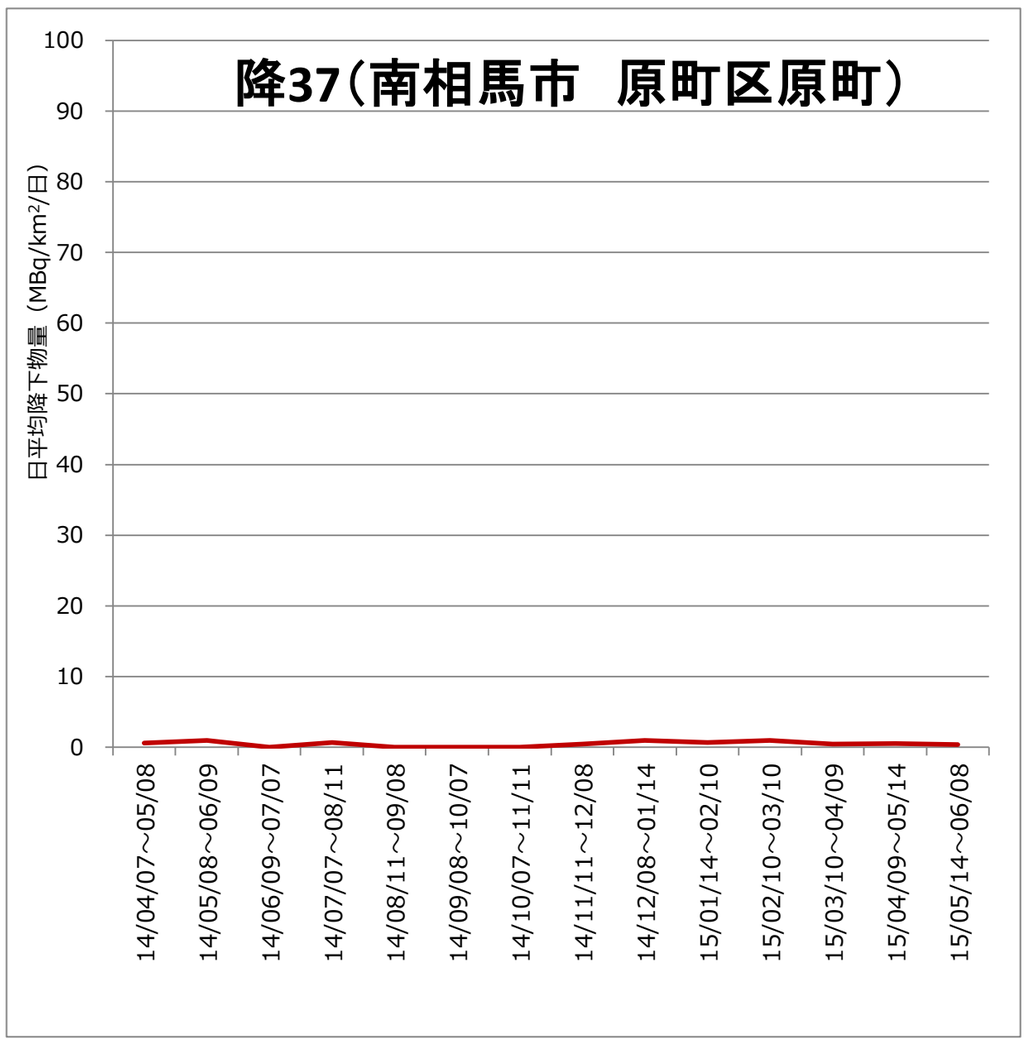
降37（南相馬市　原町区原町）
日平均降下物量（MBq/km2/日）
100
90
80
70
60
50
40
30
20
10
0
14/04/07～05/08
14/05/08～06/09
14/06/09～07/07
14/07/07～08/11
14/08/11～09/08
14/09/08～10/07
14/10/07～11/11
14/11/11～12/08
14/12/08～01/14
15/01/14～02/10
15/02/10～03/10
15/03/10～04/09
15/04/09～05/14
15/05/14～06/08

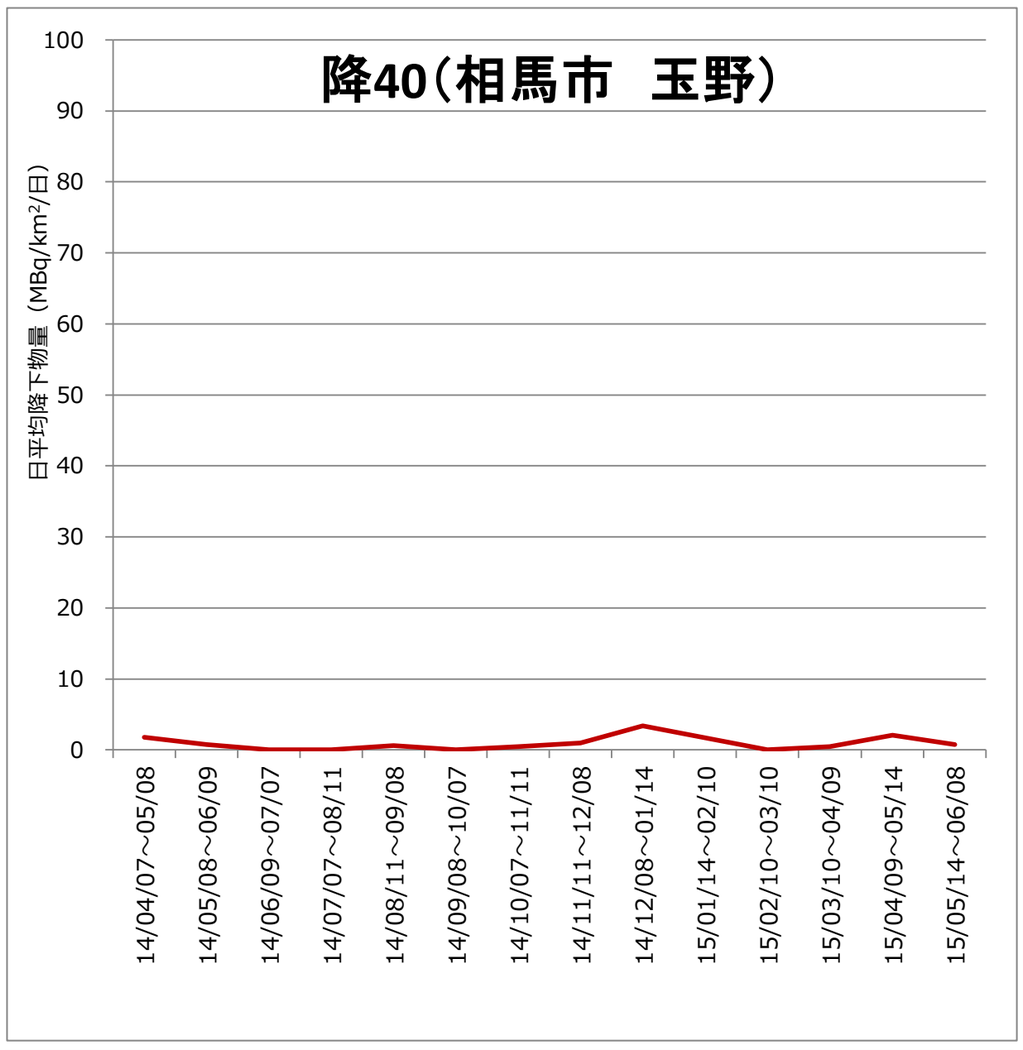
降40（相馬市　玉野）
日平均降下物量（MBq/km2/日）
100
90
80
70
60
50
40
30
20
10
0
14/04/07～05/08
14/05/08～06/09
14/06/09～07/07
14/07/07～08/11
14/08/11～09/08
14/09/08～10/07
14/10/07～11/11
14/11/11～12/08
14/12/08～01/14
15/01/14～02/10
15/02/10～03/10
15/03/10～04/09
15/04/09～05/14
15/05/14～06/08

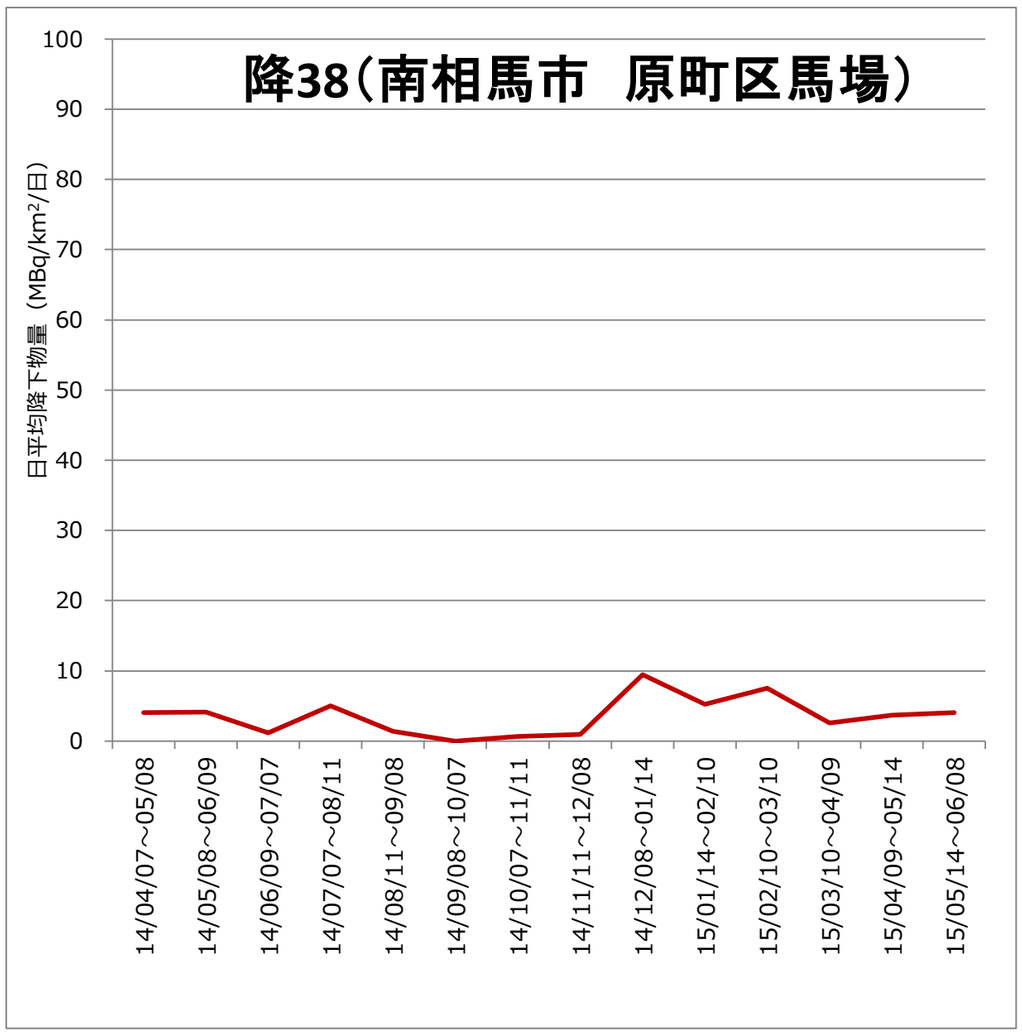
降38（南相馬市　原町区馬場）
日平均降下物量（MBq/km2/日）
100
90
80
70
60
50
40
30
20
10
0
14/04/07～05/08
14/05/08～06/09
14/06/09～07/07
14/07/07～08/11
14/08/11～09/08
14/09/08～10/07
14/10/07～11/11
14/11/11～12/08
14/12/08～01/14
15/01/14～02/10
15/02/10～03/10
15/03/10～04/09
15/04/09～05/14
15/05/14～06/08

降41（伊達市　富成）
日平均降下物量（MBq/km2/日）
100
90
80
70
60
50
40
30
20
10
0
14/04/07～05/08
14/05/08～06/09
14/06/09～07/03
14/07/03～08/07
14/08/07～09/04
14/09/04～10/02
14/10/02～11/10
14/11/10～12/03
14/12/03～01/13
15/01/13～02/09
15/02/09～03/09
15/03/09～04/09
15/04/09～05/14
15/05/14～06/08

降39（飯舘村　伊丹沢）
日平均降下物量（MBq/km2/日）
100
90
80
70
60
50
40
30
20
10
0
14/04/07～05/09
14/05/09～06/04
14/06/04～07/03
14/07/03～08/07
14/08/07～09/04
14/09/04～10/02
14/10/02～11/10
14/11/10～12/03
14/12/03～01/13
15/01/13～02/09
15/02/09～03/09
15/03/09～04/06
15/04/06～05/11
15/05/11～06/03

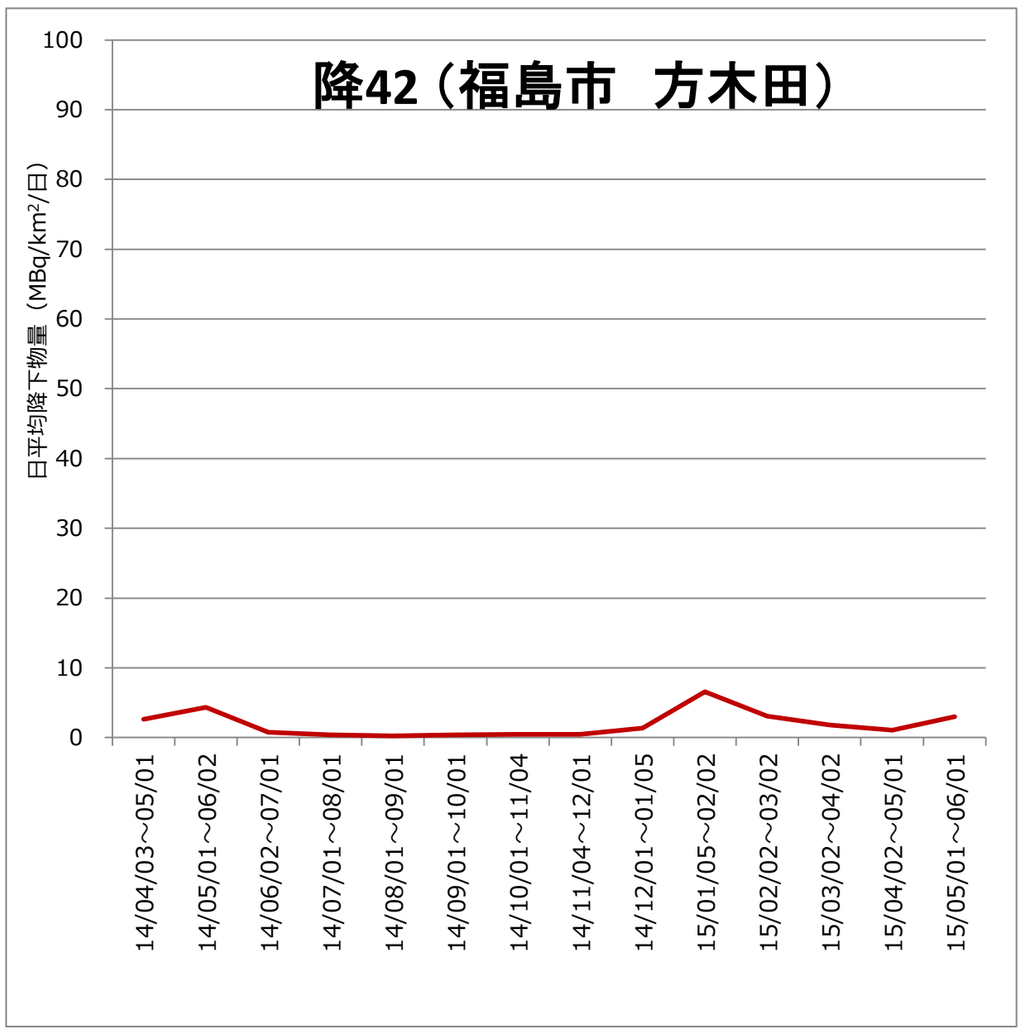
降42（福島市　方木田）
日平均降下物量（MBq/km2/日）
100
90
80
70
60
50
40
30
20
10
0
14/04/03～05/01
14/05/01～06/02
14/06/02～07/01
14/07/01～08/01
14/08/01～09/01
14/09/01～10/01
14/10/01～11/04
14/11/04～12/01
14/12/01～01/05
15/01/05～02/02
15/02/02～03/02
15/03/02～04/02
15/04/02～05/01
15/05/01～06/01

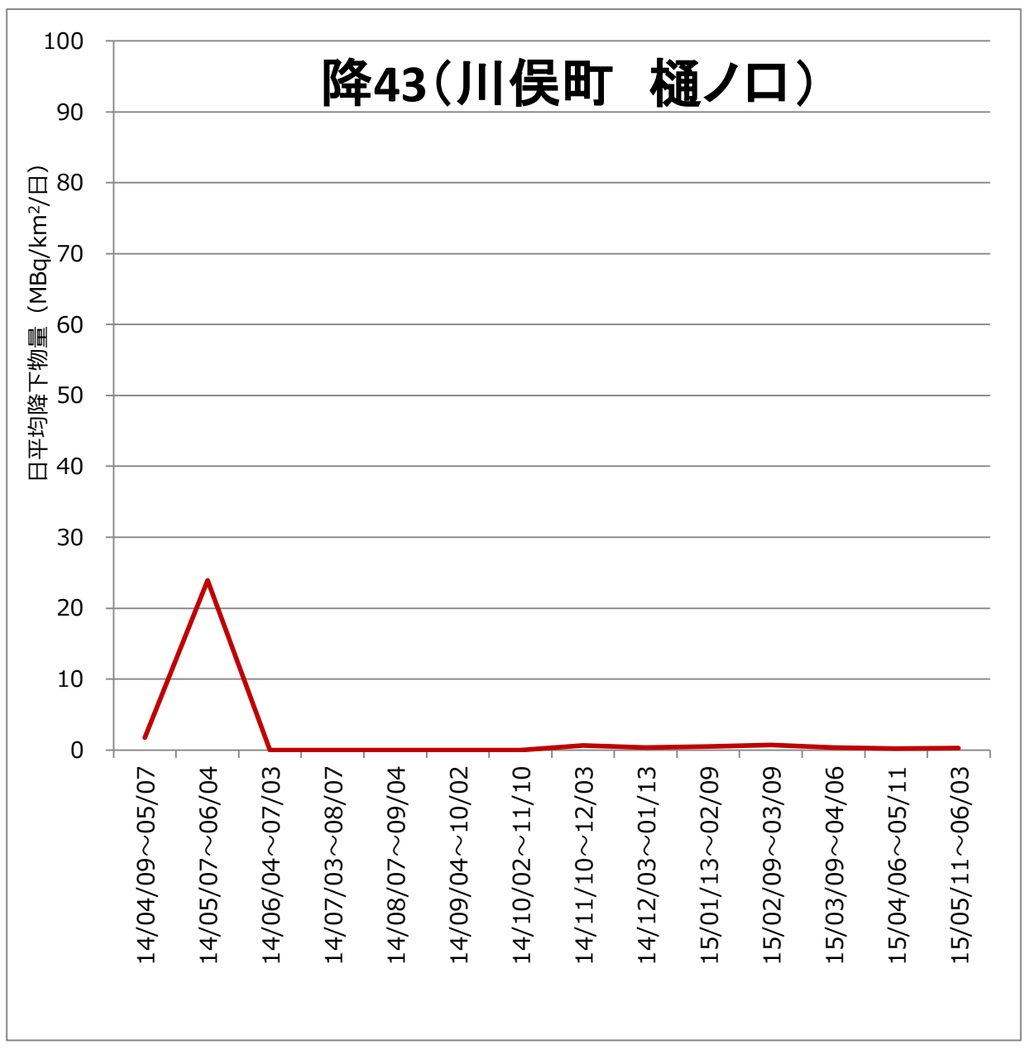
降43（川俣町　樋ノ口）
日平均降下物量（MBq/km²/日）
100
90
80
70
60
50
40
30
20
10
0
14/04/09～05/07
14/05/07～06/04
14/06/04～07/03
14/07/03～08/07
14/08/07～09/04
14/09/04～10/02
14/10/02～11/10
14/11/10～12/03
14/12/03～01/13
15/01/13～02/09
15/02/09～03/09
15/03/09～04/06
15/04/06～05/11
15/05/11～06/03

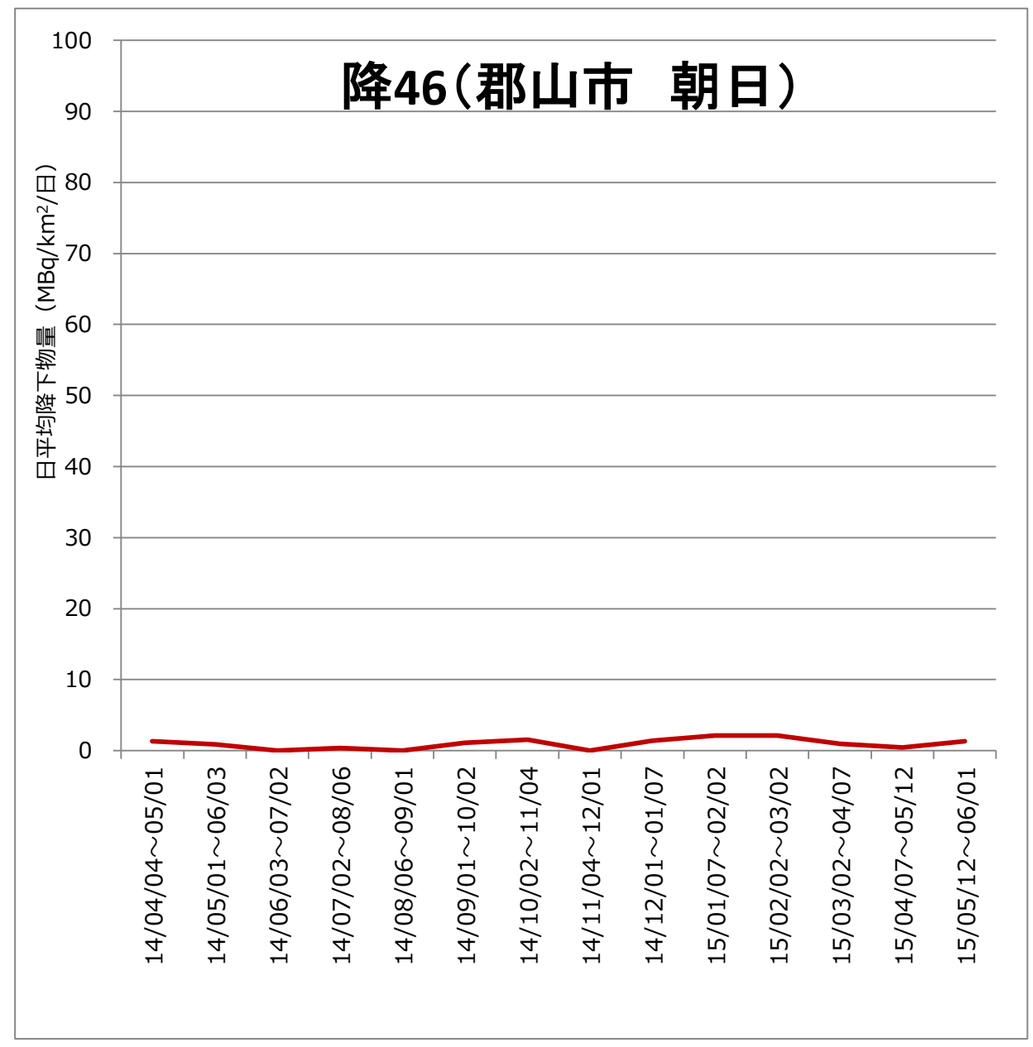
降46（郡山市　朝日）
日平均降下物量（MBq/km²/日）
100
90
80
70
60
50
40
30
20
10
0
14/04/04～05/01
14/05/01～06/03
14/06/03～07/02
14/07/02～08/06
14/08/06～09/01
14/09/01～10/02
14/10/02～11/04
14/11/04～12/01
14/12/01～01/07
15/01/07～02/02
15/02/02～03/02
15/03/02～04/07
15/04/07～05/12
15/05/12～06/01

降44（川俣町　山木屋）
日平均降下物量（MBq/km²/日）
100
90
80
70
60
50
40
30
20
10
0
14/04/03～05/07
14/05/07～06/04
14/06/04～07/03
14/07/03～08/07
14/08/07～09/04
14/09/04～10/02
14/10/02～11/10
14/11/10～12/03
14/12/03～01/13
15/01/13～02/09
15/02/09～03/09
15/03/09～04/06
15/04/06～05/11
15/05/11～06/03


降47（郡山市　麓山）
日平均降下物量（MBq/km²/日）
100
90
80
70
60
50
40
30
20
10
0
15/04/08～05/12
15/05/12～06/01

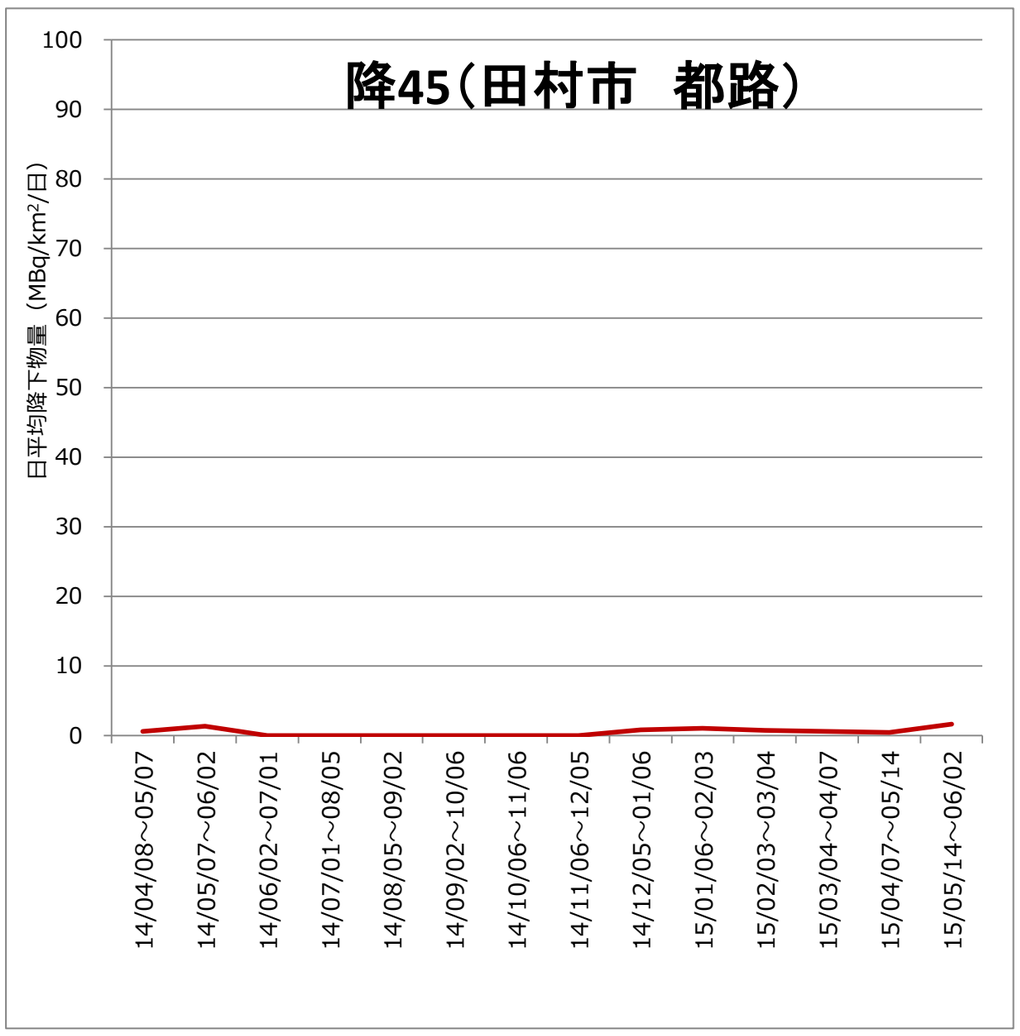
降45（田村市　都路）
日平均降下物量（MBq/km²/日）
100
90
80
70
60
50
40
30
20
10
0
14/04/08～05/07
14/05/07～06/02
14/06/02～07/01
14/07/01～08/05
14/08/05～09/02
14/09/02～10/06
14/10/06～11/06
14/11/06～12/05
14/12/05～01/06
15/01/06～02/03
15/02/03～03/04
15/03/04～04/07
15/04/07～05/14
15/05/14～06/02

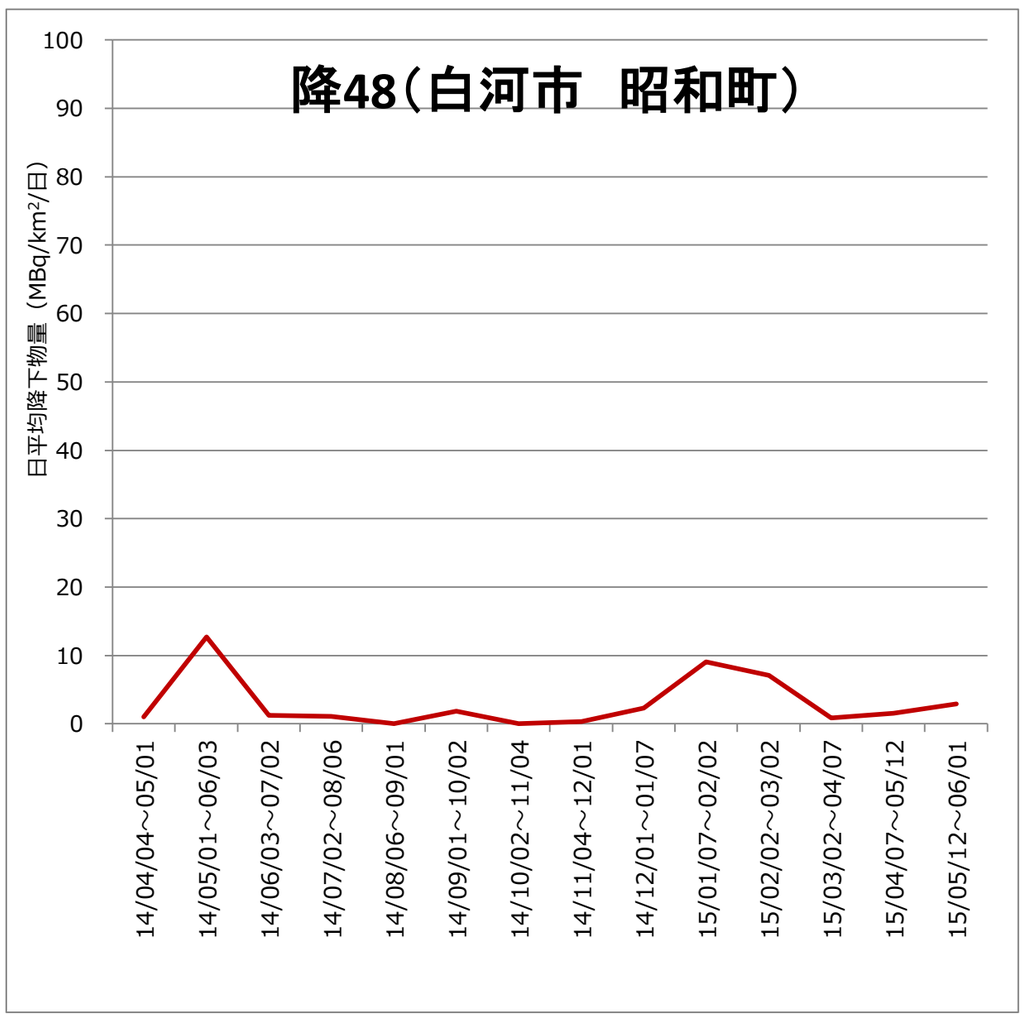
降48（白河市　昭和町）
日平均降下物量（MBq/km²/日）
100
90
80
70
60
50
40
30
20
10
0
14/04/04～05/01
14/05/01～06/03
14/06/03～07/02
14/07/02～08/06
14/08/06～09/01
14/09/01～10/02
14/10/02～11/04
14/11/04～12/01
14/12/01～01/07
15/01/07～02/02
15/02/02～03/02
15/03/02～04/07
15/04/07～05/12
15/05/12～06/01

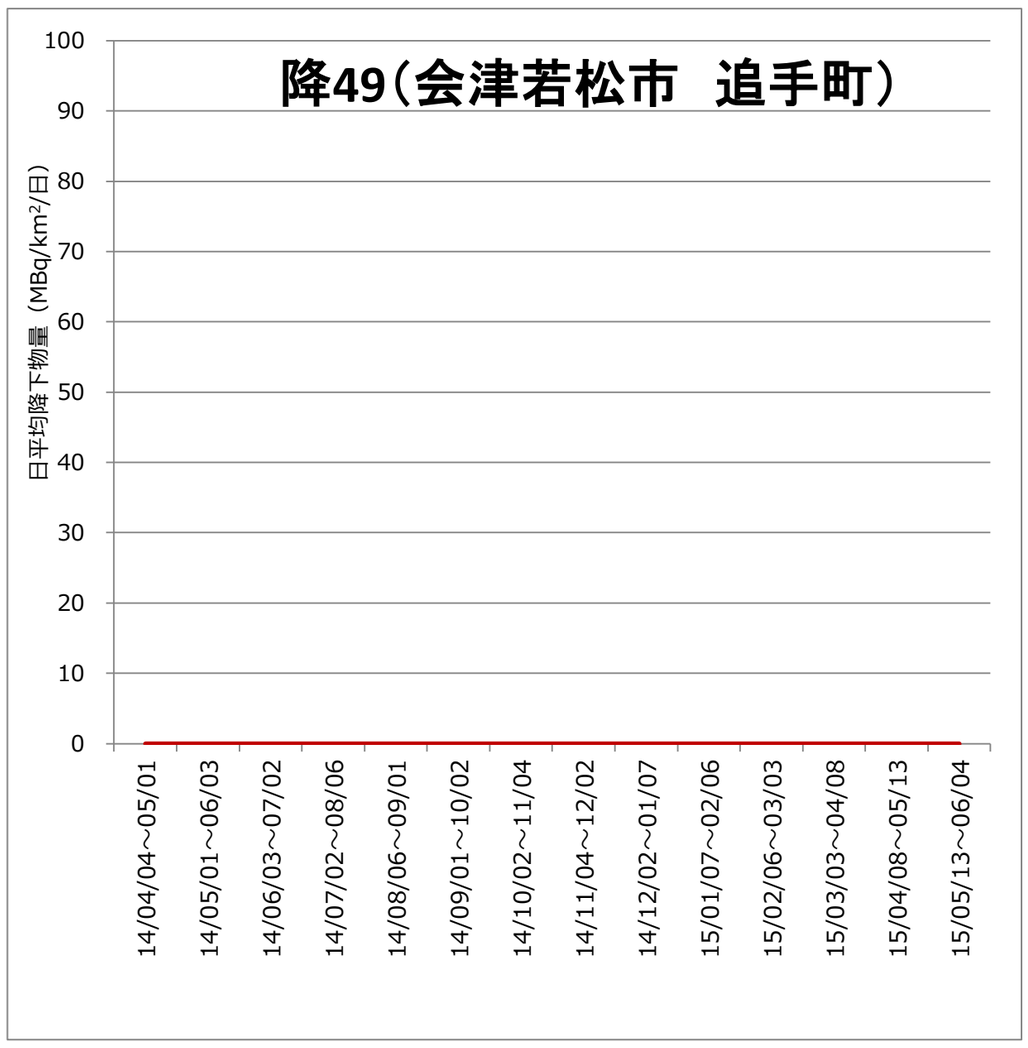
降49（会津若松市　追手町）
日平均降下物量（MBq/km²/日）
100
90
80
70
60
50
40
30
20
10
0
14/04/04～05/01
14/05/01～06/03
14/06/03～07/02
14/07/02～08/06
14/08/06～09/01
14/09/01～10/02
14/10/02～11/04
14/11/04～12/02
14/12/02～01/07
15/01/07～02/06
15/02/06～03/03
15/03/03～04/08
15/04/08～05/13
15/05/13～06/04

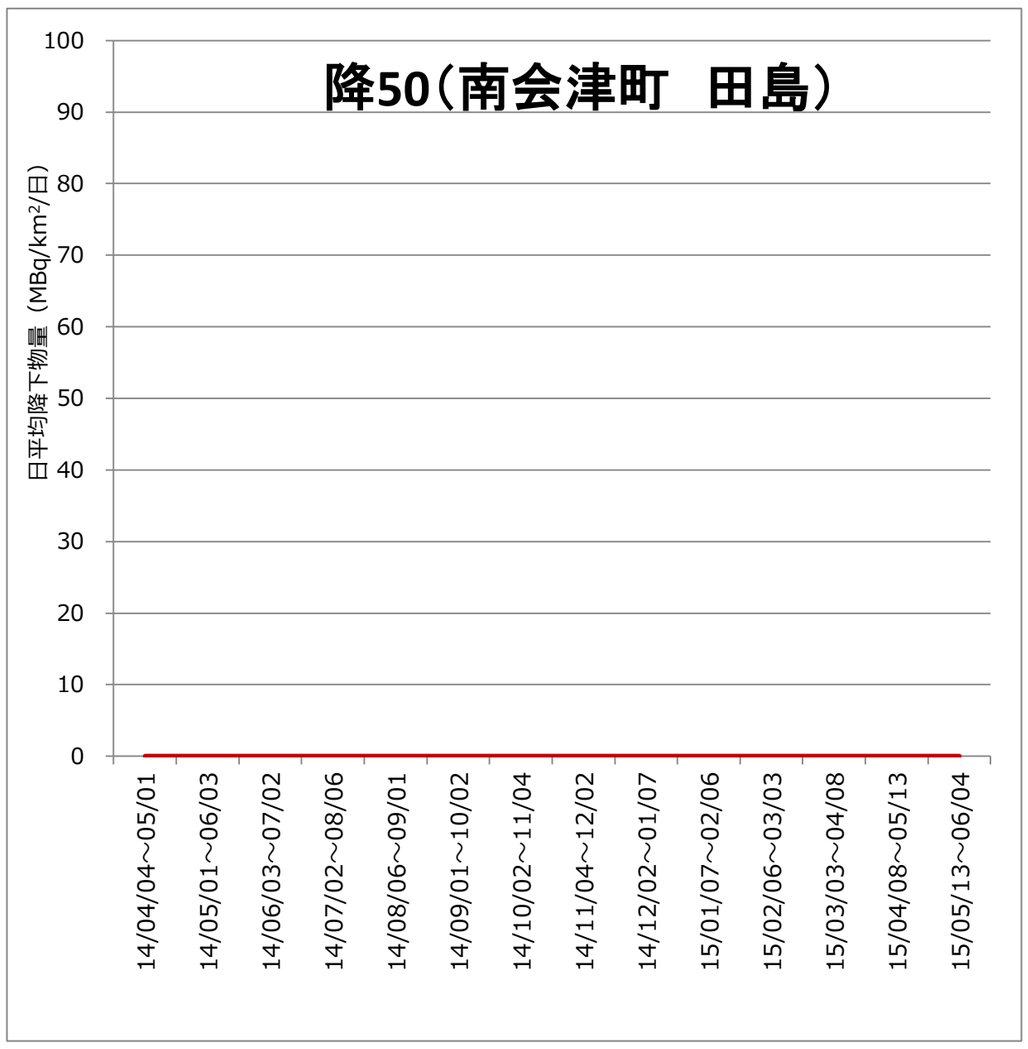
降50（南会津町　田島）
日平均降下物量（MBq/km²/日）
100
90
80
70
60
50
40
30
20
10
0
14/04/04～05/01
14/05/01～06/03
14/06/03～07/02
14/07/02～08/06
14/08/06～09/01
14/09/01～10/02
14/10/02～11/04
14/11/04～12/02
14/12/02～01/07
15/01/07～02/06
15/02/06～03/03
15/03/03～04/08
15/04/08～05/13
15/05/13～06/04