

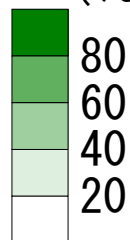
# 岐阜県

## 集積率(県全体)

H26.3末	H29.3末	H30.3末
30.1%	32.7%	34.6%

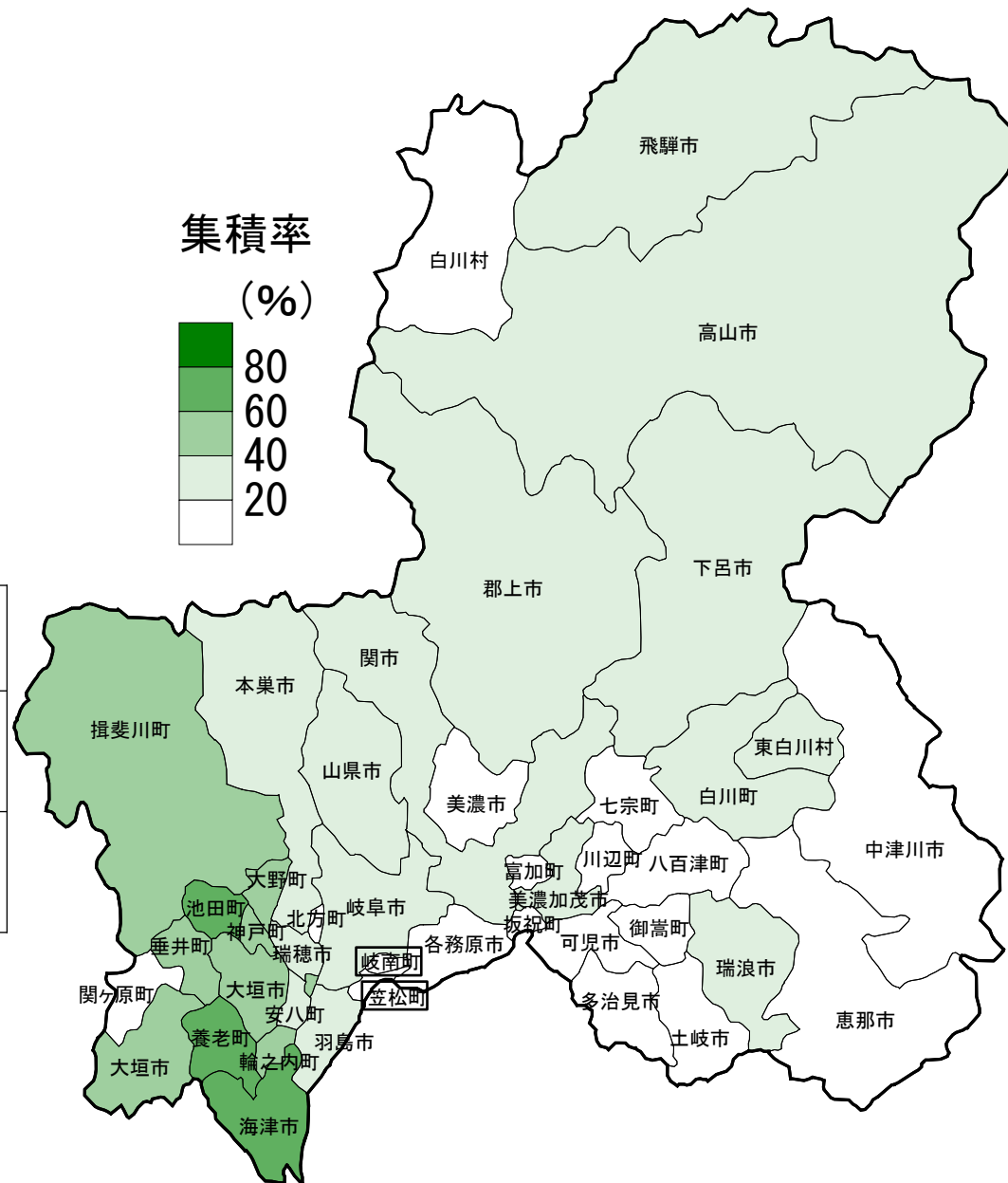
## 集積率

(%)



## 農地中間管理事業の実施状況(H30.3末)

全市町村数	42市町村
農業振興地域の設定のある市町村数	40市町村
農地中間管理事業実施市町村数	40市町村

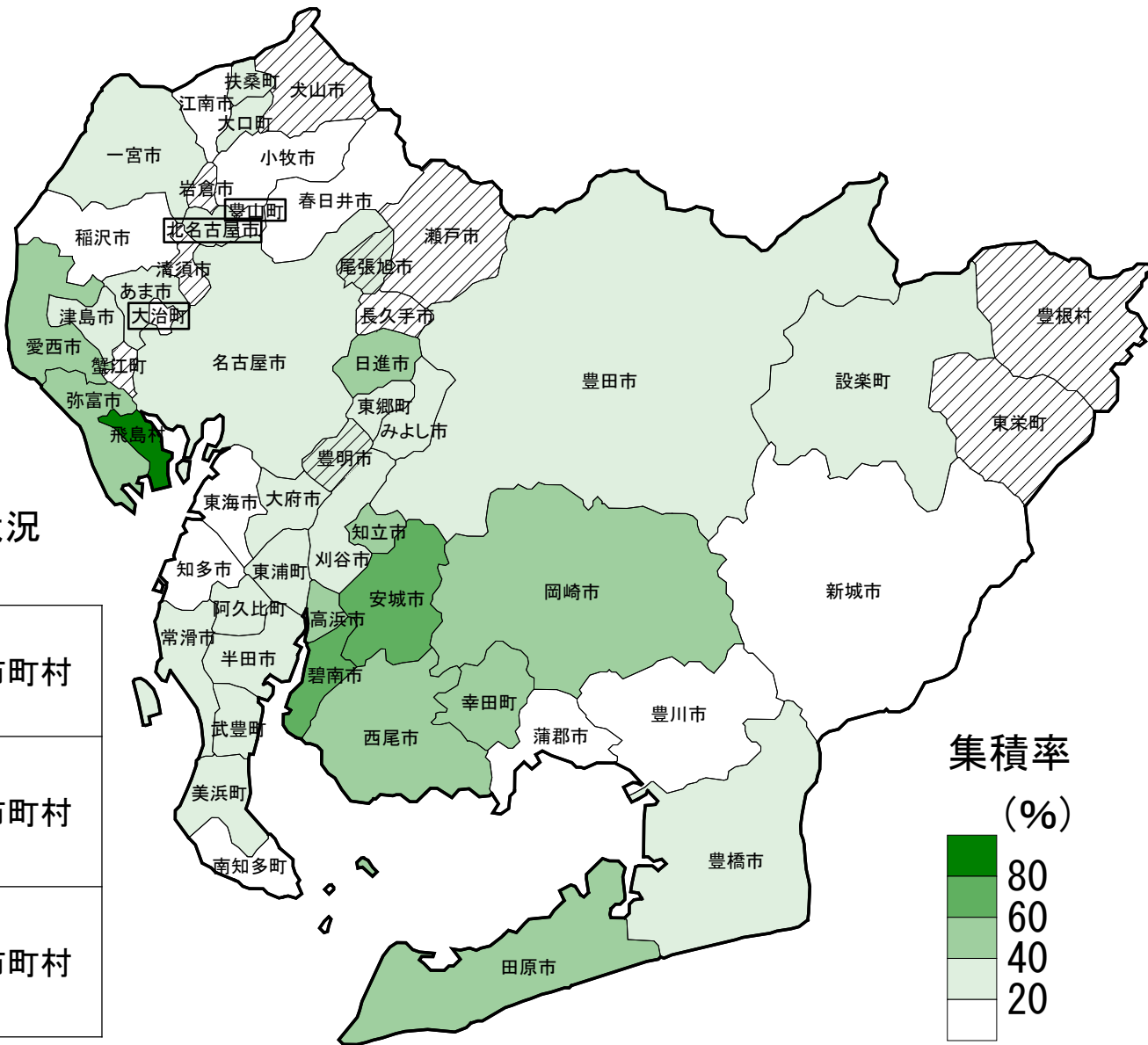


※1: 四角囲みの市町村は農業振興地域の設定がない市町村

# 愛知県

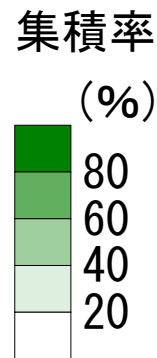
## 集積率(県全体)

H26.3末	31.3%
H29.3末	34.1%
H30.3末	35.3%



## 農地中間管理事業の実施状況 (H30.3末)

全市町村数	54市町村
農業振興地域の設定のある市町村数	51市町村
農地中間管理事業実施市町村数	41市町村



※1: 斜線は農業振興地域の設定がある市町村のうち、平成30年3月末までに農地中間管理事業の実績がない市町村

※2: 四角囲みの市町村は農業振興地域の設定がない市町村

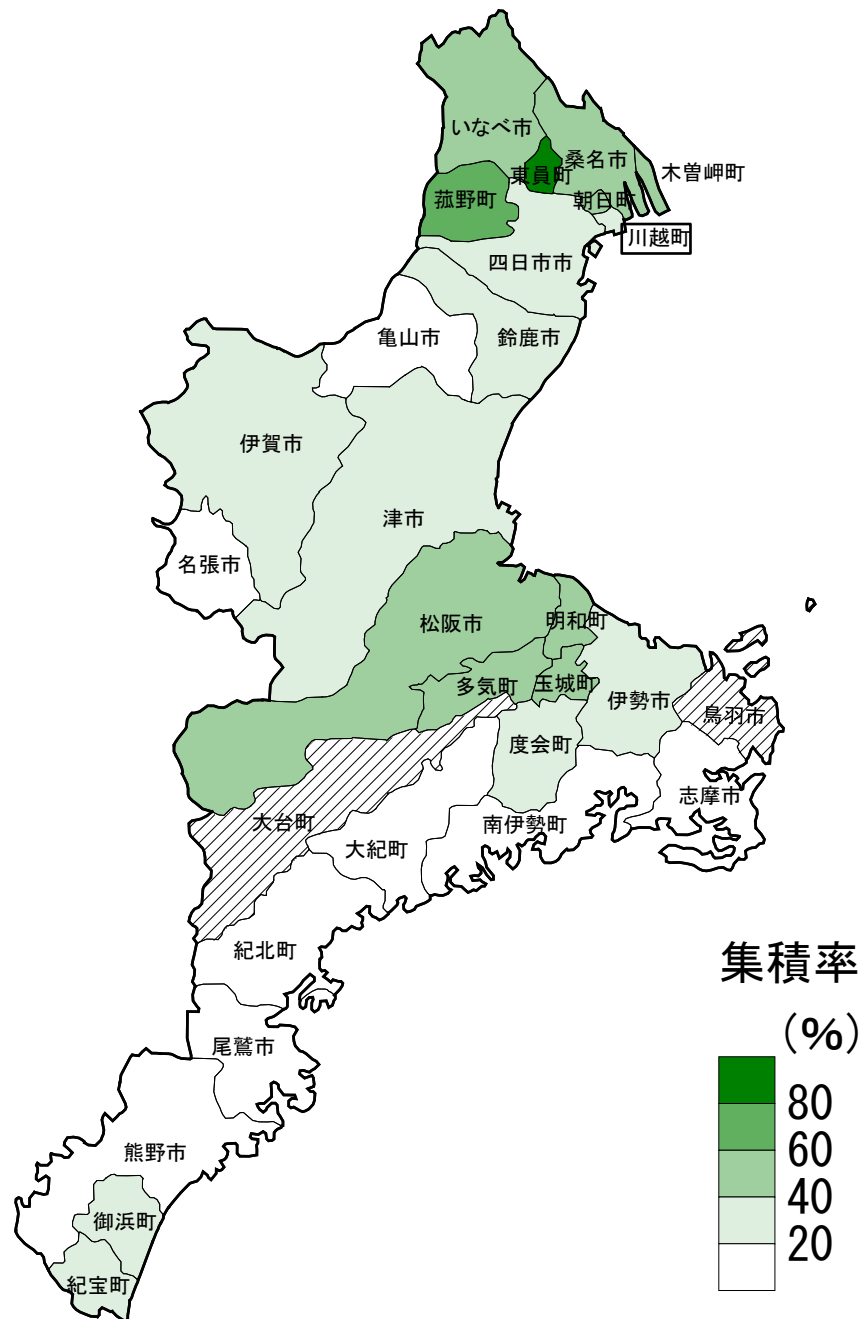
# 三重県

## 集積率(県全体)

H26.3末	H29.3末	H30.3末
29.2%	33.6%	35.5%

## 農地中間管理事業の実施状況(H30.3末)

全市町村数	29市町村
農業振興地域の設定のある市町村数	28市町村
農地中間管理事業実施市町村数	26市町村



※1: 斜線は農業振興地域の設定がある市町村のうち、平成30年3月末までに農地中間管理事業の実績がない市町村

※2: 四角囲みの市町村は農業振興地域の設定がない市町村