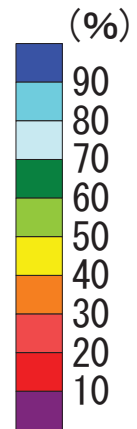
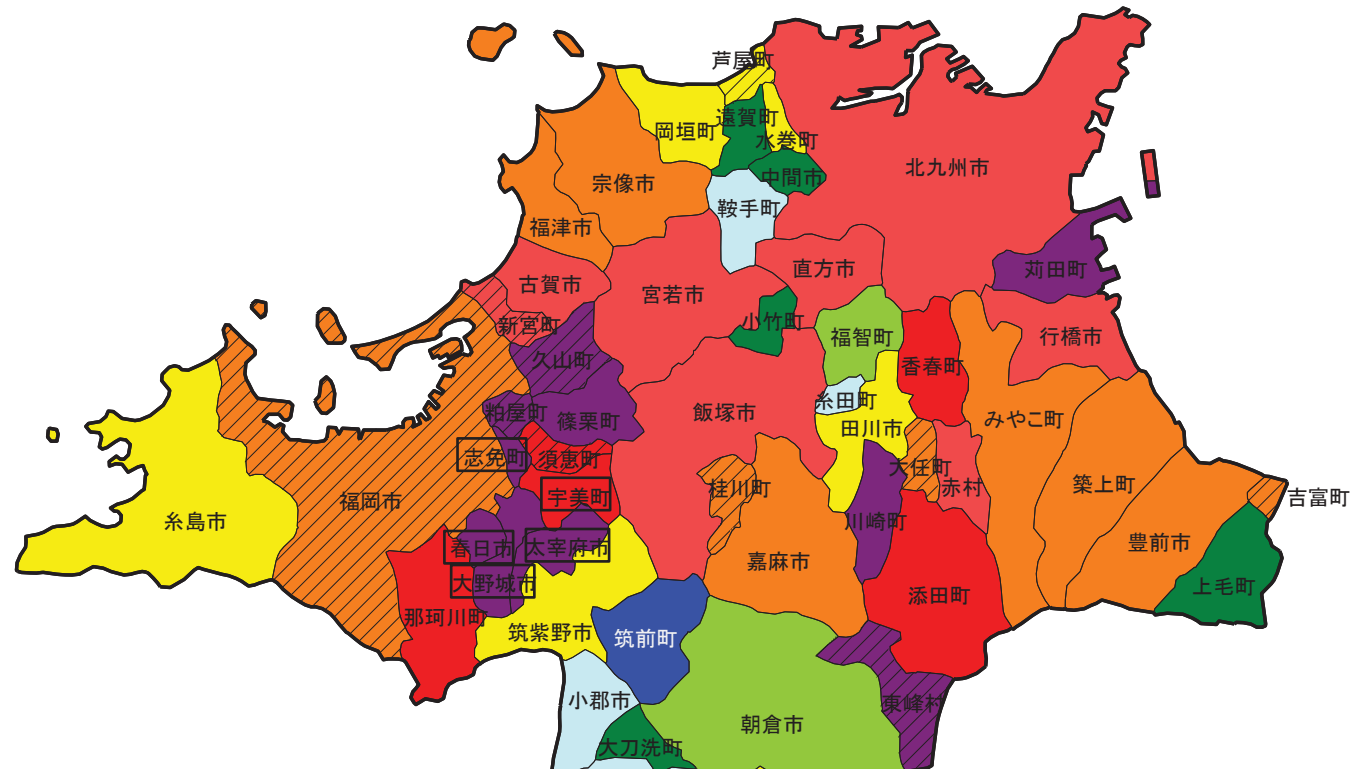


福岡県

集積率(県全体)

H26.3末	41.1%
H27.3末	44.6%
H28.3末	46.7%
H29.3末	49.7%



農地中間管理事業の実施状況(H29.3末)

全市町村数	60市町村
農業振興地域の設定のある市町村数	55市町村
農地中間管理事業実施市町村数	45市町村

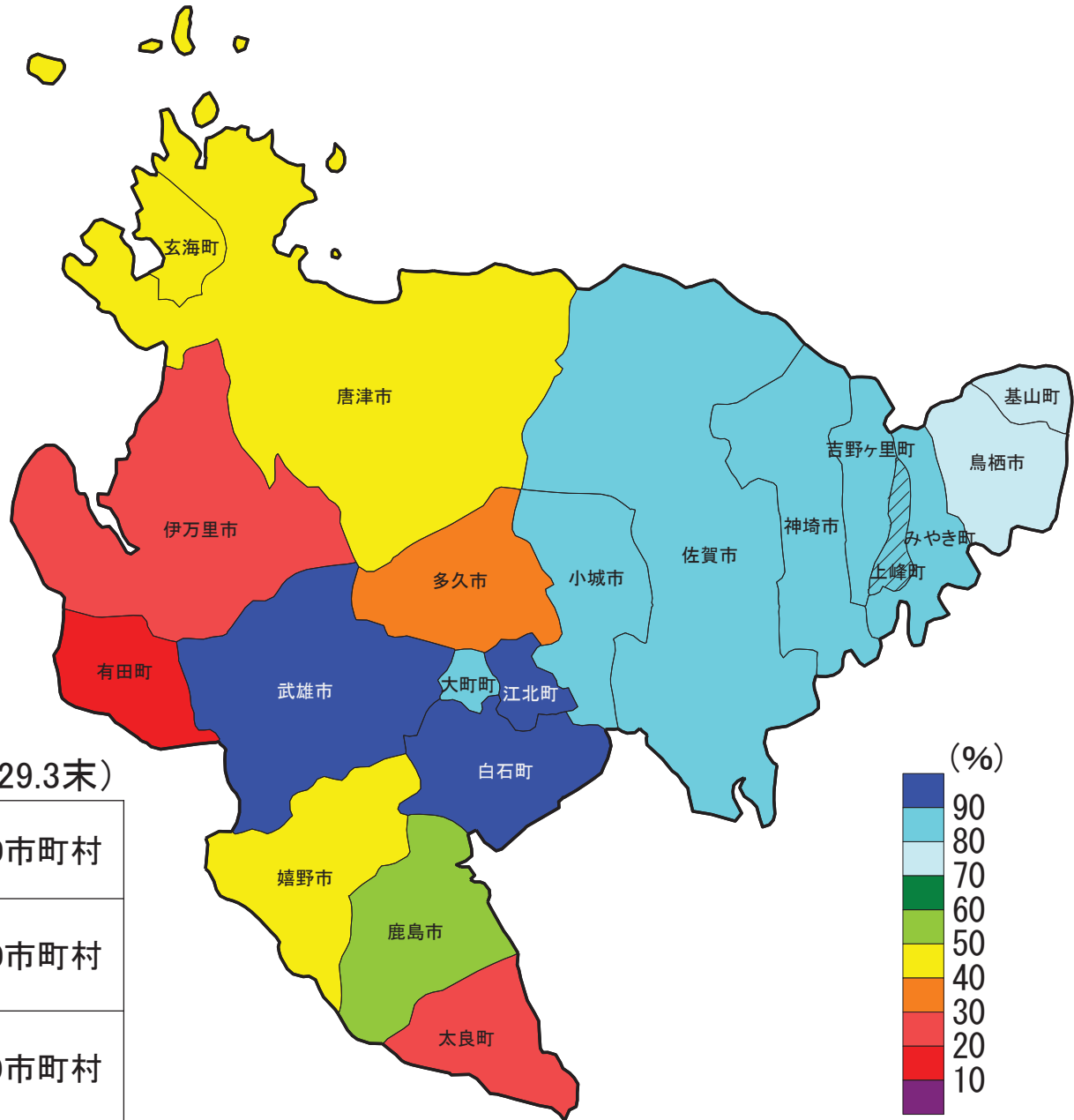


※1: 斜線は農業振興地域の設定がある市町村のうち、平成29年3月末までに農地中間管理事業の実績がない市町村
 ※2: 四角囲みの市町村は農業振興地域の設定がない市町村

佐賀県

集積率(県全体)

H26.3末	67.8%
H27.3末	69.1%
H28.3末	68.8%
H29.3末	68.6%



農地中間管理事業の実施状況(H29.3末)

全市町村数	20市町村
農業振興地域の設定のある市町村数	20市町村
農地中間管理事業実施市町村数	19市町村

※1: 斜線は農業振興地域の設定がある市町村のうち、平成29年3月末までに農地中間管理事業の実績がない市町村

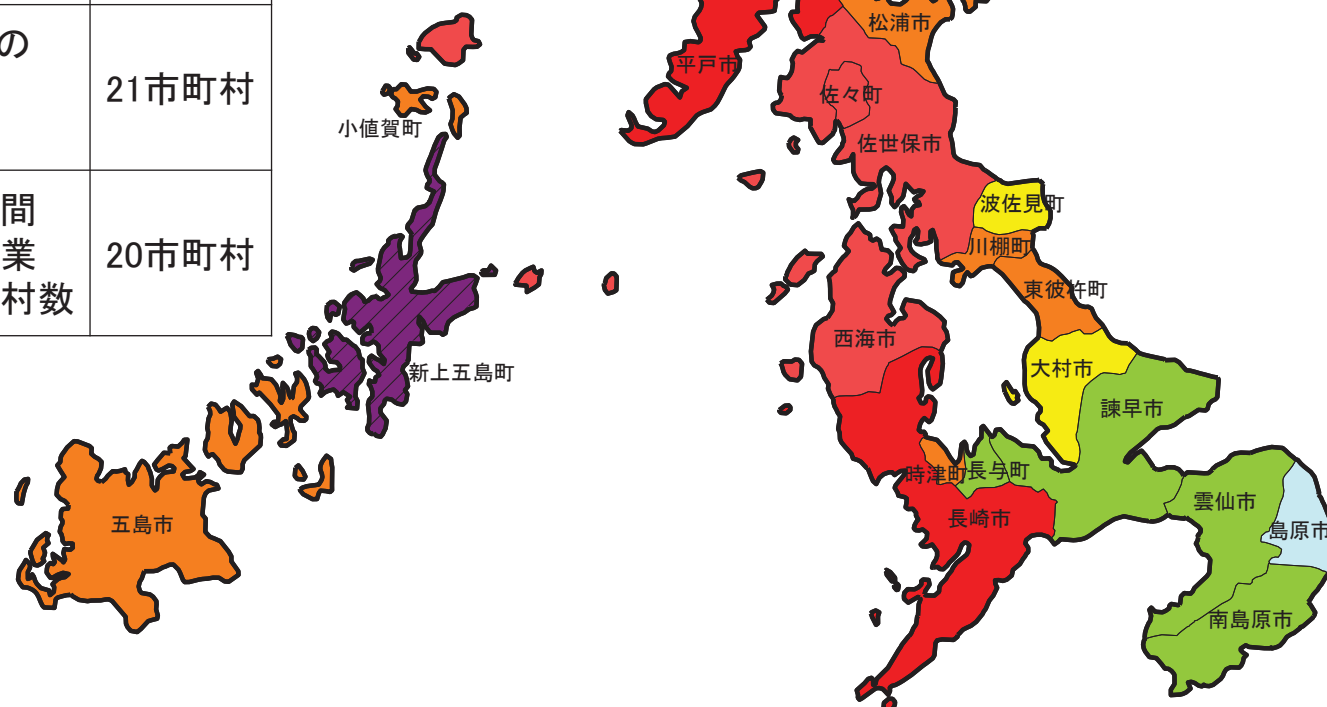
長崎県

集積率(県全体)

H26.3末	H27.3末	H28.3末	H29.3末
36.4%	37.4%	39.6%	40.3%

農地中間管理事業の実施状況(H29.3末)

全市町村数	21市町村
農業振興地域の 設定のある 市町村数	21市町村
農地中間 管理事業 実施市町村数	20市町村

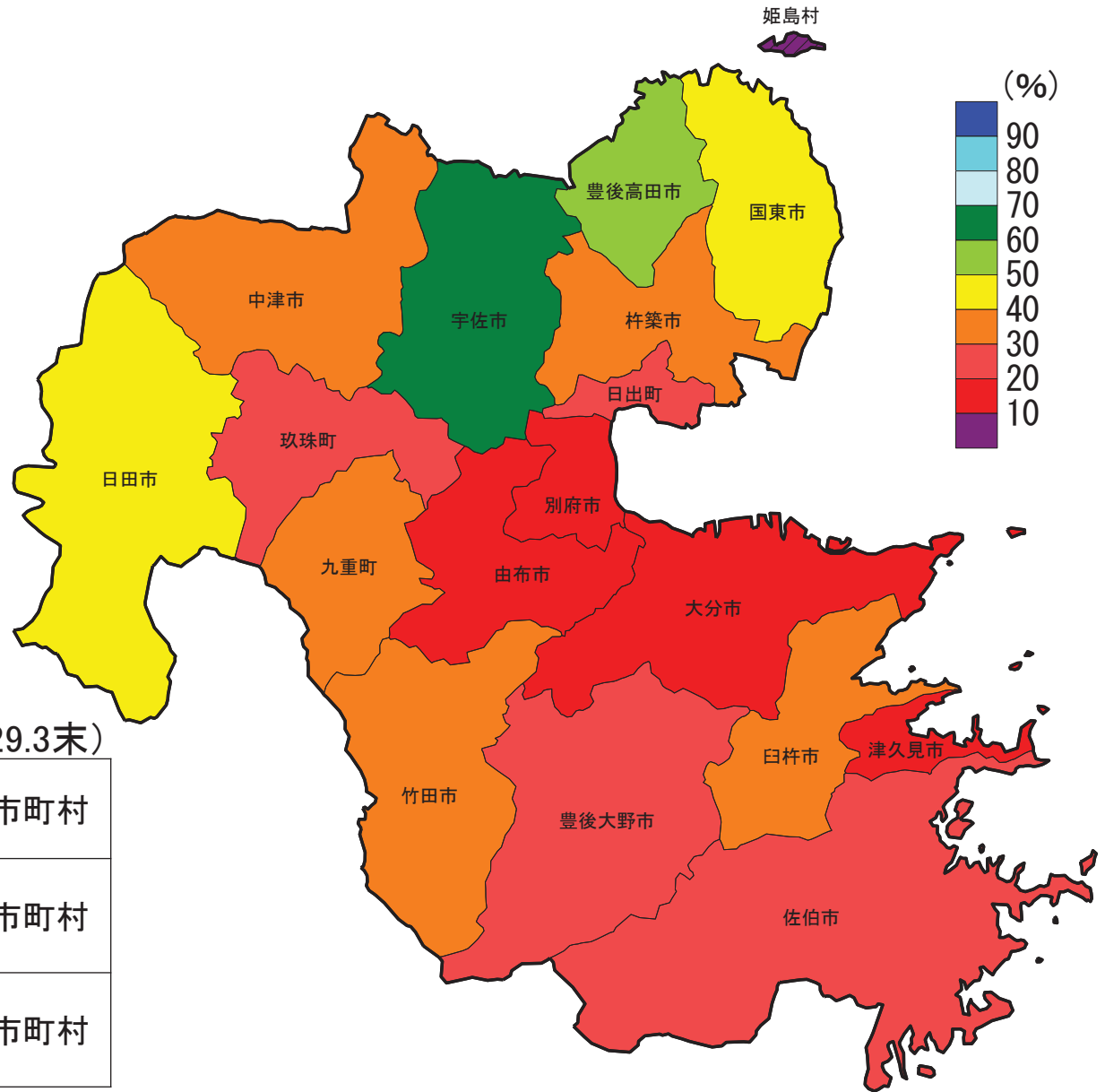


※1: 斜線は農業振興地域の設定がある市町村のうち、平成29年3月末までに農地中間管理事業の実績がない市町村

大分県

集積率(県全体)

H26.3末	33.0%
H27.3末	33.8%
H28.3末	36.2%
H29.3末	38.2%



農地中間管理事業の実施状況(H29.3末)

全市町村数	18市町村
農業振興地域の設定のある市町村数	18市町村
農地中間管理事業実施市町村数	17市町村

※1:斜線は農業振興地域の設定がある市町村のうち、平成29年3月末までに農地中間管理事業の実績がない市町村

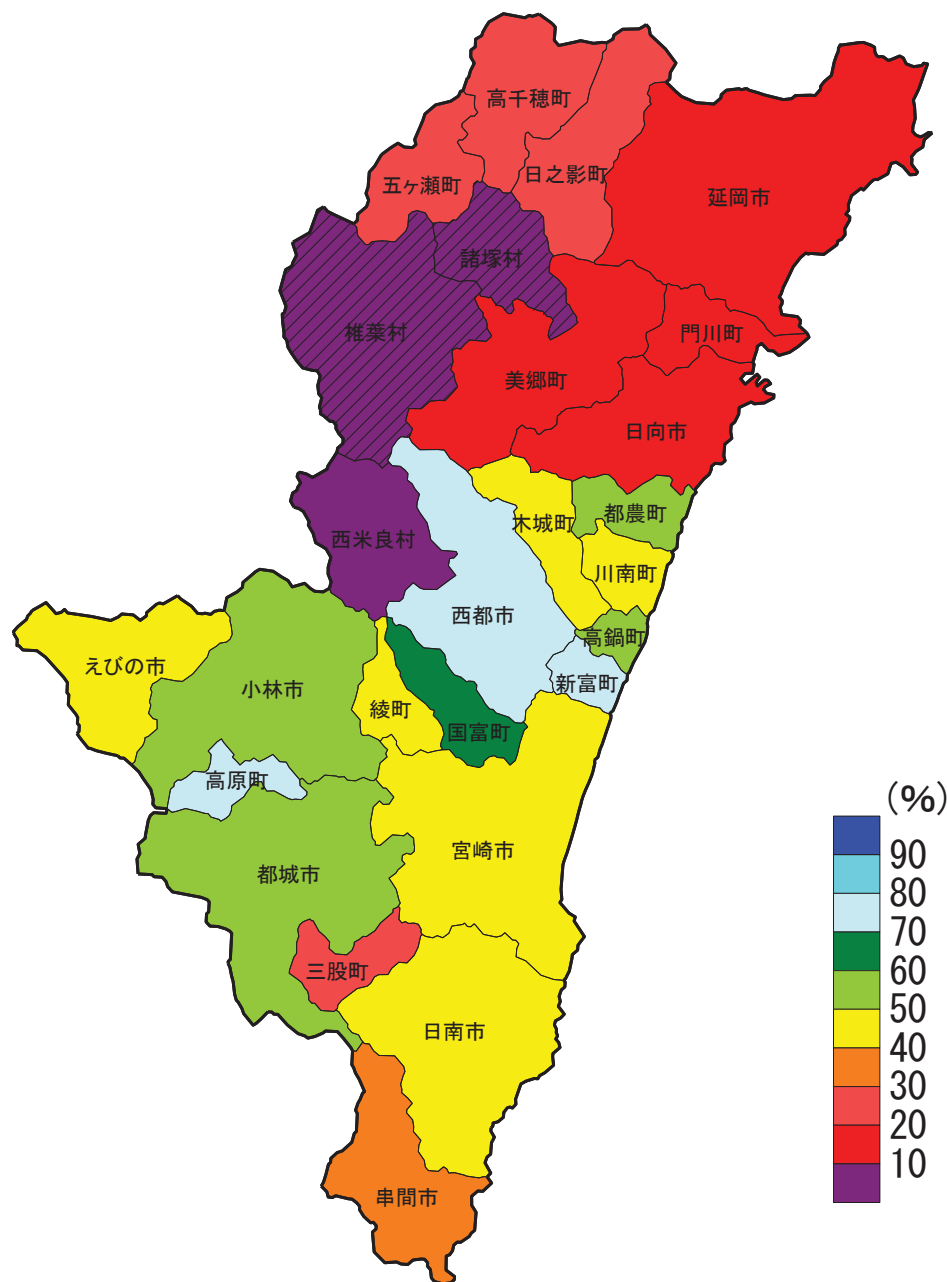
宮崎県

集積率(県全体)

H26.3末	H27.3末	H28.3末	H29.3末
45.0%	45.8%	45.6%	46.2%

農地中間管理事業の実施状況(H29.3末)

全市町村数	26市町村
農業振興地域の設定のある市町村数	26市町村
農地中間管理事業実施市町村数	24市町村



※1: 斜線は農業振興地域の設定がある市町村のうち、平成29年3月末までに農地中間管理事業の実績がない市町村

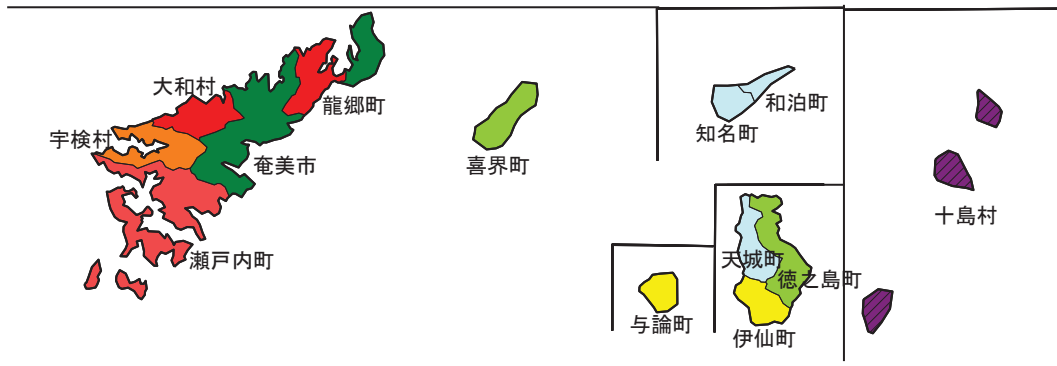
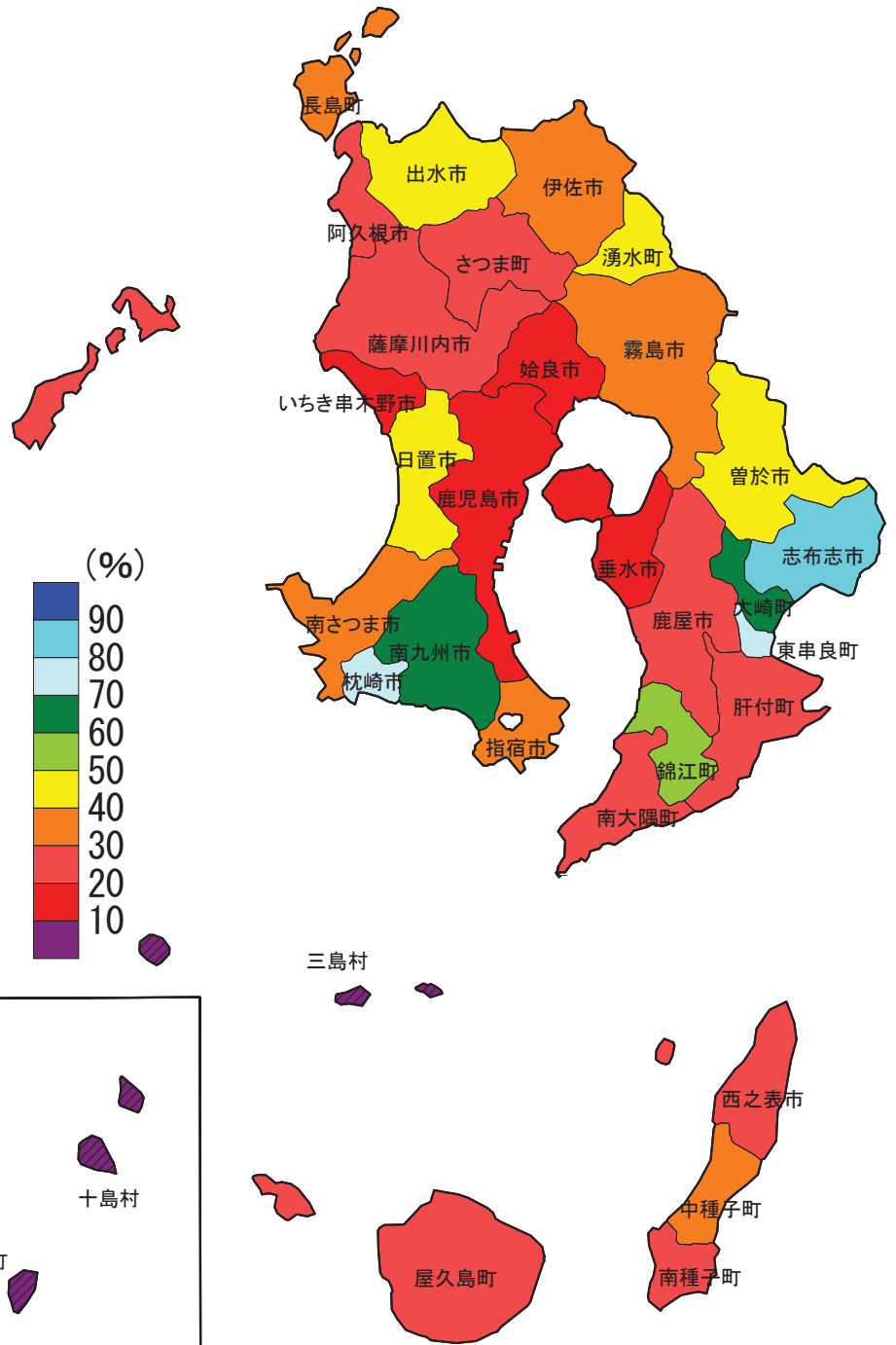
鹿児島県

集積率(県全体)

H26.3末	H27.3末	H28.3末	H29.3末
38.6%	39.4%	42.0%	42.8%

農地中間管理事業の実施状況(H29.3末)

全市町村数	43市町村
農業振興地域の設定のある市町村数	43市町村
農地中間管理事業実施市町村数	41市町村



※1: 斜線は農業振興地域の設定がある市町村のうち、平成29年3月末までに農地中間管理事業の実績がない市町村

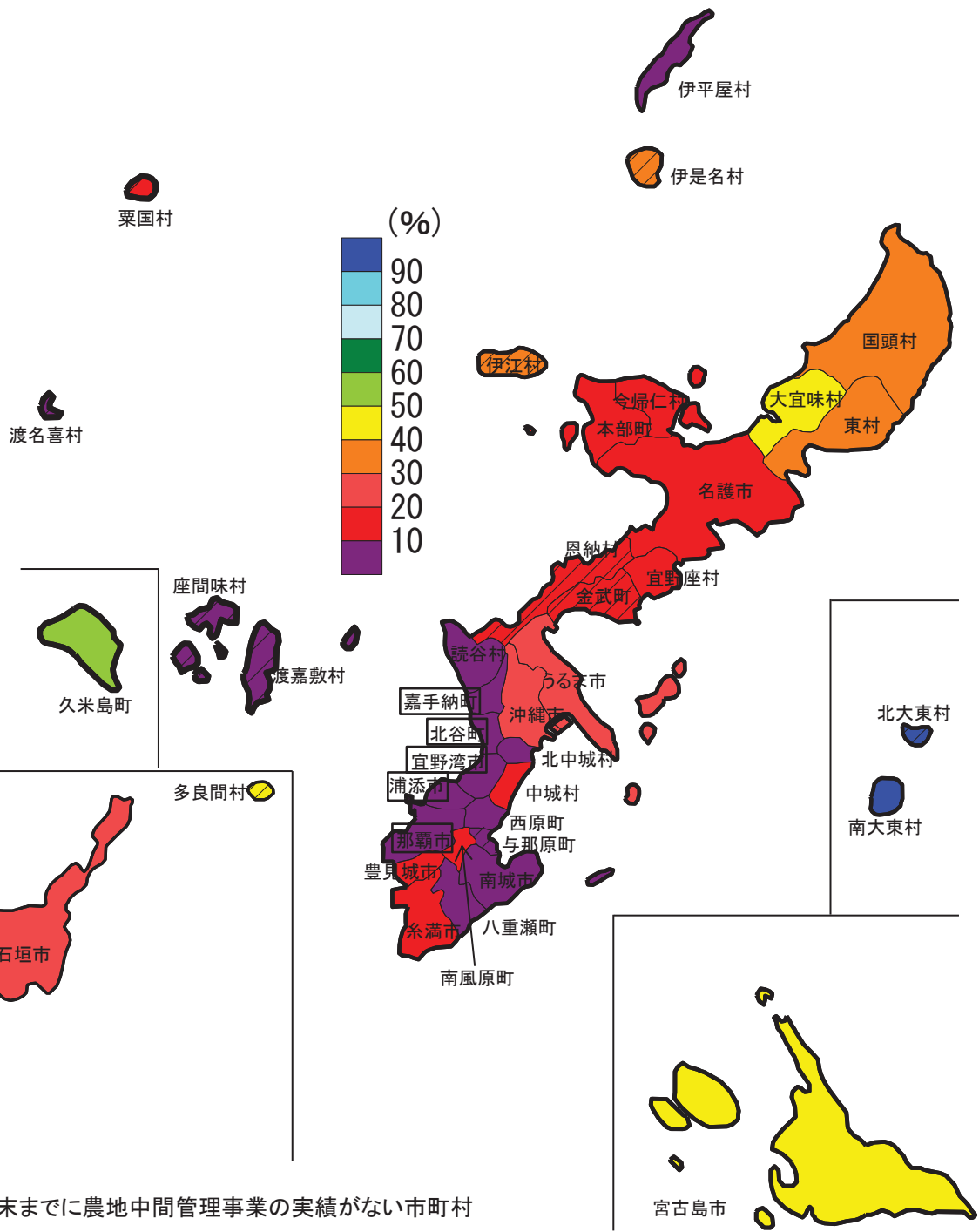
沖縄県

集積率(県全体)

H26.3末	H27.3末	H28.3末	H29.3末
29.4%	30.1%	29.8%	34.5%

農地中間管理事業の実施状況(H29.3末)

全市町村数	41市町村
農業振興地域の設定のある市町村数	36市町村
農地中間管理事業実施市町村数	25市町村



※1: 斜線は農業振興地域の設定がある市町村のうち、平成29年3月末までに農地中間管理事業の実績がない市町村
 ※2: 四角囲みの市町村は農業振興地域の設定がない市町村