
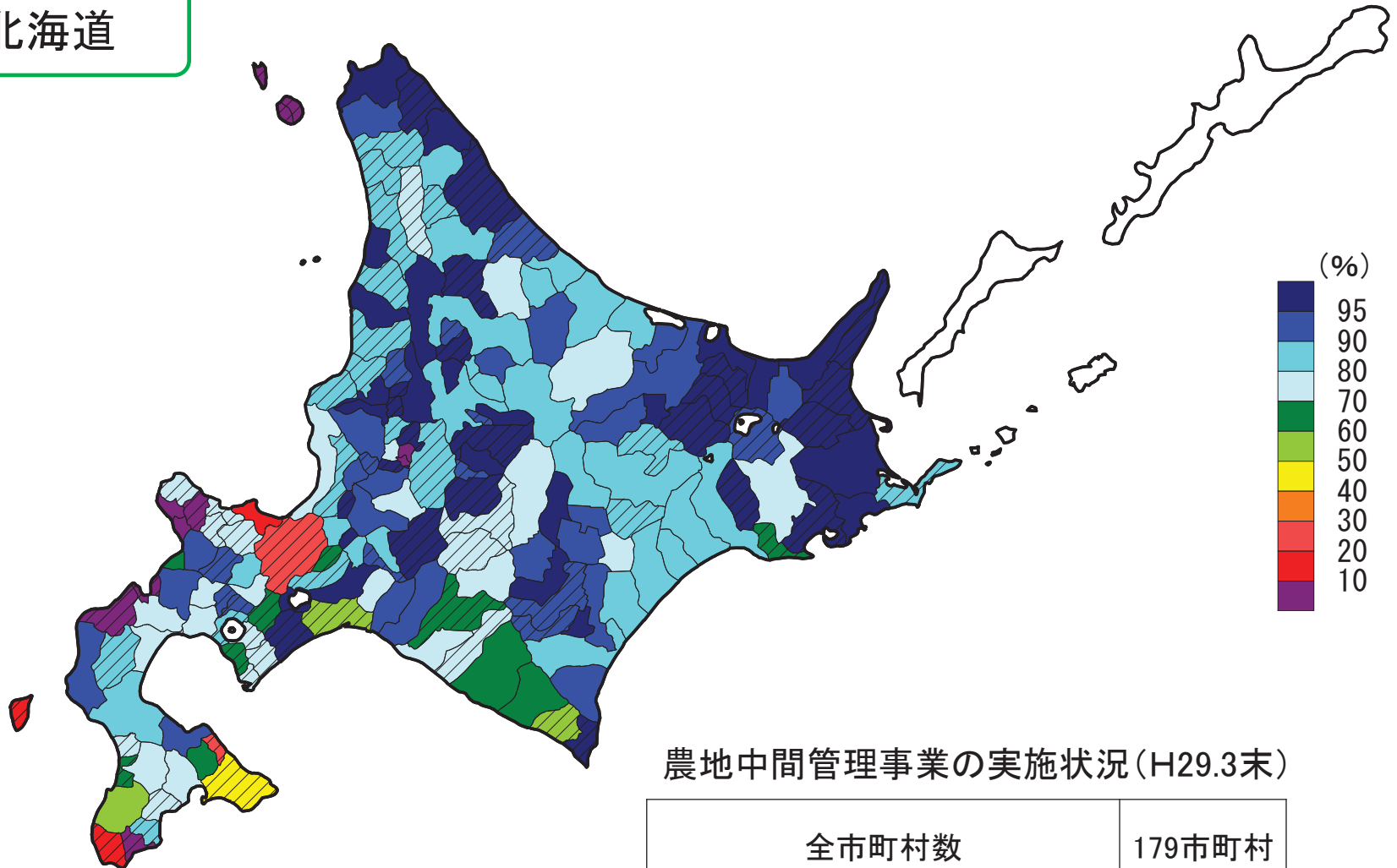


各都道府県の農地集積の状況

平成29年3月現在

北海道



集積率(県全体)

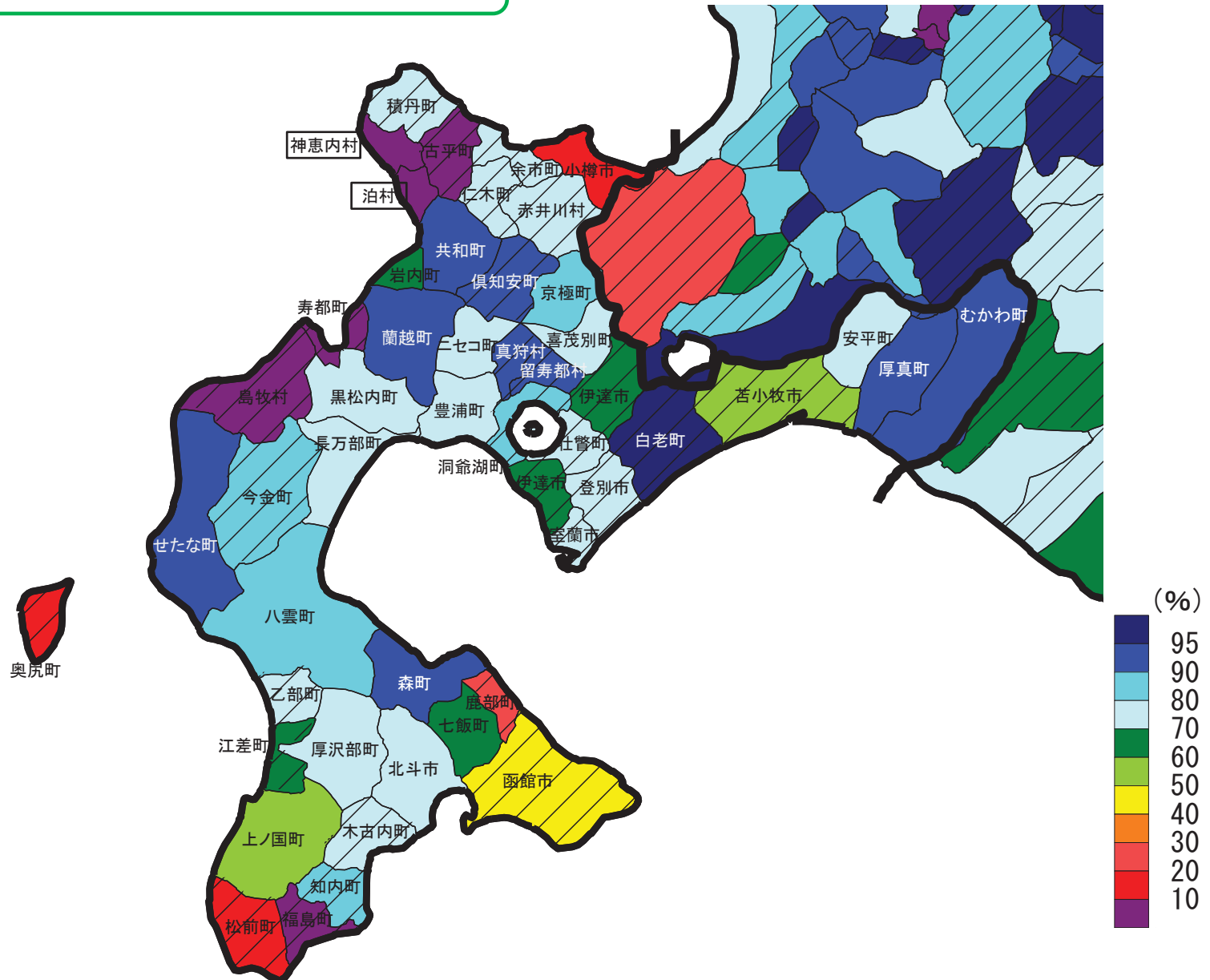
H26.3末	H27.3末	H28.3末	H29.3末
86.7%	87.6%	88.5%	90.2%

農地中間管理事業の実施状況(H29.3末)

全市町村数	179市町村
農業振興地域の設定のある市町村数	175市町村
農地中間管理事業実施市町村数	89市町村

※1:斜線は農業振興地域の設定がある市町村のうち、平成29年3月末までに農地中間管理事業の実績がない市町村

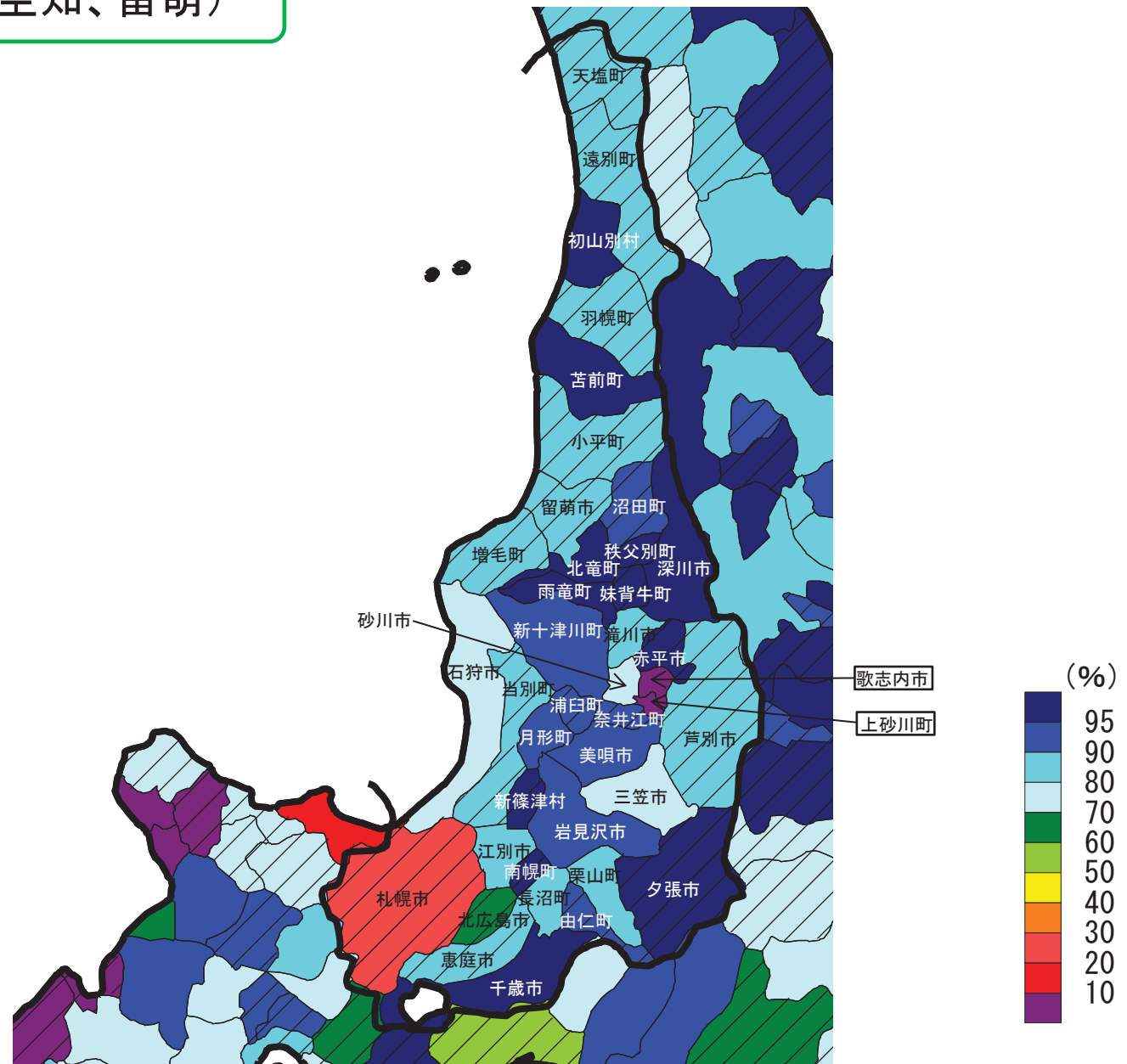
北海道(後志、檜山、渡島、胆振)



※1:斜線は農業振興地域の設定がある市町村のうち、平成29年3月末までに農地中間管理事業の実績がない市町村

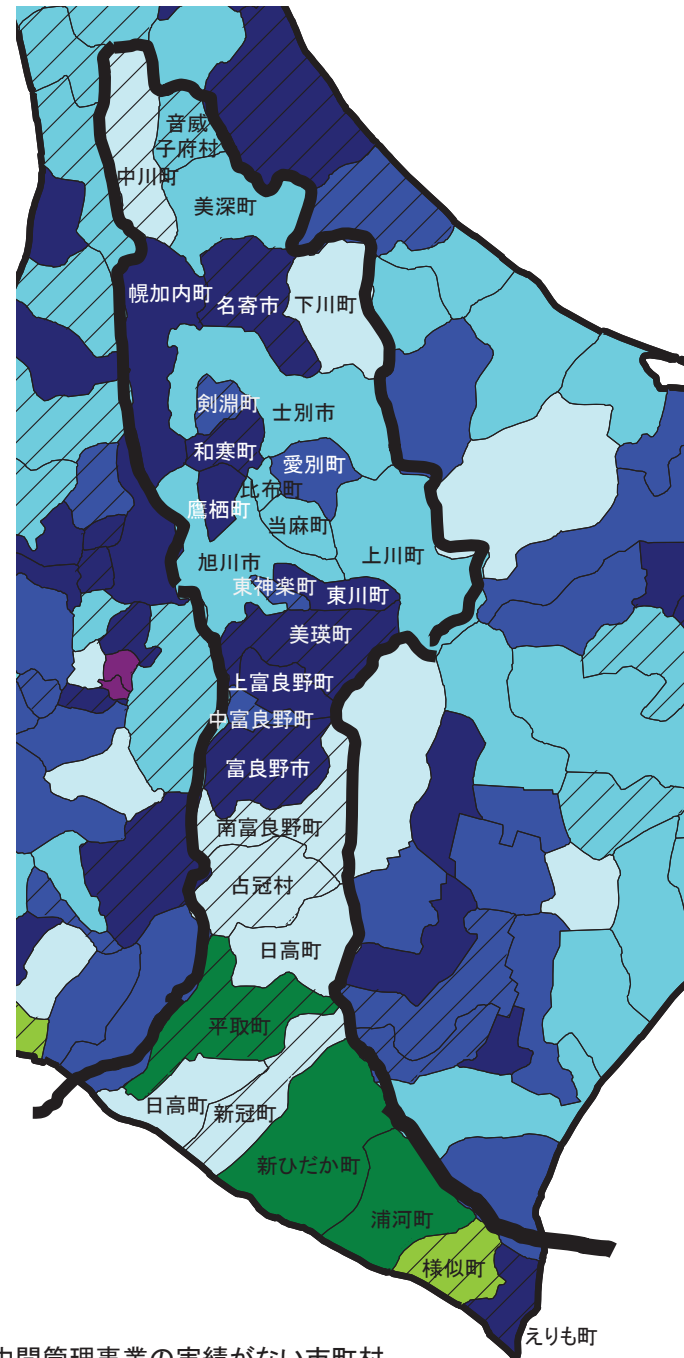
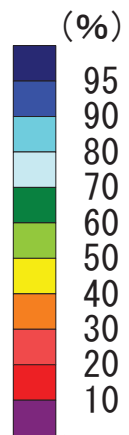
※2:四角囲みの市町村は農業振興地域の設定がない市町村

北海道(石狩、空知、留萌)



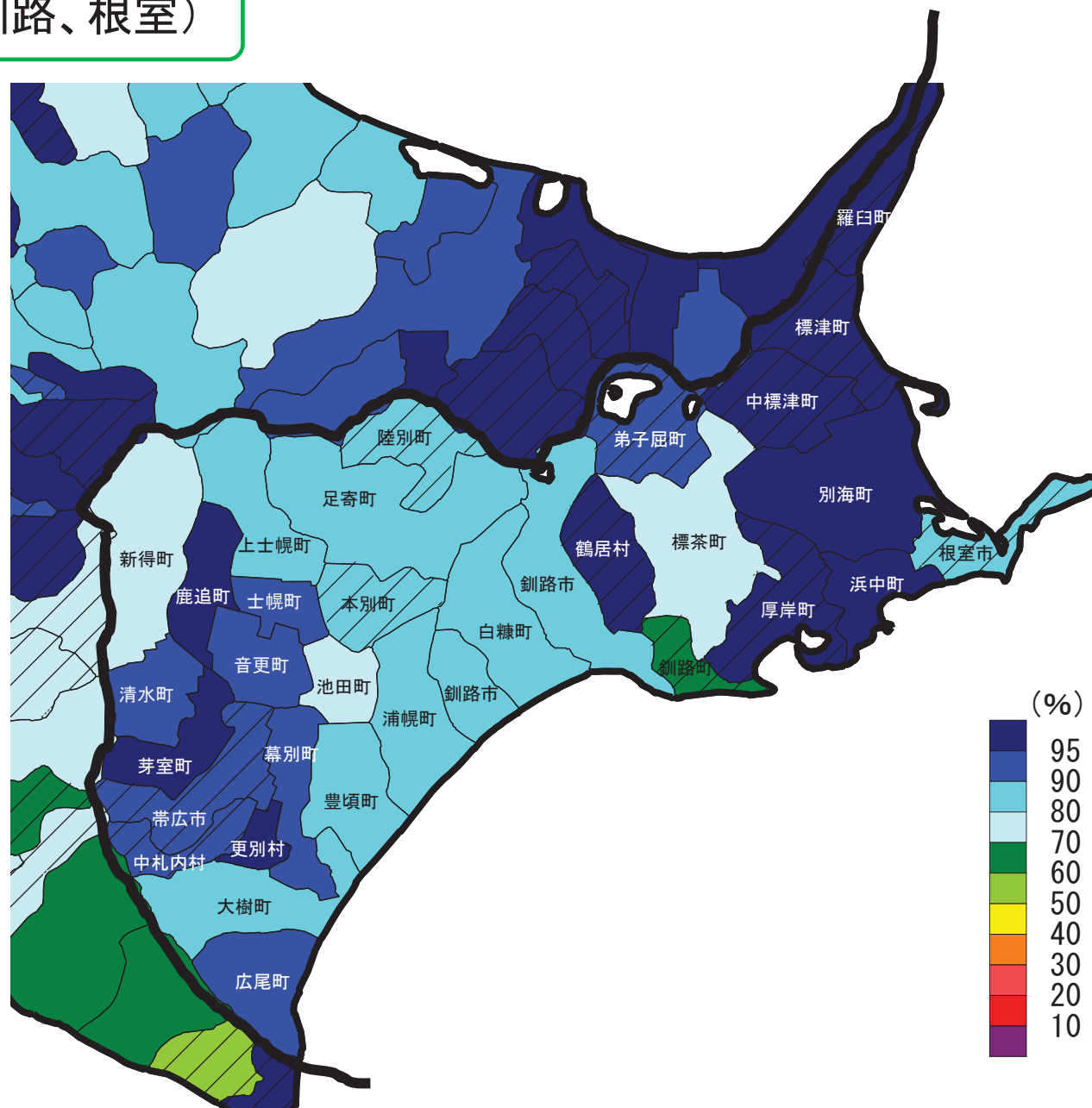
※1: 斜線は農業振興地域の設定がある市町村のうち、平成29年3月末までに農地中間管理事業の実績がない市町村
 ※2: 四角囲みの市町村は農業振興地域の設定がない市町村

北海道(上川、日高)



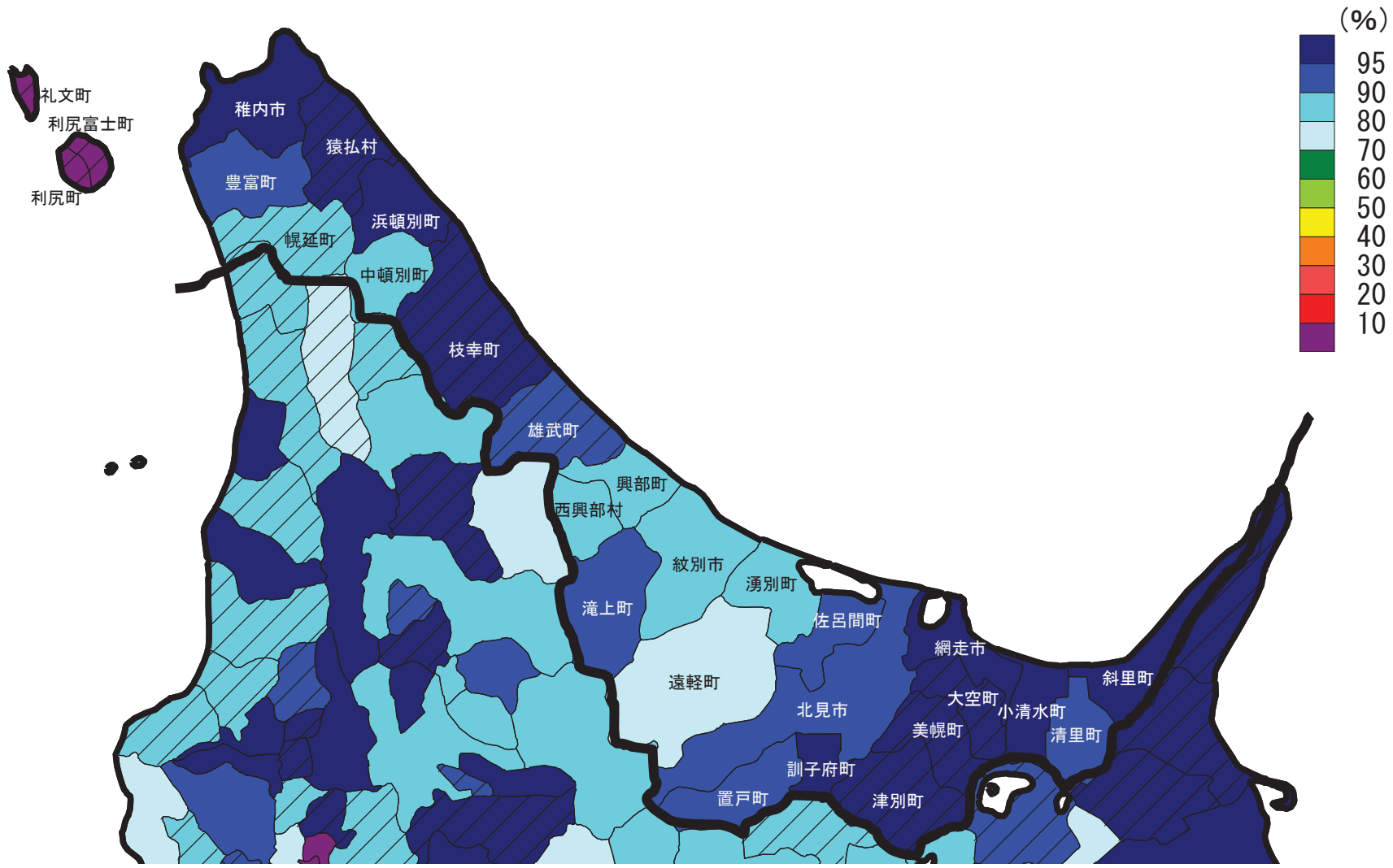
※1:斜線は農業振興地域の設定がある市町村のうち、平成29年3月末までに農地中間管理事業の実績がない市町村

北海道(十勝、釧路、根室)



※1:斜線は農業振興地域の設定がある市町村のうち、平成29年3月末までに農地中間管理事業の実績がない市町村

北海道(宗谷、オホーツク)



※1:斜線は農業振興地域の設定がある市町村のうち、平成29年3月末までに農地中間管理事業の実績がない市町村

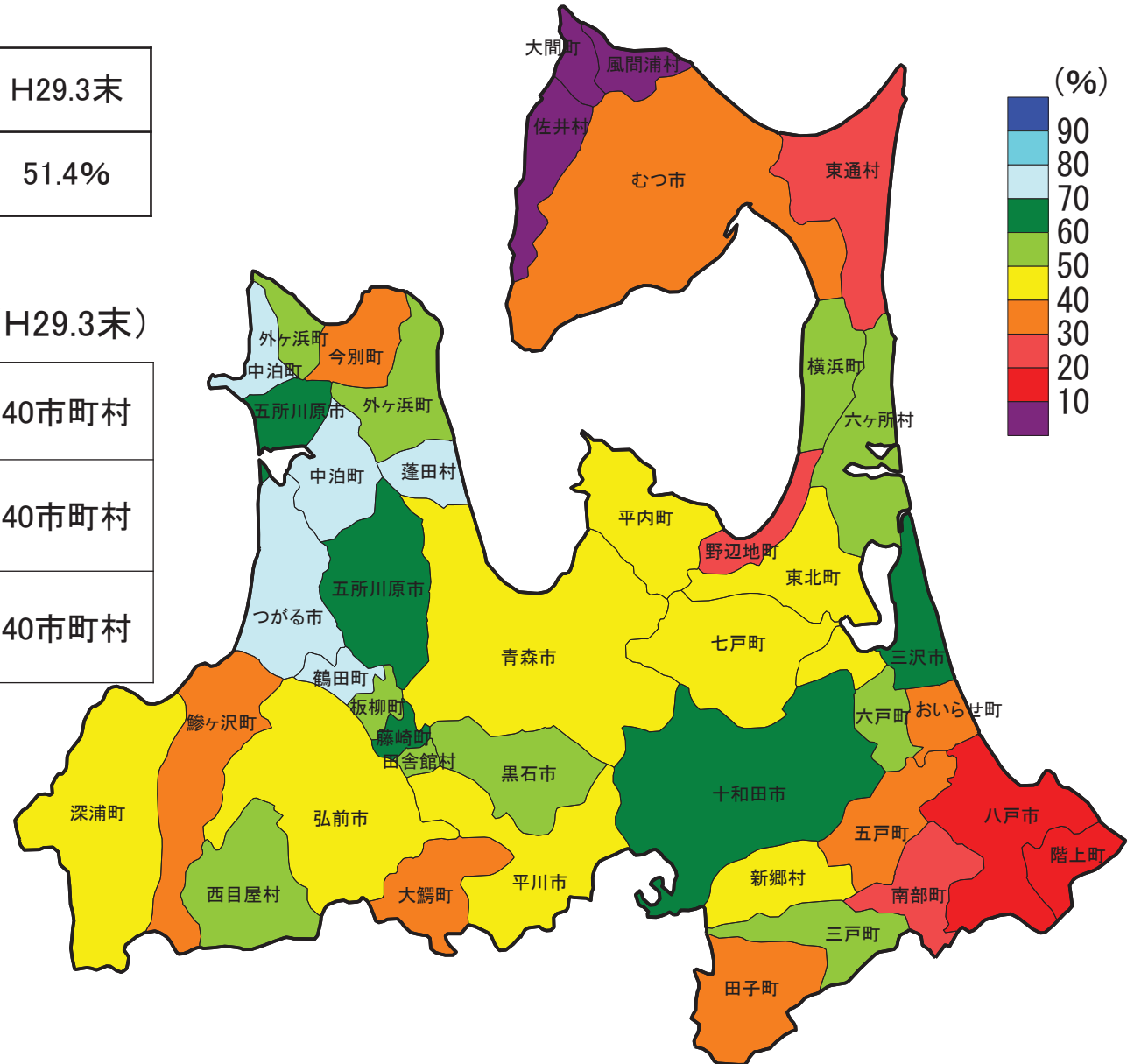
青森県

集積率(県全体)

H26.3末	H27.3末	H28.3末	H29.3末
43.4%	48.0%	50.2%	51.4%

農地中間管理事業の実施状況(H29.3末)

全市町村数	40市町村
農業振興地域の設定のある市町村数	40市町村
農地中間管理事業実施市町村数	40市町村



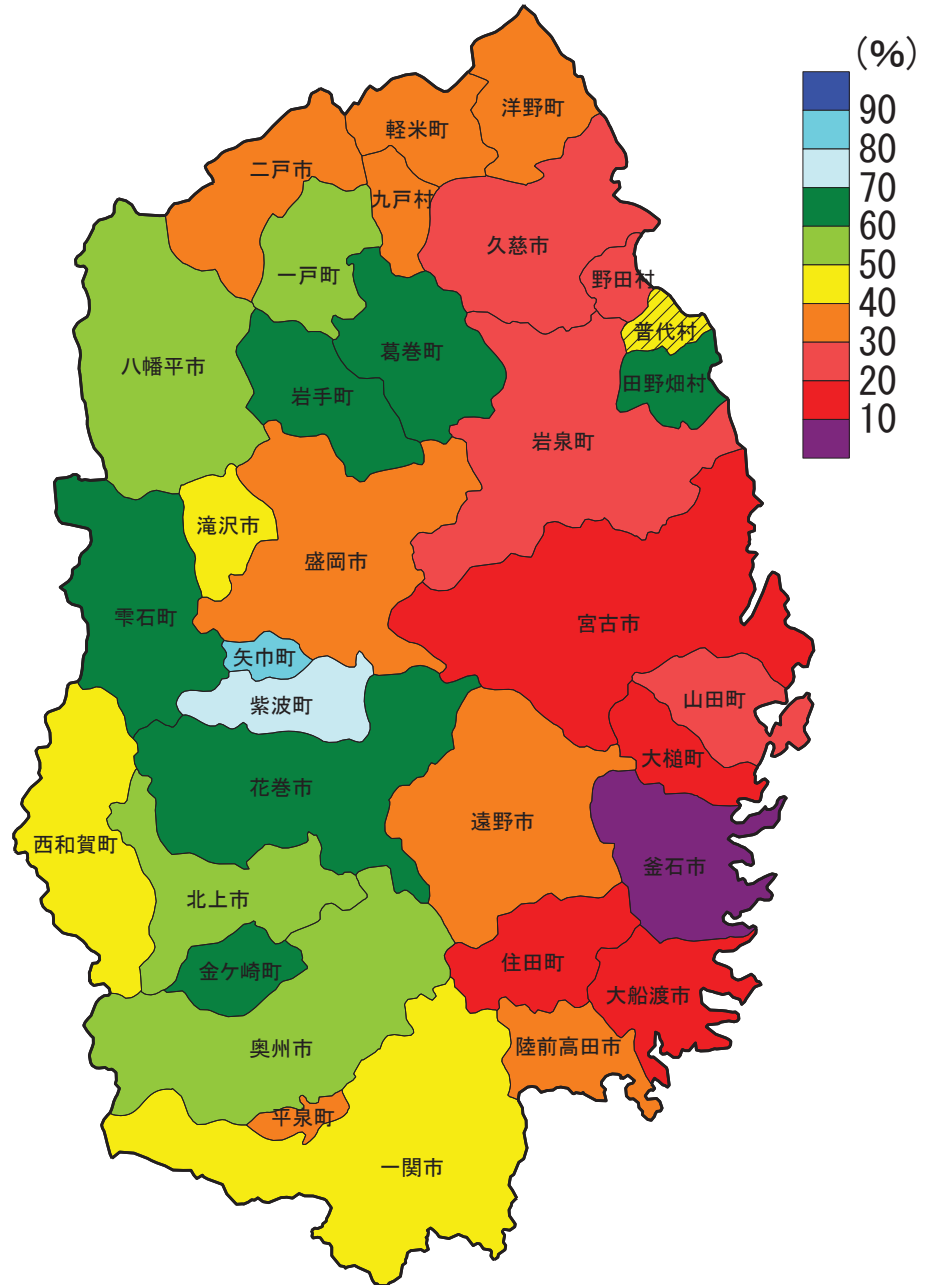
岩手県

集積率(県全体)

H26.3末	H27.3末	H28.3末	H29.3末
45.7%	47.9%	49.4%	50.6%

農地中間管理事業の実施状況(H29.3末)

全市町村数	33市町村
農業振興地域の設定のある市町村数	33市町村
農地中間管理事業実施市町村数	32市町村



※1: 斜線は農業振興地域の設定がある市町村のうち、平成29年3月末までに農地中間管理事業の実績がない市町村

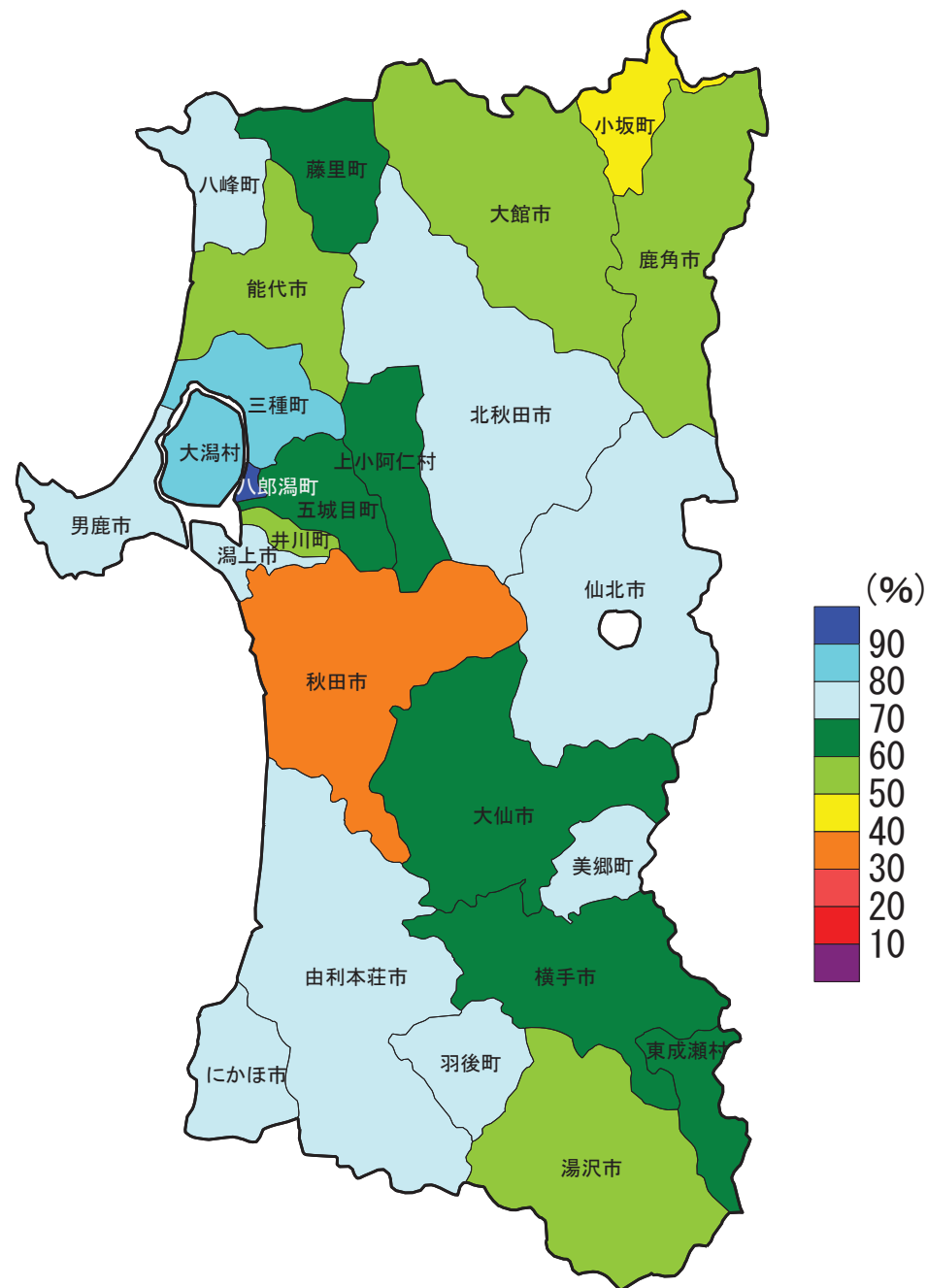
秋田県

集積率(県全体)

H26.3末	H27.3末	H28.3末	H29.3末
59.0%	60.6%	64.6%	66.2%

農地中間管理事業の実施状況(H29.3末)

全市町村数	25市町村
農業振興地域の設定のある市町村数	25市町村
農地中間管理事業実施市町村数	25市町村



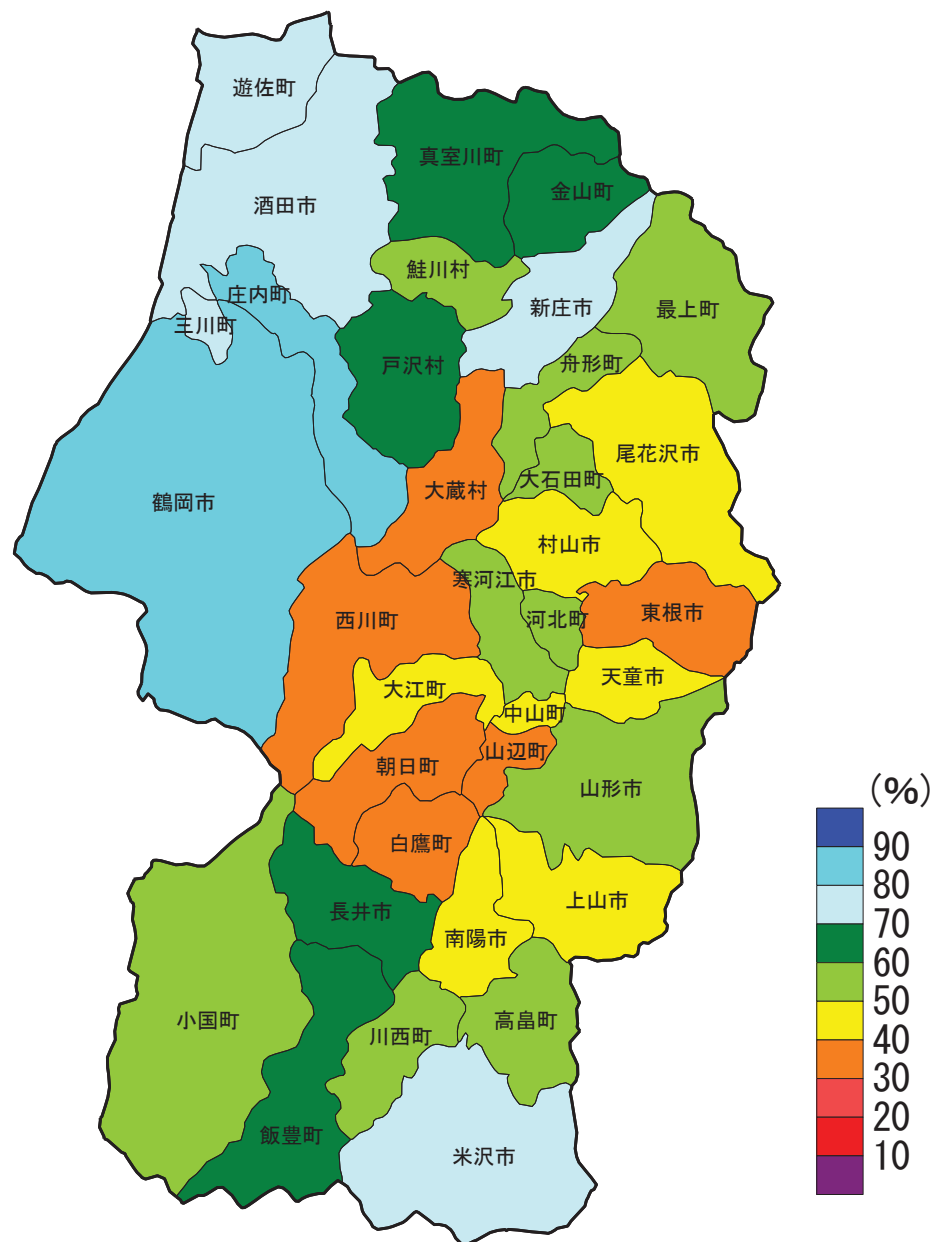
山形県

集積率(県全体)

H26.3末	H27.3末	H28.3末	H29.3末
50.0%	53.6%	60.2%	63.1%

農地中間管理事業の実施状況(H29.3末)

全市町村数	35市町村
農業振興地域の設定のある市町村数	35市町村
農地中間管理事業実施市町村数	35市町村



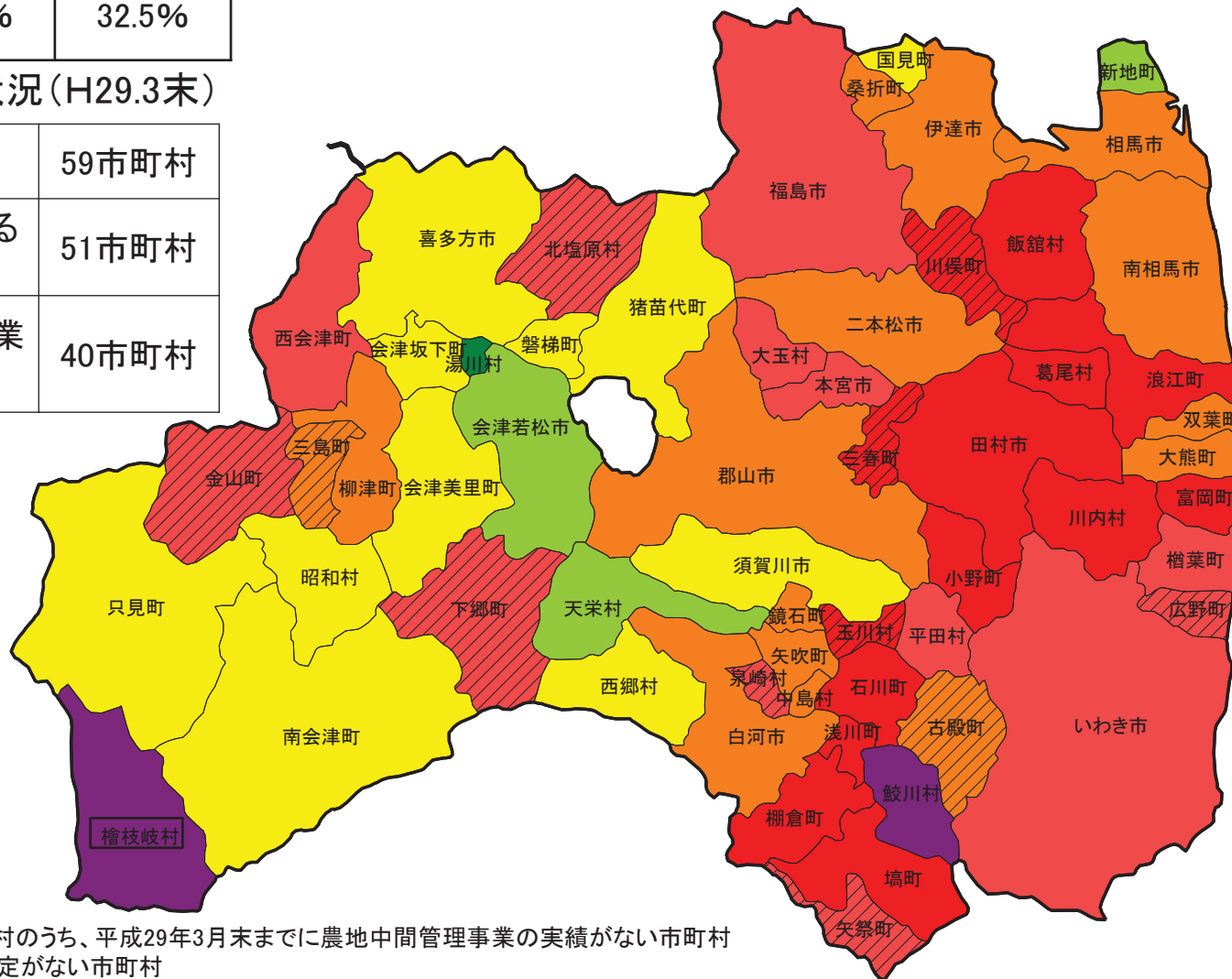
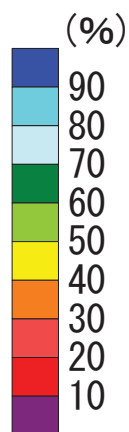
福島県

集積率(県全体)

H26.3末	H27.3末	H28.3末	H29.3末
24.6%	26.9%	30.2%	32.5%

農地中間管理事業の実施状況(H29.3末)

全市町村数	59市町村
農業振興地域の設定のある市町村数	51市町村
農地中間管理事業実施市町村数	40市町村



※1:斜線は農業振興地域の設定がある市町村のうち、平成29年3月末までに農地中間管理事業の実績がない市町村

※2:四角囲みの市町村は農業振興地域の設定がない市町村

※3:檜葉町、富岡町、大熊町、双葉町、浪江町、葛尾村、飯館村は、原発被害等により機構事業の実績がない。

これらの町村については、上記の農業振興地域の設定のある市町村数及び農地中間管理事業実施市町村数から除いている。

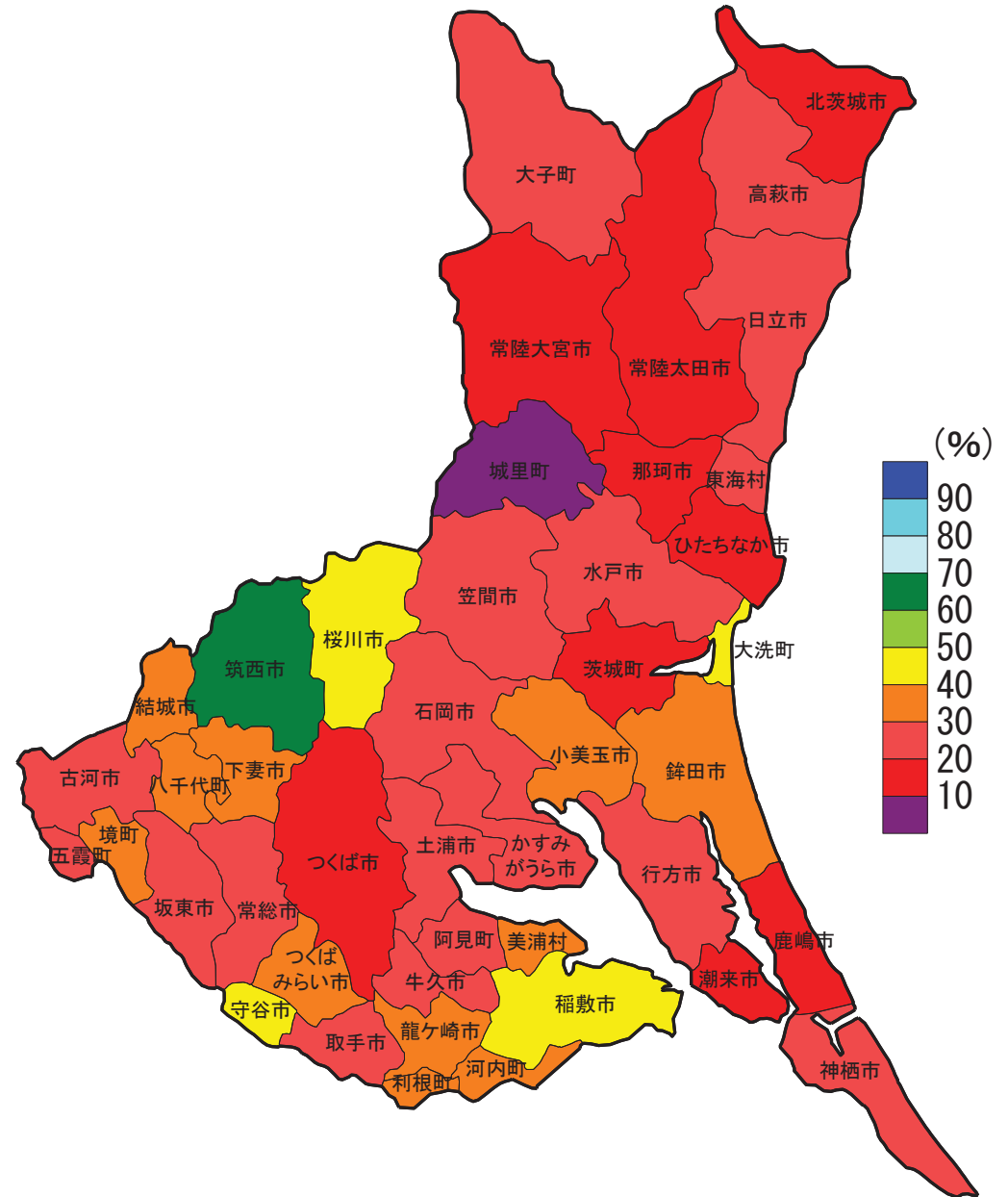
茨城県

集積率(県全体)

H26.3末	H27.3末	H28.3末	H29.3末
23.6%	24.5%	26.6%	29.3%

農地中間管理事業の実施状況(H29.3末)

全市町村数	44市町村
農業振興地域の設定のある市町村数	44市町村
農地中間管理事業実施市町村数	44市町村



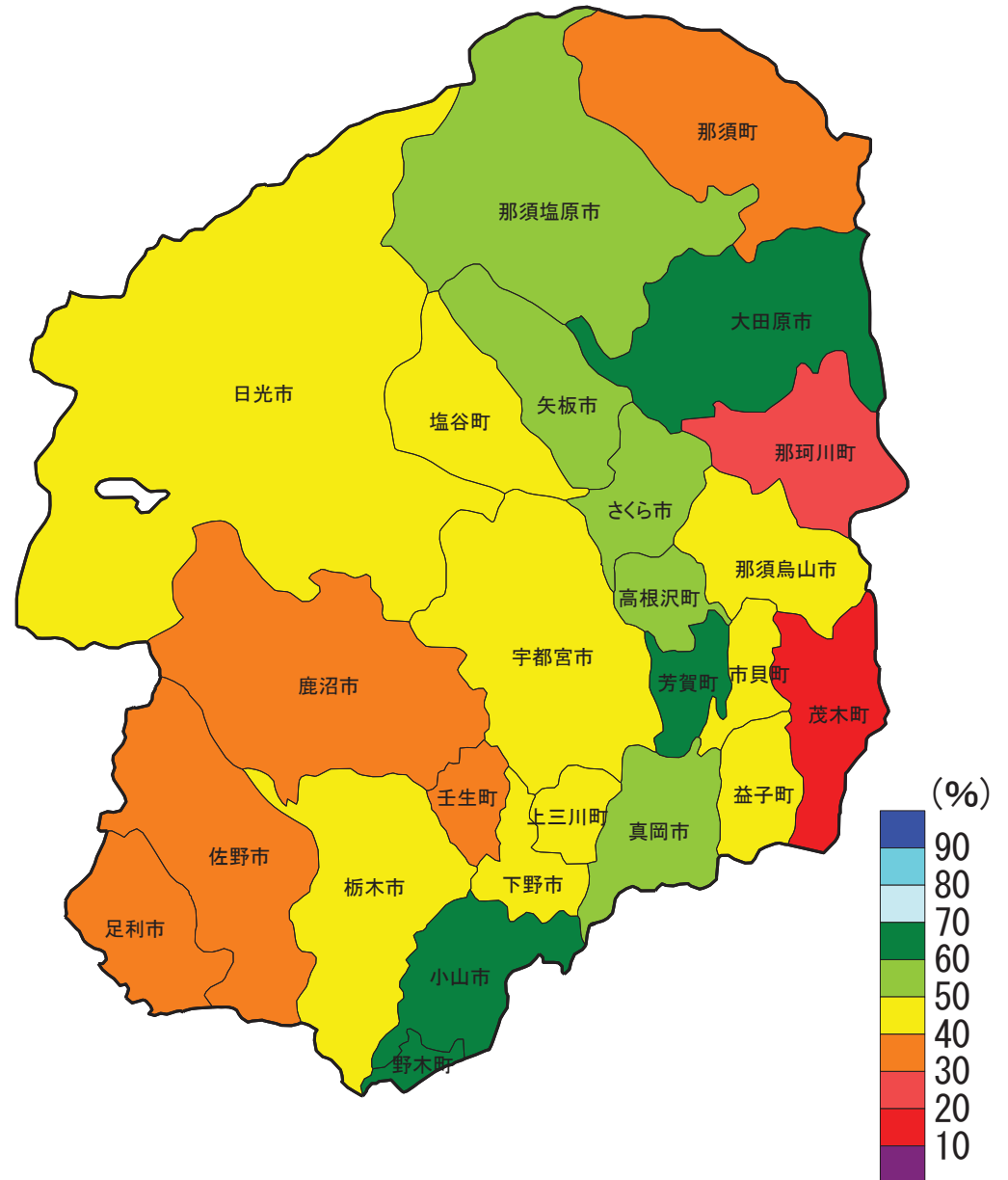
栃木県

集積率(県全体)

H26.3末	H27.3末	H28.3末	H29.3末
40.4%	43.3%	47.4%	49.2%

農地中間管理事業の実施状況(H29.3末)

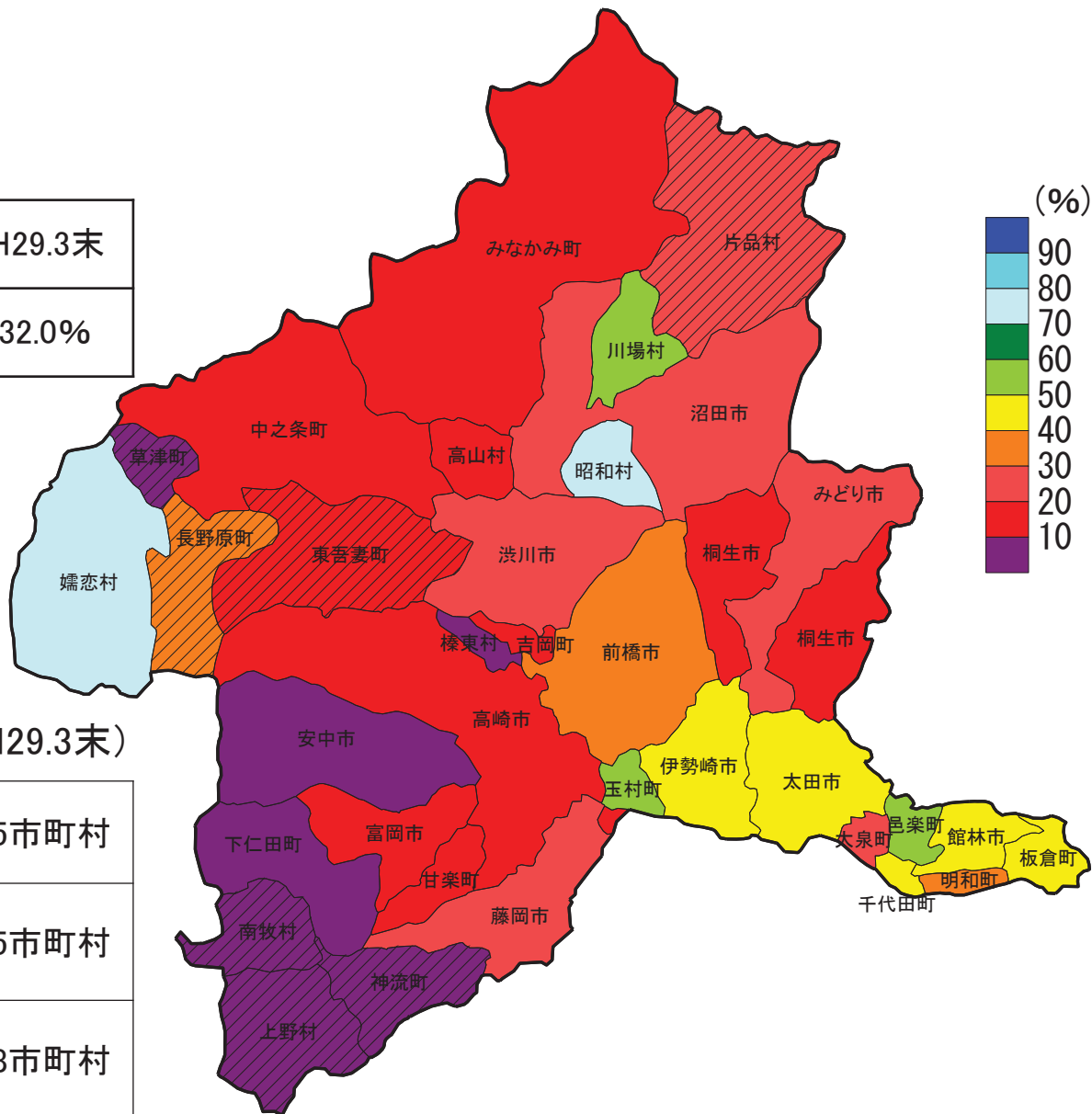
全市町村数	25市町村
農業振興地域の設定のある市町村数	25市町村
農地中間管理事業実施市町村数	25市町村



群馬県

集積率(県全体)

H26.3末	H27.3末	H28.3末	H29.3末
28.9%	30.2%	31.1%	32.0%



農地中間管理事業の実施状況(H29.3末)

全市町村数	35市町村
農業振興地域の設定のある市町村数	35市町村
農地中間管理事業実施市町村数	28市町村

※1:斜線は農業振興地域の設定がある市町村のうち、平成29年3月末までに農地中間管理事業の実績がない市町村

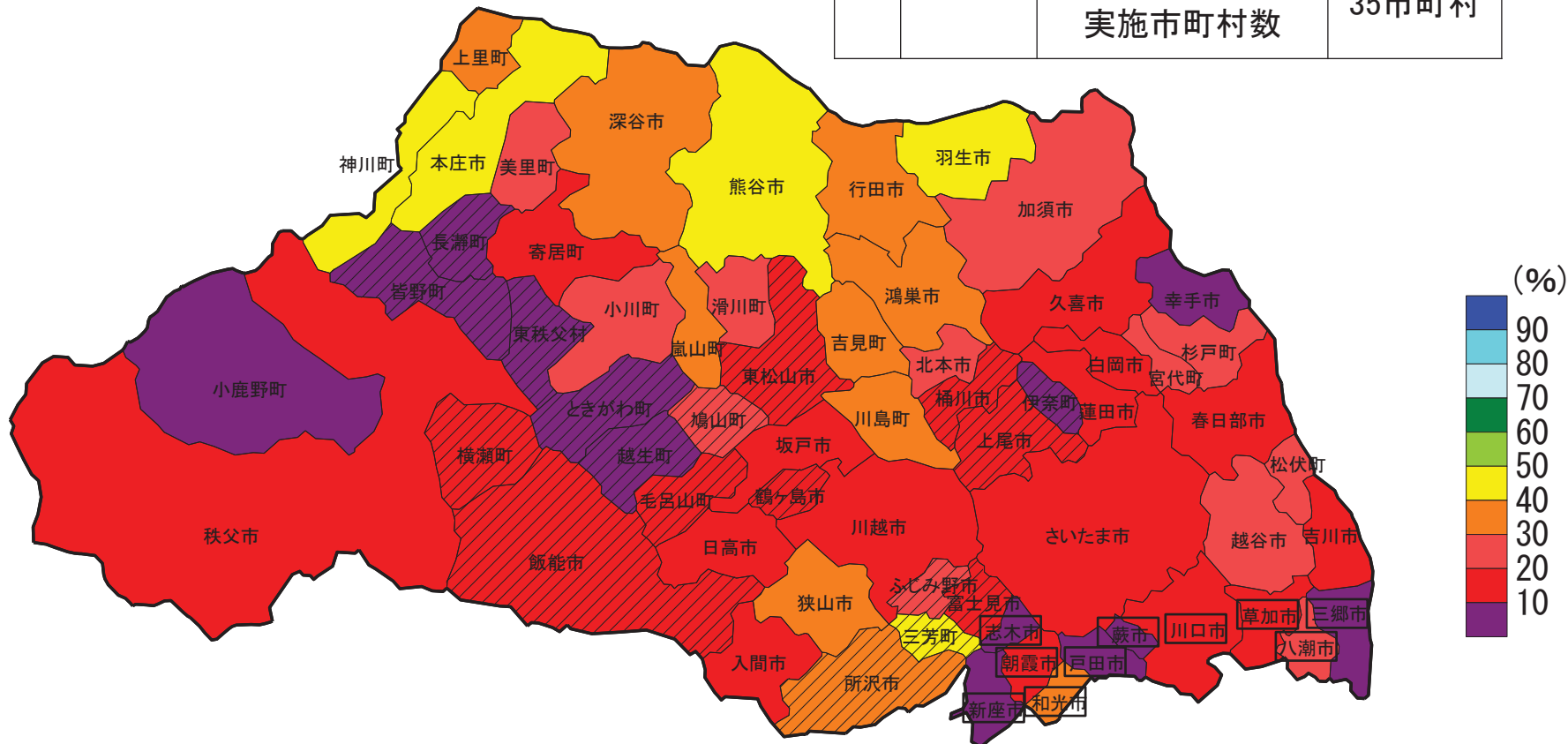
埼玉県

集積率(県全体)

H26.3末	H27.3末	H28.3末	H29.3末
21.7%	24.2%	24.8%	25.6%

農地中間管理事業の実施状況(H29.3末)

全市町村数	63市町村
農業振興地域の設定のある市町村数	53市町村
農地中間管理事業実施市町村数	35市町村



※1:斜線は農業振興地域の設定がある市町村のうち、平成29年3月末までに農地中間管理事業の実績がない市町村

※2:四角囲みの市町村は農業振興地域の設定がない市町村

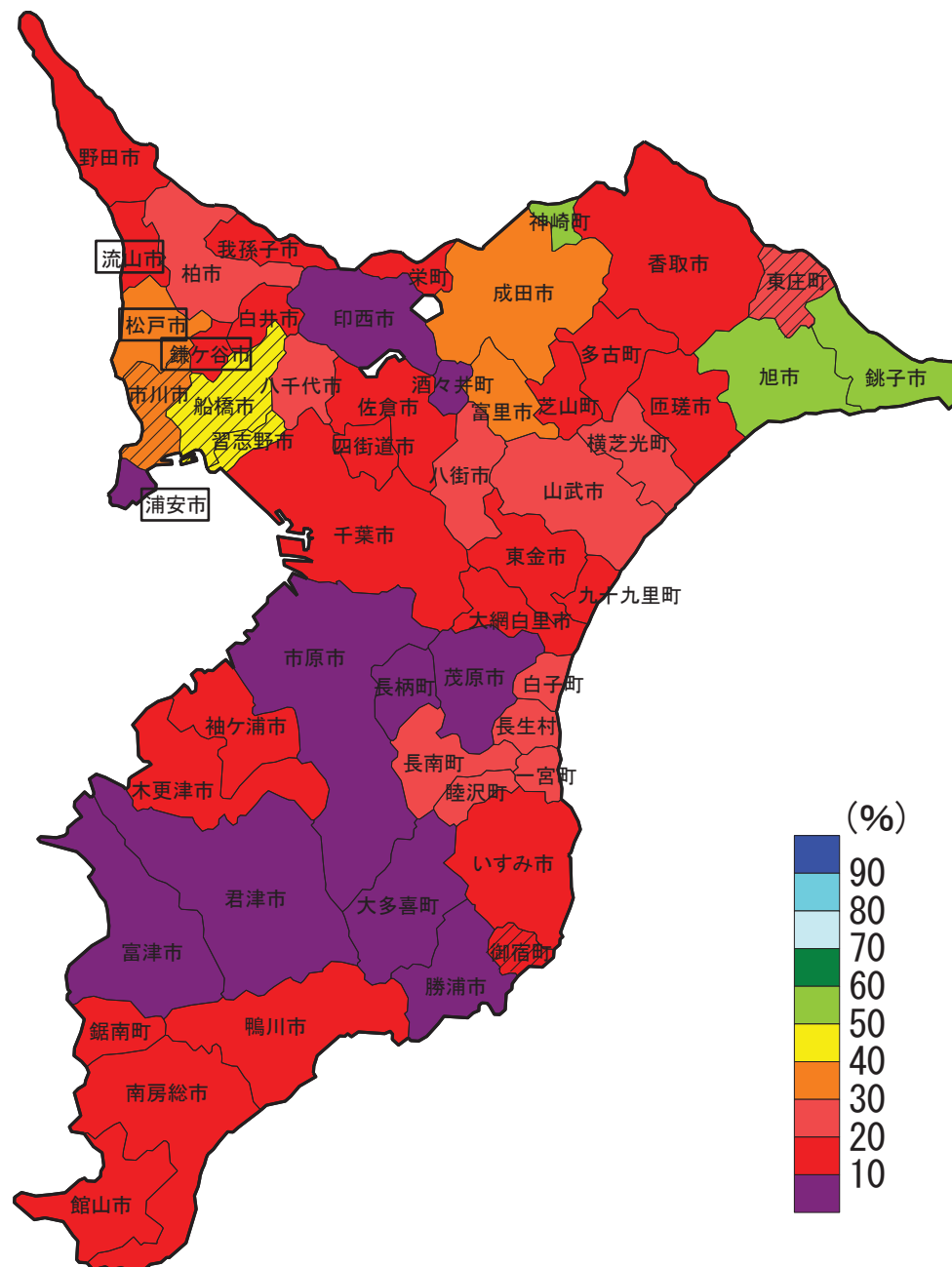
千葉県

集積率(県全体)

H26.3末	H27.3末	H28.3末	H29.3末
19.9%	19.9%	20.6%	21.3%

農地中間管理事業の実施状況(H29.3末)

全市町村数	54市町村
農業振興地域の設定のある市町村数	50市町村
農地中間管理事業実施市町村数	45市町村

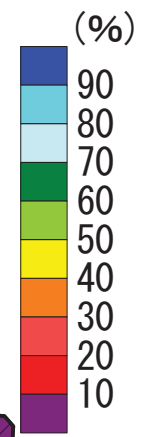


※1:斜線は農業振興地域の設定がある市町村のうち、平成29年3月末までに農地中間管理事業の実績がない市町村
 ※2:四角囲みの市町村は農業振興地域の設定がない市町村

神奈川県

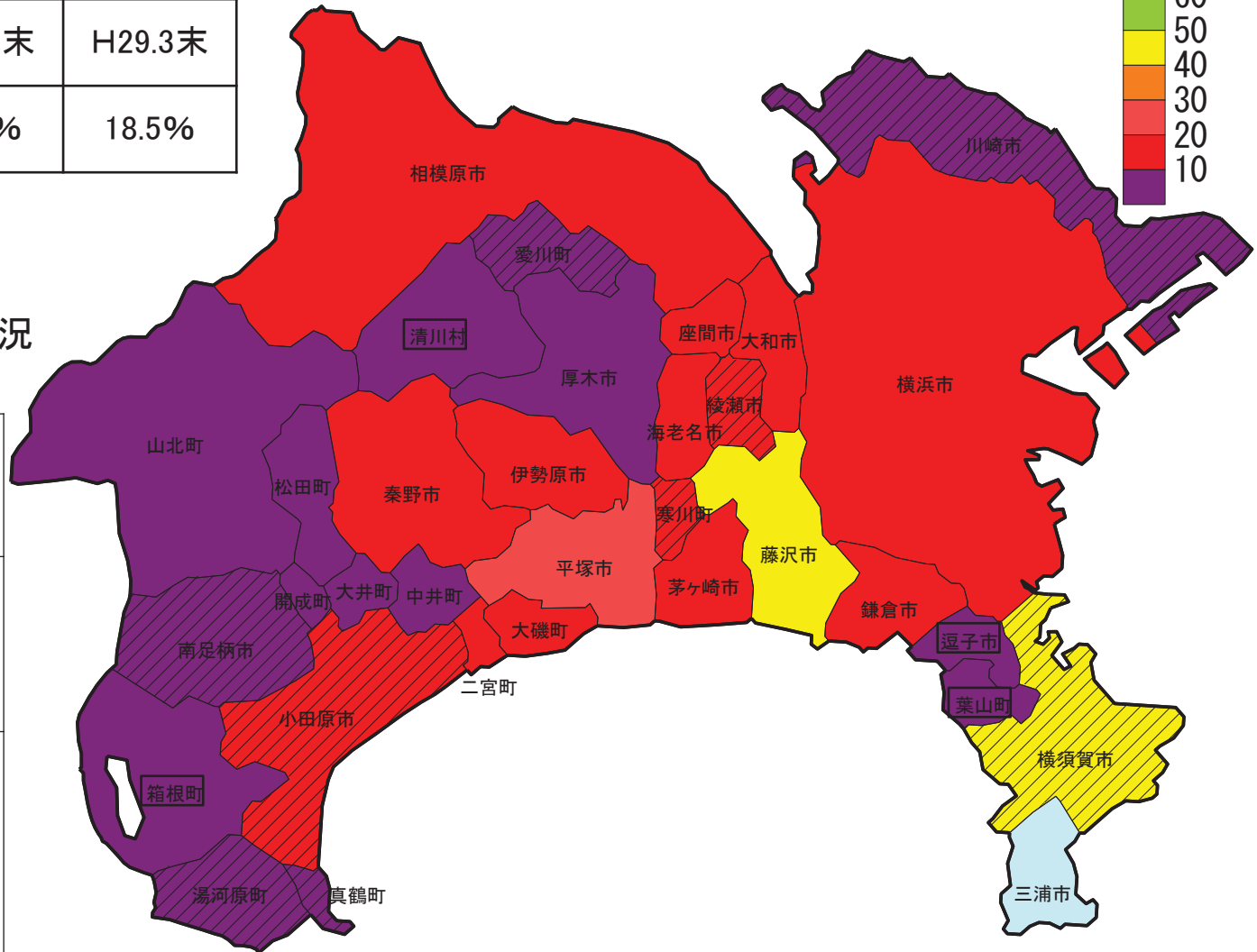
集積率(県全体)

H26.3末	H27.3末	H28.3末	H29.3末
19.4%	19.5%	17.7%	18.5%



農地中間管理事業の実施状況
(H29.3末)

全市町村数	33市町村
農業振興地域の 設定のある 市町村数	29市町村
農地中間 管理事業 実施市町 村数	20市町村



※1:斜線は農業振興地域の設定がある市町村のうち、平成29年3月末までに農地中間管理事業の実績がない市町村
 ※2:四角囲みの市町村は農業振興地域の設定がない市町村

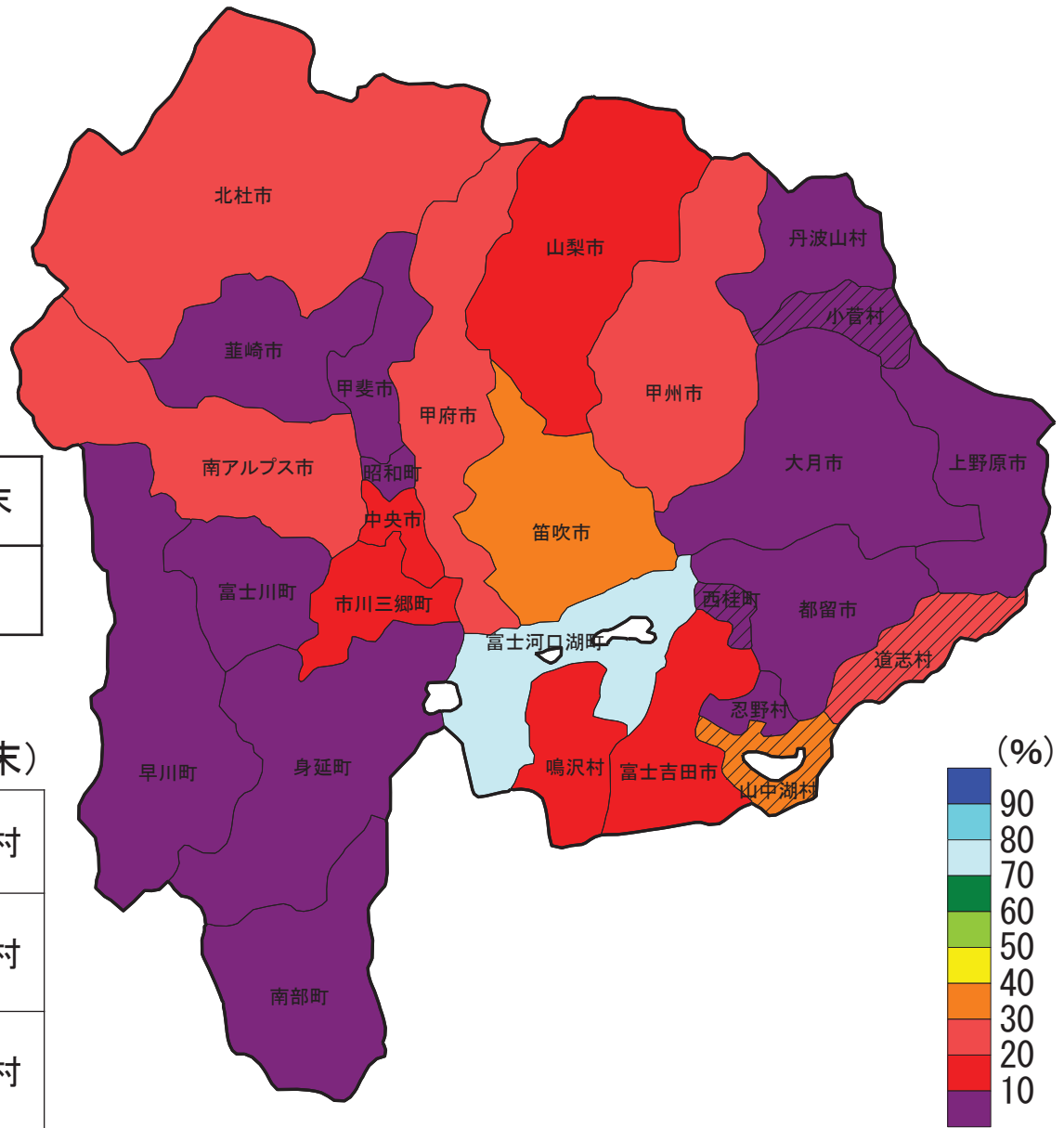
山梨県

集積率(県全体)

H26.3末	H27.3末	H28.3末	H29.3末
15.7%	17.1%	19.9%	21.1%

農地中間管理事業の実施状況(H29.3末)

全市町村数	27市町村
農業振興地域の設定のある市町村数	27市町村
農地中間管理事業実施市町村数	23市町村



※1:斜線は農業振興地域の設定がある市町村のうち、平成29年3月末までに農地中間管理事業の実績がない市町村

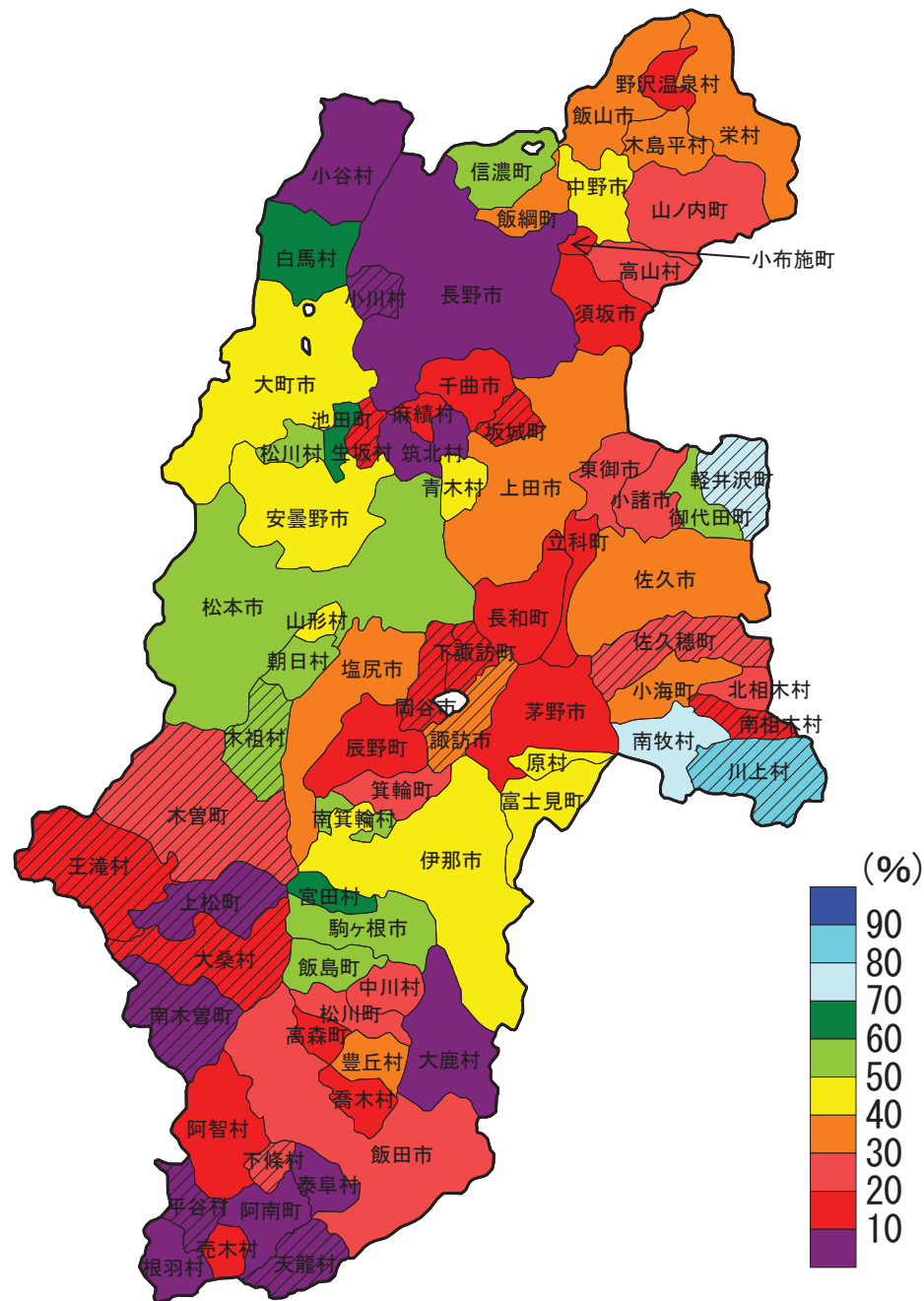
長野県

集積率(県全体)

H26.3末	H27.3末	H28.3末	H29.3末
29.7%	32.0%	34.0%	35.6%

農地中間管理事業の実施状況(H29.3末)

全市町村数	77市町村
農業振興地域の設定のある市町村数	77市町村
農地中間管理事業実施市町村数	58市町村



※1:斜線は農業振興地域の設定がある市町村のうち、平成29年3月末までに農地中間管理事業の実績がない市町村

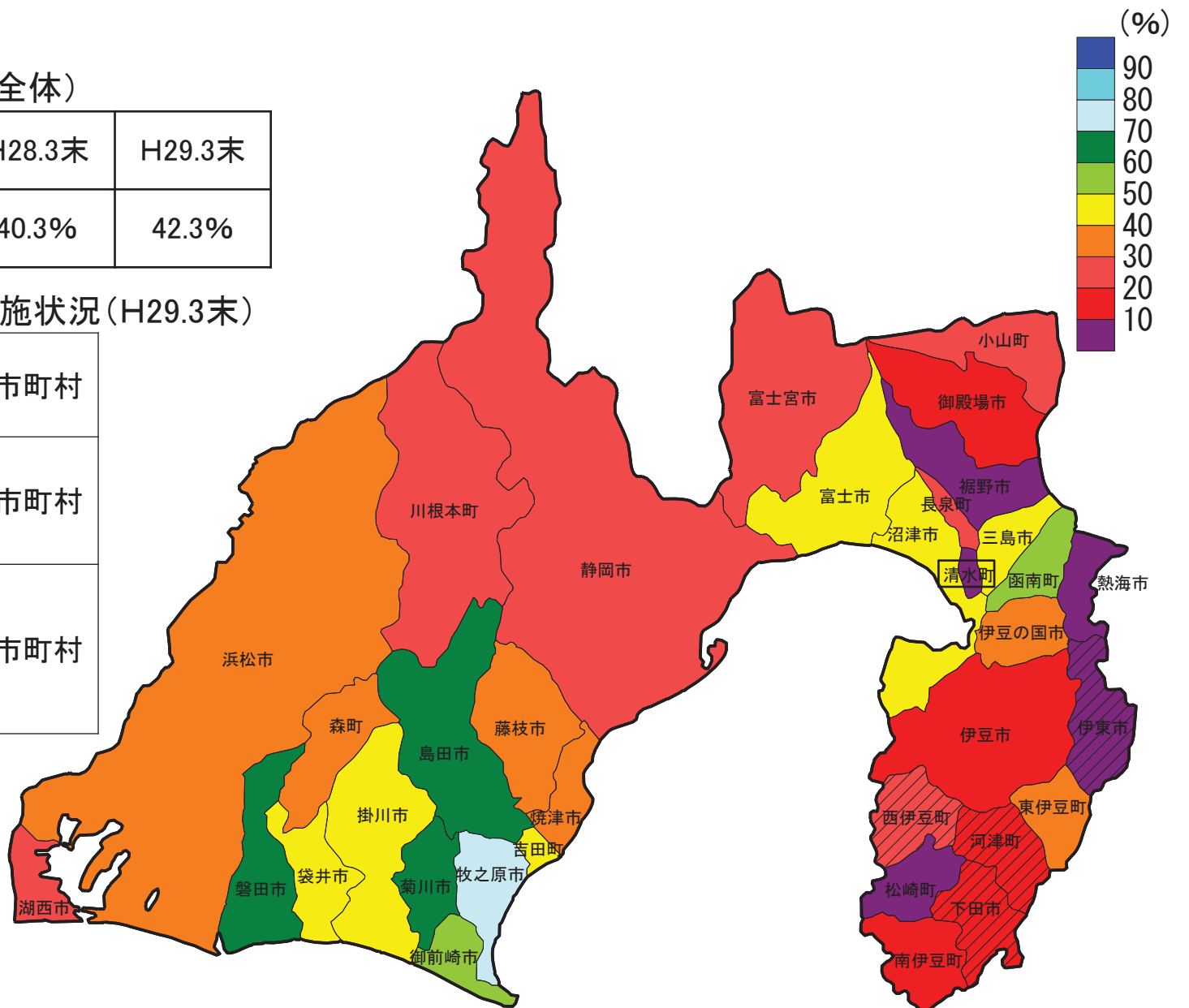
静岡県

集積率(県全体)

H26.3末	H27.3末	H28.3末	H29.3末
38.3%	39.4%	40.3%	42.3%

農地中間管理事業の実施状況(H29.3末)

全市町村数	35市町村
農業振興地域の設定のある市町村数	34市町村
農地中間管理事業実施市町村数	30市町村



※1: 斜線は農業振興地域の設定がある市町村のうち、平成29年3月末までに農地中間管理事業の実績がない市町村
 ※2: 四角囲みの市町村は農業振興地域の設定がない市町村

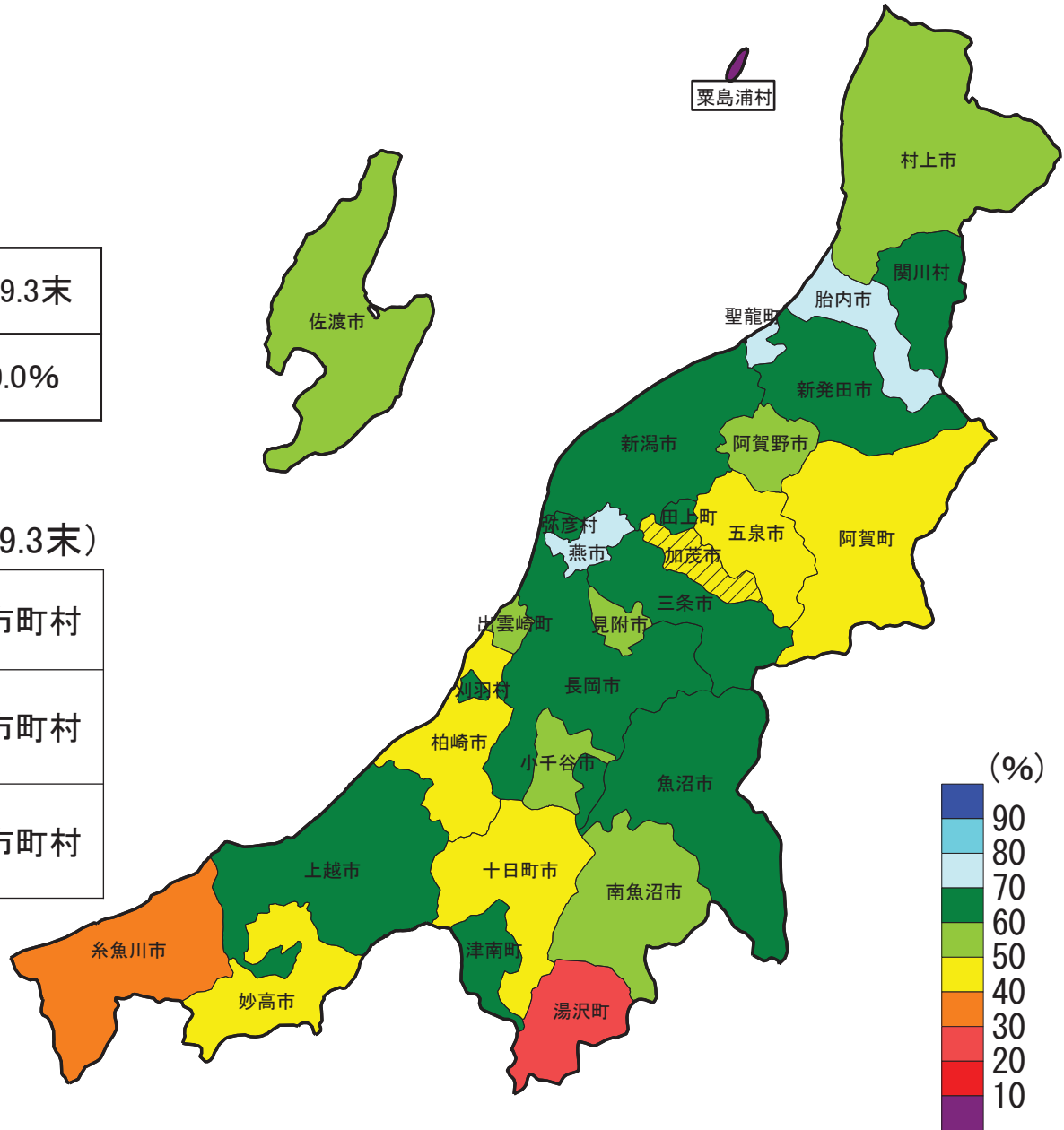
新潟県

集積率(県全体)

H26.3末	H27.3末	H28.3末	H29.3末
52.1%	54.0%	58.2%	60.0%

農地中間管理事業の実施状況(H29.3末)

全市町村数	30市町村
農業振興地域の設定のある市町村数	29市町村
農地中間管理事業実施市町村数	28市町村



※1: 斜線は農業振興地域の設定がある市町村のうち、平成29年3月末までに農地中間管理事業の実績がない市町村

※2: 四角囲みの市町村は農業振興地域の設定がない市町村

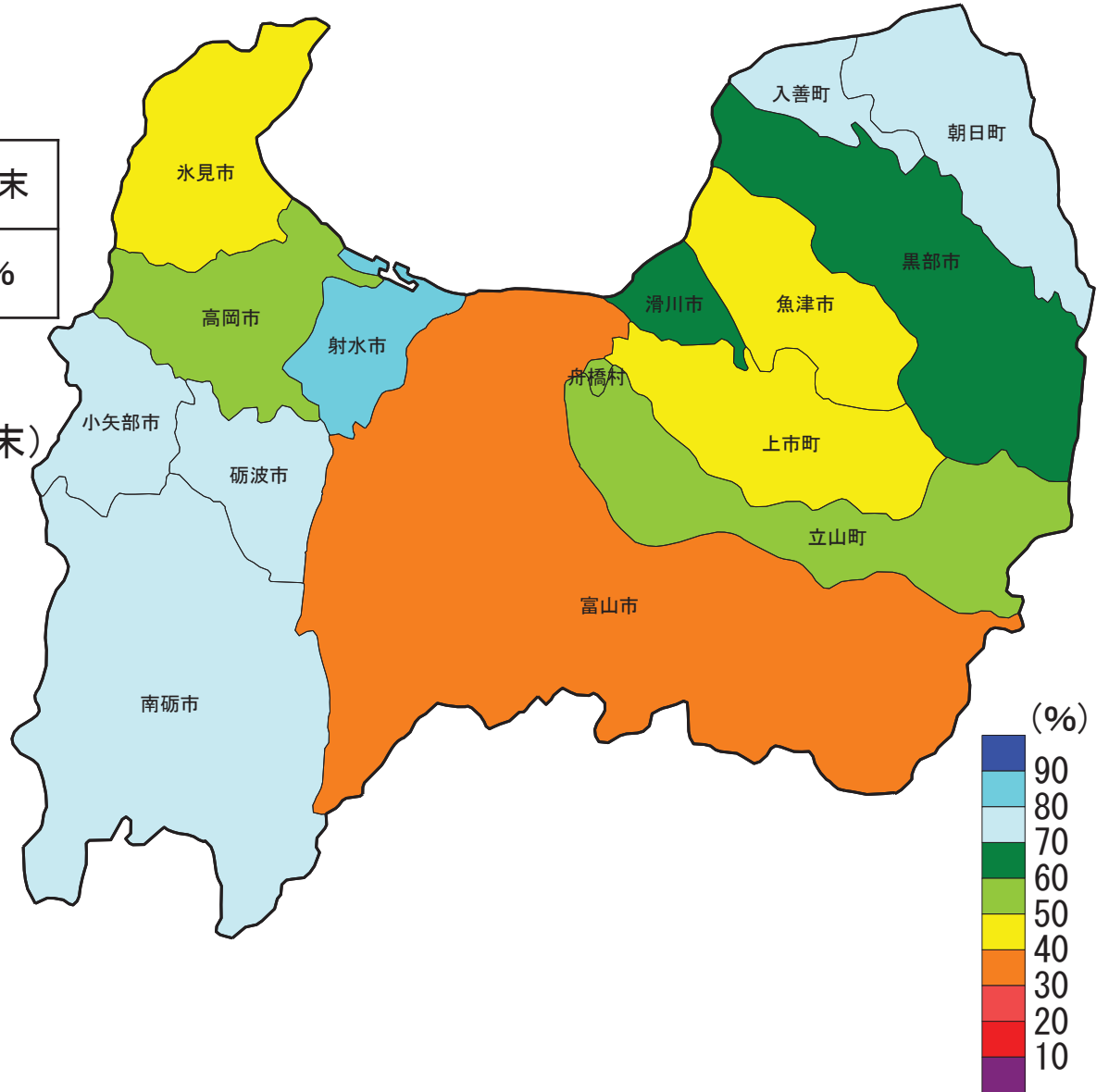
富山県

集積率(県全体)

H26.3末	H27.3末	H28.3末	H29.3末
50.7%	53.5%	56.0%	57.6%

農地中間管理事業の実施状況(H29.3末)

全市町村数	15市町村
農業振興地域の 設定のある 市町村数	15市町村
農地中間管理 事業実施 市町村数	15市町村



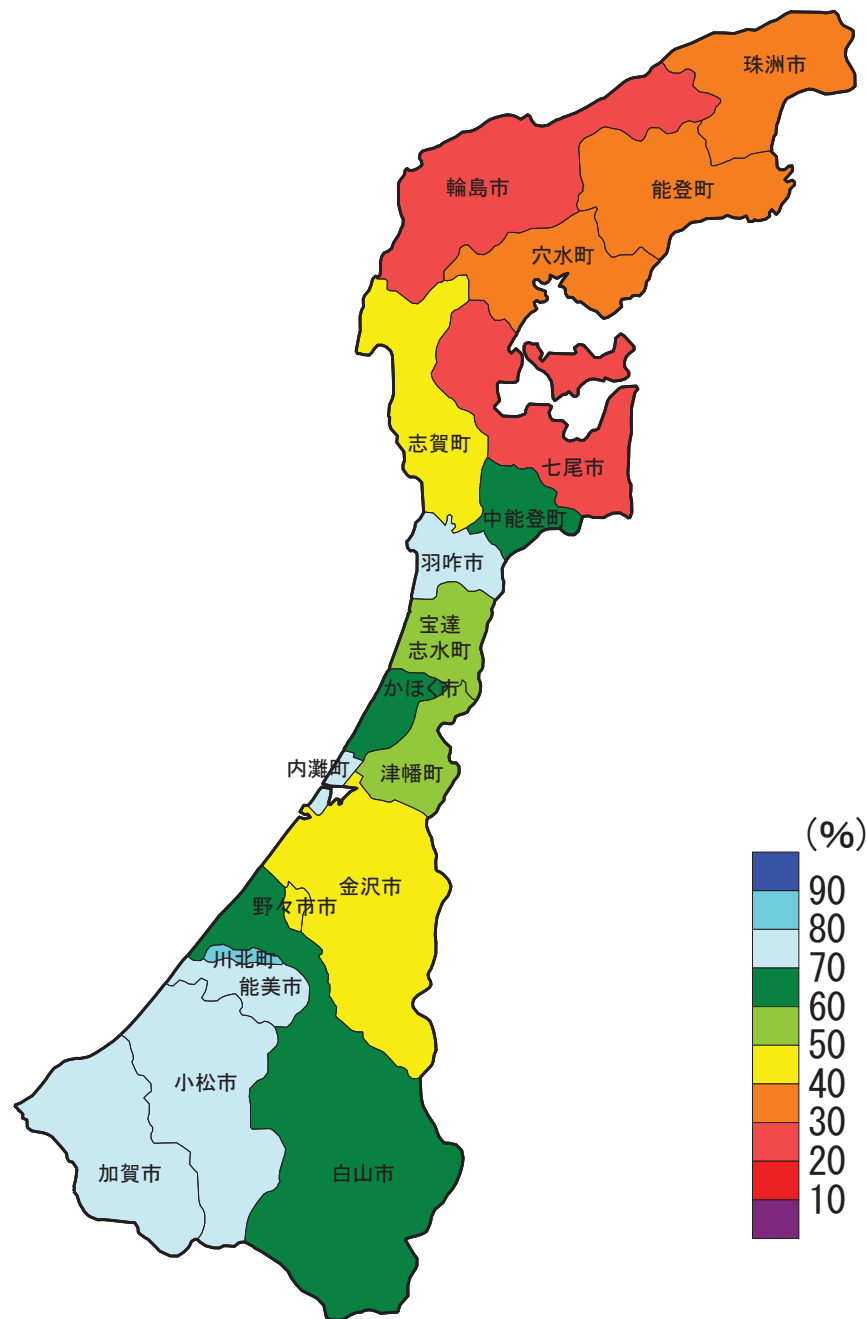
石川県

集積率(県全体)

H26.3末	H27.3末	H28.3末	H29.3末
42.6%	45.7%	51.3%	55.8%

農地中間管理事業の実施状況(H29.3末)

全市町村数	19市町村
農業振興地域の設定のある市町村数	19市町村
農地中間管理事業実施市町村数	19市町村



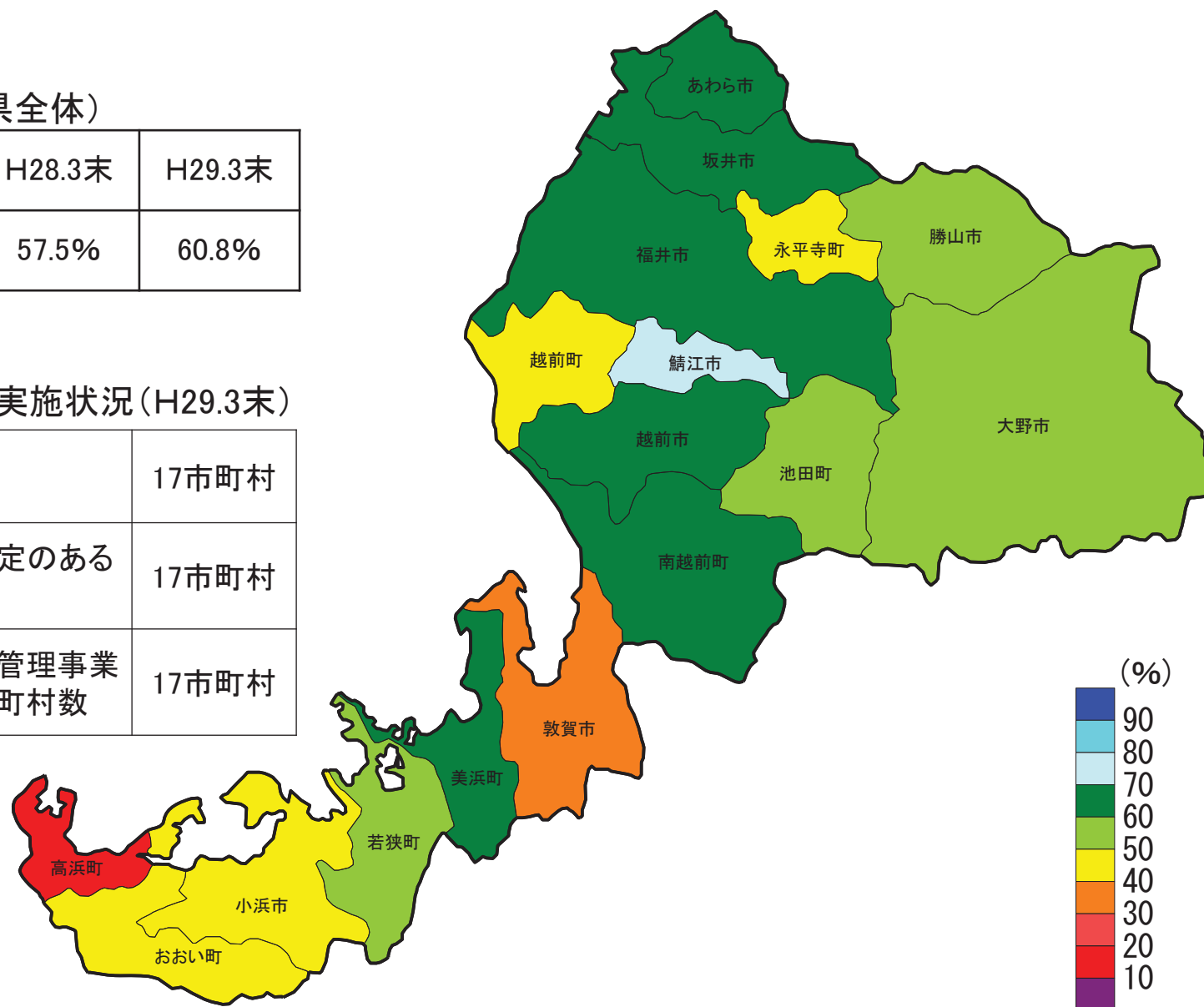
福井県

集積率(県全体)

H26.3末	H27.3末	H28.3末	H29.3末
50.8%	53.8%	57.5%	60.8%

農地中間管理事業の実施状況(H29.3末)

全市町村数	17市町村
農業振興地域の設定のある市町村数	17市町村
農地中間管理事業実施市町村数	17市町村



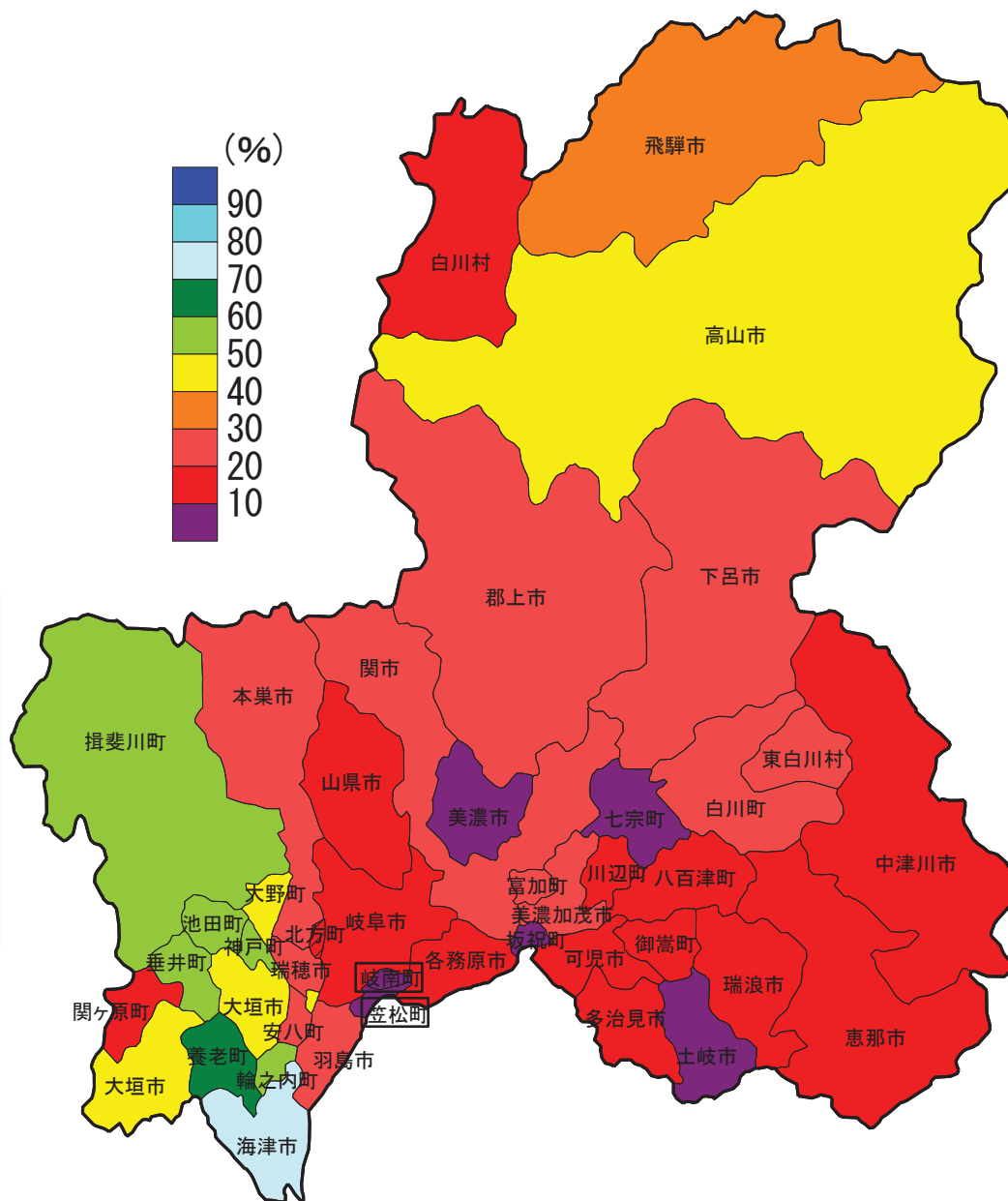
岐阜県

集積率(県全体)

H26.3末	H27.3末	H28.3末	H29.3末
30.1%	30.7%	31.5%	32.7%

農地中間管理事業の実施状況(H29.3末)

全市町村数	42市町村
農業振興地域の設定のある市町村数	40市町村
農地中間管理事業実施市町村数	39市町村



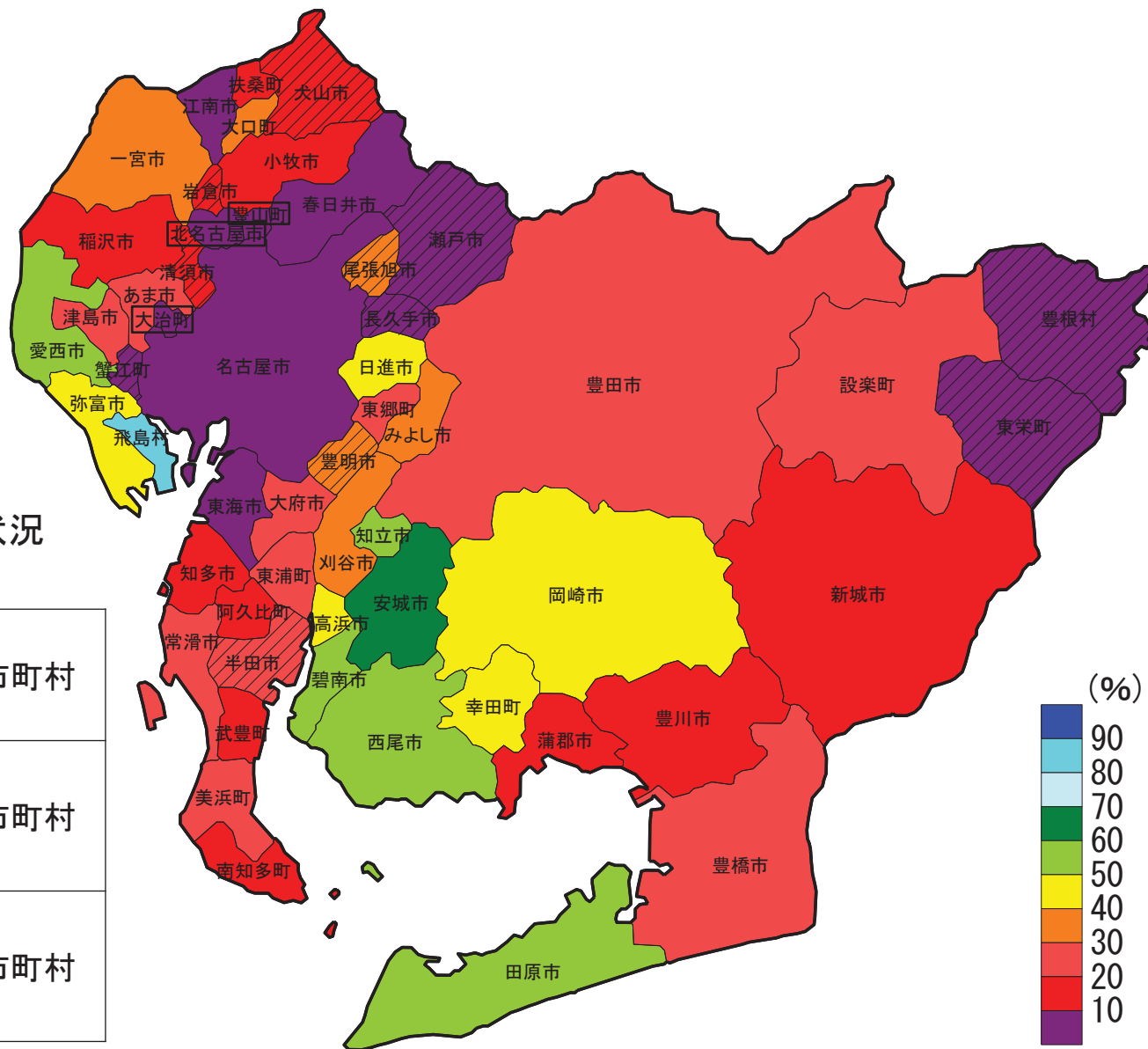
※1:斜線は農業振興地域の設定がある市町村のうち、平成29年3月末までに農地中間管理事業の実績がない市町村

※2:四角囲みの市町村は農業振興地域の設定がない市町村

愛知県

集積率(県全体)

H26.3末	31.3%
H27.3末	31.7%
H28.3末	33.9%
H29.3末	34.1%



農地中間管理事業の実施状況 (H29.3末)

全市町村数	54市町村
農業振興地域の設定のある市町村数	51市町村
農地中間管理事業実施市町村数	40市町村

※1: 斜線は農業振興地域の設定がある市町村のうち、平成29年3月末までに農地中間管理事業の実績がない市町村

※2: 四角囲みの市町村は農業振興地域の設定がない市町村

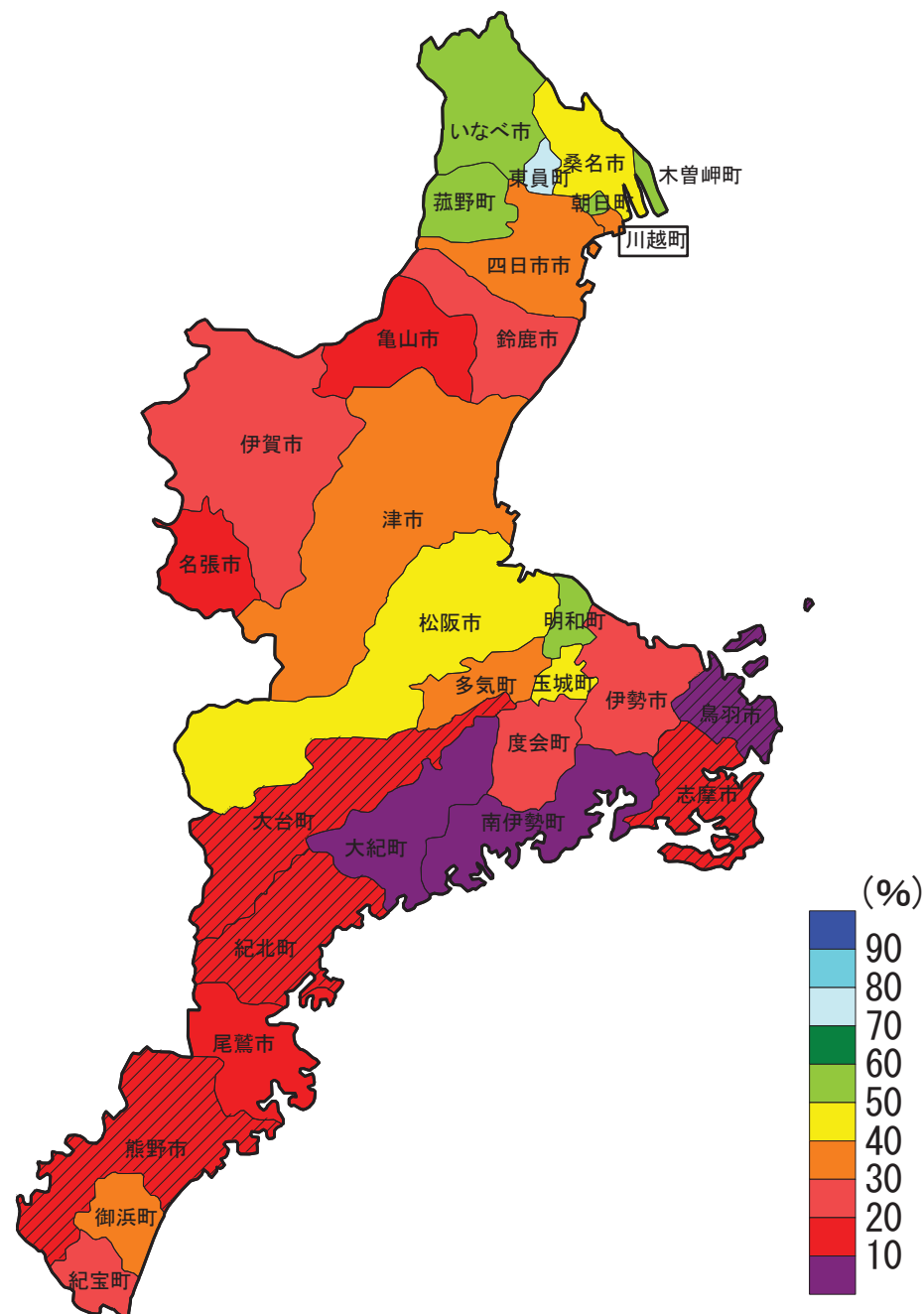
三重県

集積率(県全体)

H26.3末	H27.3末	H28.3末	H29.3末
29.2%	30.1%	33.5%	33.6%

農地中間管理事業の実施状況(H29.3末)

全市町村数	29市町村
農業振興地域の設定のある市町村数	28市町村
農地中間管理事業実施市町村数	23市町村



※1: 斜線は農業振興地域の設定がある市町村のうち、平成29年3月末までに農地中間管理事業の実績がない市町村

※2: 四角囲みの市町村は農業振興地域の設定がない市町村

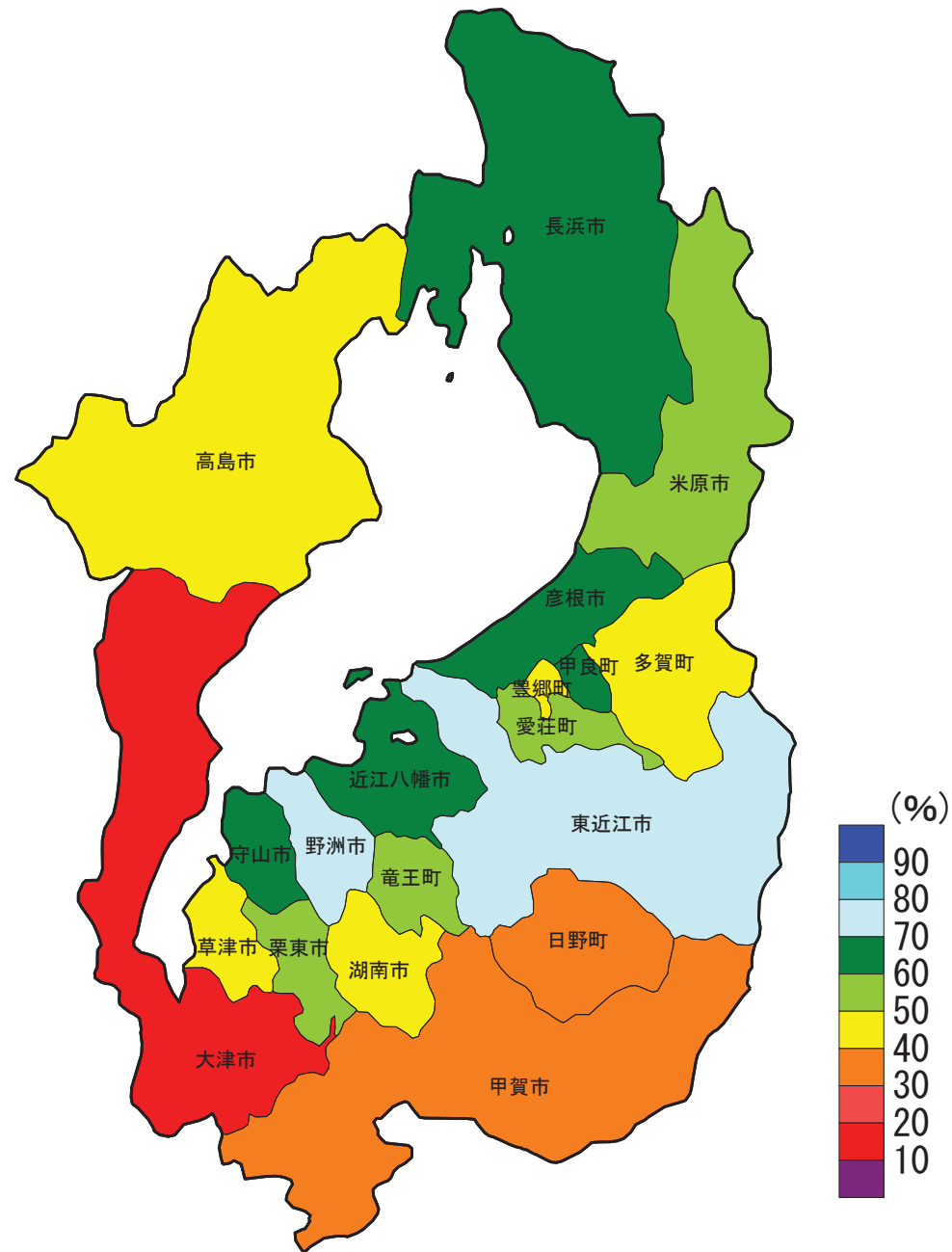
滋賀県

集積率(県全体)

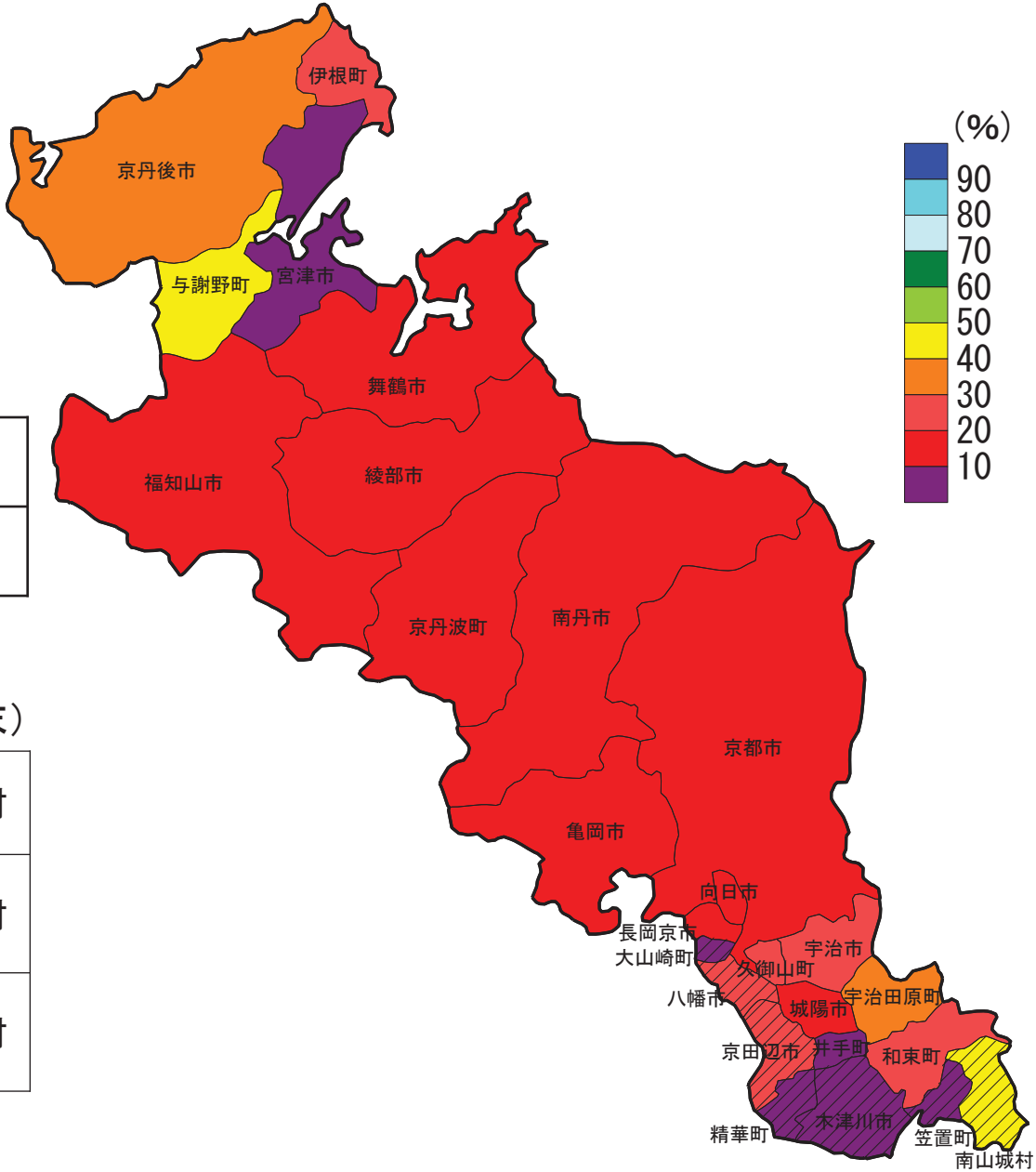
H26.3末	H27.3末	H28.3末	H29.3末
45.9%	47.2%	52.3%	56.0%

農地中間管理事業の実施状況(H29.3末)

全市町村数	19市町村
農業振興地域の設定のある市町村数	19市町村
農地中間管理事業実施市町村数	19市町村



京都府



集積率(県全体)

H26.3末	H27.3末	H28.3末	H29.3末
16.1%	16.7%	17.8%	19.6%

農地中間管理事業の実施状況(H29.3末)

全市町村数	26市町村
農業振興地域の設定のある市町村数	26市町村
農地中間管理事業実施市町村数	19市町村

※1:斜線は農業振興地域の設定がある市町村のうち、平成29年3月末までに農地中間管理事業の実績がない市町村

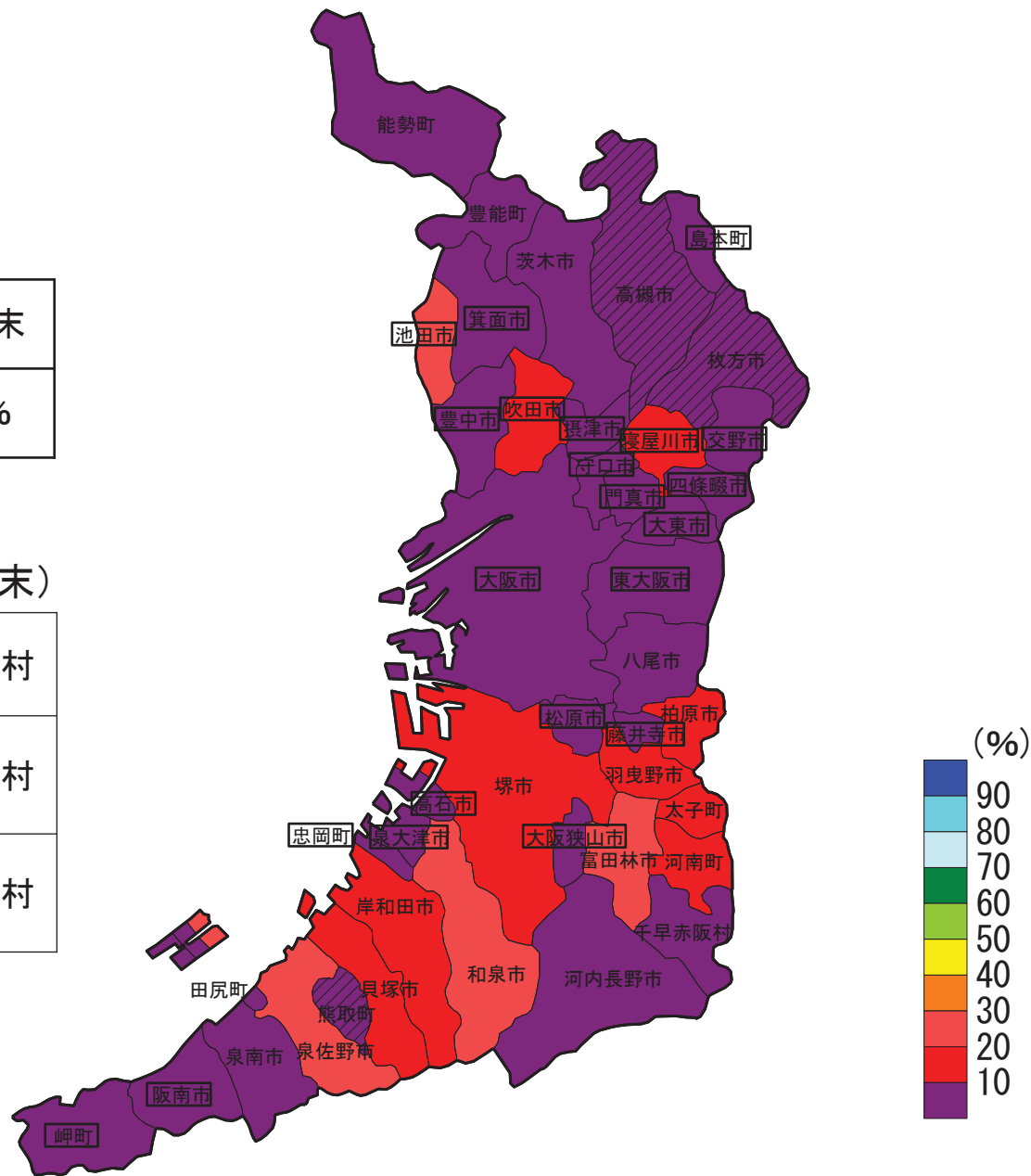
大阪府

集積率(県全体)

H26.3末	H27.3末	H28.3末	H29.3末
8.8%	8.8%	9.1%	10.5%

農地中間管理事業の実施状況(H29.3末)

全市町村数	43市町村
農業振興地域の設定のある市町村数	21市町村
農地中間管理事業実施市町村数	18市町村



※1:斜線は農業振興地域の設定がある市町村のうち、平成29年3月末までに農地中間管理事業の実績がない市町村

※2:四角囲みの市町村は農業振興地域の設定がない市町村

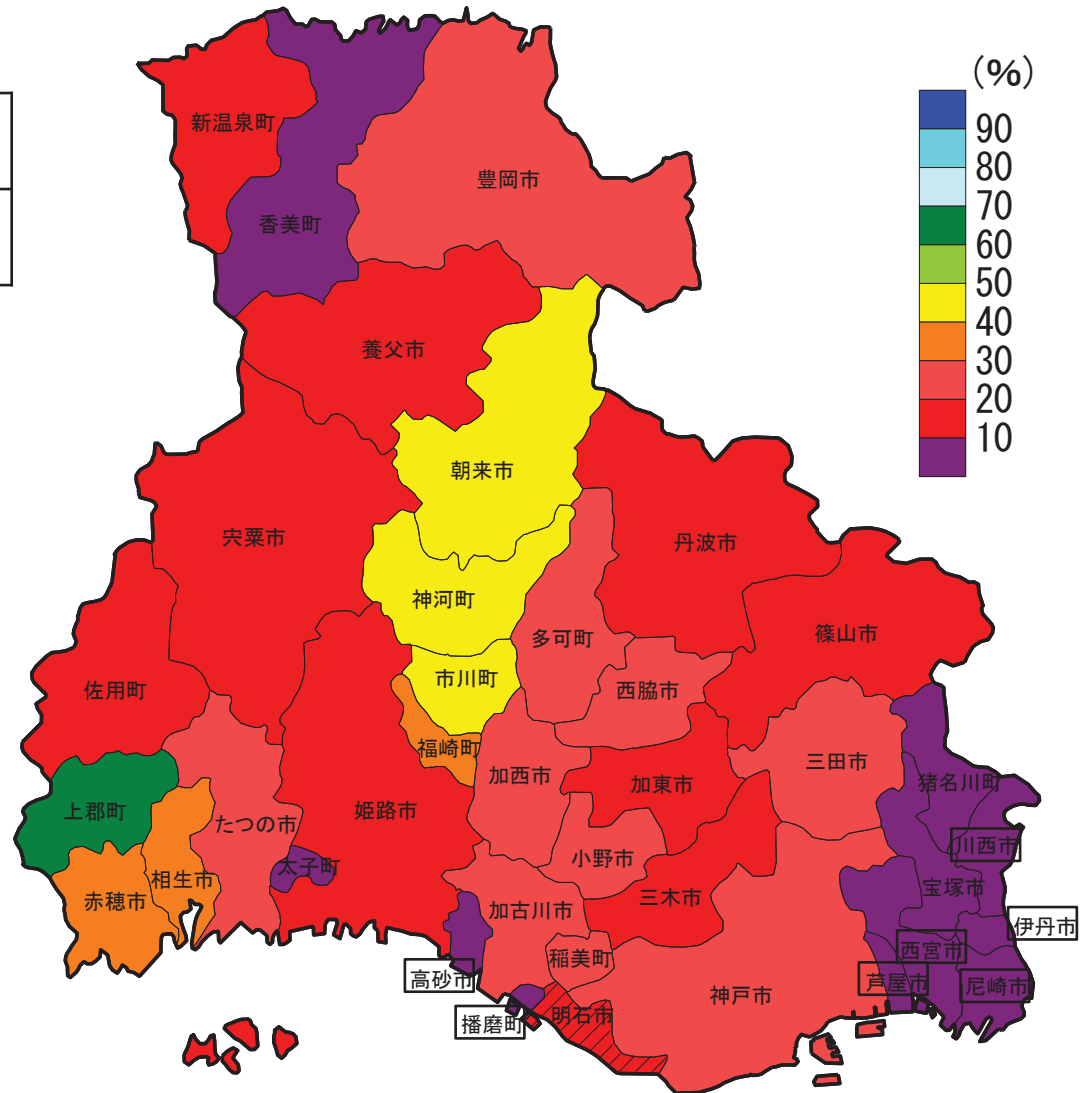
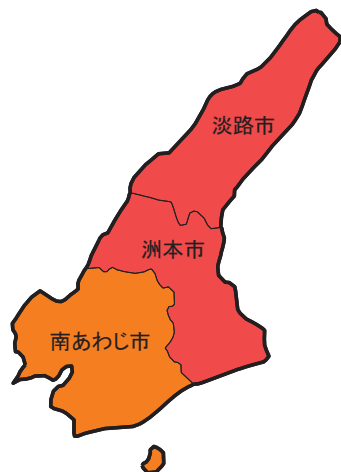
兵庫県

集積率(県全体)

H26.3末	H27.3末	H28.3末	H29.3末
18.9%	19.5%	22.0%	22.4%

農地中間管理事業の実施状況(H29.3末)

全市町村数	41市町村
農業振興地域の設定 のある市町村数	34市町村
農地中間管理事業 実施市町村数	33市町村



※1: 斜線は農業振興地域の設定がある市町村のうち、平成29年3月末までに農地中間管理事業の実績がない市町村

※2: 四角囲みの市町村は農業振興地域の設定がない市町村

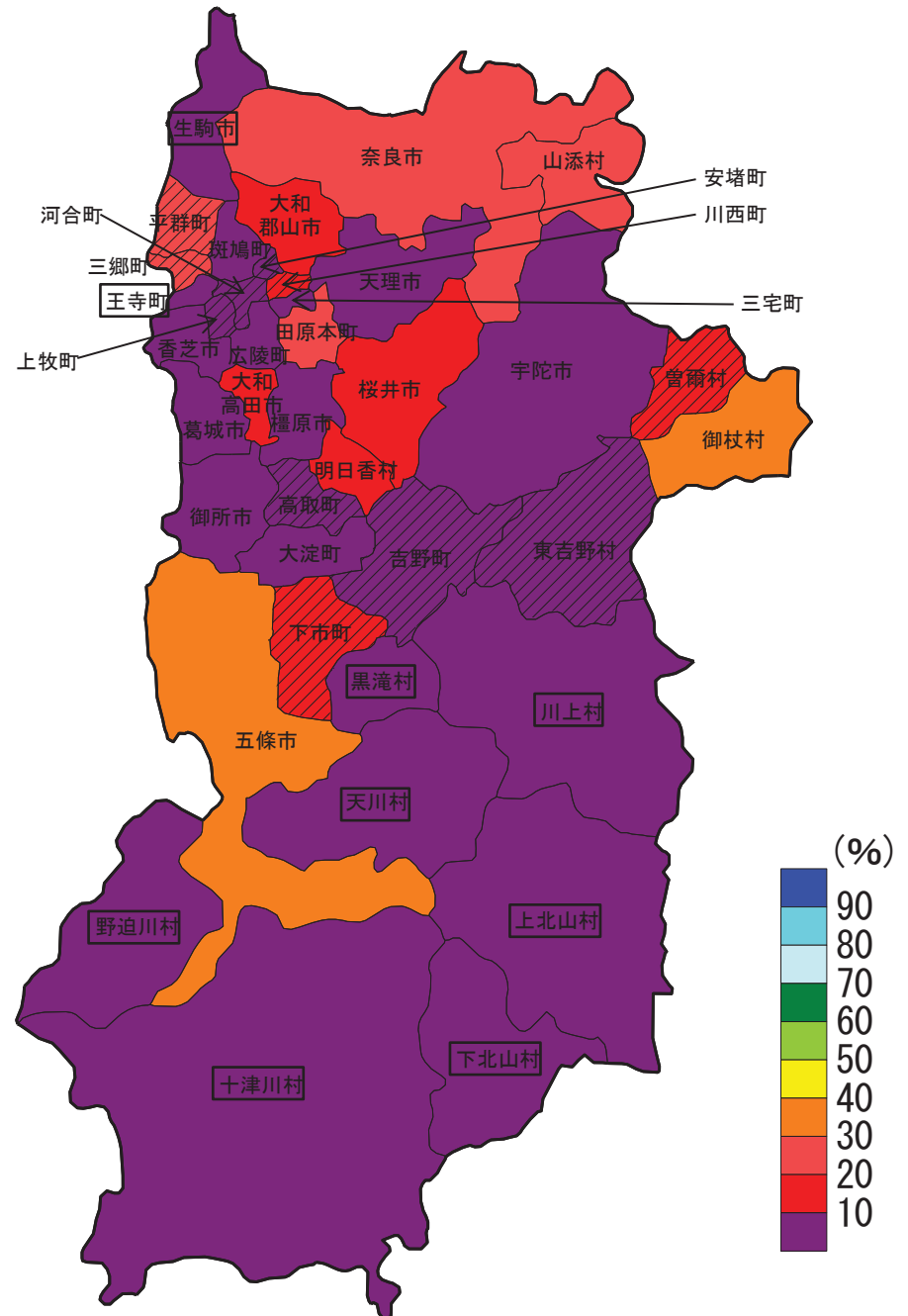
奈良県

集積率(県全体)

H26.3末	H27.3末	H28.3末	H29.3末
12.2%	13.0%	14.0%	15.5%

農地中間管理事業の実施状況(H29.3末)

全市町村数	39市町村
農業振興地域の設定のある市町村数	30市町村
農地中間管理事業実施市町村数	19市町村



※1:斜線は農業振興地域の設定がある市町村のうち、平成29年3月末までに農地中間管理事業の実績がない市町村

※2:四角囲みの市町村は農業振興地域の設定がない市町村

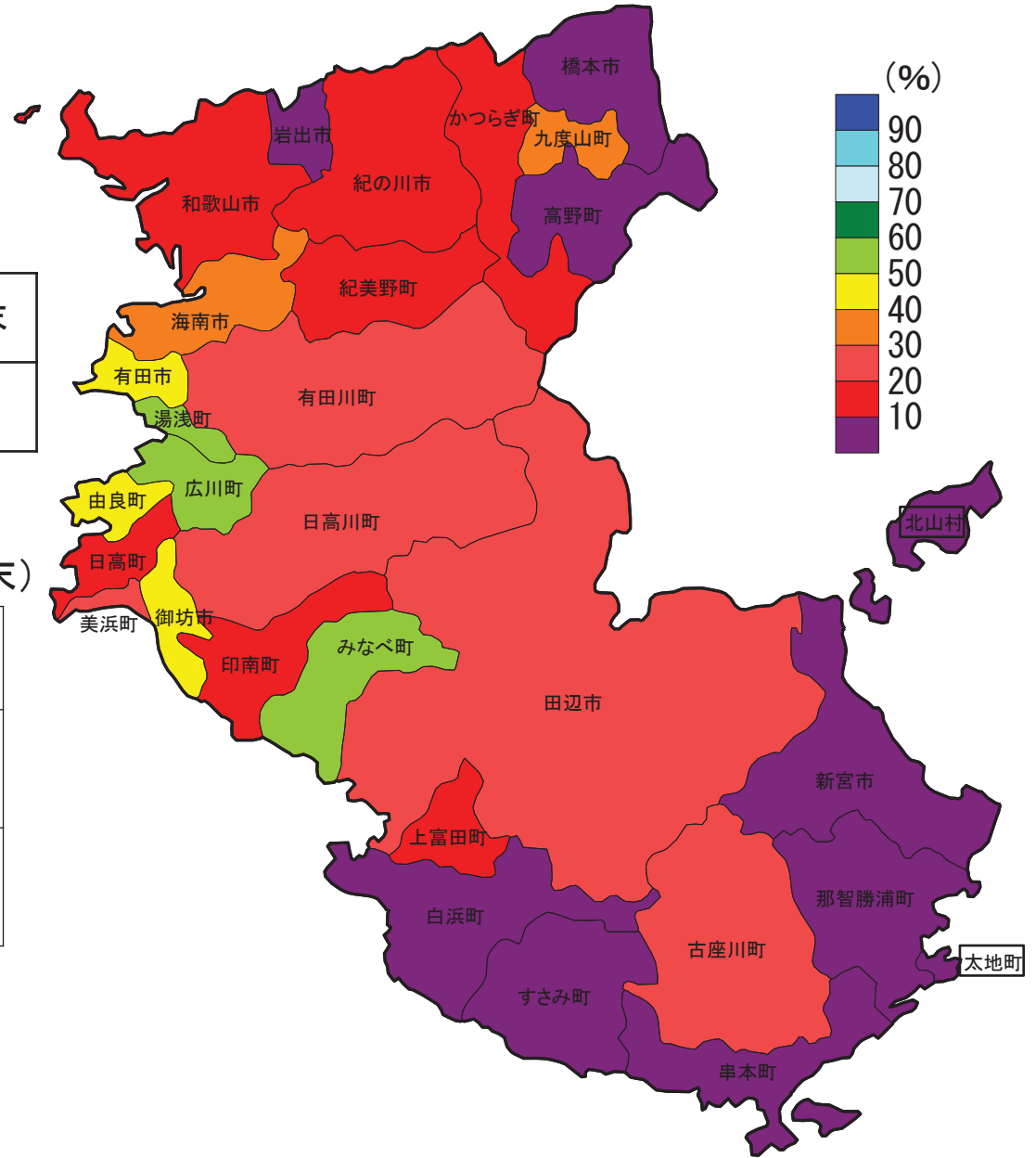
和歌山県

集積率(県全体)

H26.3末	H27.3末	H28.3末	H29.3末
22.6%	23.6%	24.3%	25.1%

農地中間管理事業の実施状況(H29.3末)

全市町村数	30市町村
農業振興地域の設定のある市町村数	28市町村
農地中間管理事業実施市町村数	28市町村



※1:斜線は農業振興地域の設定がある市町村のうち、平成29年3月末までに農地中間管理事業の実績がない市町村
 ※2:四角囲みの市町村は農業振興地域の設定がない市町村

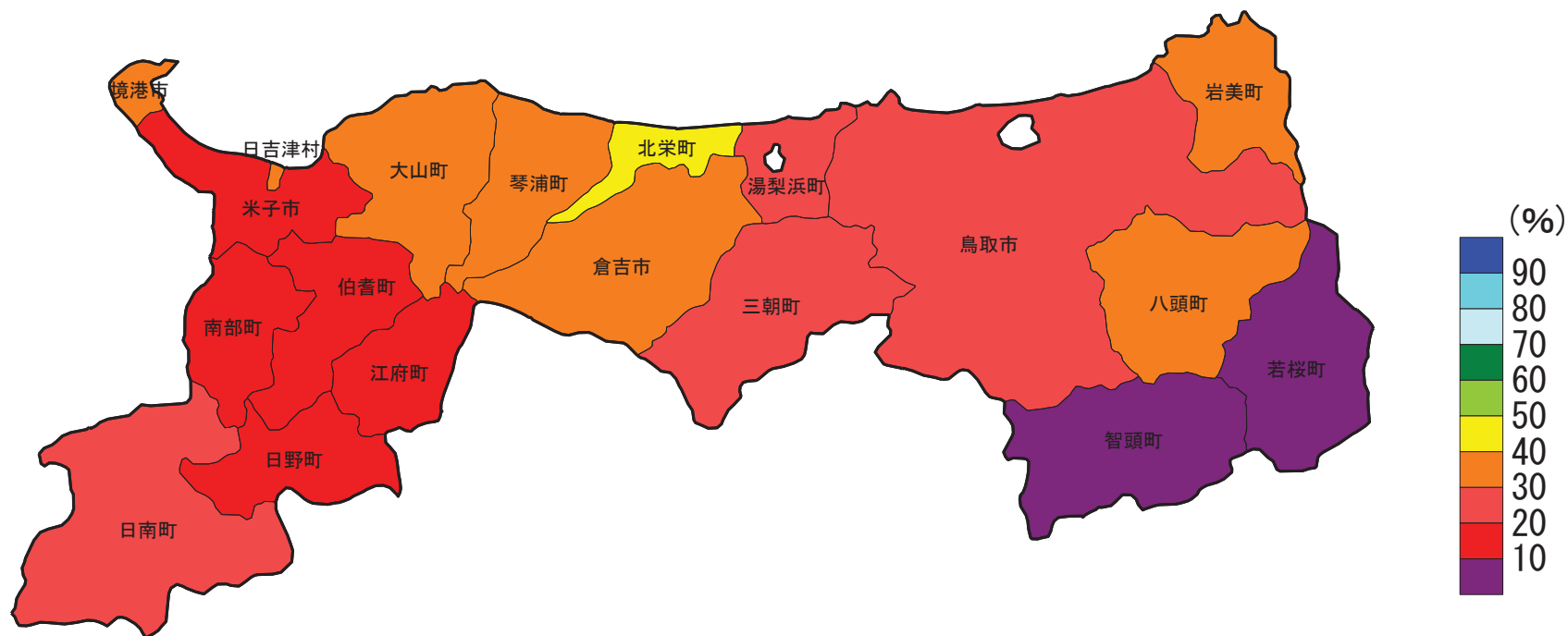
鳥取県

集積率(県全体)

H26.3末	H27.3末	H28.3末	H29.3末
20.8%	21.8%	24.5%	27.1%

農地中間管理事業の実施状況(H29.3末)

全市町村数	19市町村
農業振興地域の設定のある市町村数	19市町村
農地中間管理事業実施市町村数	19市町村



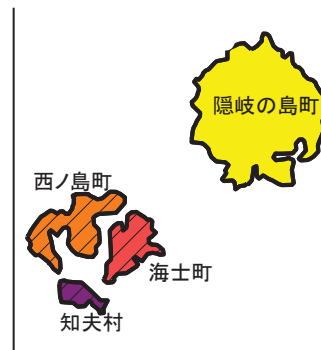
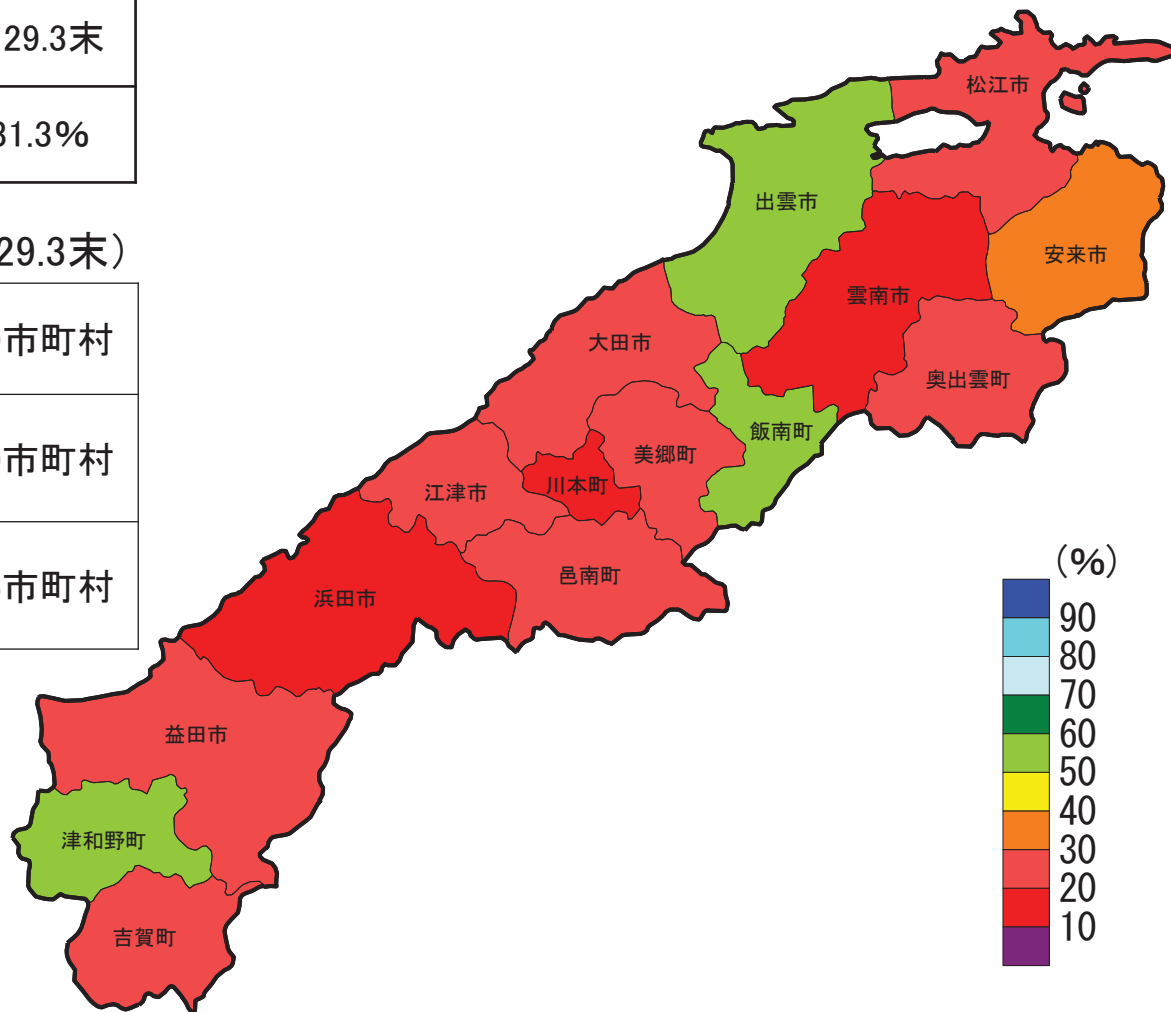
島根県

集積率(県全体)

H26.3末	H27.3末	H28.3末	H29.3末
26.0%	27.6%	30.3%	31.3%

農地中間管理事業の実施状況(H29.3末)

全市町村数	19市町村
農業振興地域の設定のある市町村数	19市町村
農地中間管理事業実施市町村数	16市町村



※1: 斜線は農業振興地域の設定がある市町村のうち、平成29年3月末までに農地中間管理事業の実績がない市町村

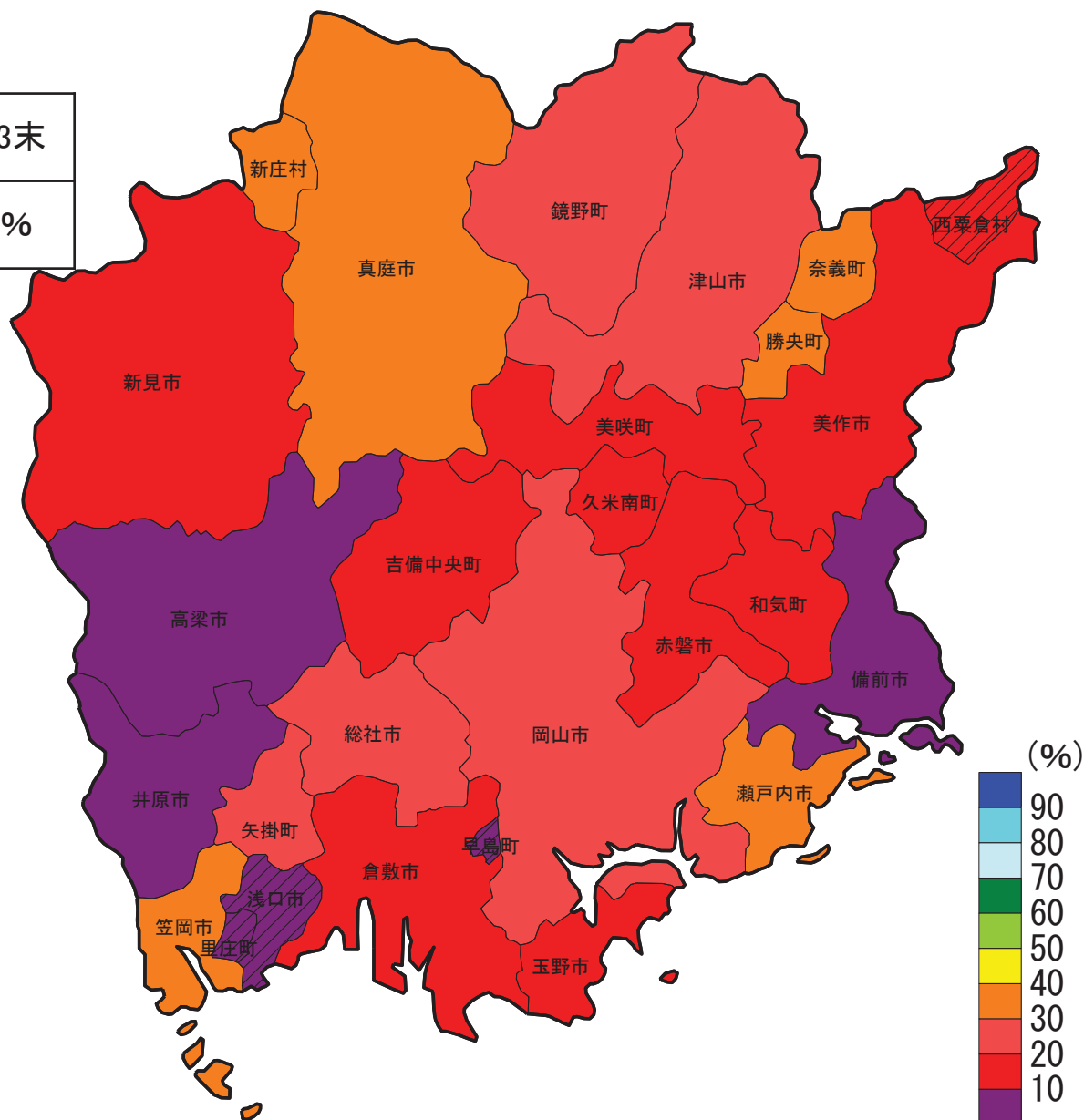
岡山県

集積率(県全体)

H26.3末	H27.3末	H28.3末	H29.3末
18.6%	19.8%	20.7%	21.6%

農地中間管理事業の実施状況 (H29.3末)

全市町村数	27市町村
農業振興地域の 設定のある 市町村数	27市町村
農地中間管理 事業実施 市町村数	23市町村

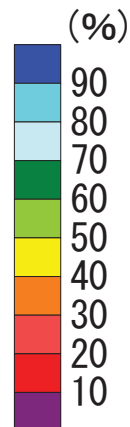


※1: 斜線は農業振興地域の設定がある市町村のうち、平成29年3月末までに農地中間管理事業の実績がない市町村

広島県

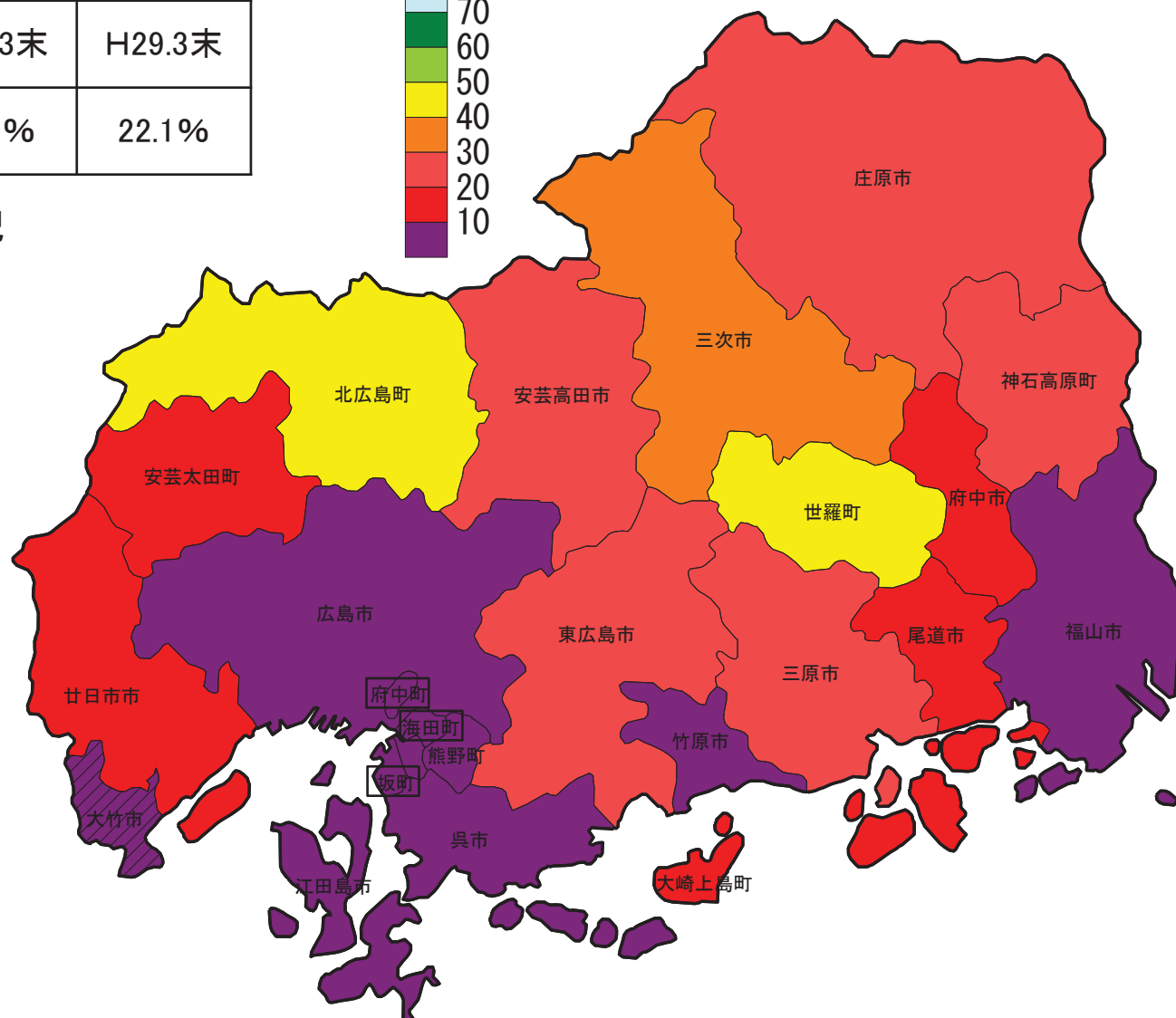
集積率(県全体)

H26.3末	H27.3末	H28.3末	H29.3末
18.6%	19.2%	20.9%	22.1%



農地中間管理事業の実施状況
(H29.3末)

全市町村数	23市町村
農業振興地域の 設定のある 市町村数	20市町村
農地中間 管理事業 実施市町 村数	19市町村



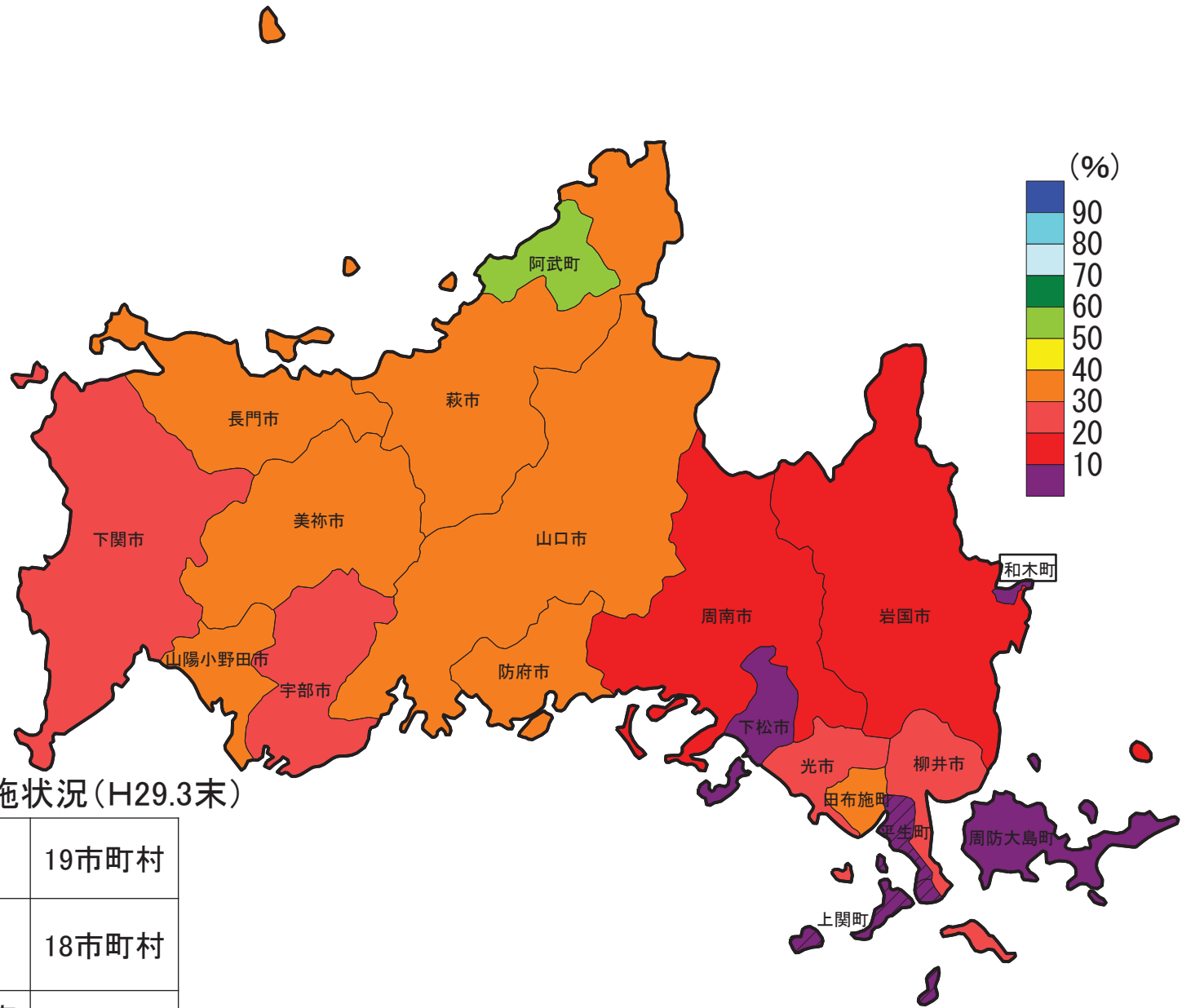
※1: 斜線は農業振興地域の設定がある市町村のうち、平成29年3月末までに農地中間管理事業の実績がない市町村

※2: 四角囲みの市町村は農業振興地域の設定がない市町村

山口県

集積率(県全体)

H26.3末	23.7%
H27.3末	24.6%
H28.3末	26.6%
H29.3末	27.5%



農地中間管理事業の実施状況(H29.3末)

全市町村数	19市町村
農業振興地域の 設定のある市町村数	18市町村
農地中間管理事 業実施市町村数	16市町村

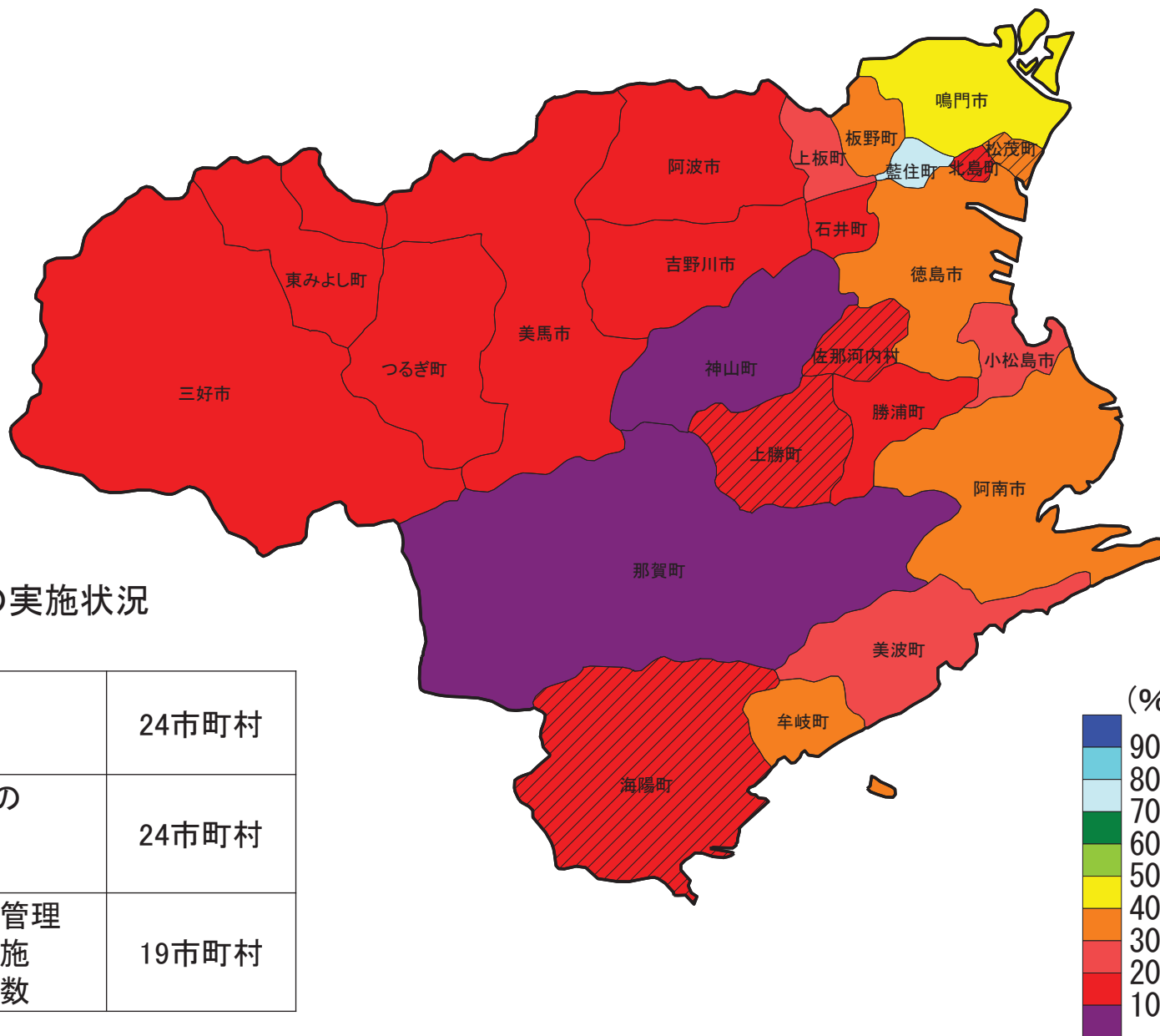
※1: 斜線は農業振興地域の設定がある市町村のうち、平成29年3月末までに農地中間管理事業の実績がない市町村

※2: 四角囲みの市町村は農業振興地域の設定がない市町村

徳島県

集積率(県全体)

H26.3末	17.0%
H27.3末	22.3%
H28.3末	22.8%
H29.3末	24.8%



農地中間管理事業の実施状況 (H29.3末)

全市町村数	24市町村
農業振興地域の 設定のある 市町村数	24市町村
農地中間管理 事業実施 市町村数	19市町村

※1:斜線は農業振興地域の設定がある市町村のうち、平成29年3月末までに農地中間管理事業の実績がない市町村

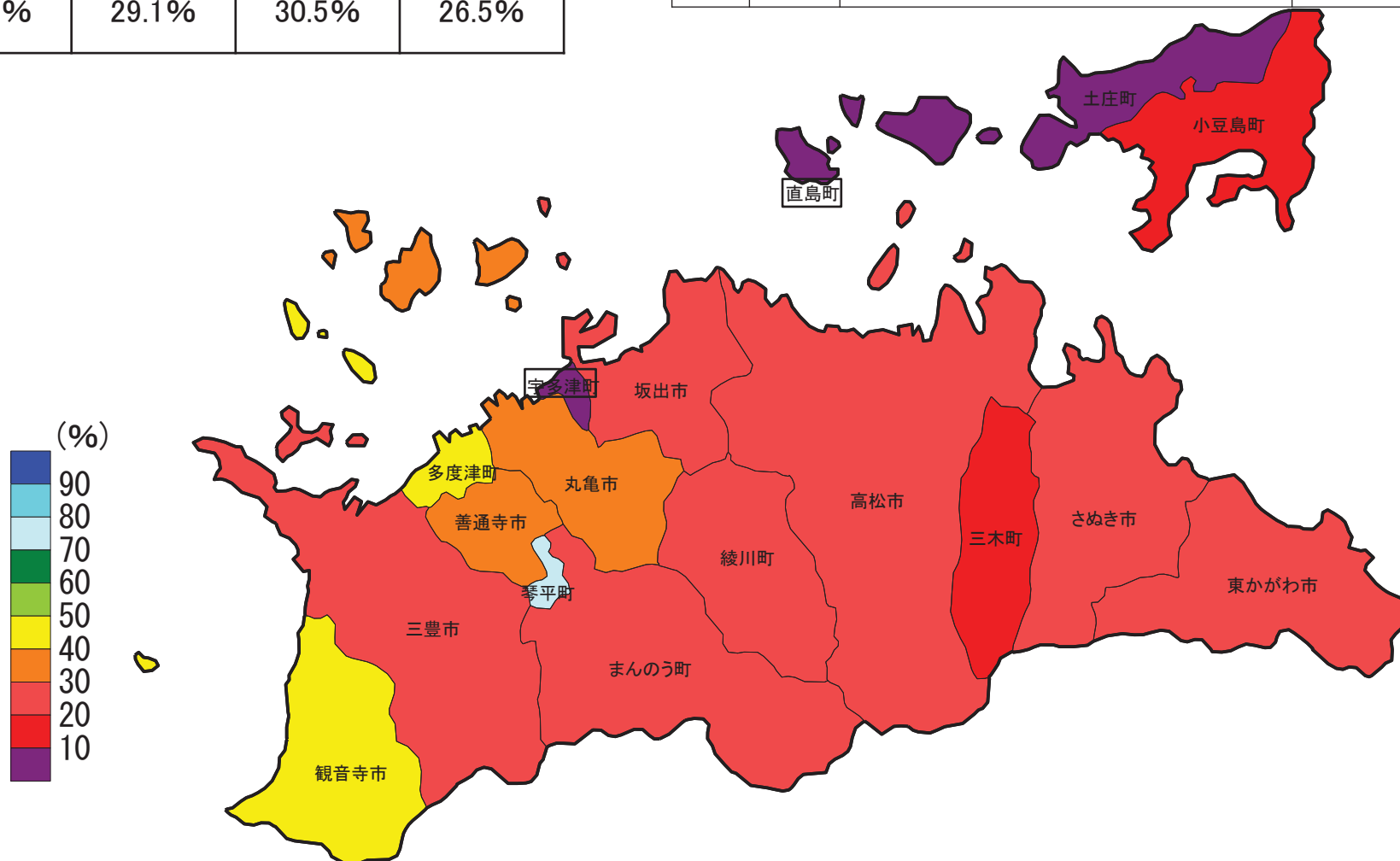
香川県

集積率(県全体)

H26.3末	H27.3末	H28.3末	H29.3末
26.8%	29.1%	30.5%	26.5%

農地中間管理事業の実施状況(H29.3末)

全市町村数	17市町村
農業振興地域の設定のある市町村数	15市町村
農地中間管理事業実施市町村数	15市町村



※1:斜線は農業振興地域の設定がある市町村のうち、平成29年3月末までに農地中間管理事業の実績がない市町村

※2:四角囲みの市町村は農業振興地域の設定がない市町村

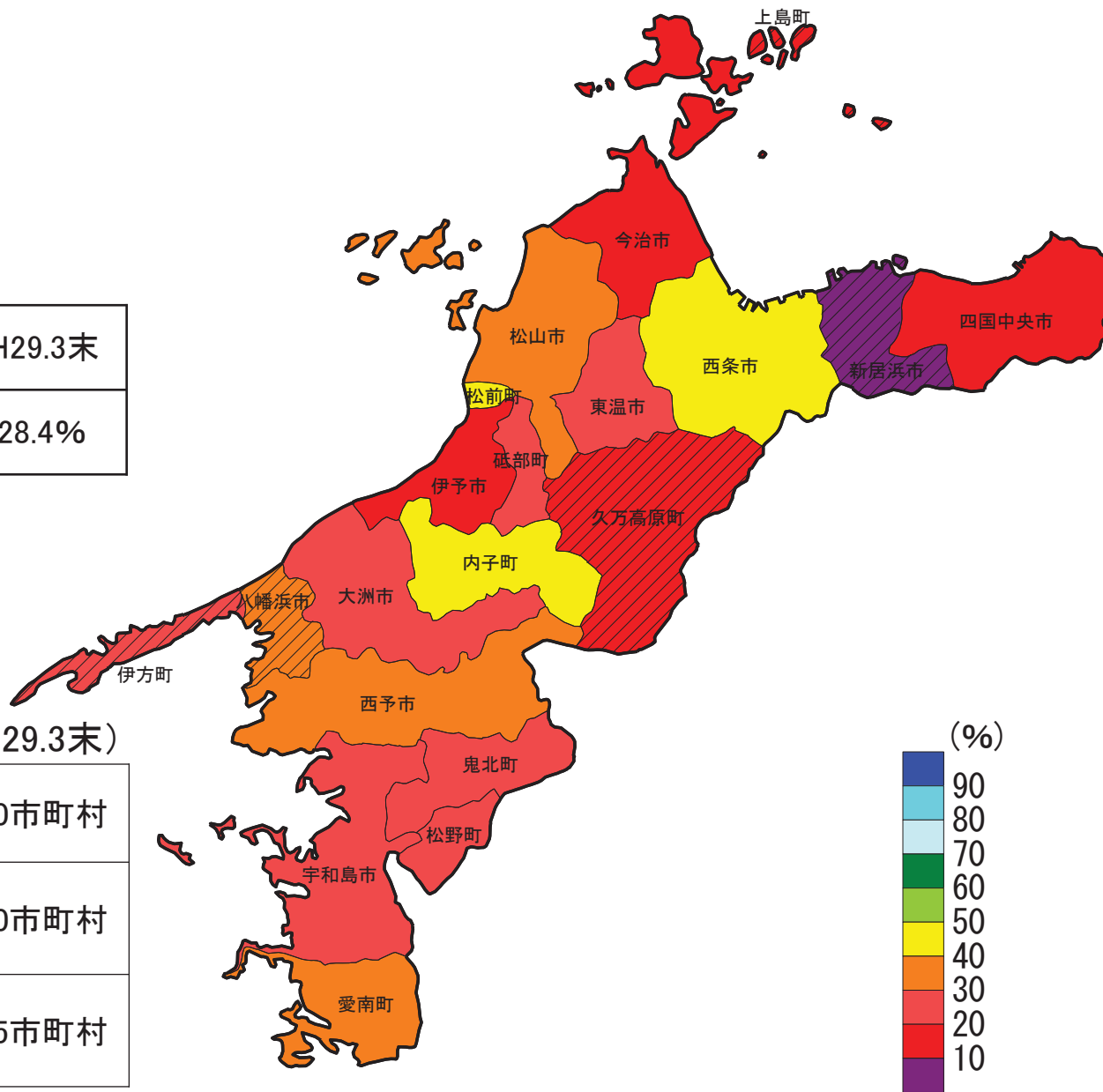
愛媛県

集積率(県全体)

H26.3末	H27.3末	H28.3末	H29.3末
24.6%	25.8%	27.4%	28.4%

農地中間管理事業の実施状況(H29.3末)

全市町村数	20市町村
農業振興地域の設定のある市町村数	20市町村
農地中間管理事業実施市町村数	15市町村

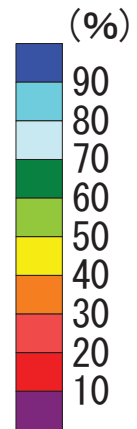
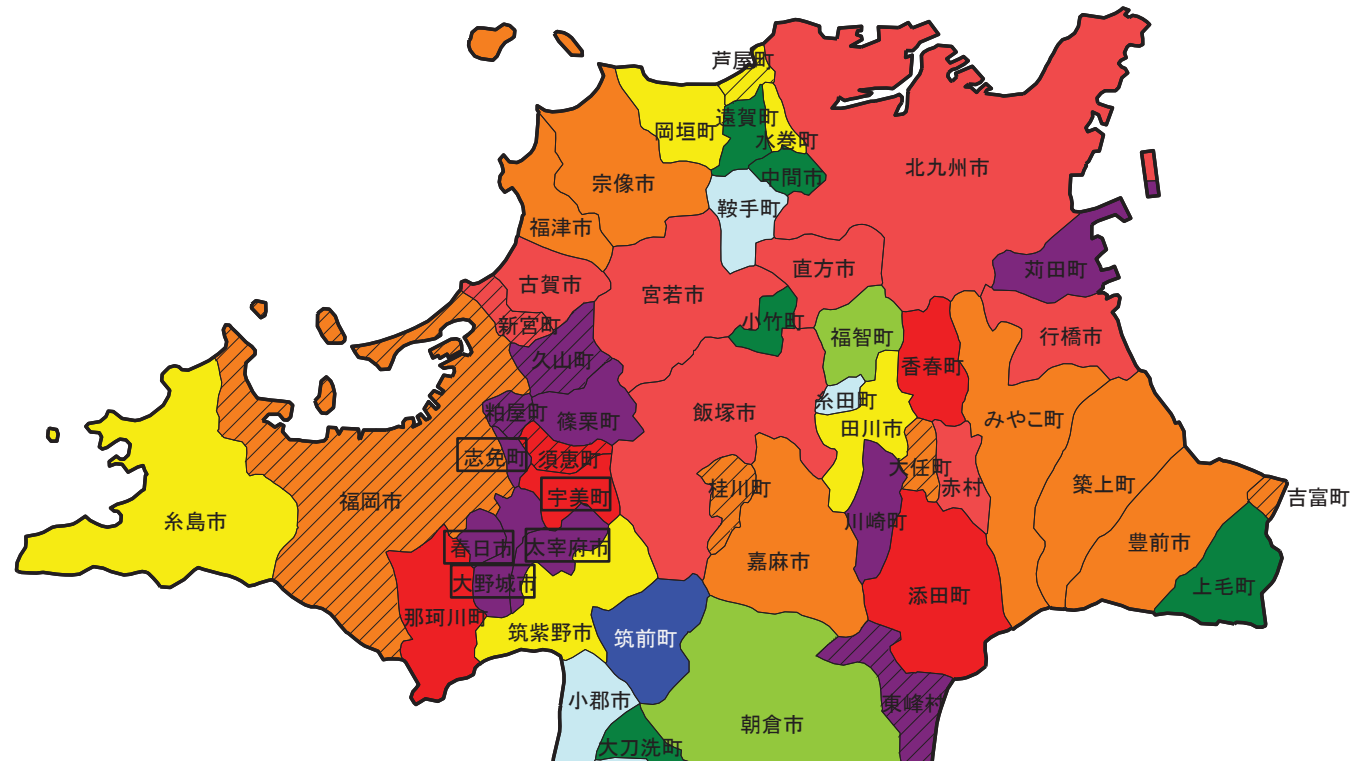


※1:斜線は農業振興地域の設定がある市町村のうち、平成29年3月末までに農地中間管理事業の実績がない市町村

福岡県

集積率(県全体)

H26.3末	41.1%
H27.3末	44.6%
H28.3末	46.7%
H29.3末	49.7%



農地中間管理事業の実施状況(H29.3末)

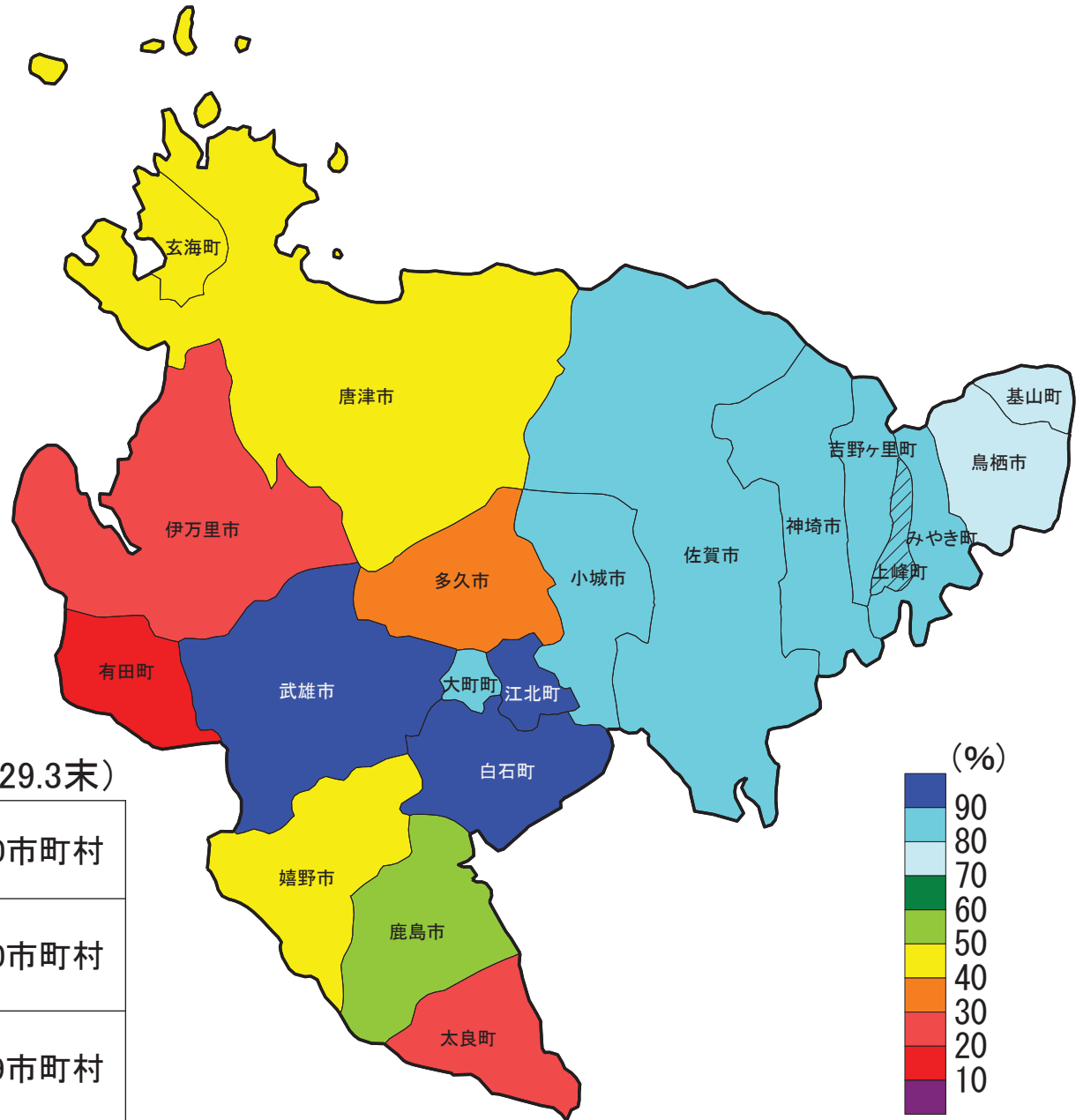
全市町村数	60市町村
農業振興地域の設定のある市町村数	55市町村
農地中間管理事業実施市町村数	45市町村

※1: 斜線は農業振興地域の設定がある市町村のうち、平成29年3月末までに農地中間管理事業の実績がない市町村
 ※2: 四角囲みの市町村は農業振興地域の設定がない市町村

佐賀県

集積率(県全体)

H26.3末	67.8%
H27.3末	69.1%
H28.3末	68.8%
H29.3末	68.6%



農地中間管理事業の実施状況(H29.3末)

全市町村数	20市町村
農業振興地域の設定のある市町村数	20市町村
農地中間管理事業実施市町村数	19市町村

※1:斜線は農業振興地域の設定がある市町村のうち、平成29年3月末までに農地中間管理事業の実績がない市町村

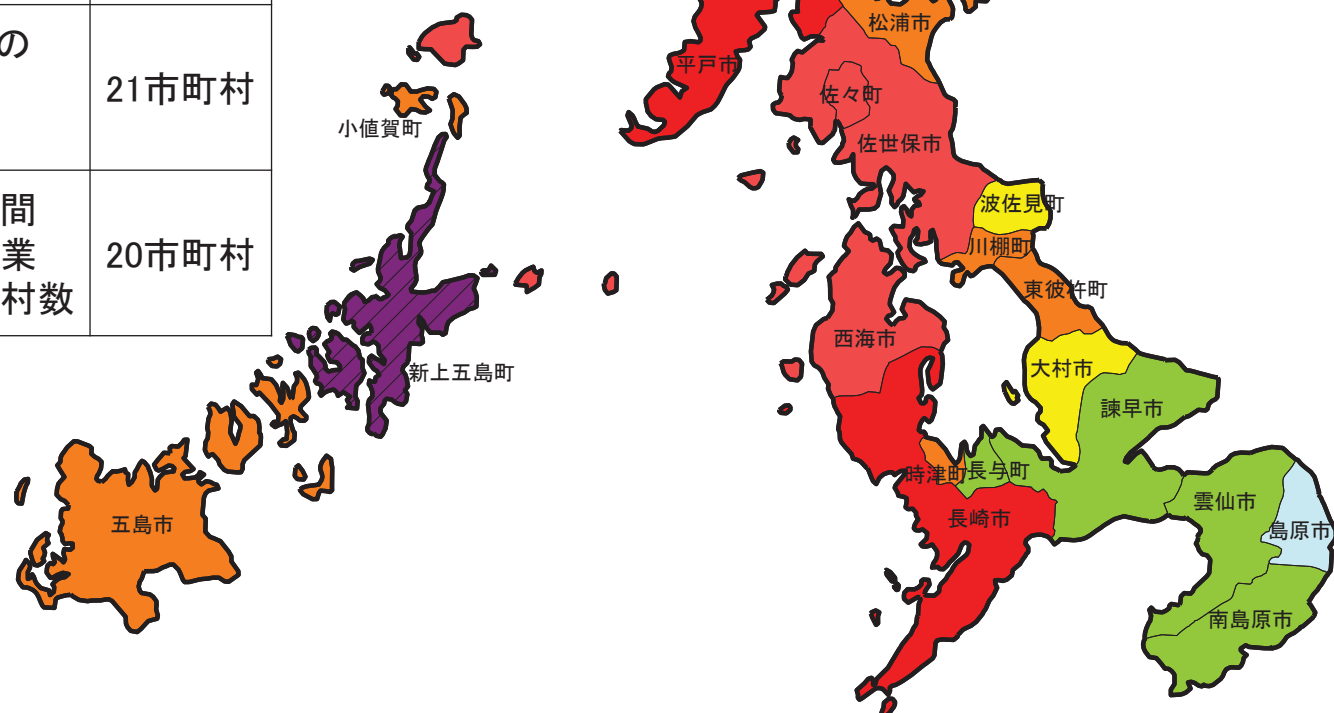
長崎県

集積率(県全体)

H26.3末	H27.3末	H28.3末	H29.3末
36.4%	37.4%	39.6%	40.3%

農地中間管理事業の実施状況(H29.3末)

全市町村数	21市町村
農業振興地域の 設定のある 市町村数	21市町村
農地中間 管理事業 実施市町村数	20市町村



※1:斜線は農業振興地域の設定がある市町村のうち、平成29年3月末までに農地中間管理事業の実績がない市町村

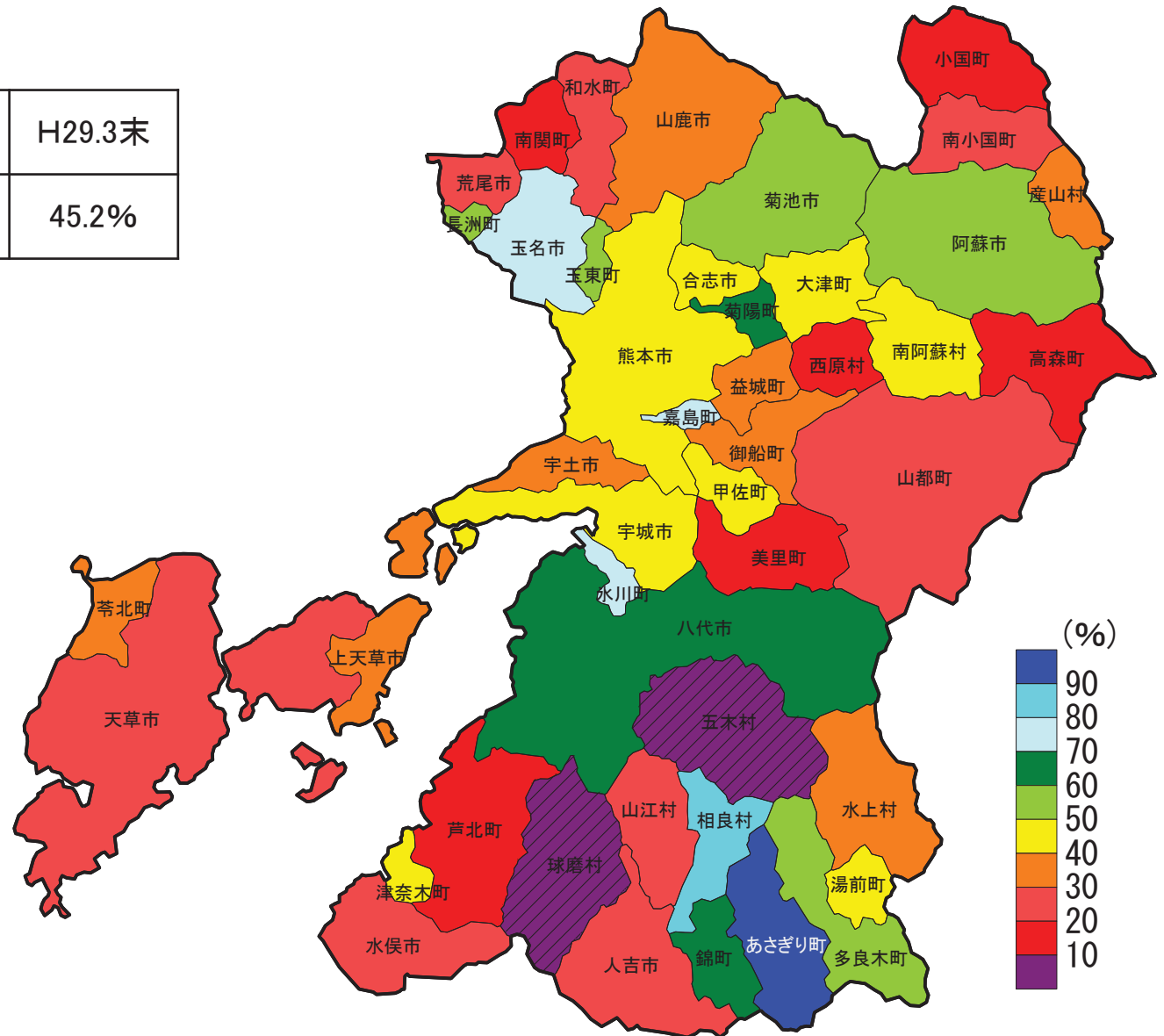
熊本県

集積率(県全体)

H26.3末	H27.3末	H28.3末	H29.3末
41.5%	44.5%	45.2%	45.2%

農地中間管理事業の実施状況 (H29.3末)

全市町村数	45市町村
農業振興地域の 設定のある 市町村数	45市町村
農地中間 管理事業 実施 市町村数	43市町村



※1: 斜線は農業振興地域の設定がある市町村のうち、平成29年3月末までに農地中間管理事業の実績がない市町村

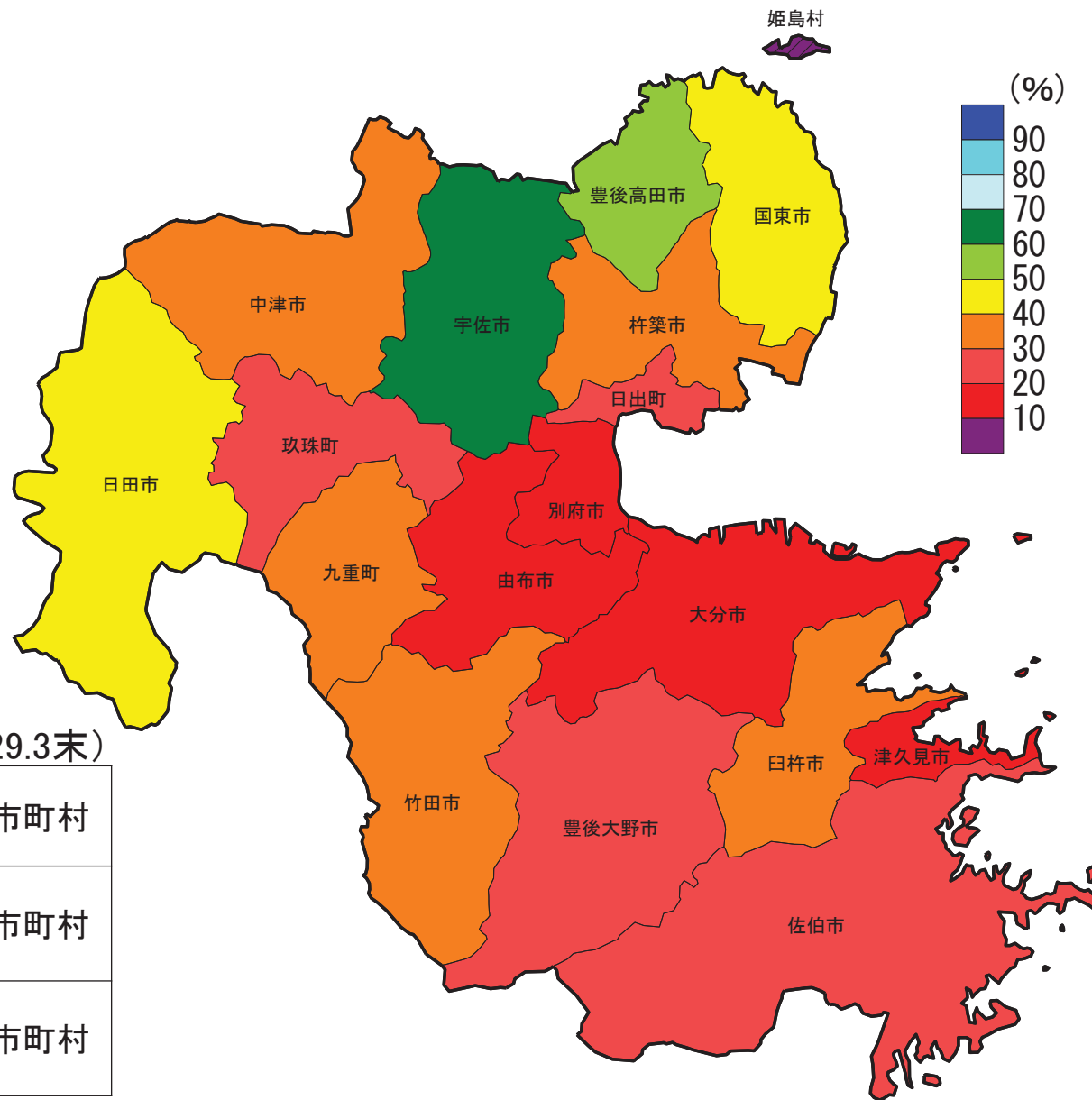
大分県

集積率(県全体)

H26.3末	33.0%
H27.3末	33.8%
H28.3末	36.2%
H29.3末	38.2%

農地中間管理事業の実施状況(H29.3末)

全市町村数	18市町村
農業振興地域の設定のある市町村数	18市町村
農地中間管理事業実施市町村数	17市町村



※1: 斜線は農業振興地域の設定がある市町村のうち、平成29年3月末までに農地中間管理事業の実績がない市町村

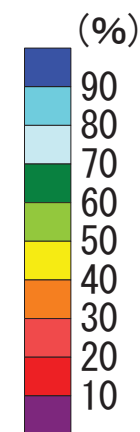
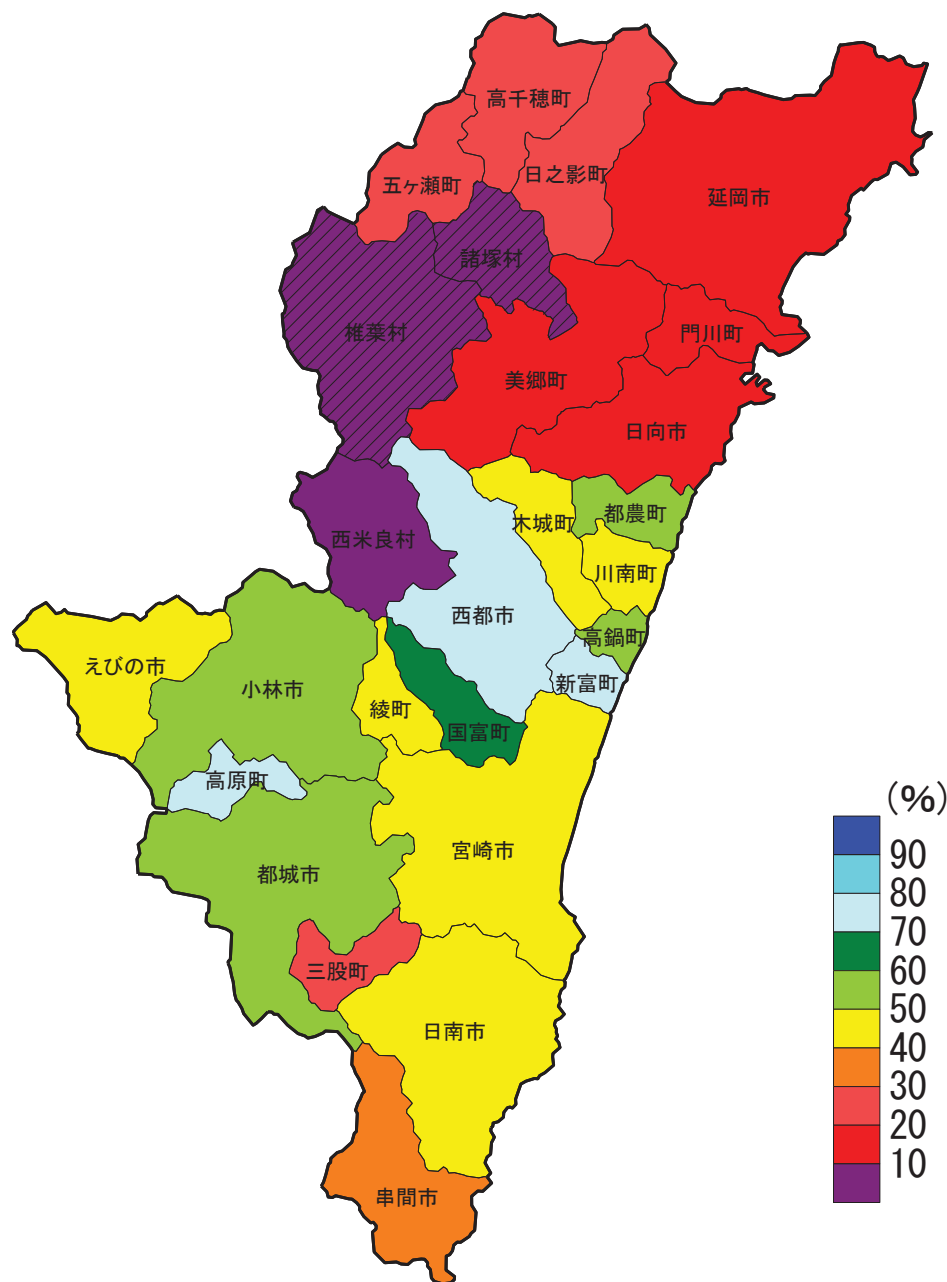
宮崎県

集積率(県全体)

H26.3末	H27.3末	H28.3末	H29.3末
45.0%	45.8%	45.6%	46.2%

農地中間管理事業の実施状況(H29.3末)

全市町村数	26市町村
農業振興地域の設定のある市町村数	26市町村
農地中間管理事業実施市町村数	24市町村



※1: 斜線は農業振興地域の設定がある市町村のうち、平成29年3月末までに農地中間管理事業の実績がない市町村

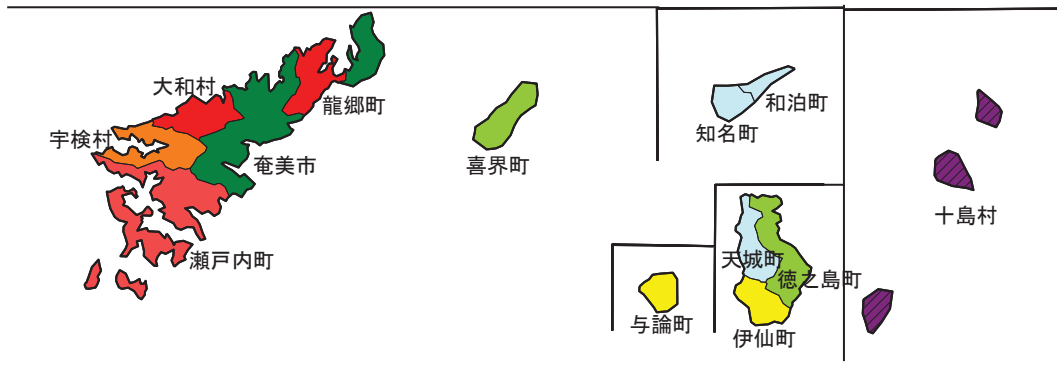
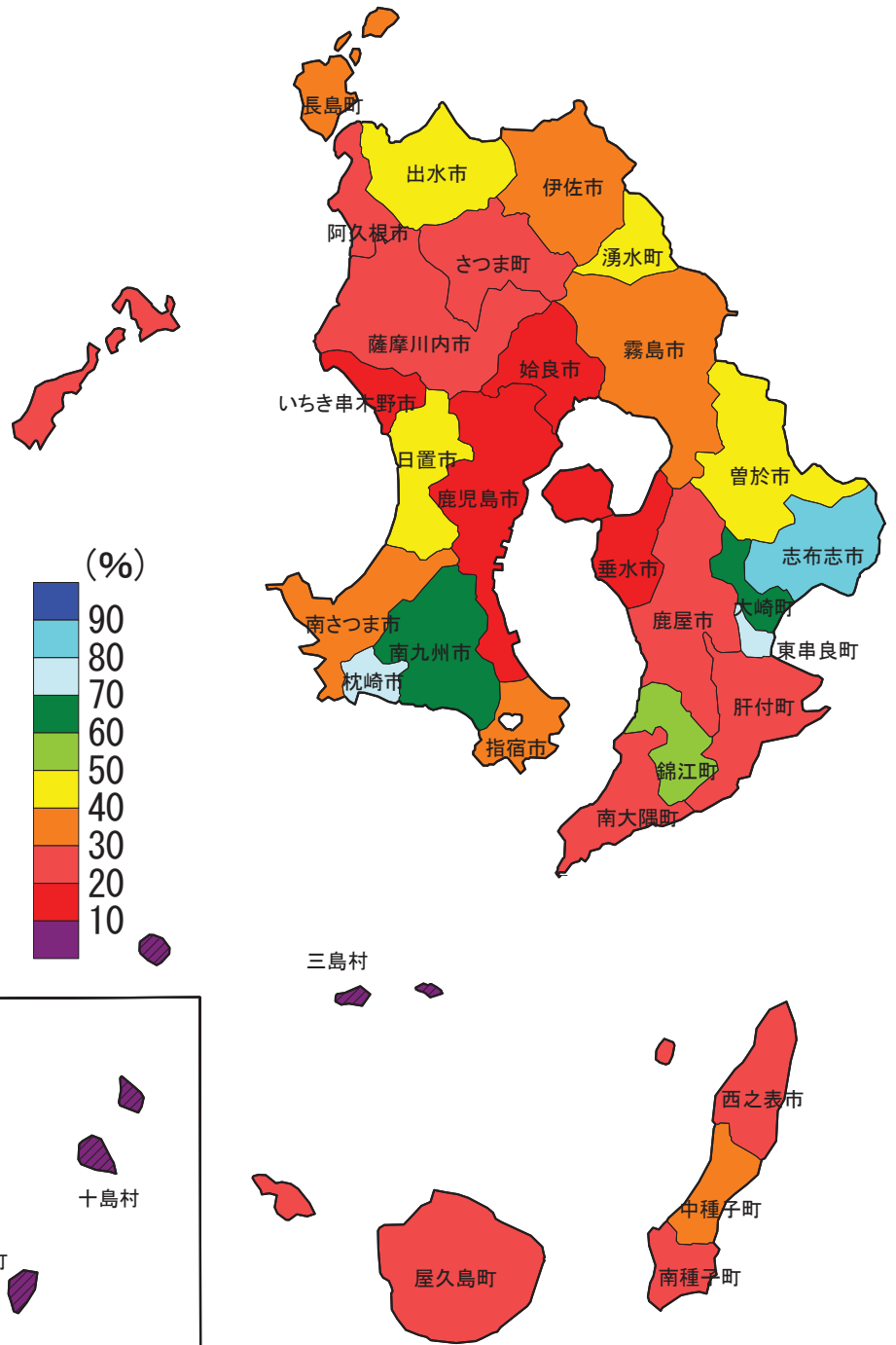
鹿児島県

集積率(県全体)

H26.3末	H27.3末	H28.3末	H29.3末
38.6%	39.4%	42.0%	42.8%

農地中間管理事業の実施状況(H29.3末)

全市町村数	43市町村
農業振興地域の設定のある市町村数	43市町村
農地中間管理事業実施市町村数	41市町村



※1:斜線は農業振興地域の設定がある市町村のうち、平成29年3月末までに農地中間管理事業の実績がない市町村

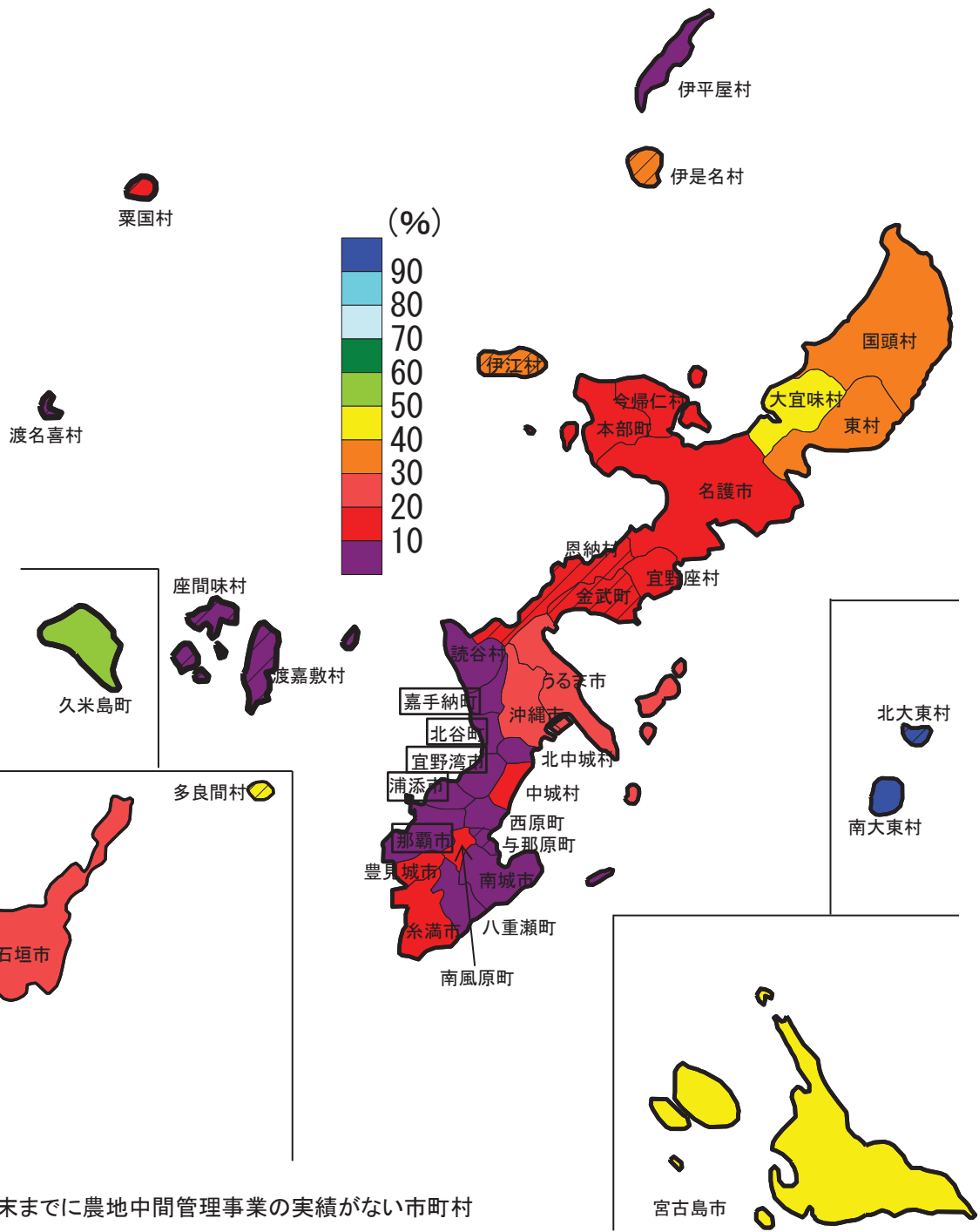
沖縄県

集積率(県全体)

H26.3末	H27.3末	H28.3末	H29.3末
29.4%	30.1%	29.8%	34.5%

農地中間管理事業の実施状況(H29.3末)

全市町村数	41市町村
農業振興地域の設定のある市町村数	36市町村
農地中間管理事業実施市町村数	25市町村



※1: 斜線は農業振興地域の設定がある市町村のうち、平成29年3月末までに農地中間管理事業の実績がない市町村
 ※2: 四角囲みの市町村は農業振興地域の設定がない市町村