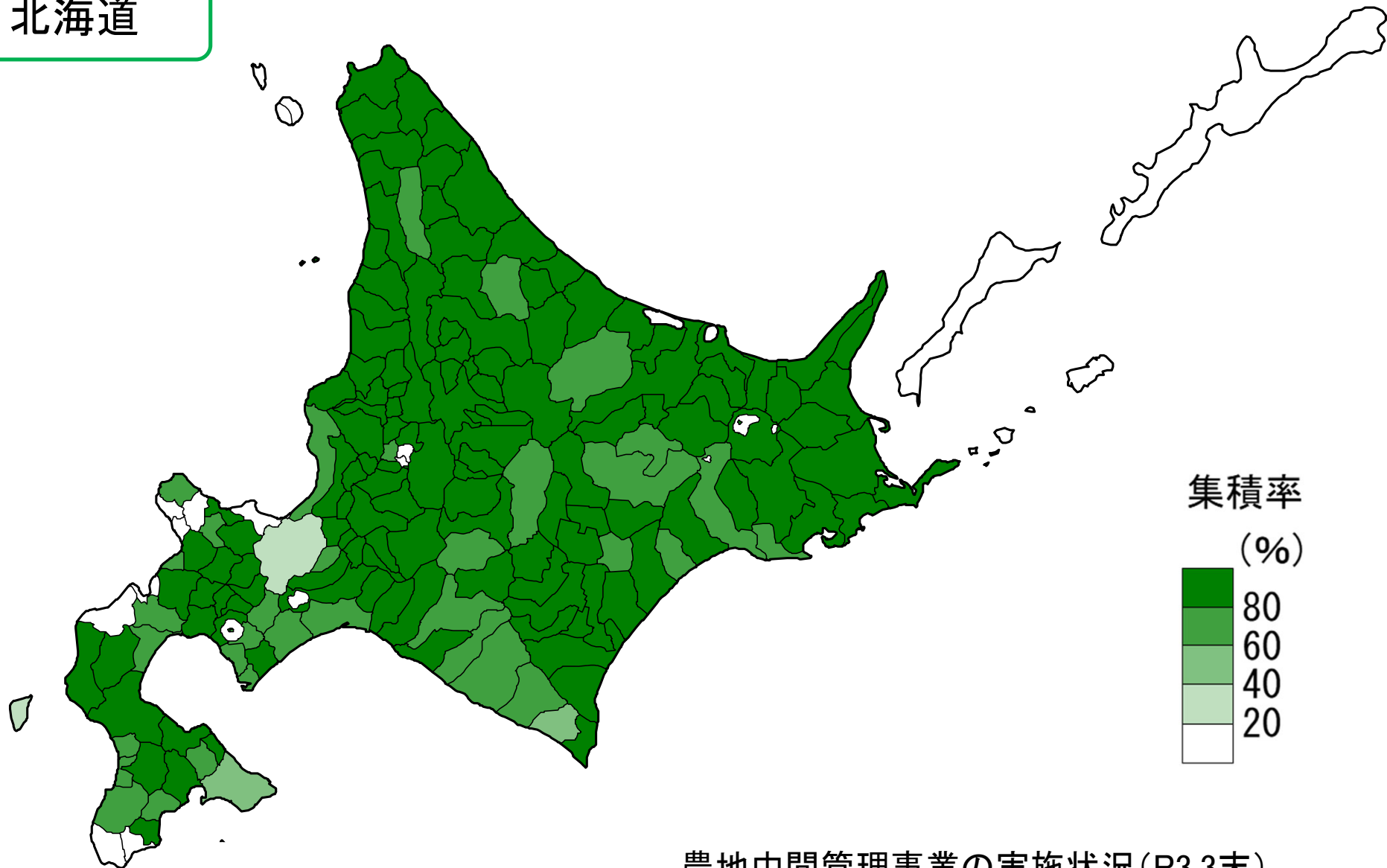


各都道府県の農地集積の状況

令和4年3月現在

北海道



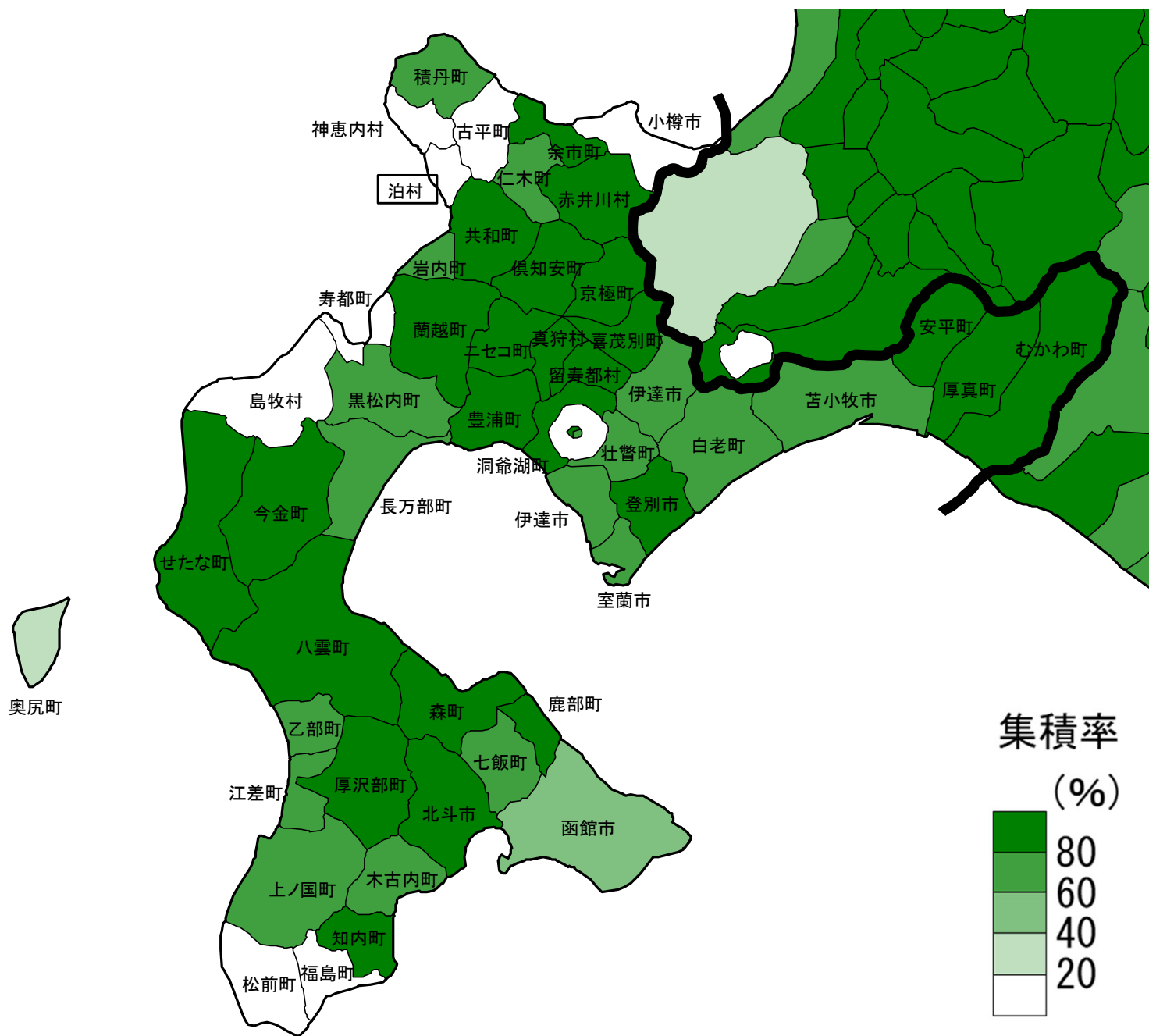
集積率(県全体)

H26.3末	R3.3末	R4.3末
86.7%	91.4%	91.4%

農地中間管理事業の実施状況(R3.3末)

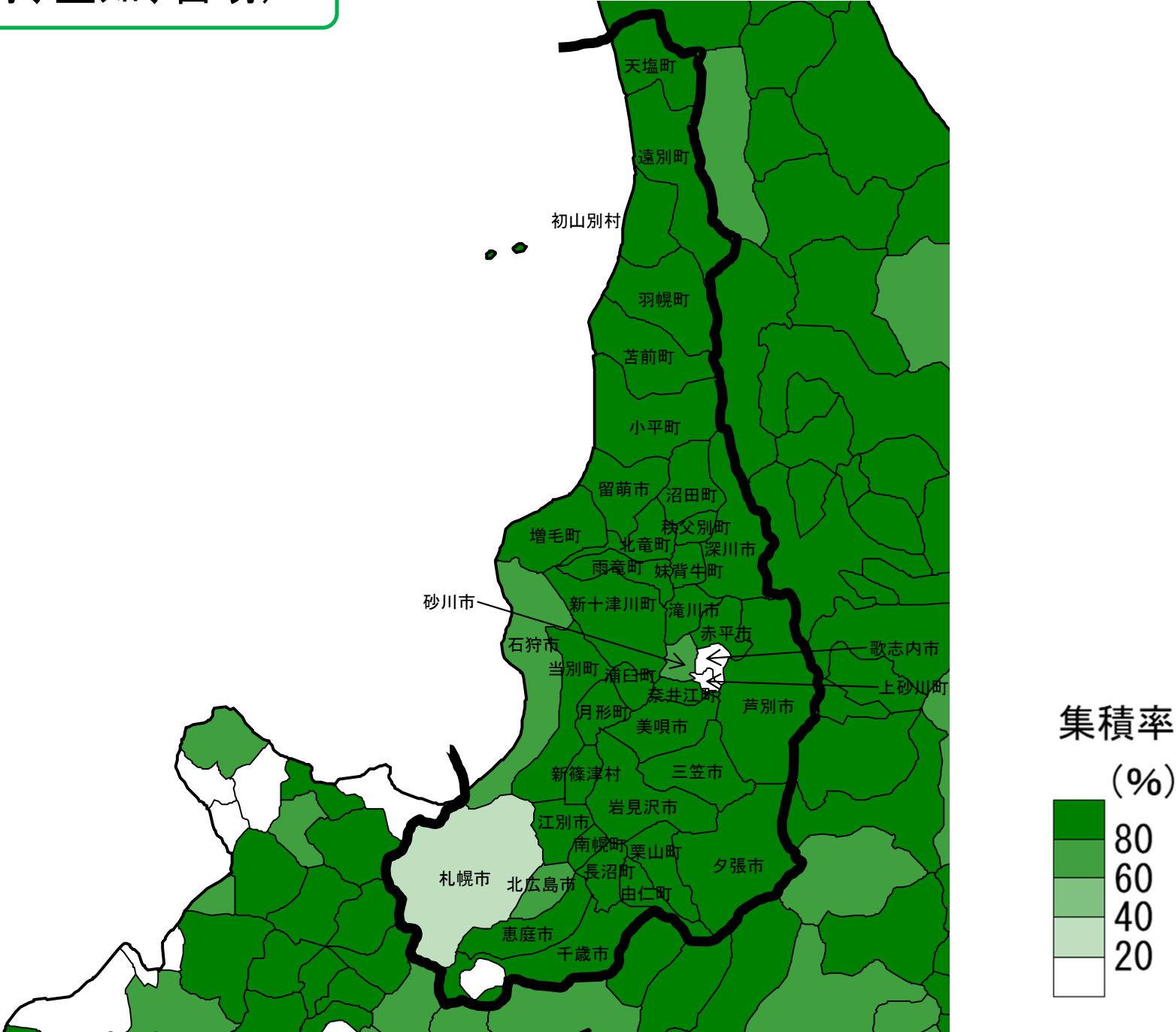
全市町村数	179市町村
農地中間管理事業実施市町村数	111市町村

北海道(後志、檜山、渡島、胆振)

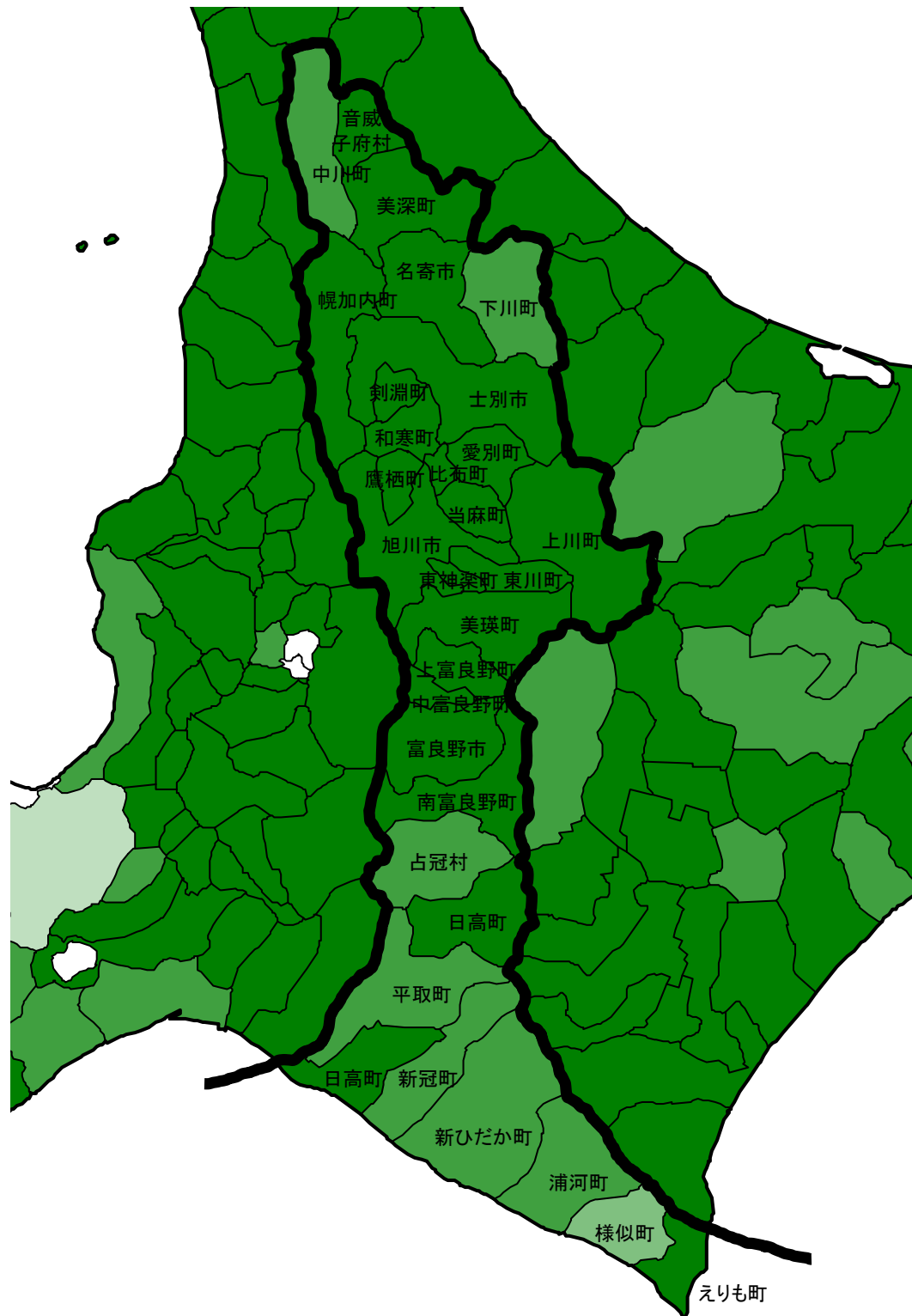
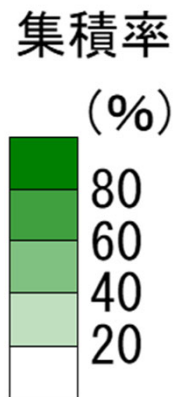


※四角囲みの市町村は市街化区域外に農地がなく、農地中間管理事業が実施できない市町村(1)

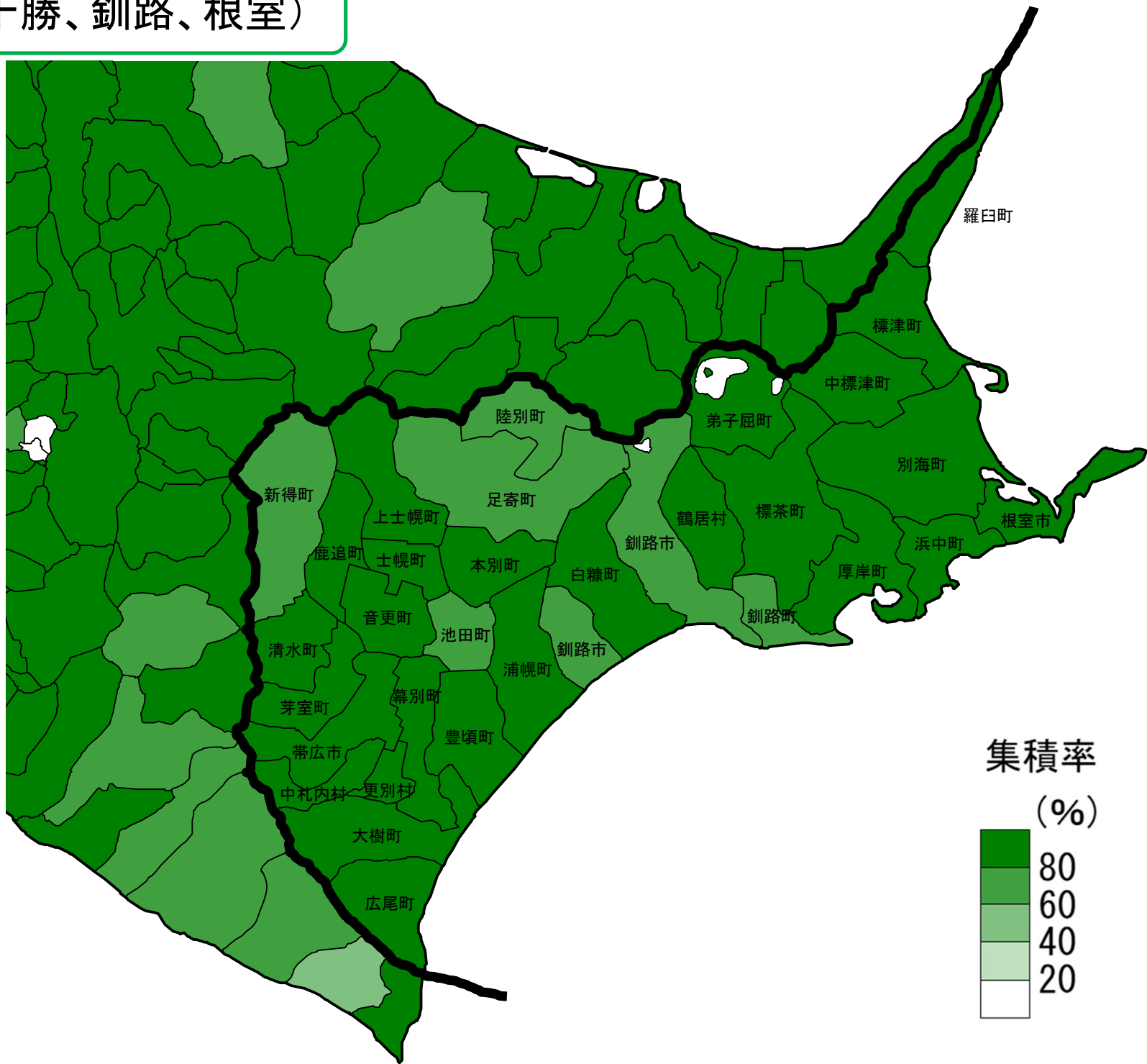
北海道(石狩、空知、留萌)



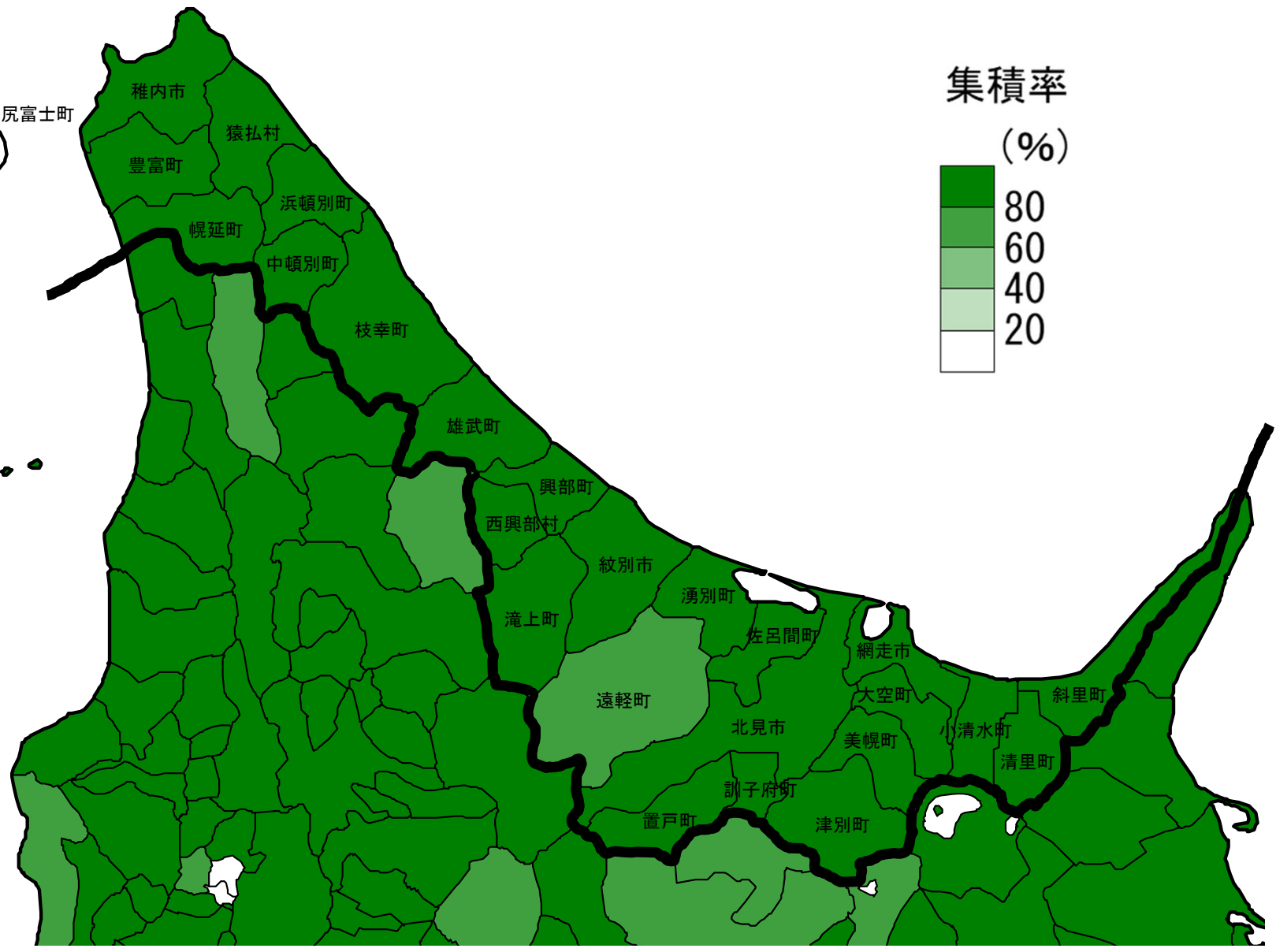
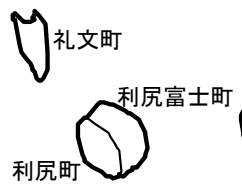
北海道(上川、日高)



北海道(十勝、釧路、根室)



北海道(宗谷、オホーツク)



青森県

集積率(県全体)

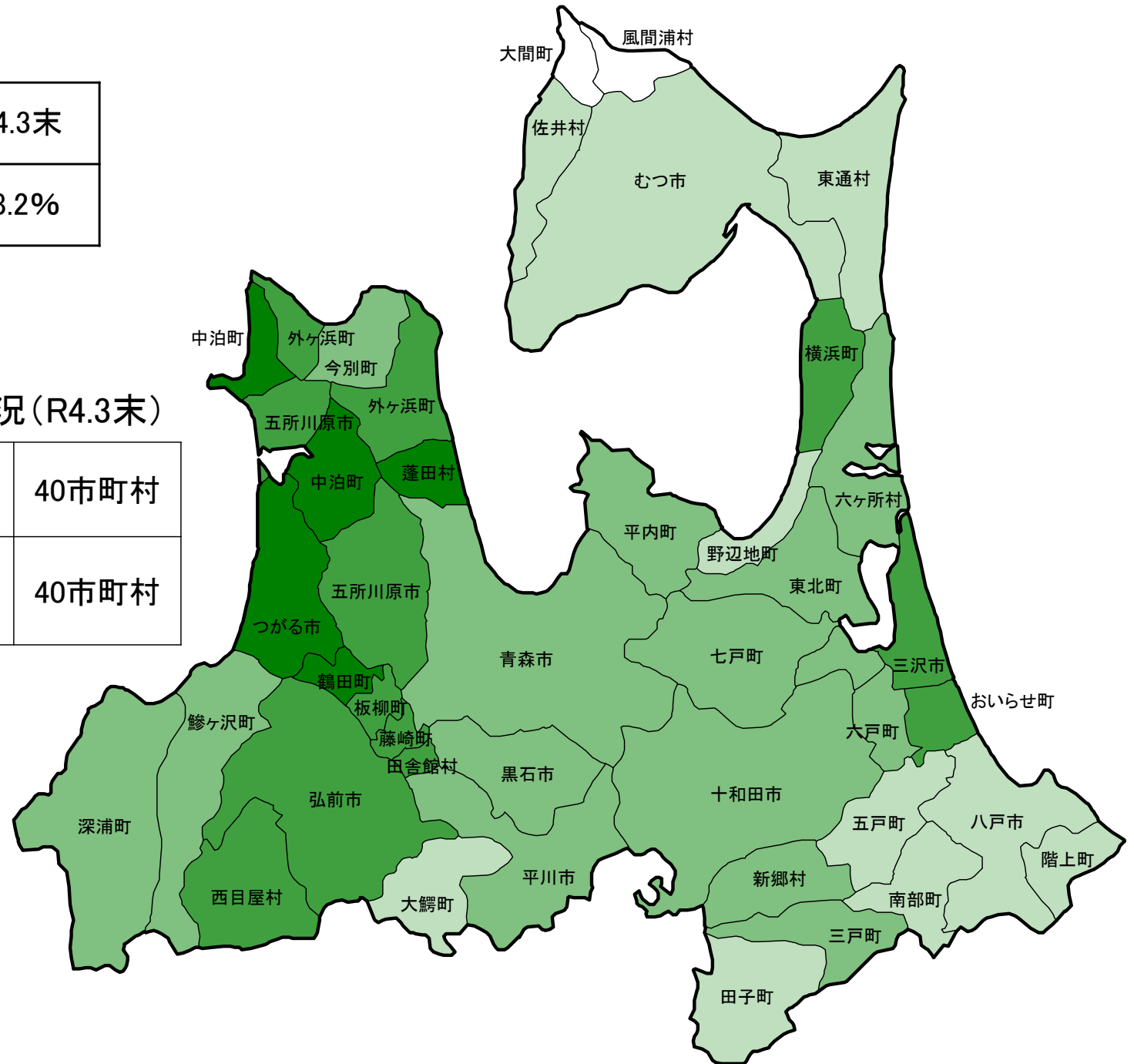
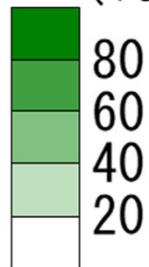
H26.3末	R3.3末	R4.3末
43.4%	57.6%	58.2%

農地中間管理事業の実施状況(R4.3末)

全市町村数	40市町村
農地中間管理事業実施市町村数	40市町村

集積率

(%)



岩手県

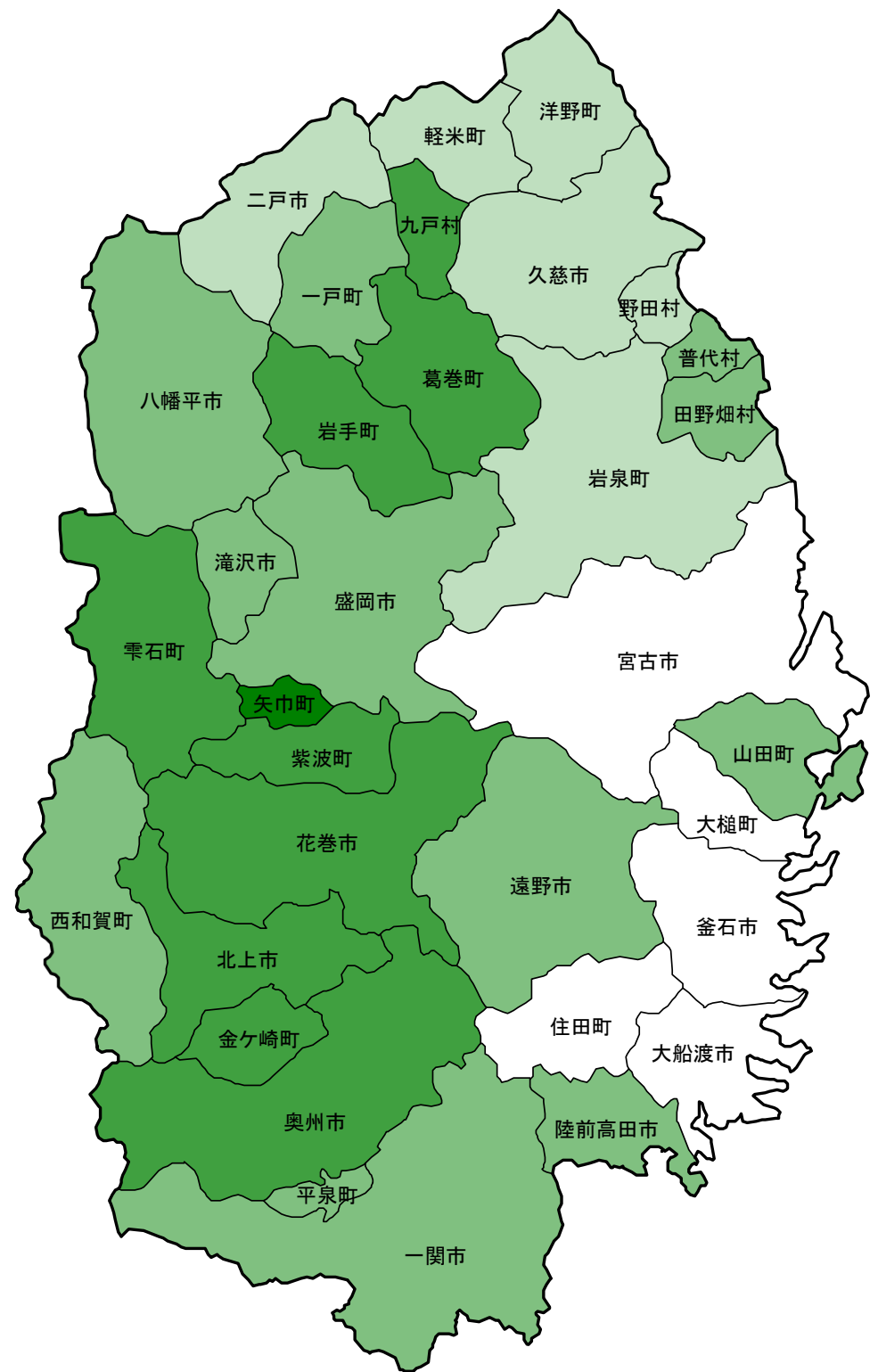
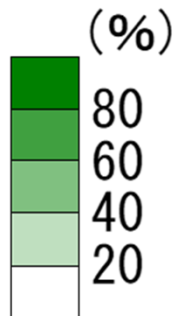
集積率(県全体)

H26.3末	R3.3末	R4.3末
45.7%	53.7%	54.5%

農地中間管理事業の実施状況(R4.3末)

全市町村数	33市町村
農地中間管理事業実施市町村数	32市町村

集積率



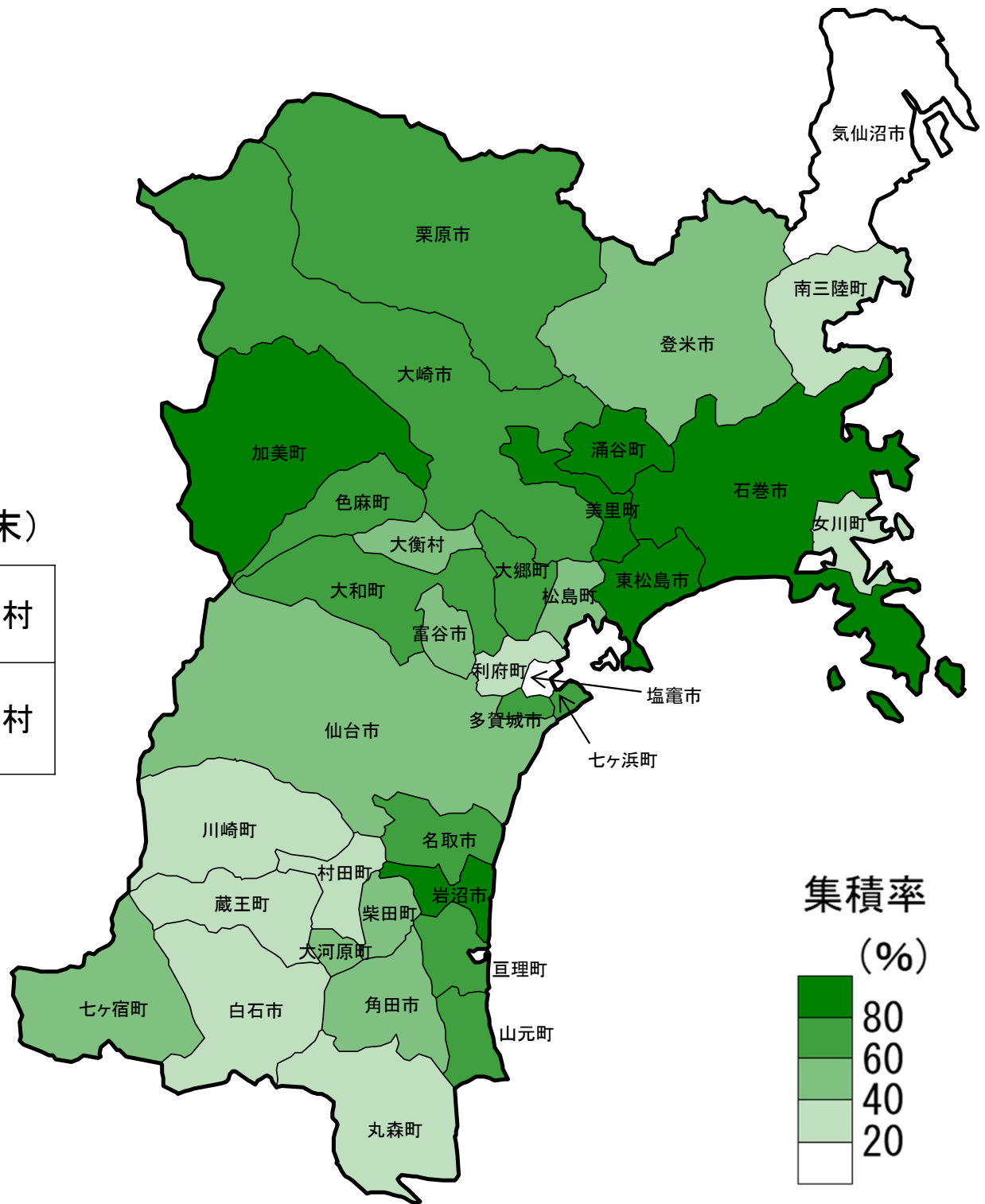
宮城県

集積率(県全体)

H26.3末	R3.3末	R4.3末
47.0%	60.1%	61.8%

農地中間管理事業の実施状況(R4.3末)

全市町村数	35市町村
農地中間管理事業実施市町村数	32市町村



秋田県

集積率(県全体)

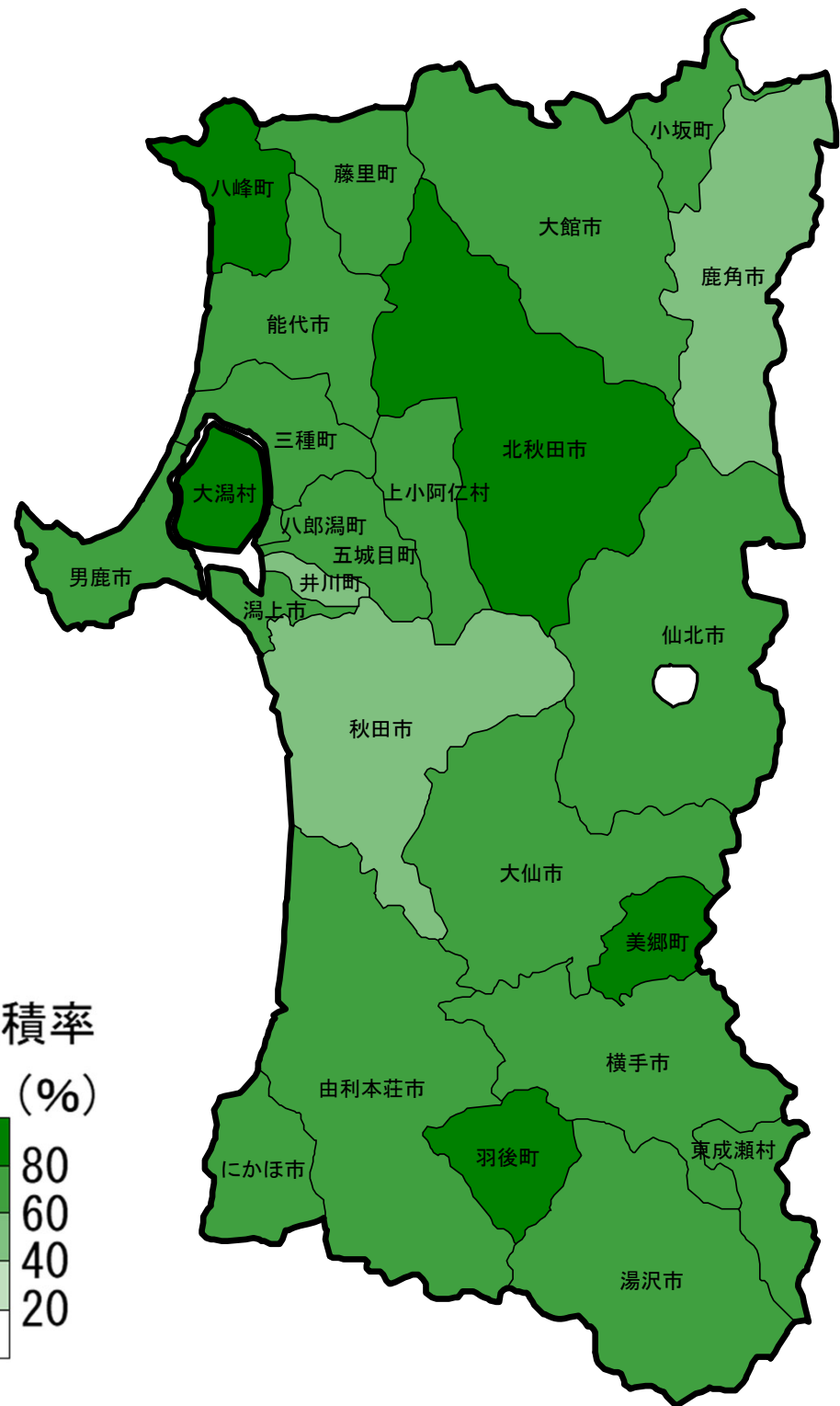
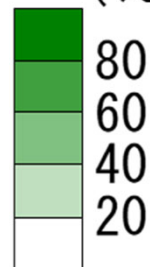
H26.3末	R3.3末	R4.3末
59.0%	70.0%	70.6%

農地中間管理事業の実施状況(R4.3末)

全市町村数	25市町村
農地中間管理事業実施市町村数	25市町村

集積率

(%)



山形県

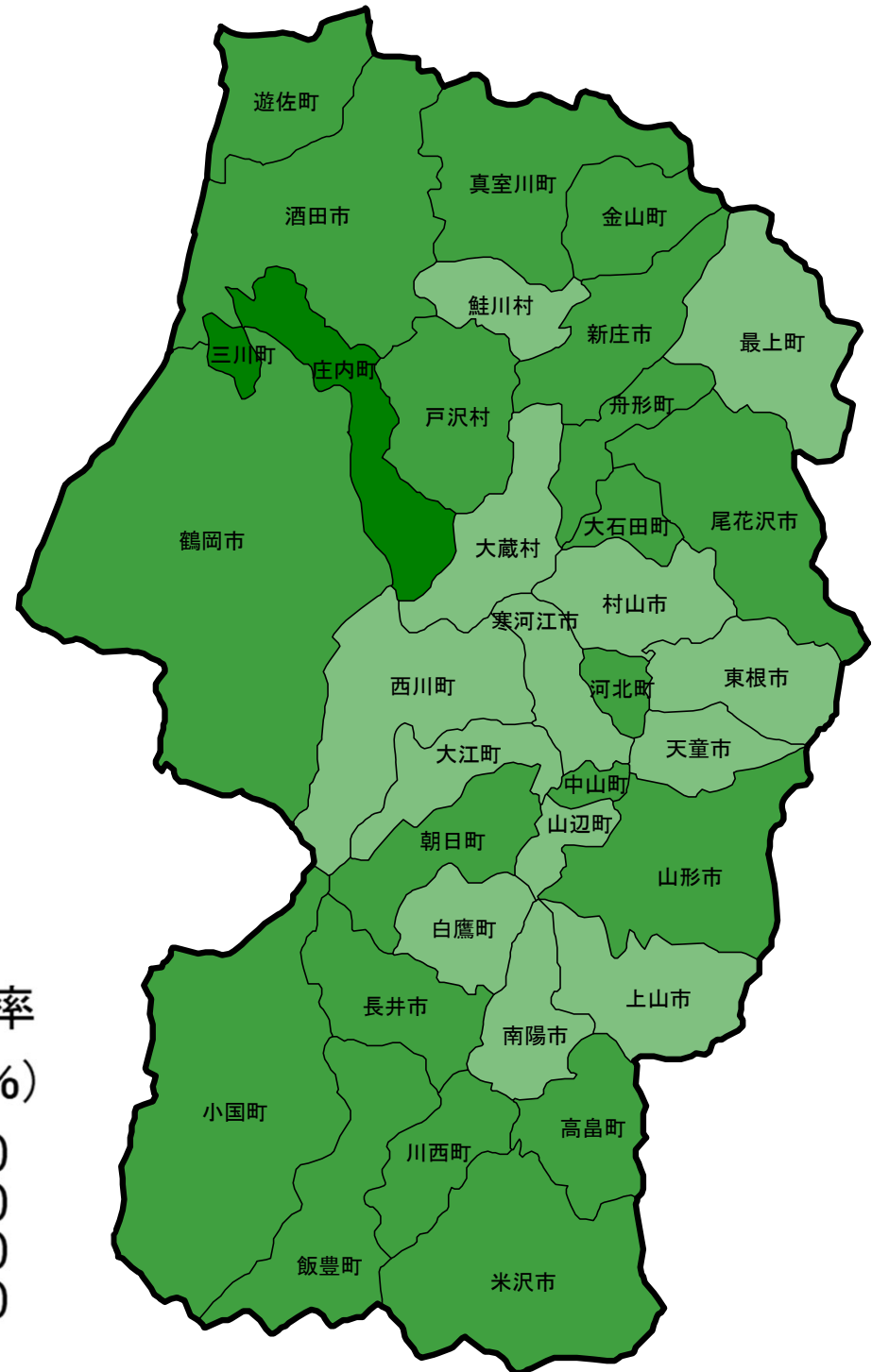
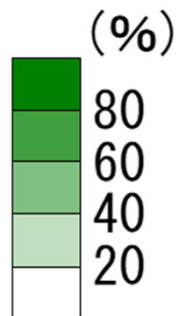
集積率(県全体)

H26.3末	R3.3末	R4.3末
50.0%	67.5%	69.0%

農地中間管理事業の実施状況(R4.3末)

全市町村数	35市町村
農地中間管理事業実施市町村数	35市町村

集積率



福島県

集積率(県全体)

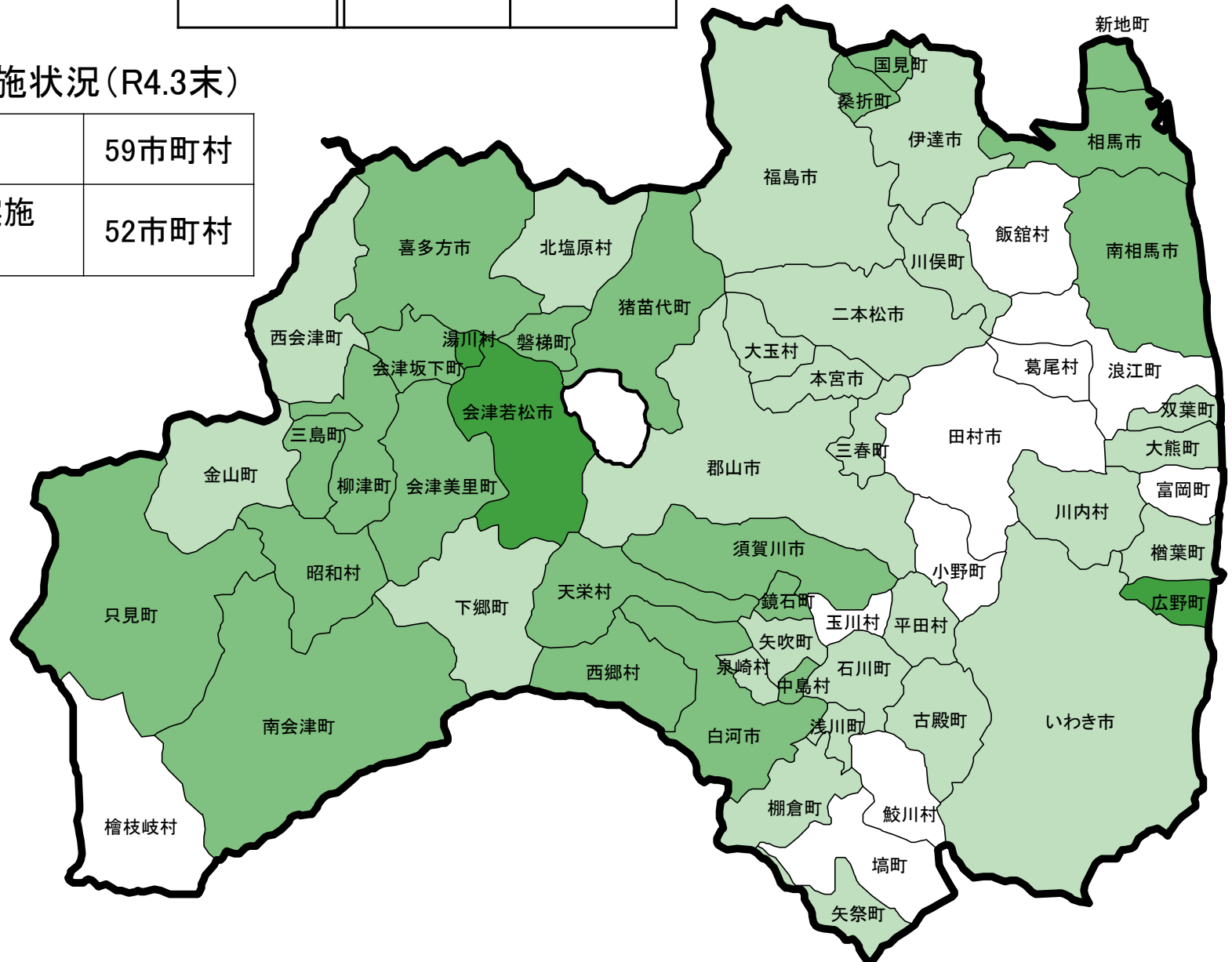

H26.3末	R3.3末	R4.3末
24.6%	37.5%	39.5%

農地中間管理事業の実施状況(R4.3末)

全市町村数	59市町村
農地中間管理事業実施市町村数	52市町村

集積率

(%)



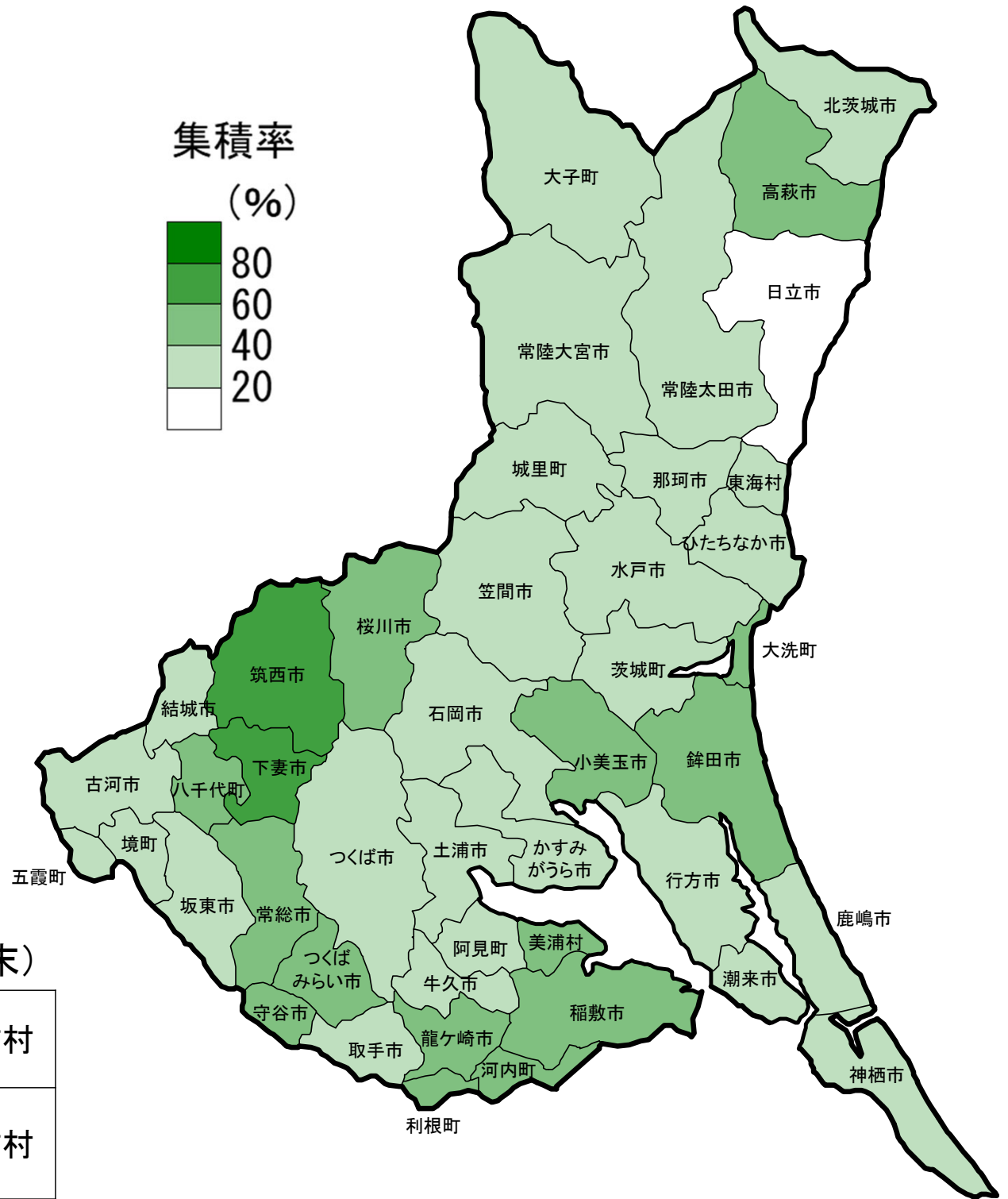

茨城県

集積率(県全体)

H26.3末	R3.3末	R4.3末
23.6%	37.1%	37.8%

集積率

(%)



農地中間管理事業の実施状況(R4.3末)

全市町村数	44市町村
農地中間管理事業実施市町村数	44市町村

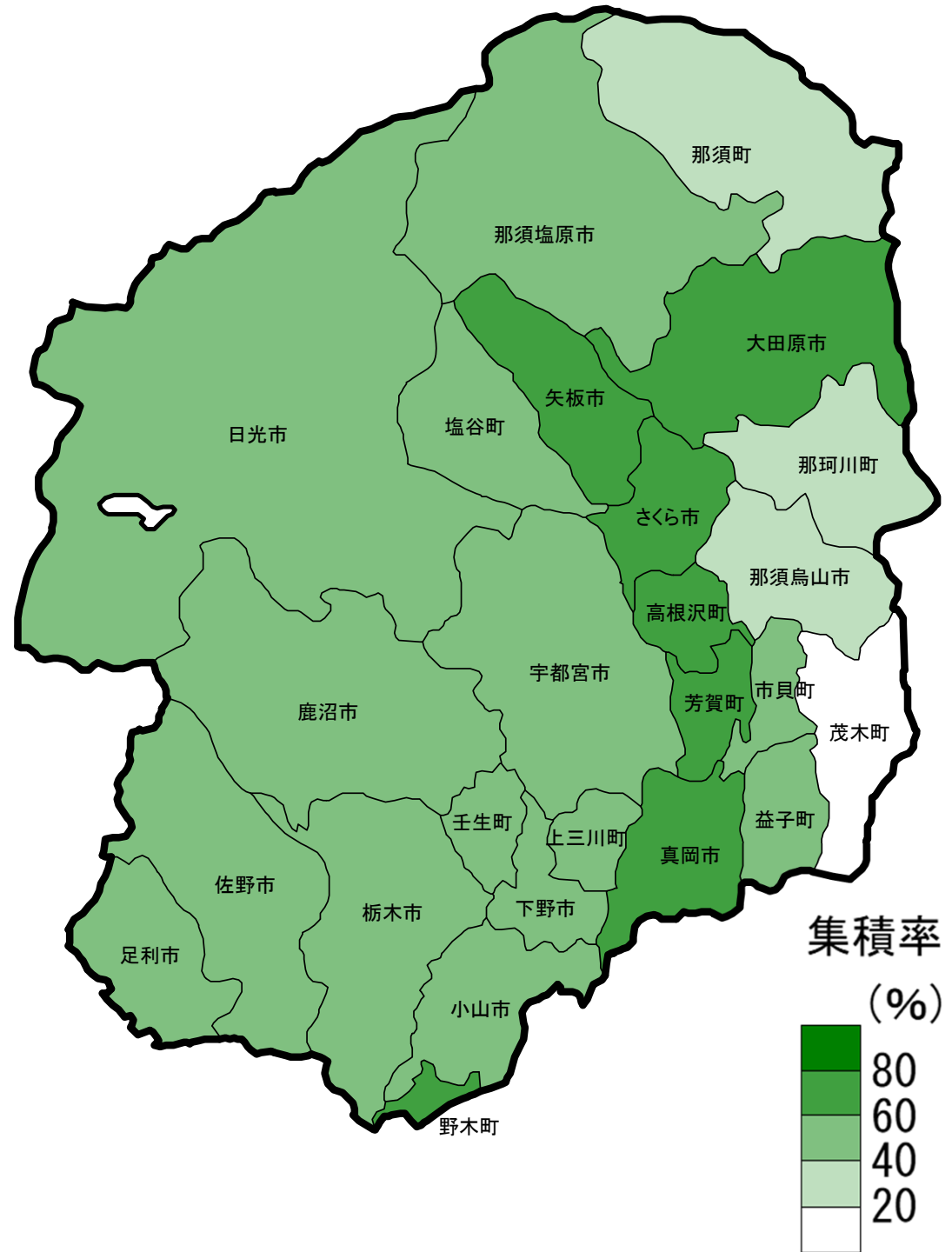
栃木県

集積率(県全体)

H26.3末	R3.3末	R4.3末
40.4%	52.1%	52.7%

農地中間管理事業の実施状況(R4.3末)

全市町村数	25市町村
農地中間管理事業実施市町村数	25市町村



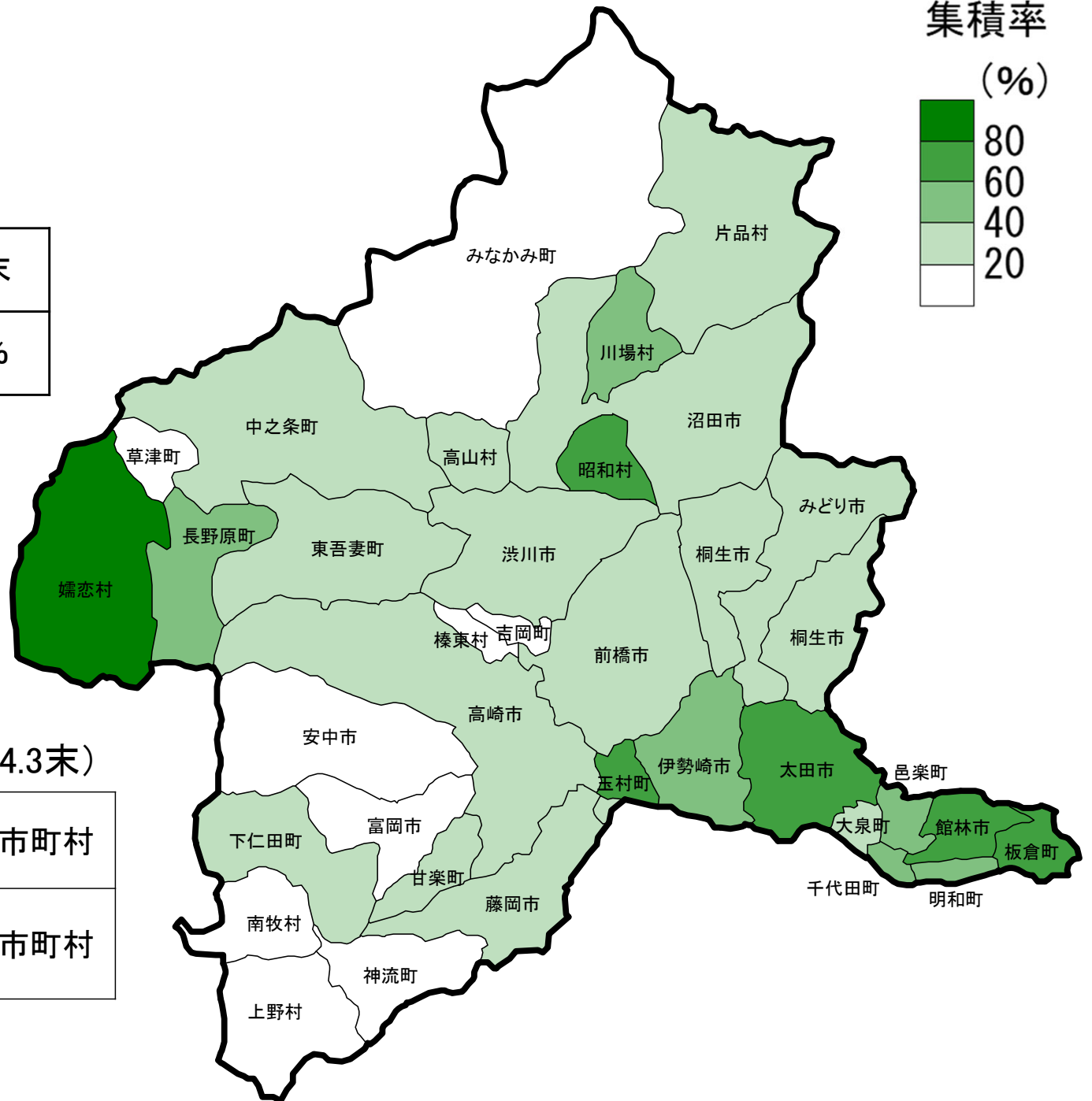
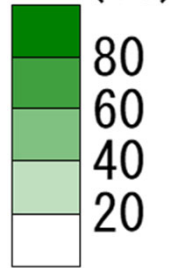
群馬県

集積率(県全体)

H26.3末	R3.3末	R4.3末
28.9%	40.3%	41.6%

集積率

(%)



農地中間管理事業の実施状況(R4.3末)

全市町村数	35市町村
農地中間管理事業実施市町村数	34市町村

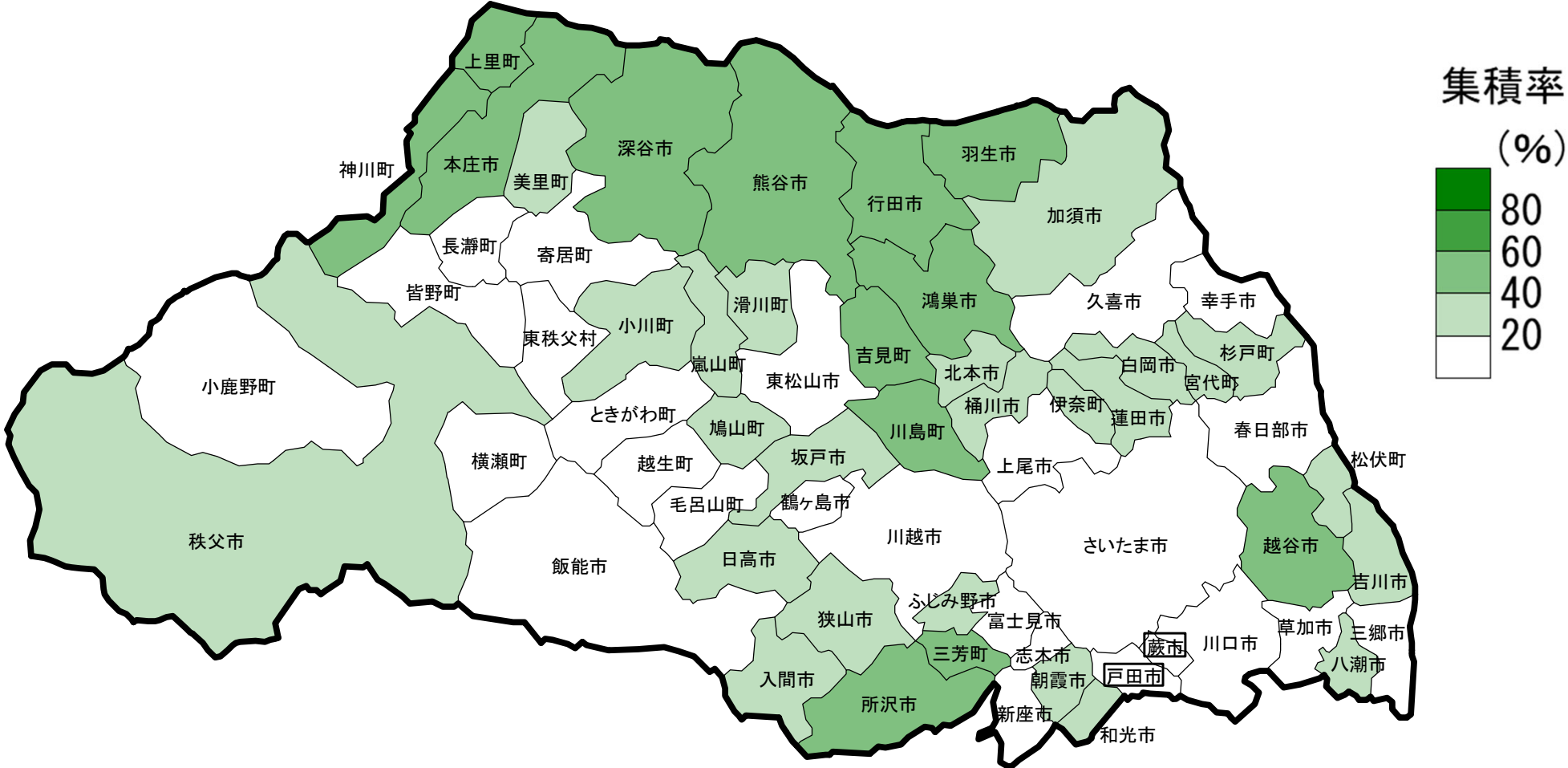
埼玉県

農地中間管理事業の実施状況(R4.3末)

集積率(県全体)

H26.3末	R3.3末	R4.3末
21.7%	32.0%	33.3%

全市町村数	63市町村
農地中間管理事業実施市町村数	53市町村



※四角囲みの市町村は市街化区域外に農地がなく、農地中間管理事業が実施できない市町村(2)

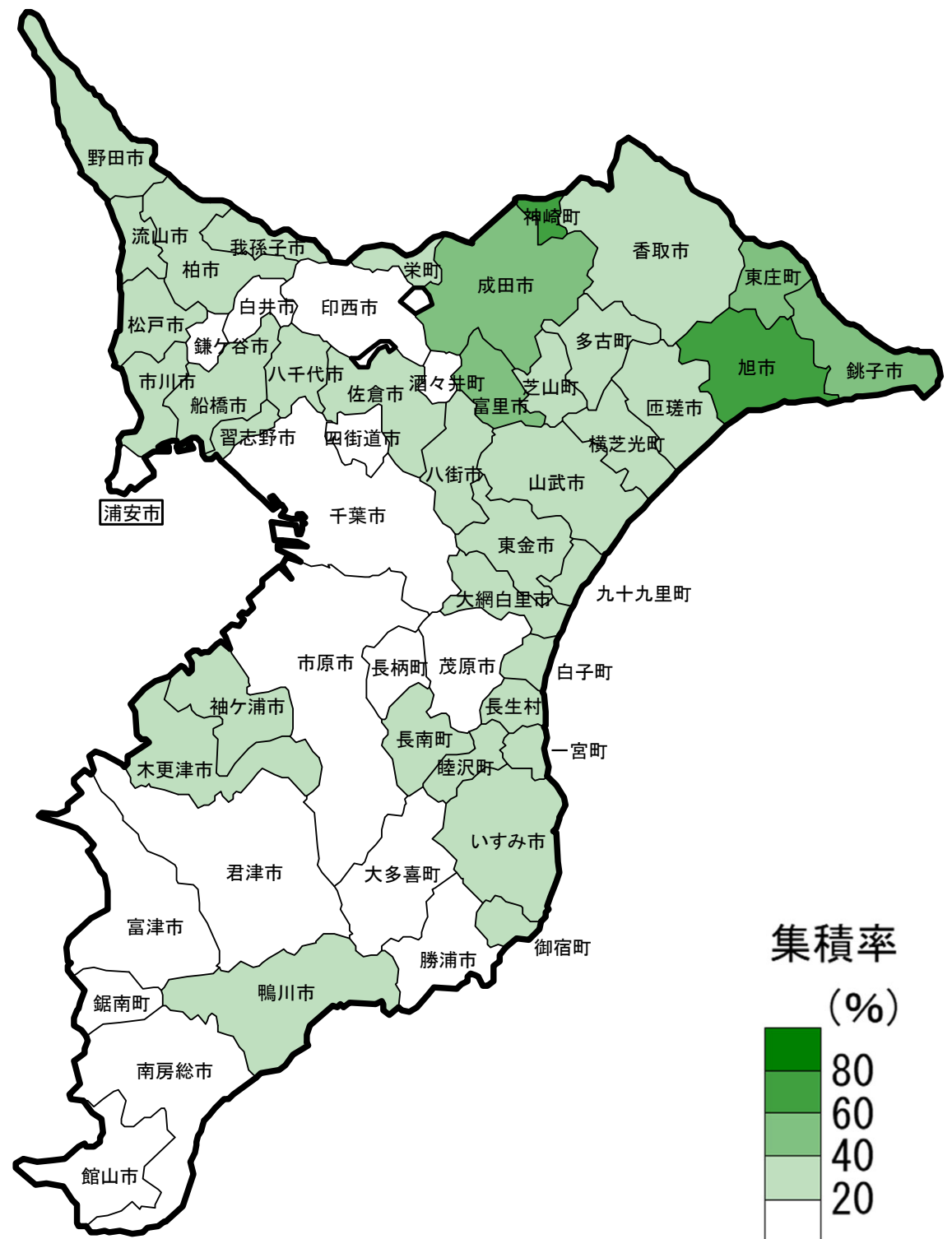
千葉県

集積率(県全体)

H26.3末	R3.3末	R4.3末
19.9%	26.9%	28.2%

農地中間管理事業の実施状況(R4.3末)

全市町村数	54市町村
農地中間管理事業実施市町村数	46市町村



※四角囲みの市町村は市街化区域外に農地がなく、農地中間管理事業が実施できない市町村(1)

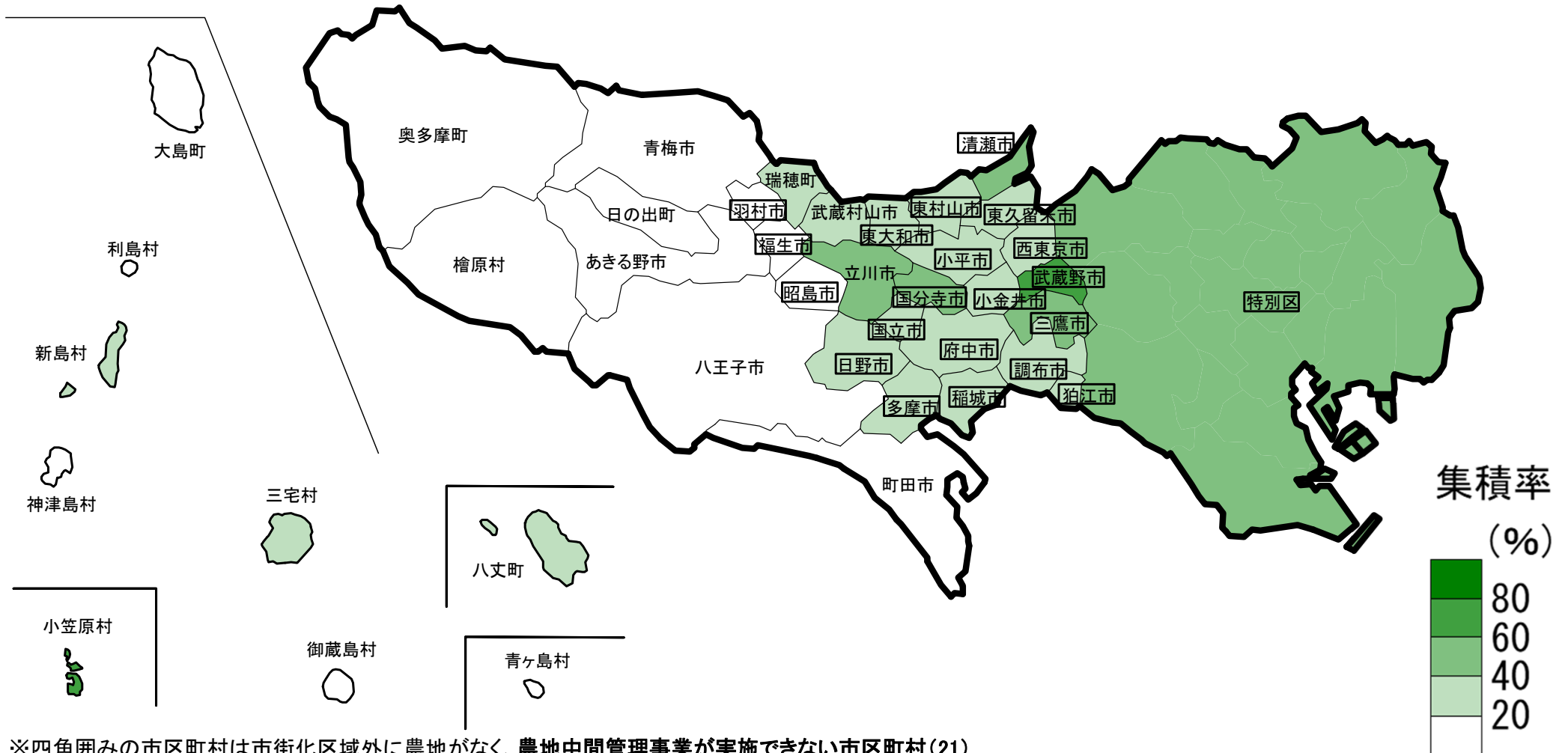
東京都

集積率(県全体)

H26.3末	R3.3末	R4.3末
20.8%	24.5%	24.8%

農地中間管理事業の実施状況(R4.3末)

全市区町村数	40市区町村
農地中間管理事業実施 市区町村数	12市区町村



大島町

利島村

新島村

神津島村

小笠原村

三宅村

御蔵島村

八丈町

青ヶ島村

奥多摩町

青梅市

日の出町

檜原村

あきる野市

八王子市

三宅村

御蔵島村

八丈町

青ヶ島村

瑞穂町

羽村市

福生市

昭島市

立川市

国立市

日野市

多摩市

町田市

清瀬市

武蔵村山市

東大和市

立川市

国立市

日野市

多摩市

町田市

東村山市

小平市

西東京市

国分寺市

府中市

稲城市

調布市

狛江市

東久留米市

小金井市

武蔵野市

三鷹市

府中市

稲城市

調布市


狛江市

特別区

神奈川県

集積率

(%)

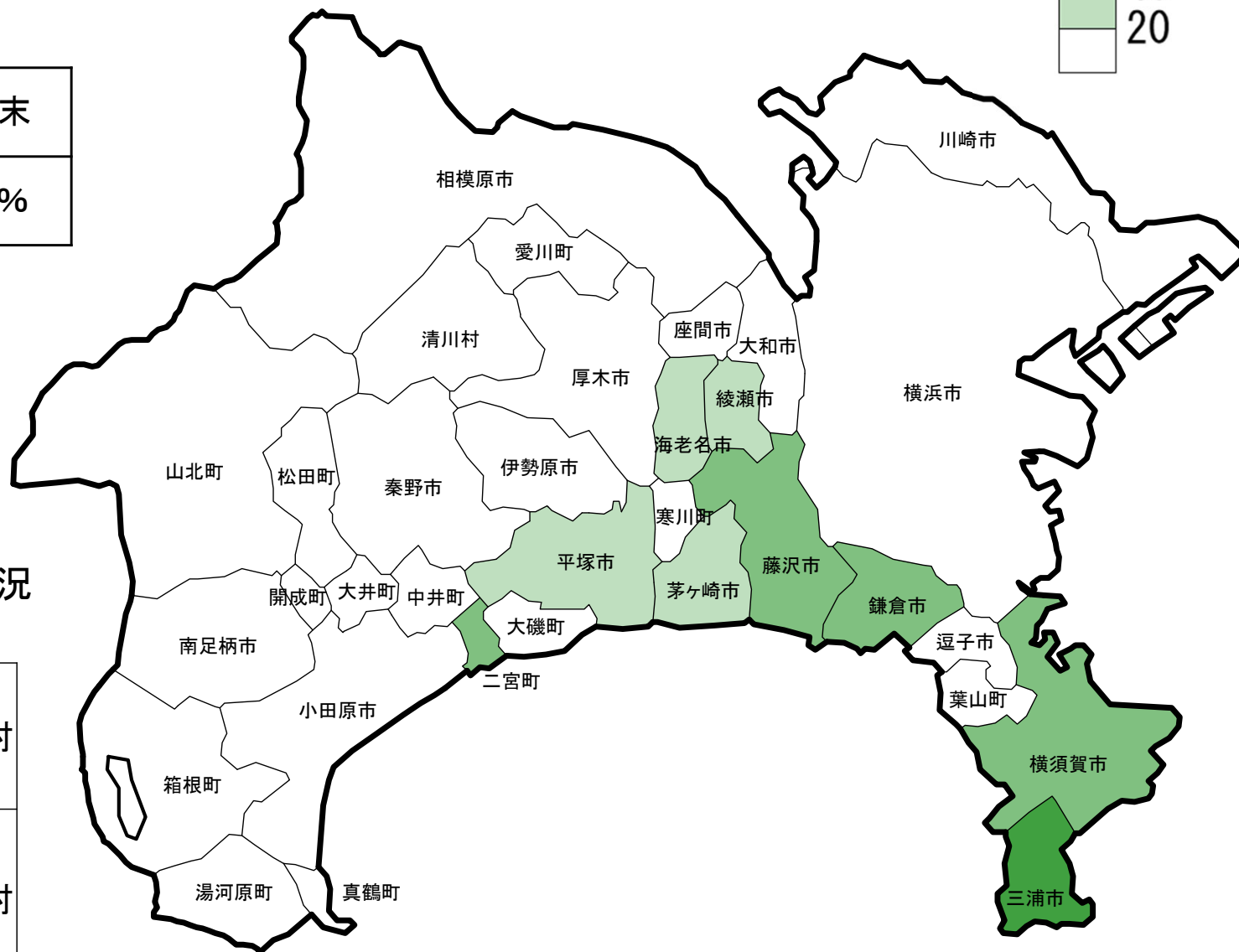


集積率(県全体)

H26.3末	R3.3末	R4.3末
19.4%	20.7%	21.2%

農地中間管理事業の実施状況
(R4.3末)

全市町村数	33市町村
農地中間管理事業 実施市町村数	28市町村



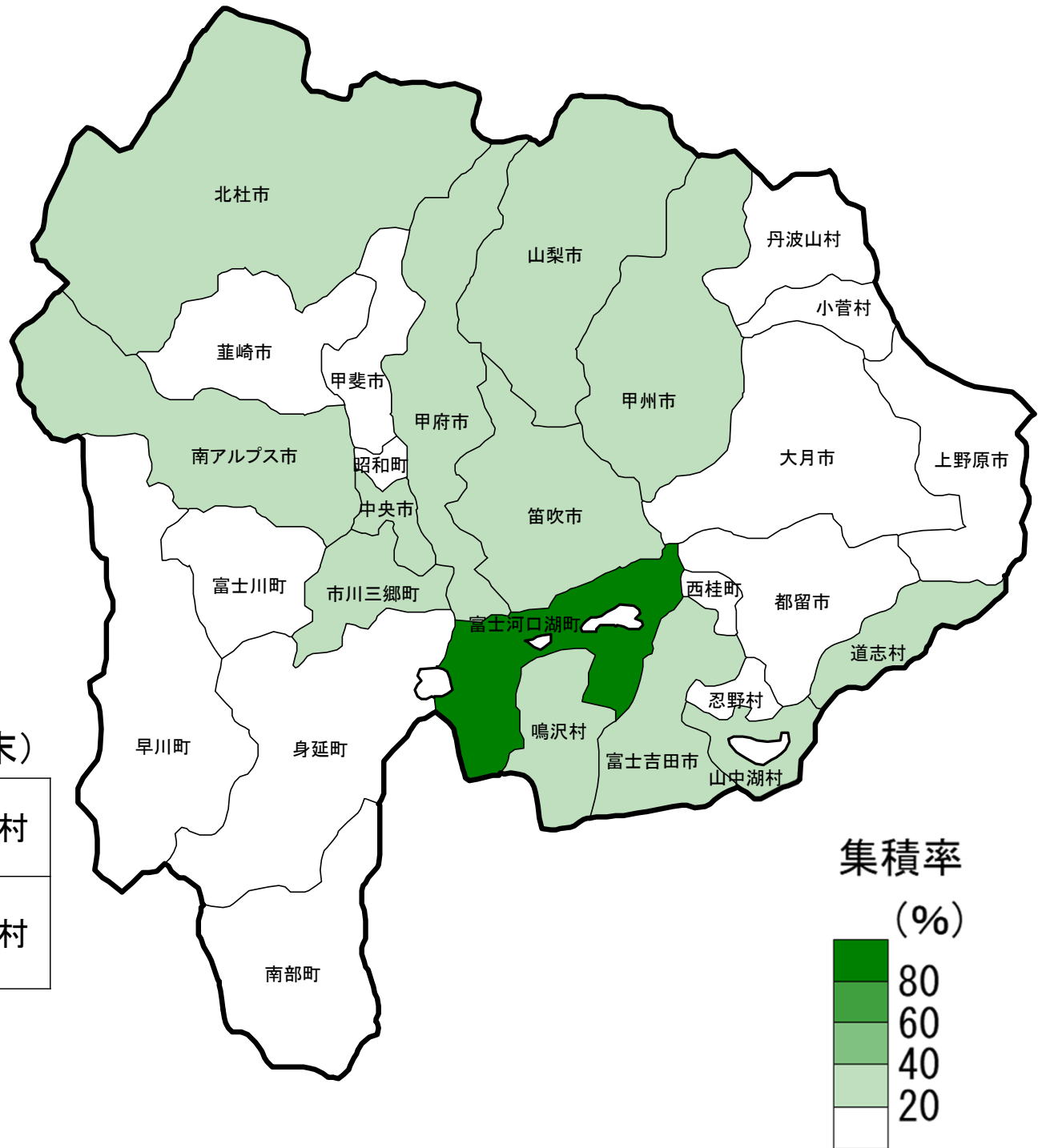
山梨県

集積率(県全体)

H26.3末	R3.3末	R4.3末
15.7%	26.0%	28.0%

農地中間管理事業の実施状況(R4.3末)

全市町村数	27市町村
農地中間管理事業実施市町村数	27市町村



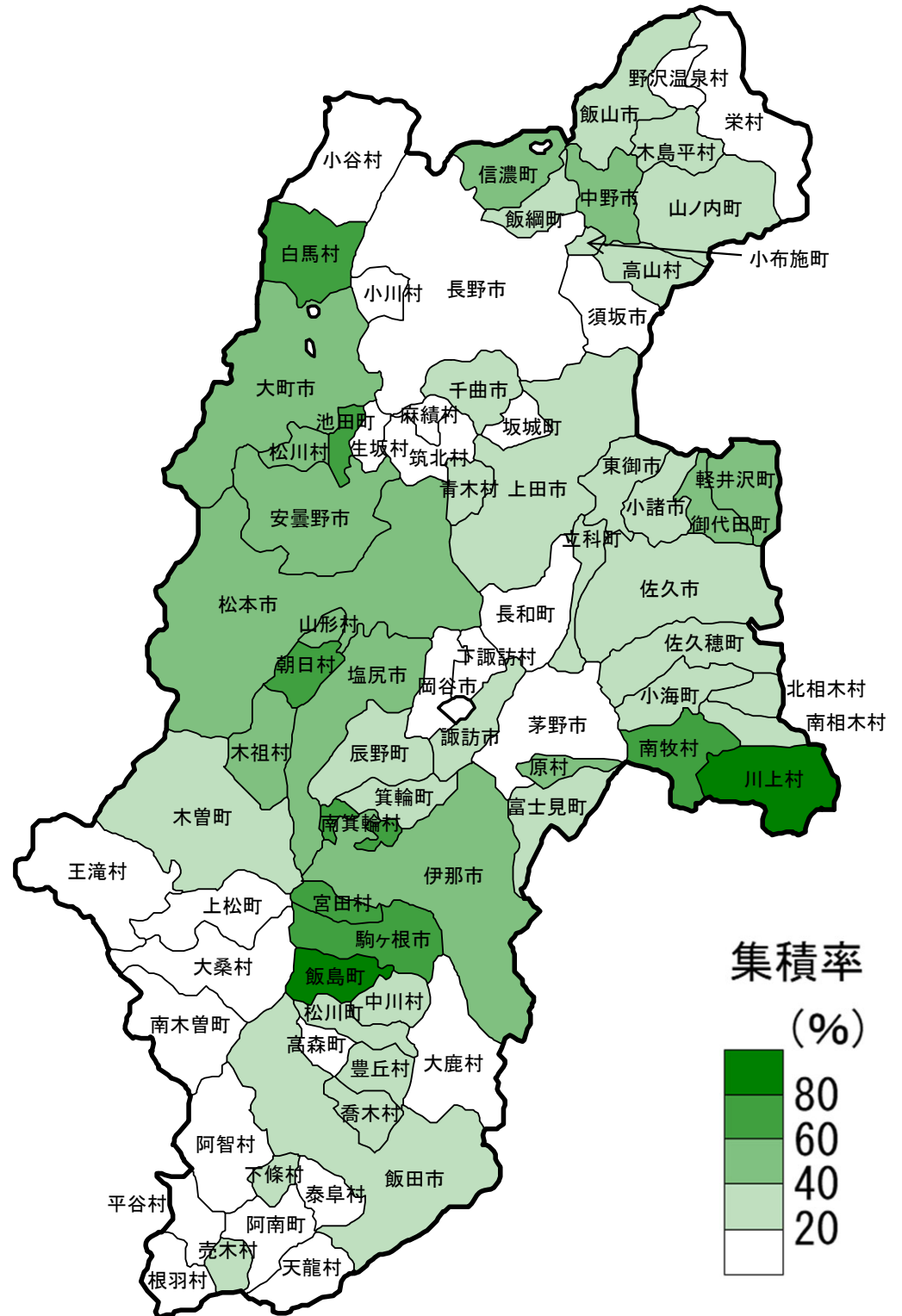
長野県

集積率(県全体)

H26.3末	R3.3末	R4.3末
29.7%	38.9%	39.5%

農地中間管理事業の実施状況(R4.3末)


全市町村数	77市町村
農地中間管理事業実施市町村数	71市町村



静岡県

集積率

(%)

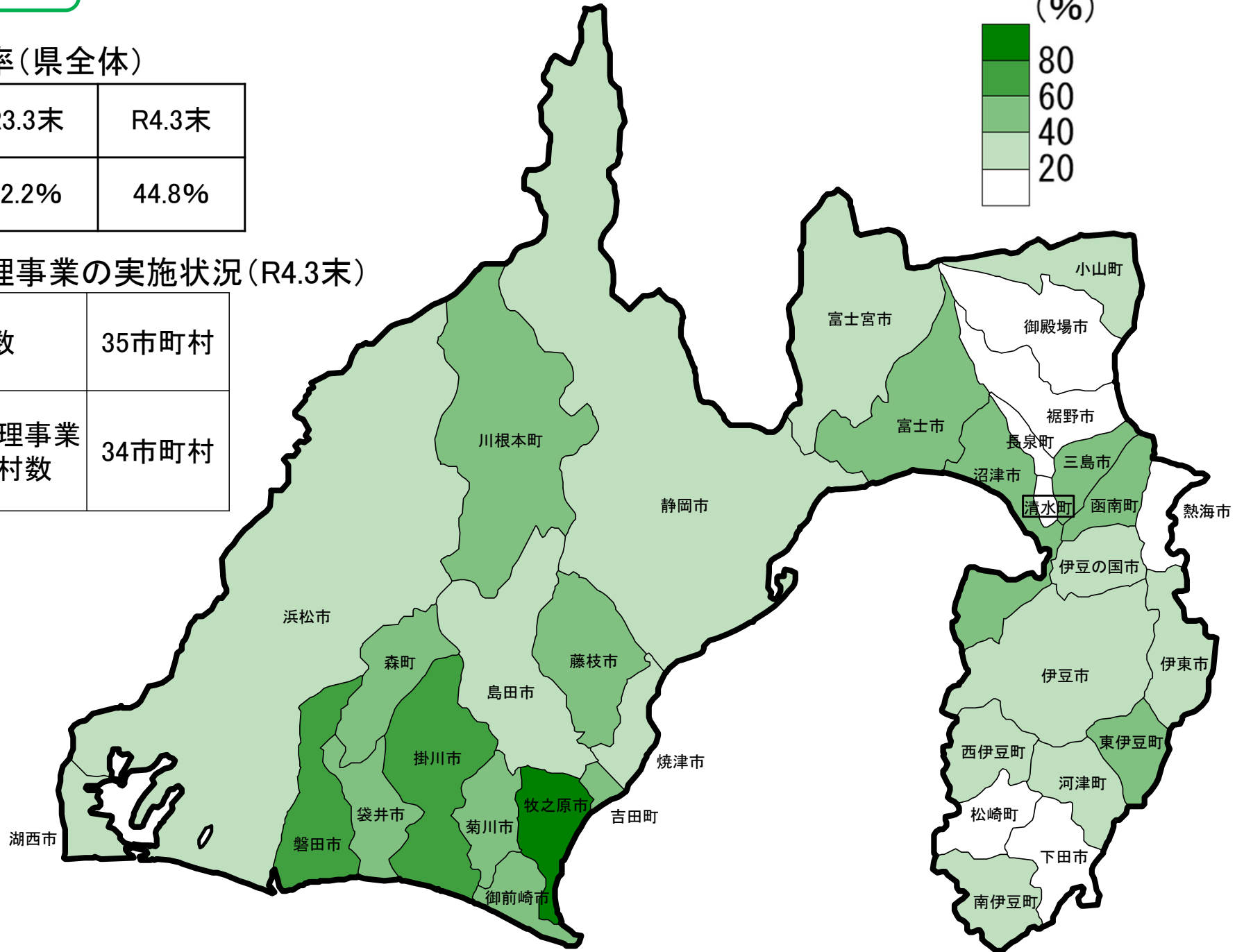


集積率(県全体)

H26.3末	R3.3末	R4.3末
38.3%	42.2%	44.8%

農地中間管理事業の実施状況(R4.3末)

全市町村数	35市町村
農地中間管理事業 実施市町村数	34市町村



※四角囲みの市町村は市街化区域外に農地がなく、農地中間管理事業が実施できない市町村(1)

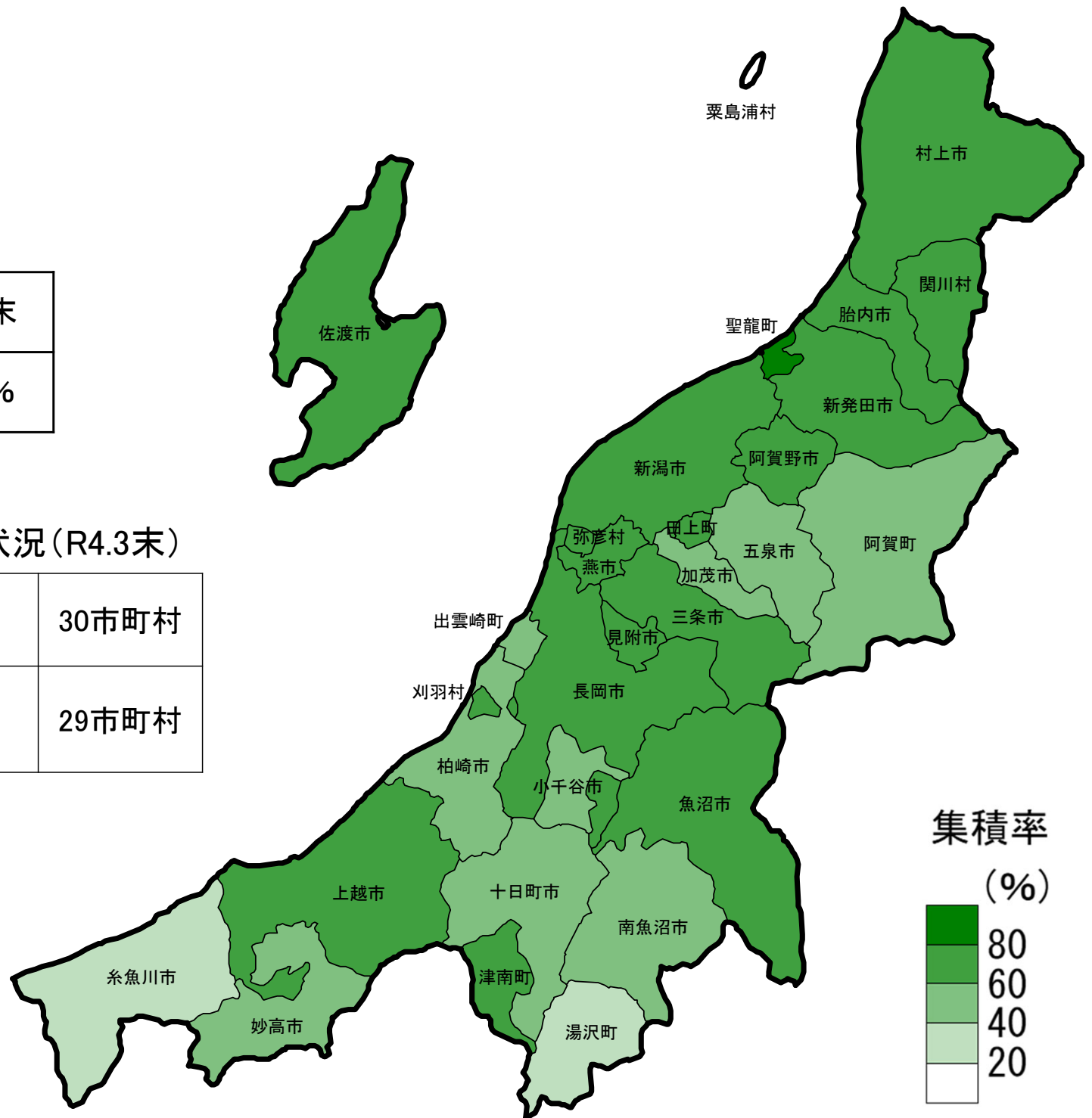
新潟県

集積率(県全体)

H26.3末	R3.3末	R4.3末
52.1%	64.8%	65.9%

農地中間管理事業の実施状況(R4.3末)

全市町村数	30市町村
農地中間管理事業実施市町村数	29市町村



富山県

集積率(県全体)

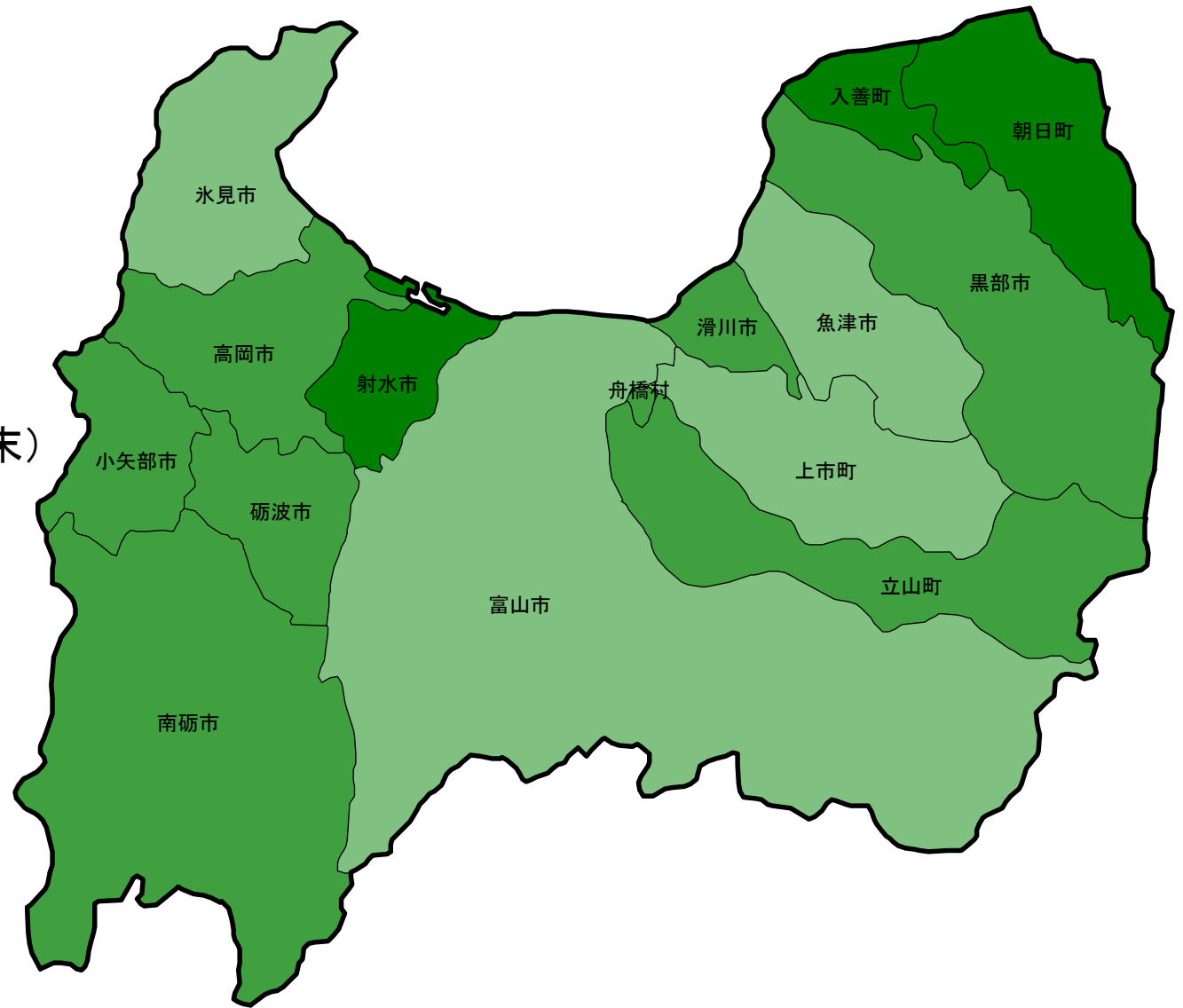
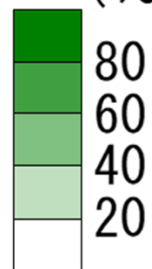
H26.3末	R3.3末	R4.3末
50.7%	66.5%	67.8%

農地中間管理事業の実施状況(R4.3末)

全市町村数	15市町村
農地中間管理事業実施市町村数	15市町村

集積率

(%)



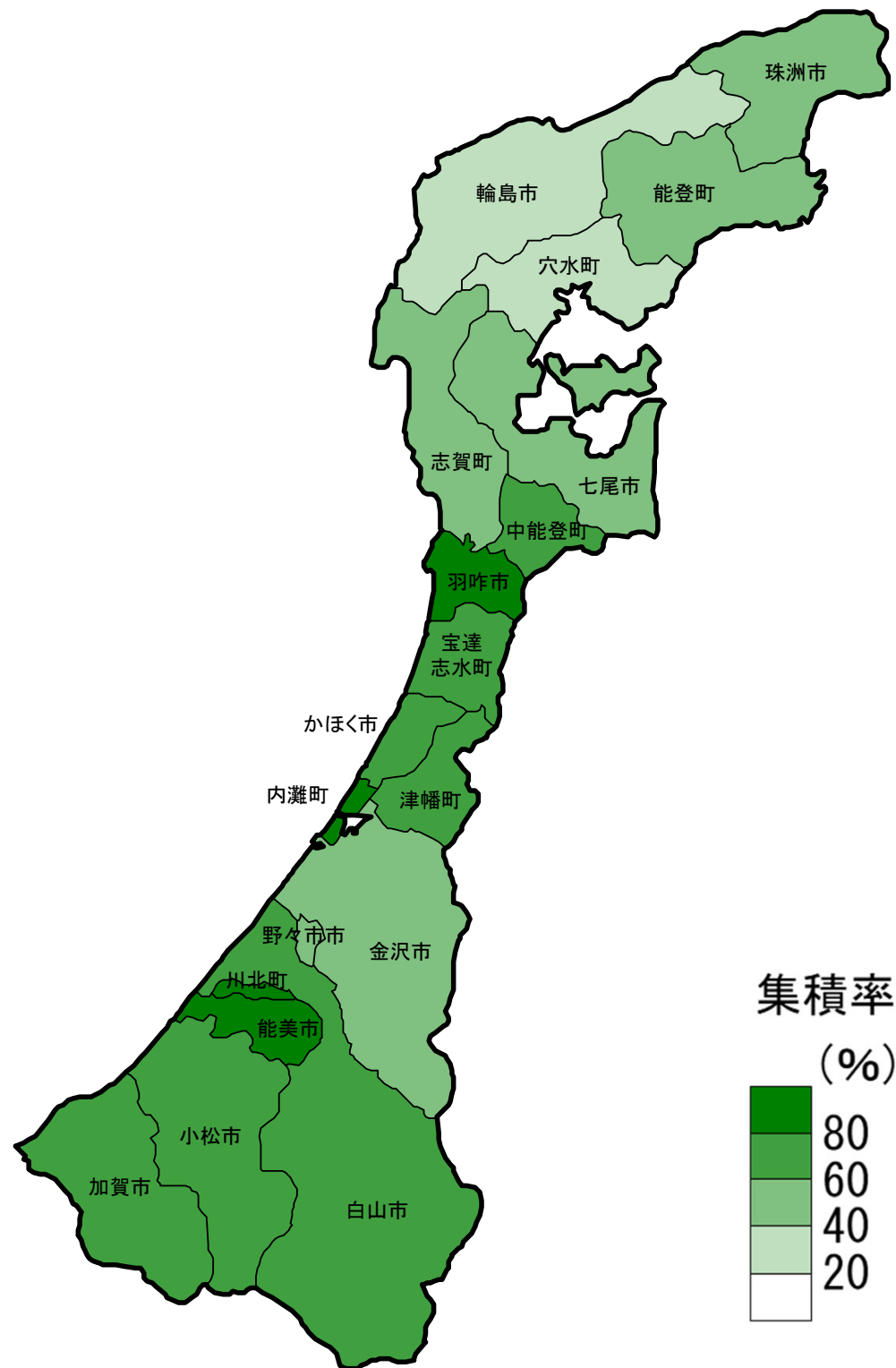
石川県

集積率(県全体)

H26.3末	R3.3末	R4.3末
42.6%	62.4%	63.7%

農地中間管理事業の実施状況(R4.3末)

全市町村数	19市町村
農地中間管理事業実施市町村数	19市町村



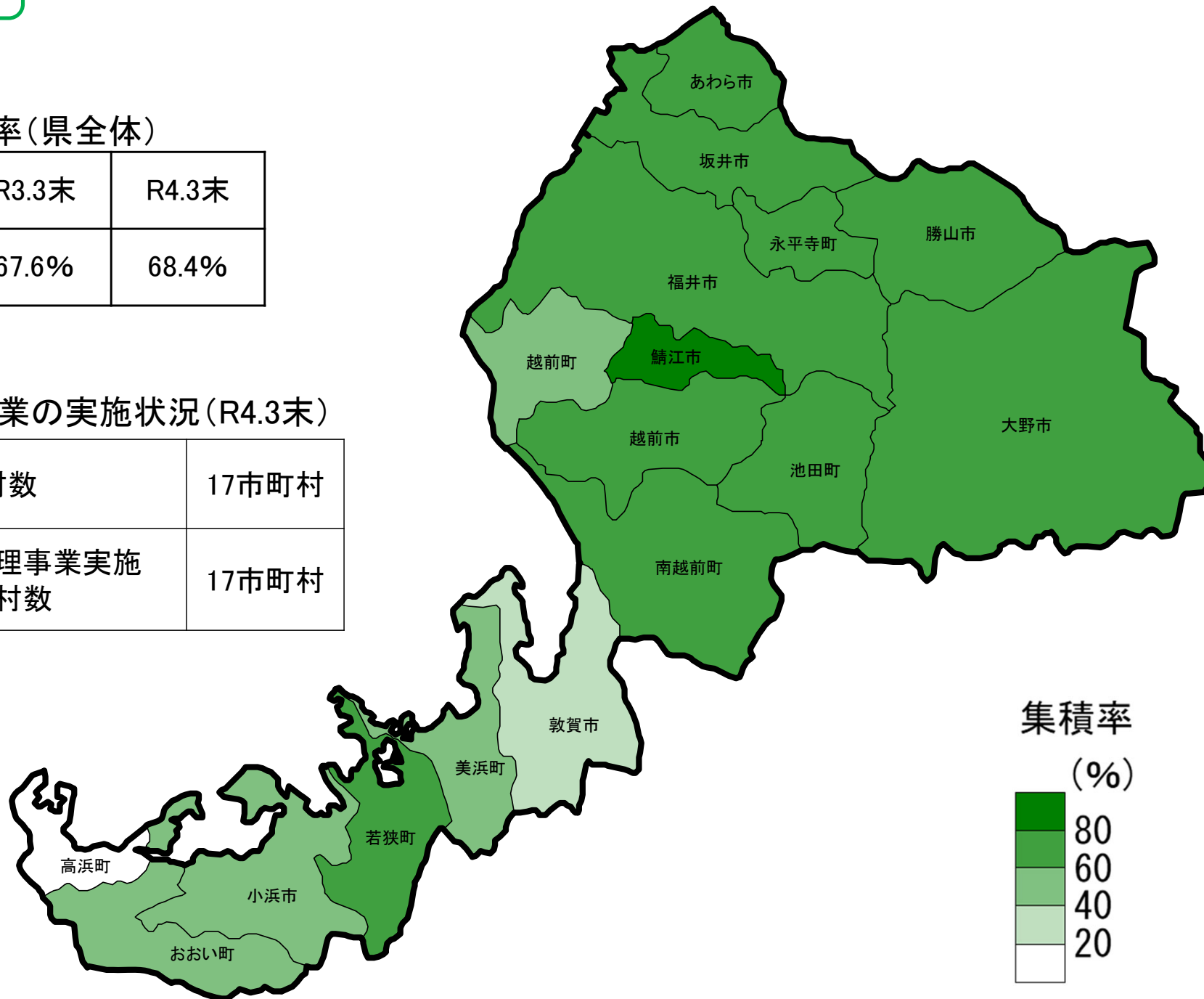
福井県

集積率(県全体)

H26.3末	R3.3末	R4.3末
50.8%	67.6%	68.4%

農地中間管理事業の実施状況(R4.3末)

全市町村数	17市町村
農地中間管理事業実施市町村数	17市町村




岐阜県

集積率(県全体)

H26.3末	R3.3末	R4.3末
30.1%	37.8%	39.3%

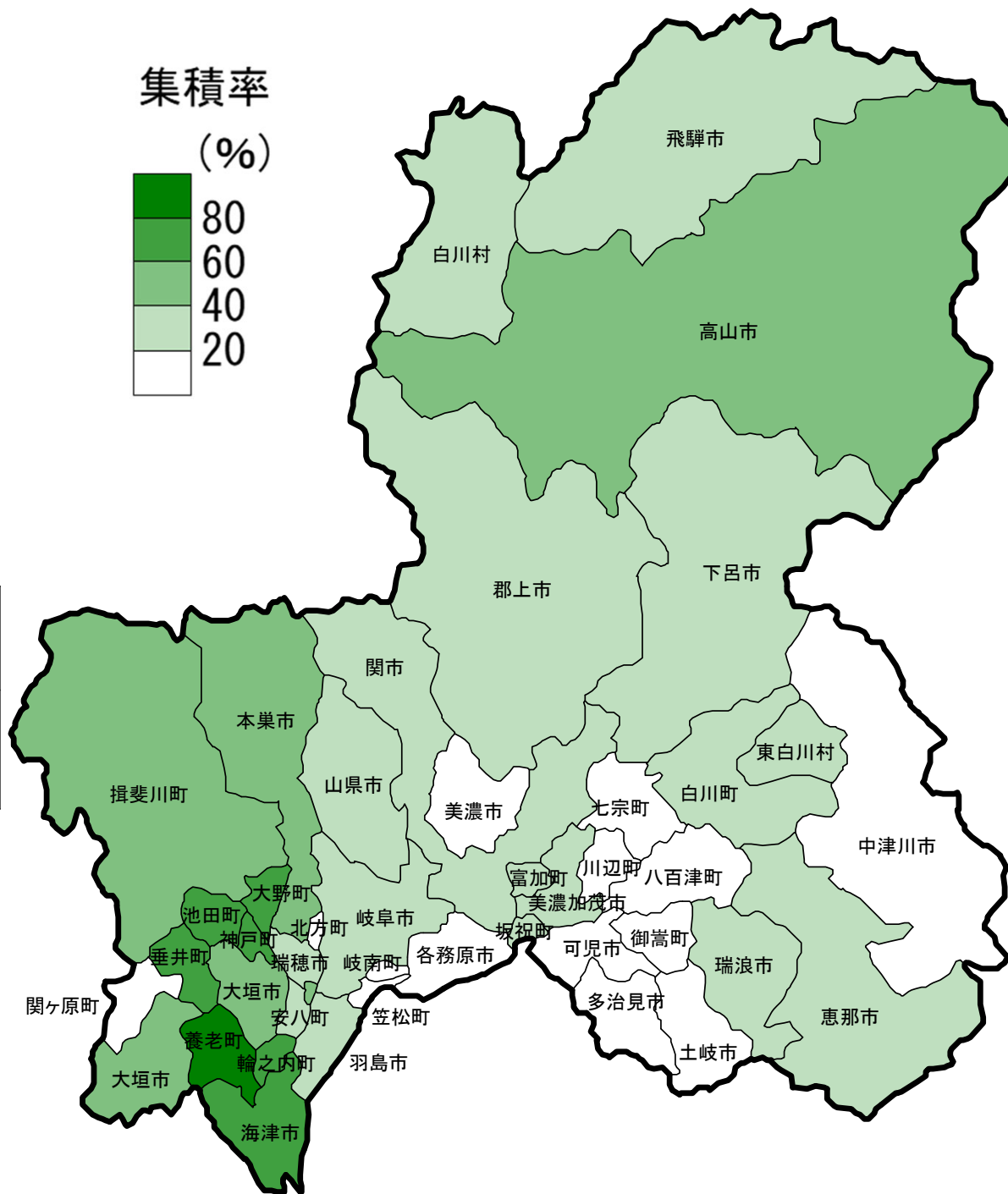
集積率

(%)



農地中間管理事業の実施状況(R4.3末)

全市町村数	42市町村
農地中間管理事業実施市町村数	41市町村



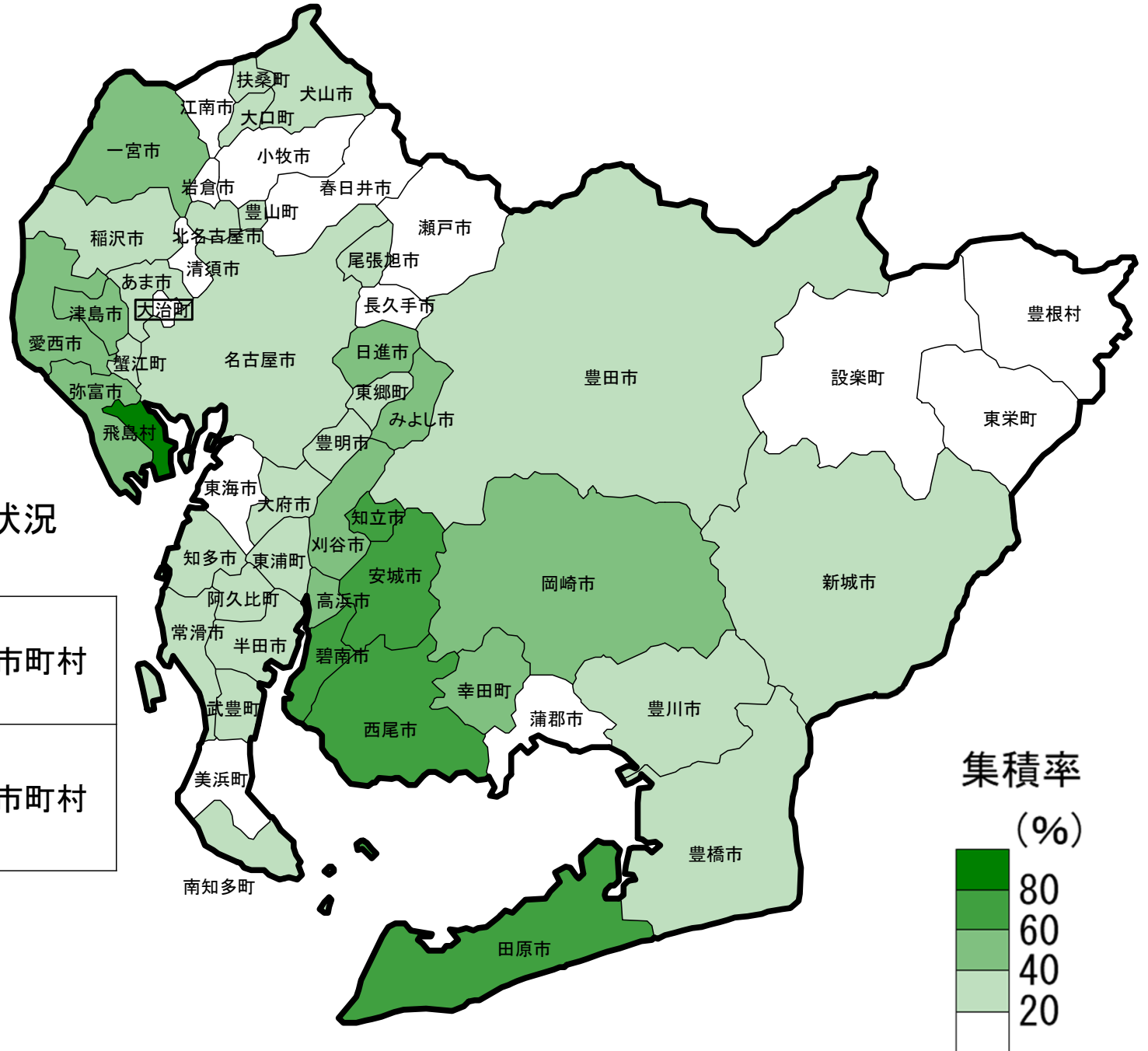
愛知県

集積率(県全体)

H26.3末	31.3%
R2.3末	40.0%
R3.3末	41.0%

農地中間管理事業の実施状況 (R4.3末)

全市町村数	54市町村
農地中間管理事業 実施市町村数	49市町村



※四角囲みの市町村は市街化区域外に農地がなく、農地中間管理事業が実施できない市町村(1)

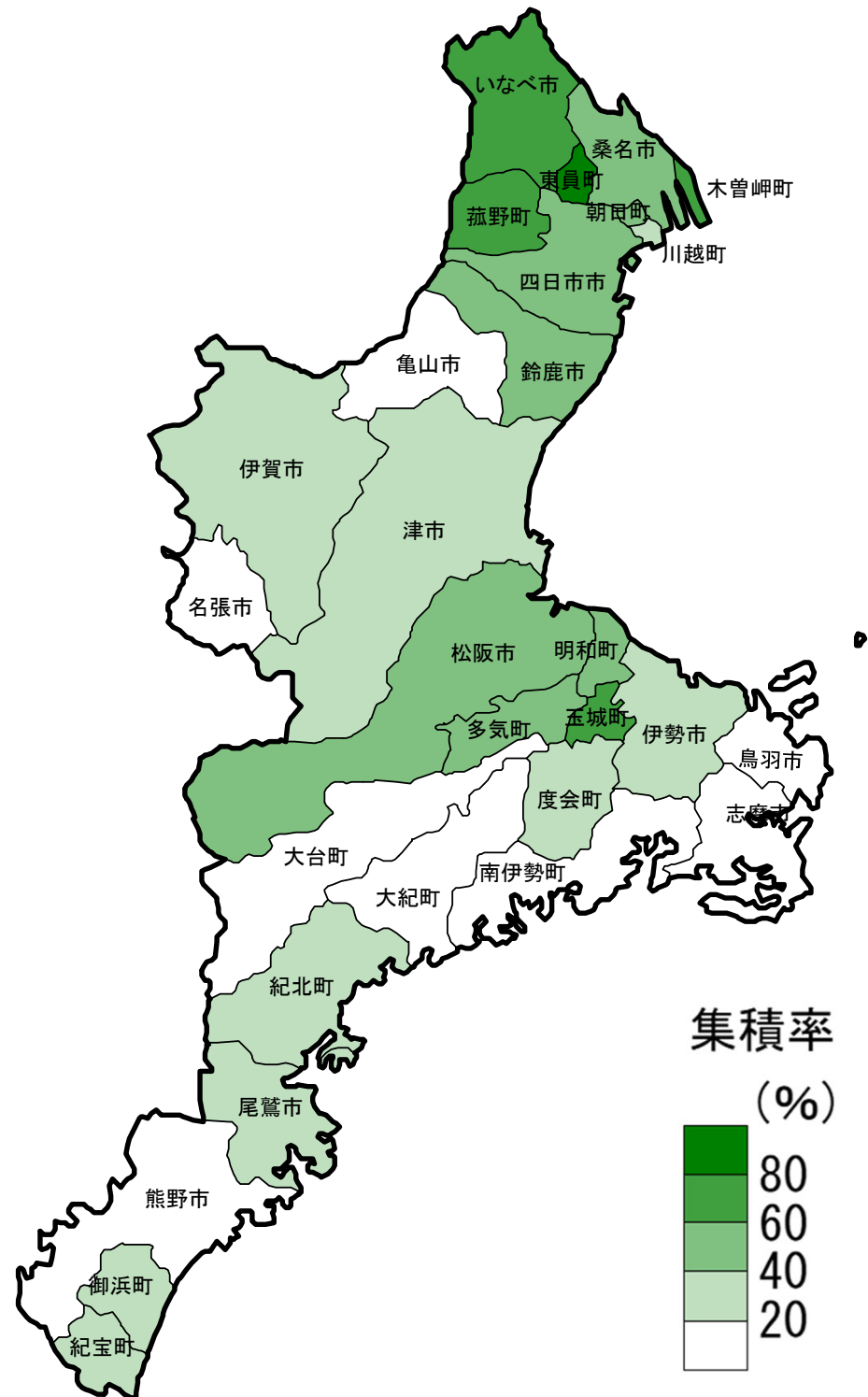
三重県

集積率(県全体)

H26.3末	R3.3末	R4.3末
29.2%	41.6%	43.8%

農地中間管理事業の実施状況(R4.3末)

全市町村数	29市町村
農地中間管理事業実施市町村数	28市町村



滋賀県

集積率(県全体)

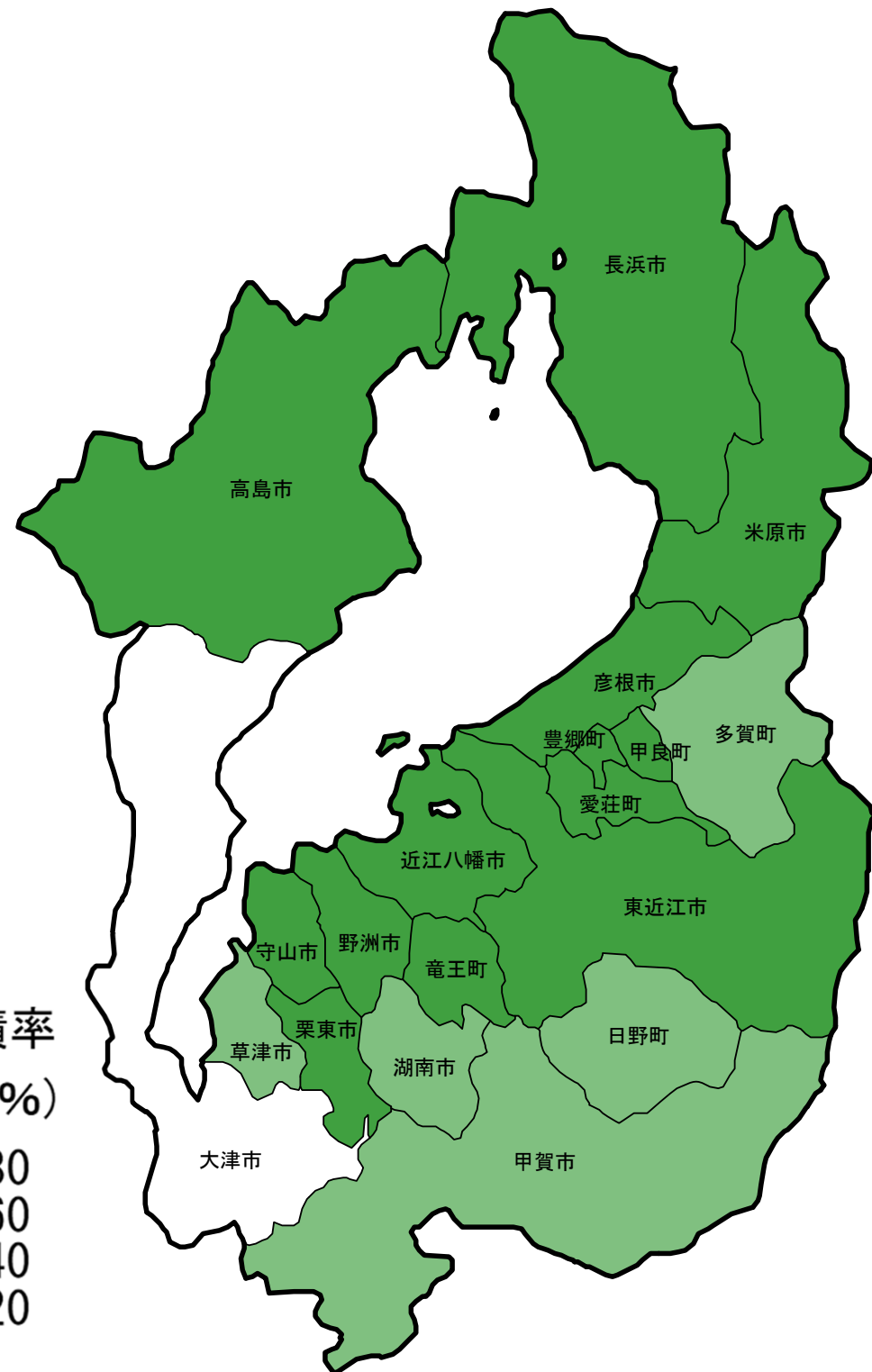
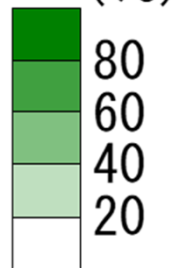
H26.3末	R3.3末	R4.3末
45.9%	63.2%	64.9%

農地中間管理事業の実施状況(R4.3末)

全市町村数	19市町村
農地中間管理事業実施市町村数	19市町村

集積率

(%)



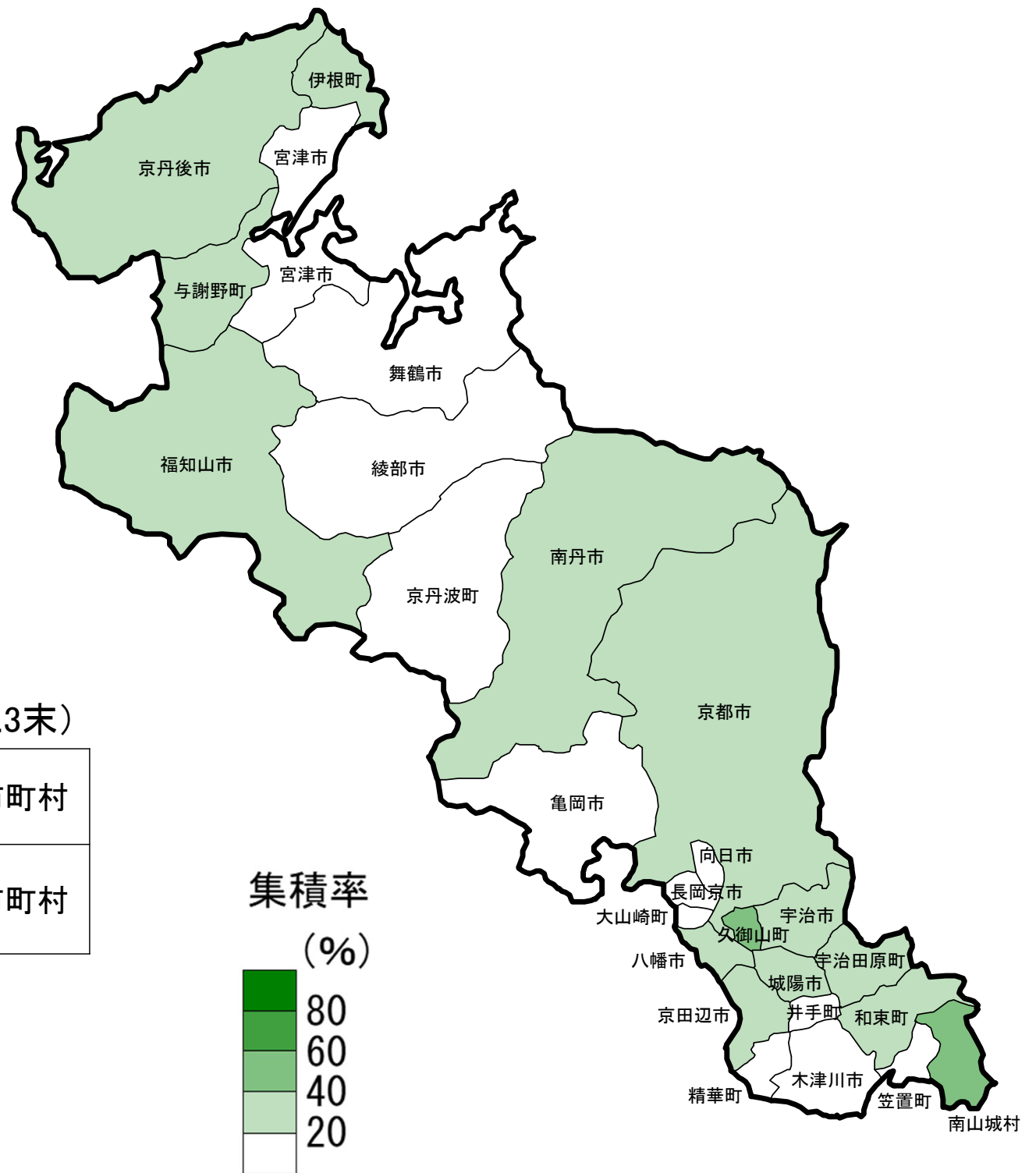
京都府

集積率(県全体)

H26.3末	R3.3末	R4.3末
16.1%	23.5%	24.4%

農地中間管理事業の実施状況(R4.3末)

全市町村数	26市町村
農地中間管理事業実施市町村数	23市町村



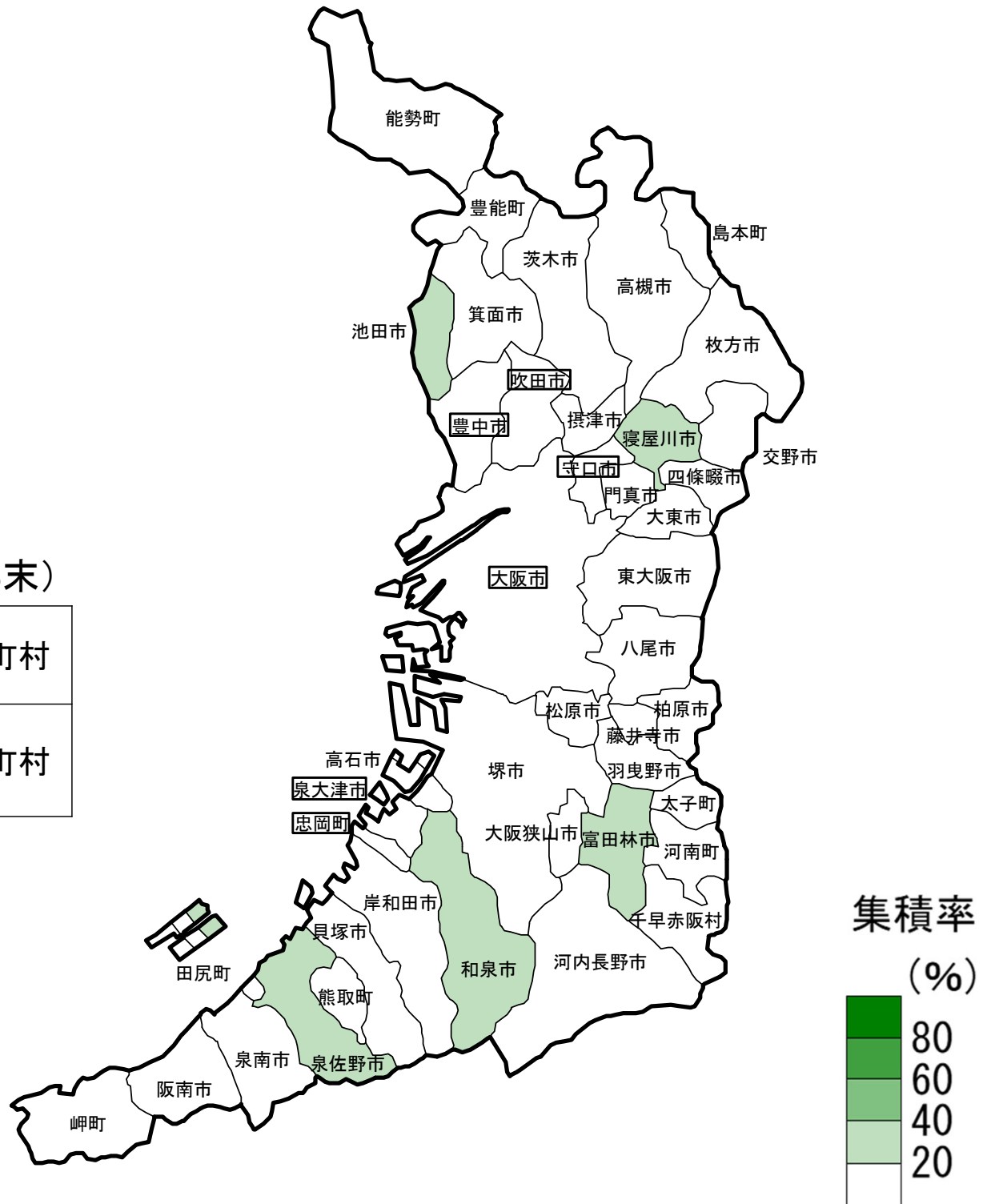
大阪府

集積率(県全体)

H26.3末	R3.3末	R4.3末
8.8%	11.7%	12.2%

農地中間管理事業の実施状況(R4.3末)

全市町村数	43市町村
農地中間管理事業実施市町村数	24市町村



※四角囲みの市町村は市街化区域外に農地がなく、農地中間管理事業が実施できない市町村(6)

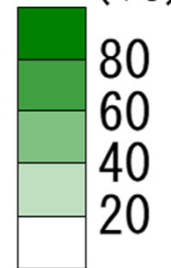
兵庫県

集積率(県全体)

H26.3末	R3.3末	R4.3末
18.9%	24.5%	24.8%

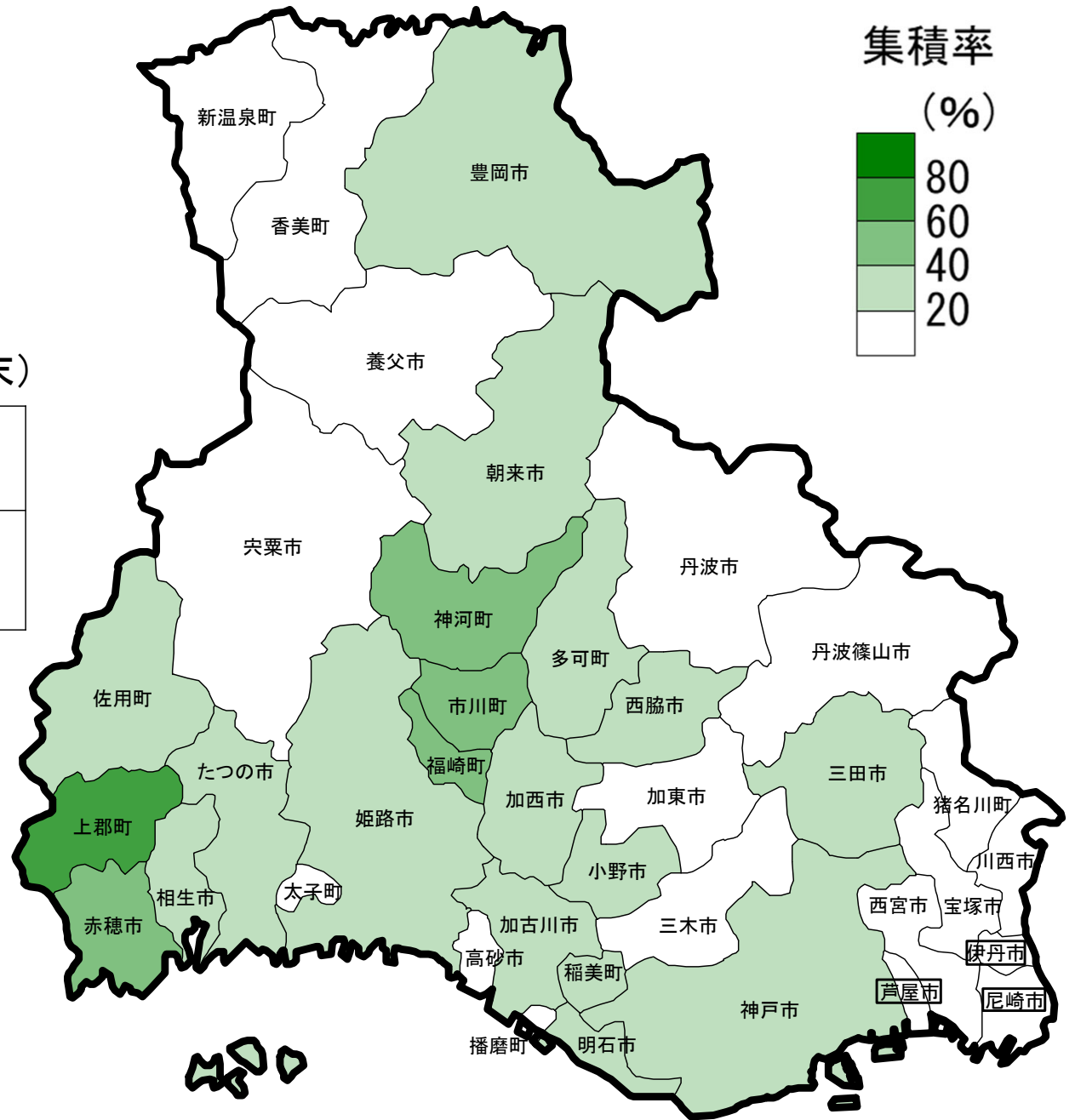
集積率

(%)



農地中間管理事業の実施状況(R4.3末)

全市町村数	41市町村
農地中間管理事業実施市町村数	34市町村



※四角囲みの市町村は市街化区域外に農地がなく、農地中間管理事業が実施できない市町村(3)

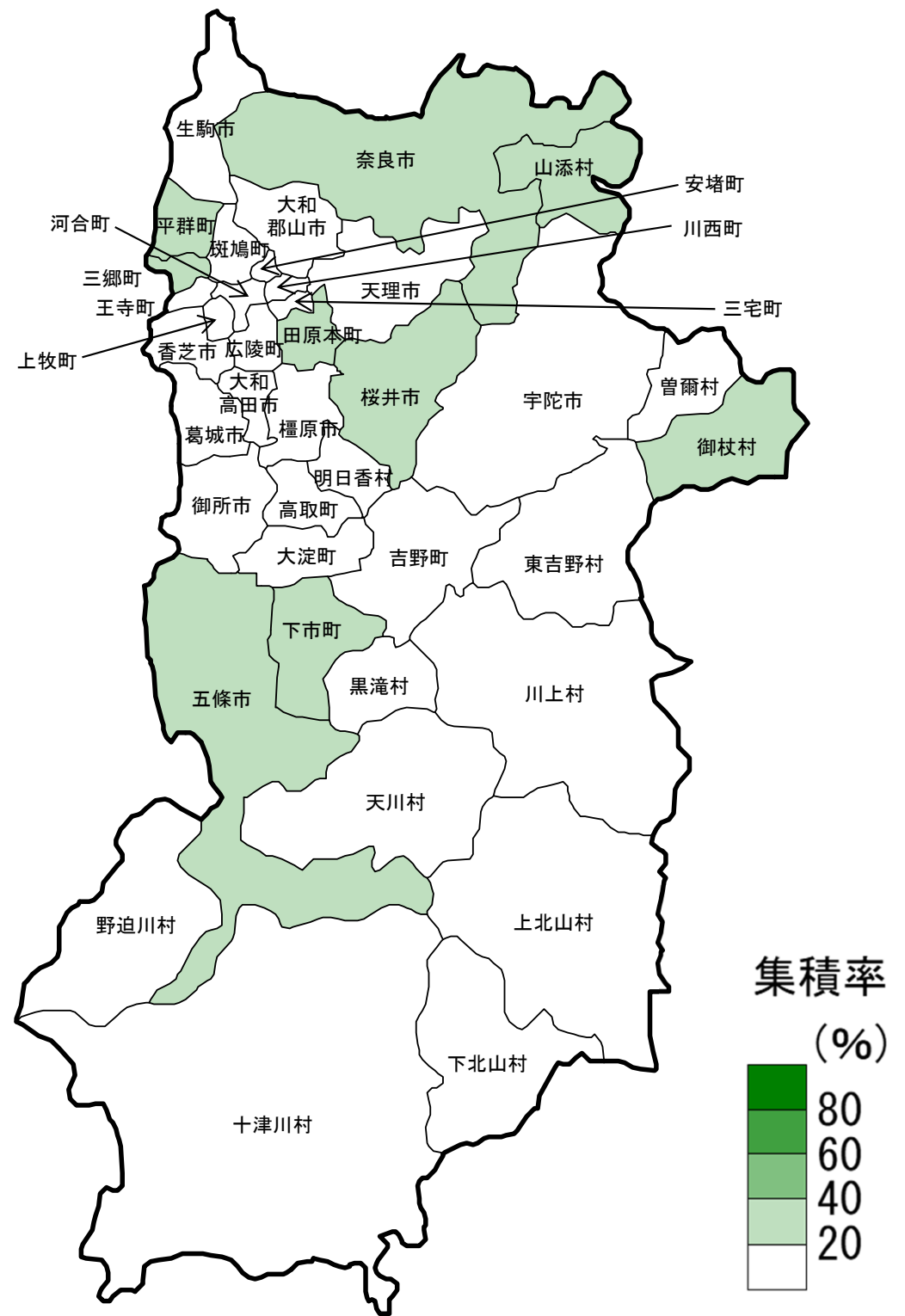
奈良県

集積率(県全体)

H26.3末	R3.3末	R4.3末
12.2%	18.5%	19.5%

農地中間管理事業の実施状況(R4.3末)

全市町村数	39市町村
農地中間管理事業実施市町村数	30市町村



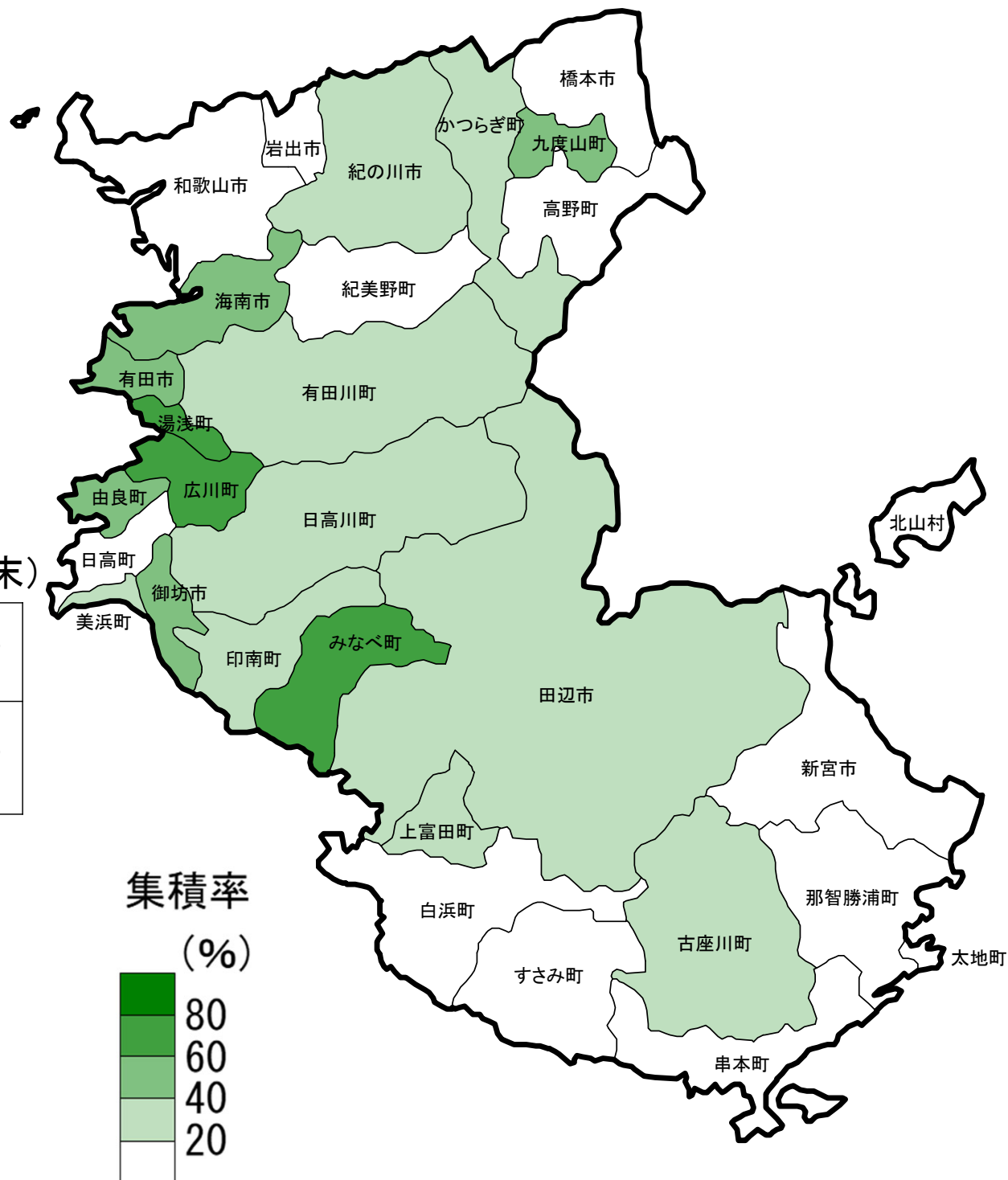
和歌山県

集積率(県全体)

H26.3末	R3.3末	R4.3末
22.6%	29.0%	30.2%

農地中間管理事業の実施状況(R4.3末)

全市町村数	30市町村
農地中間管理事業実施市町村数	28市町村



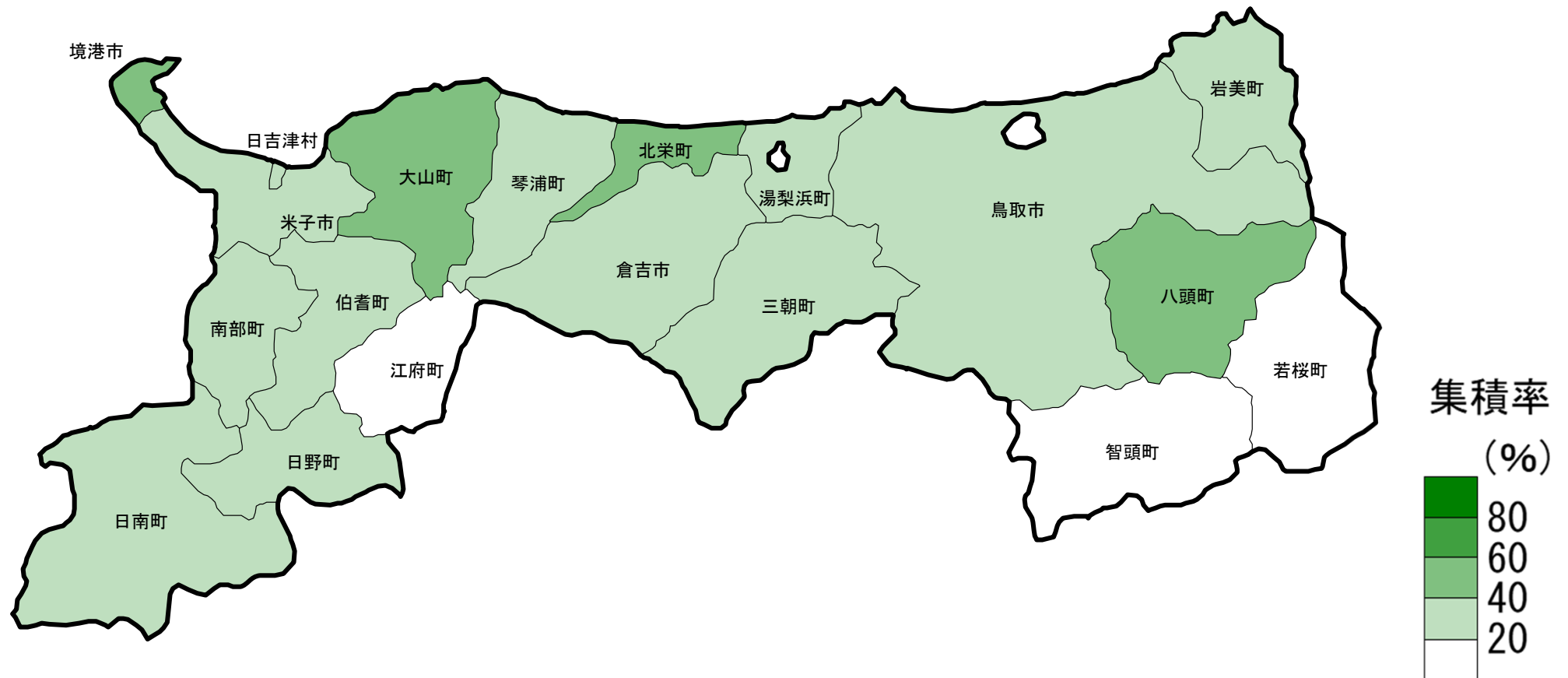
鳥取県

農地中間管理事業の実施状況(R4.3末)

集積率(県全体)

H26.3末	R3.3末	R4.3末
20.8%	32.0%	32.4%

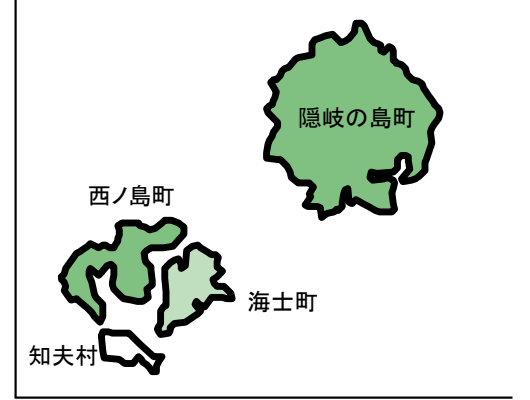
全市町村数	19市町村
農地中間管理事業実施市町村数	19市町村



島根県

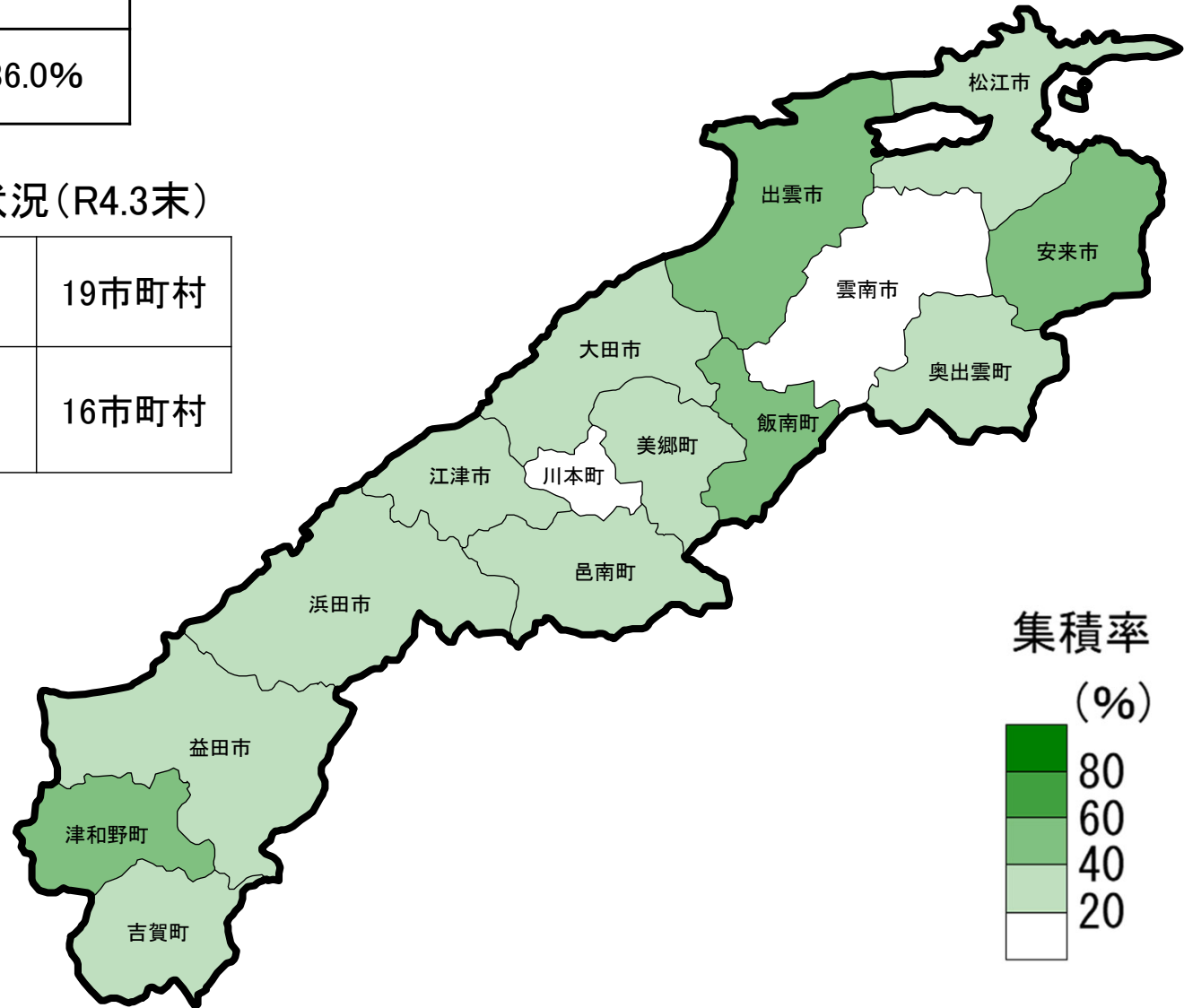
集積率(県全体)

H26.3末	R3.3末	R4.3末
26.0%	35.3%	36.0%



農地中間管理事業の実施状況(R4.3末)

全市町村数	19市町村
農地中間管理事業実施市町村数	16市町村



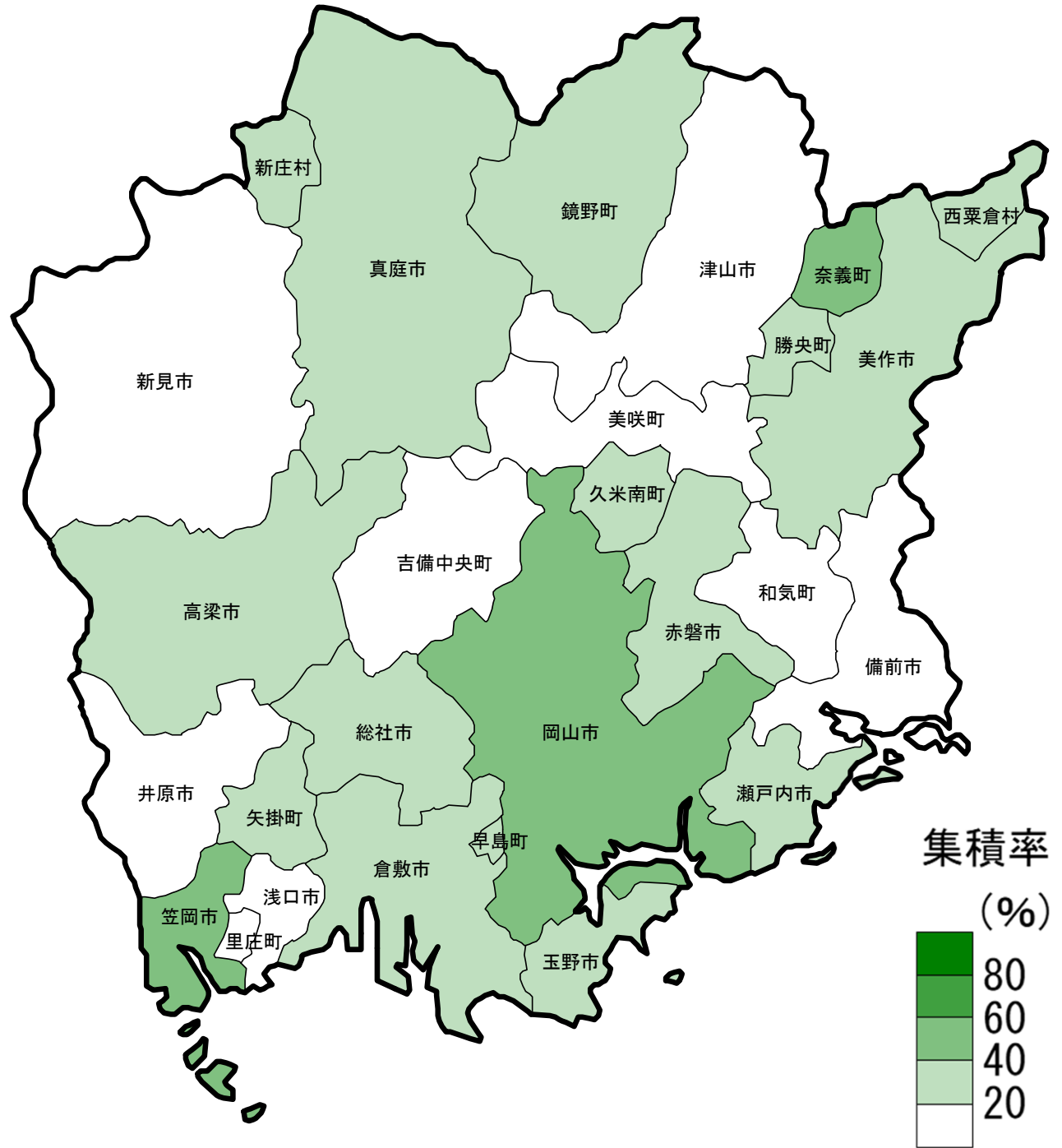
岡山県

集積率(県全体)

H26.3末	R3.3末	R4.3末
18.6%	25.3%	26.4%

農地中間管理事業の実施状況 (R4.3末)

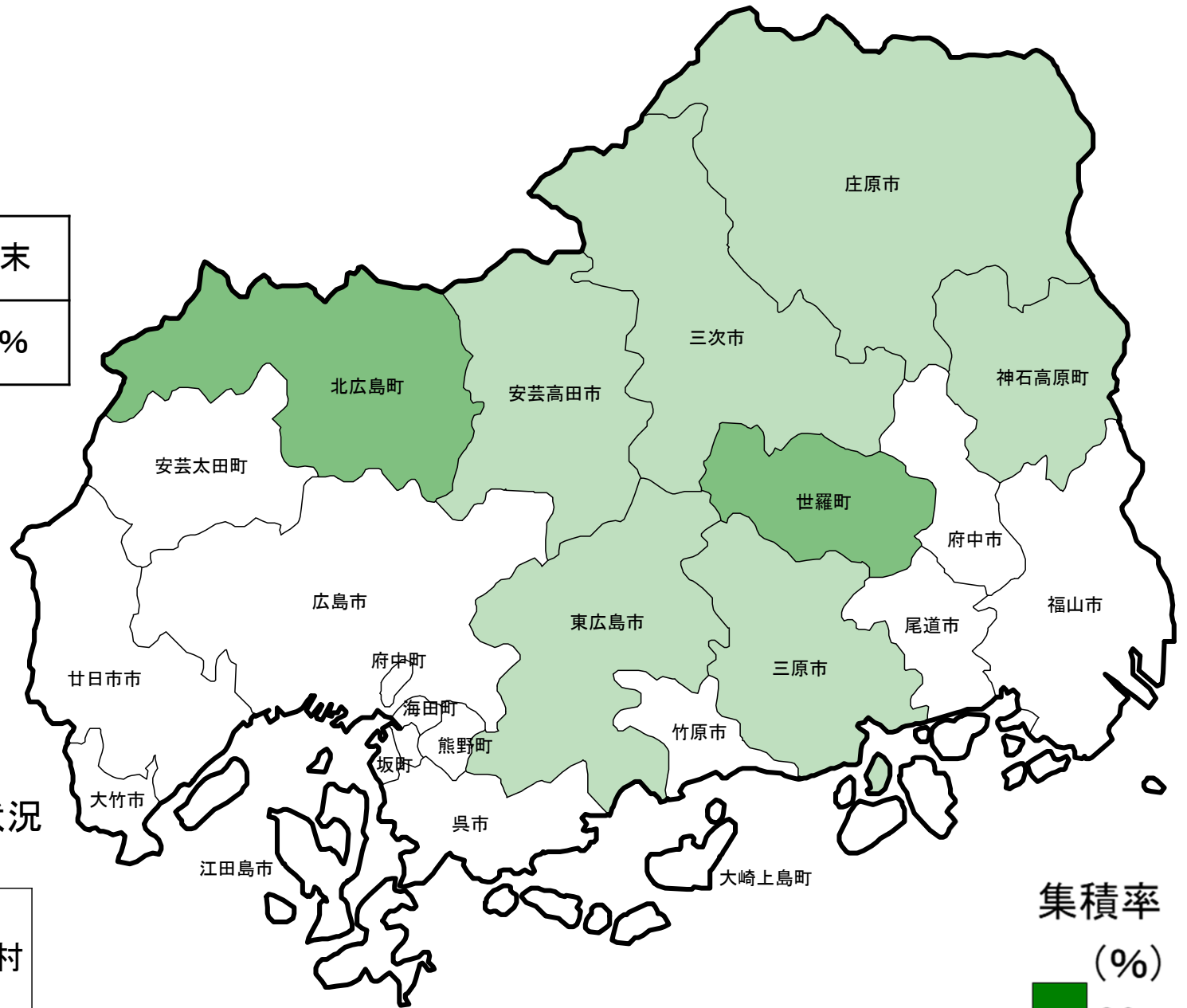
全市町村数	27市町村
農地中間管理事業 実施市町村数	27市町村



広島県

集積率(県全体)

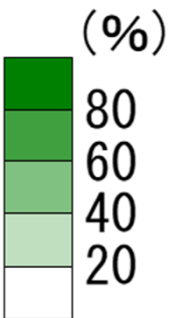
H26.3末	R3.3末	R4.3末
18.6%	25.1%	25.4%



農地中間管理事業の実施状況 (R4.3末)

全市町村数	23市町村
農地中間管理事業 実施市町村数	19市町村

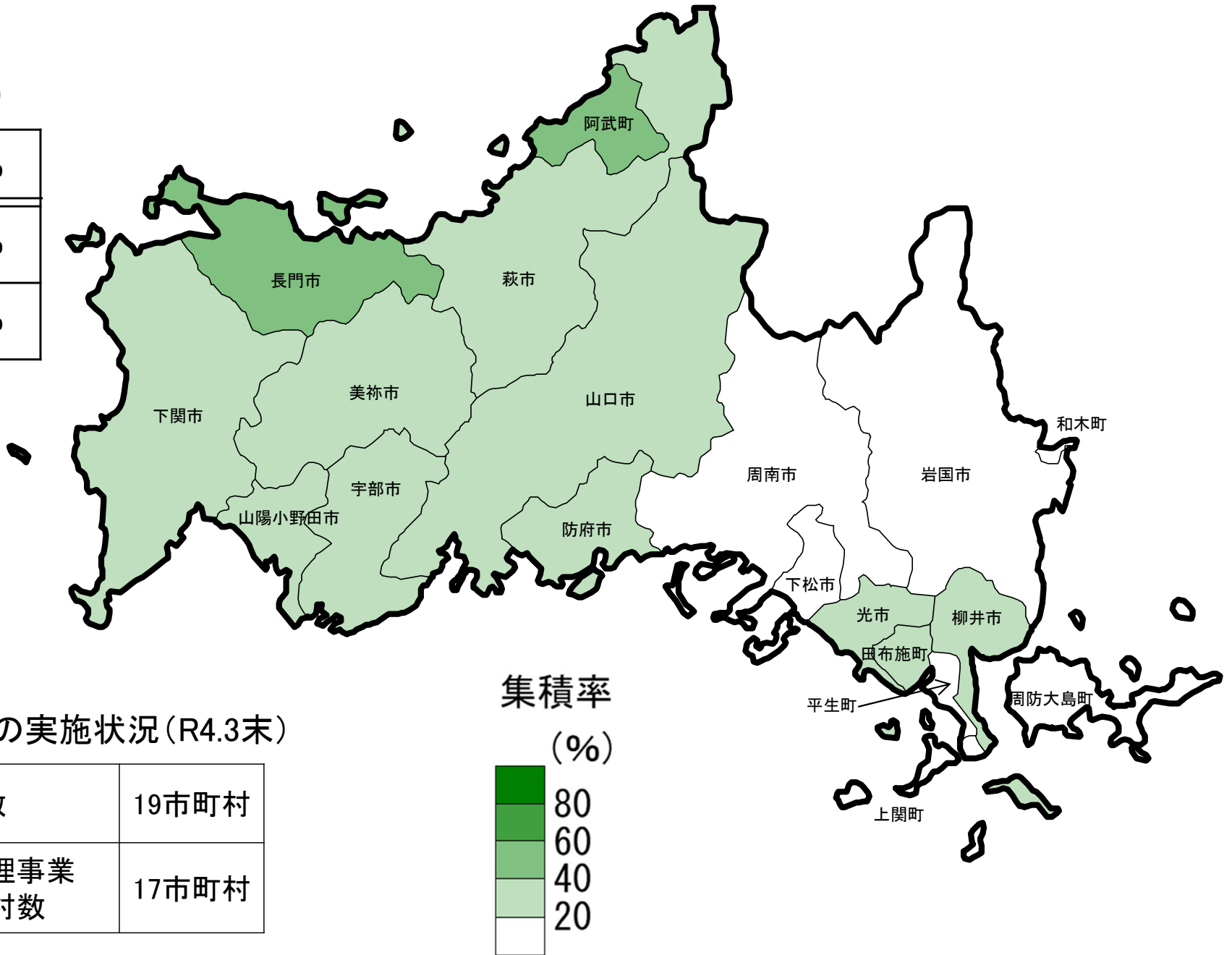
集積率



山口県

集積率(県全体)

H26.3末	23.7%
R3.3末	31.5%
R4.3末	32.1%



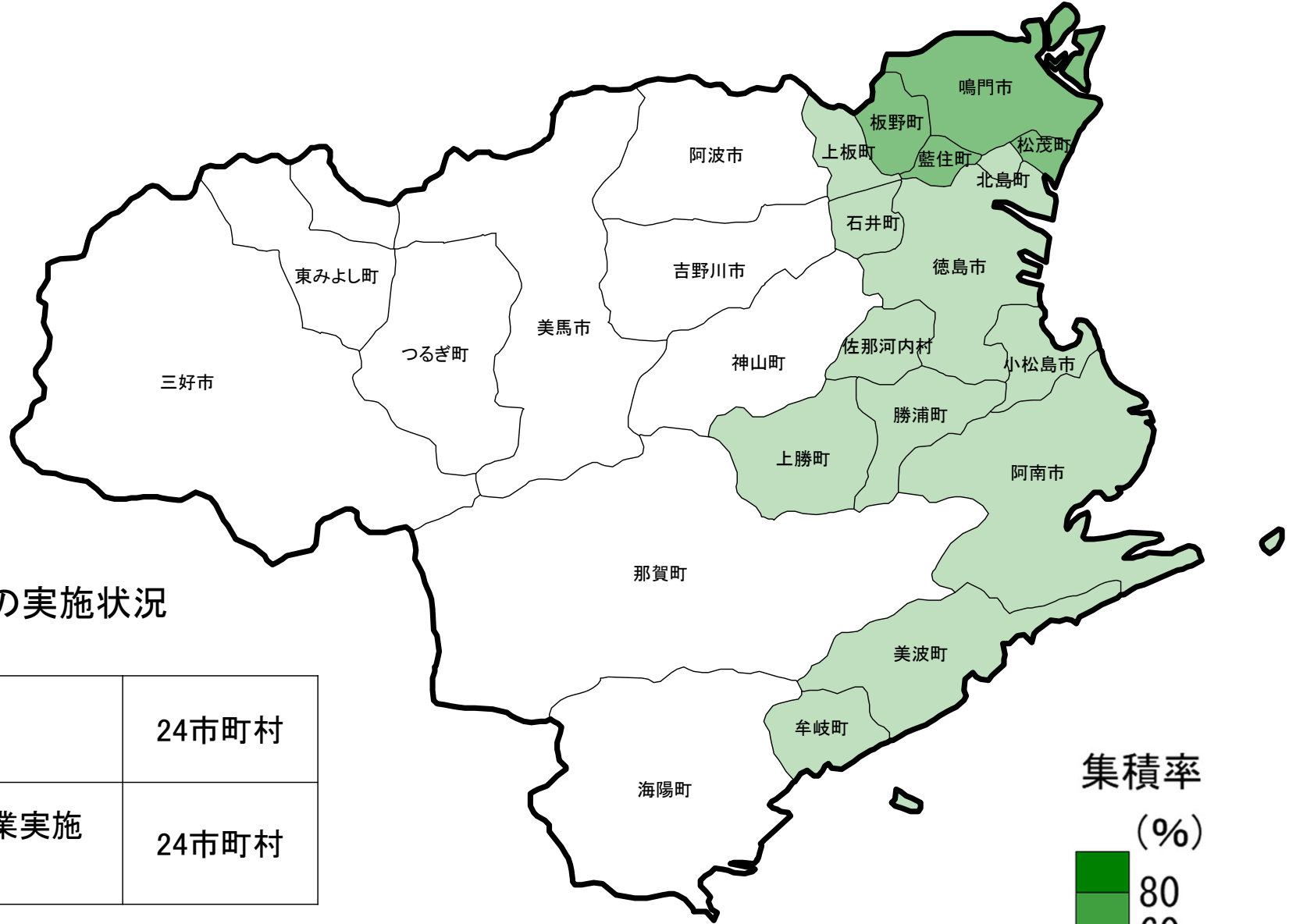
農地中間管理事業の実施状況(R4.3末)

全市町村数	19市町村
農地中間管理事業 実施市町村数	17市町村

徳島県

集積率(県全体)

H26.3末	17.0%
R3.3末	27.1%
R4.3末	27.8%



農地中間管理事業の実施状況 (R4.3末)

全市町村数	24市町村
農地中間管理事業実施市町村数	24市町村

香川県

集積率(県全体)

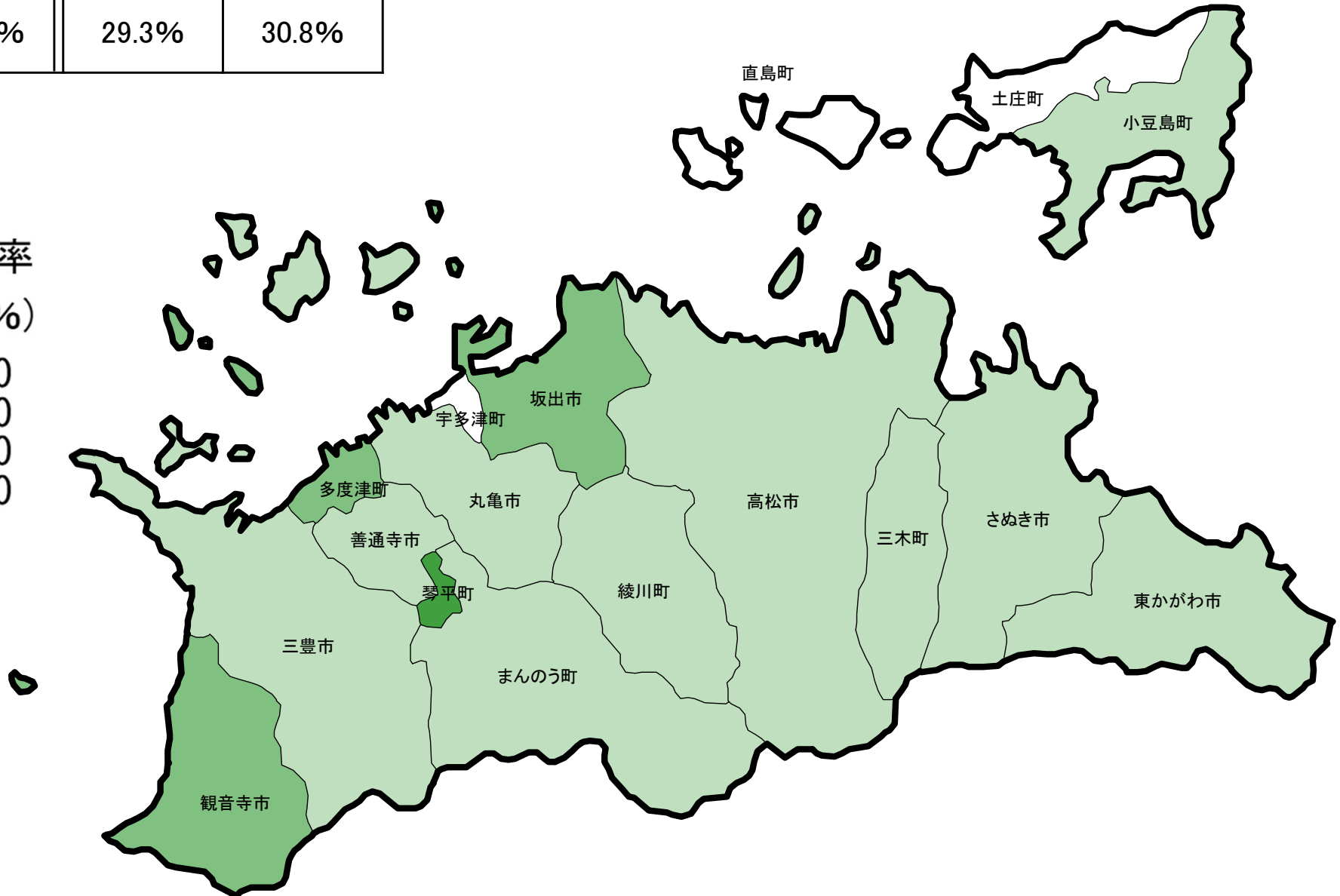

H26.3末	R3.3末	R4.3末
26.8%	29.3%	30.8%

農地中間管理事業の実施状況(R4.3末)

全市町村数	17市町村
農地中間管理事業実施市町村数	16市町村

集積率

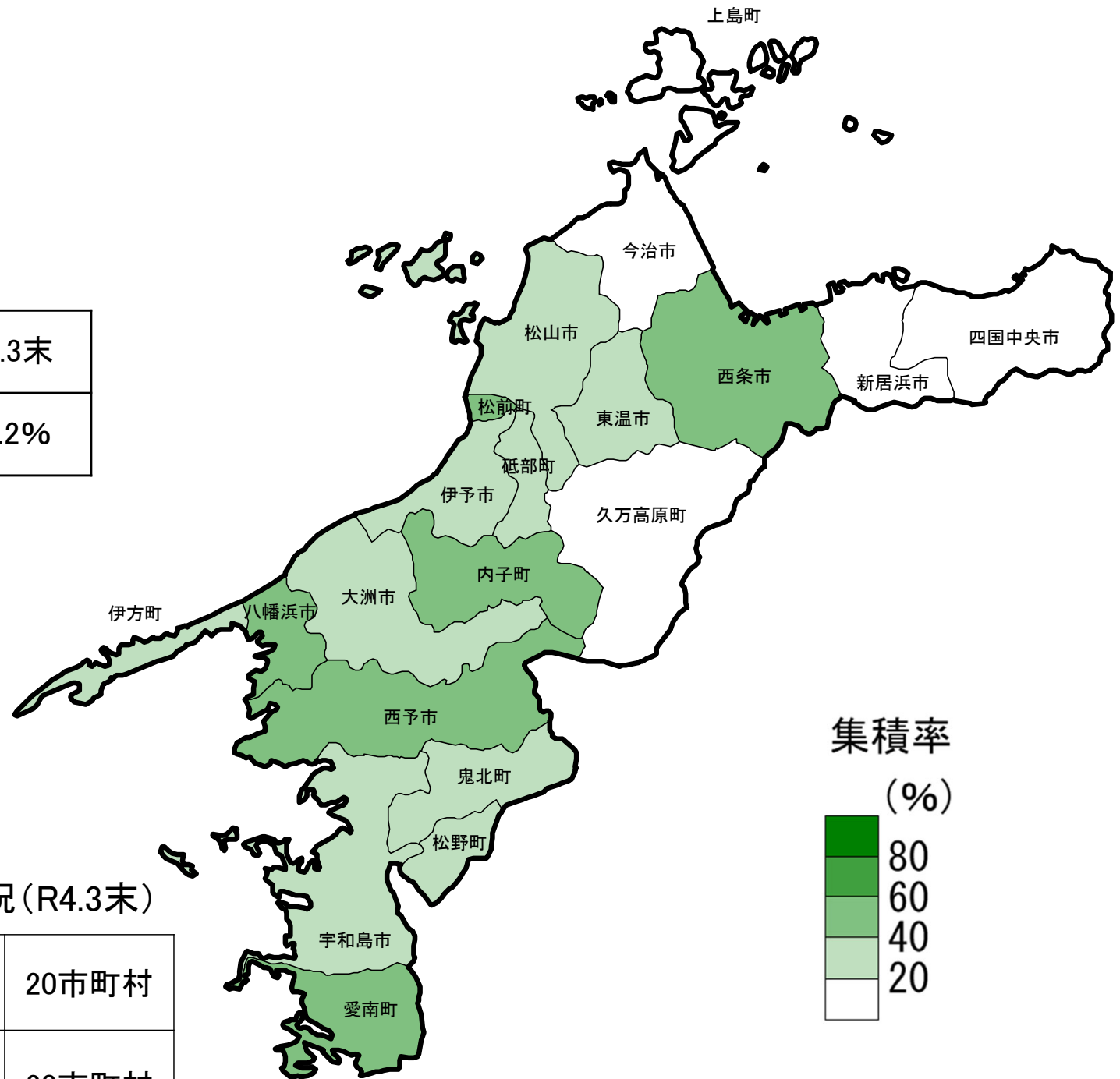
(%)



愛媛県

集積率(県全体)

H26.3末	R3.3末	R4.3末
24.6%	33.6%	34.2%



農地中間管理事業の実施状況(R4.3末)

全市町村数	20市町村
農地中間管理事業実施市町村数	20市町村

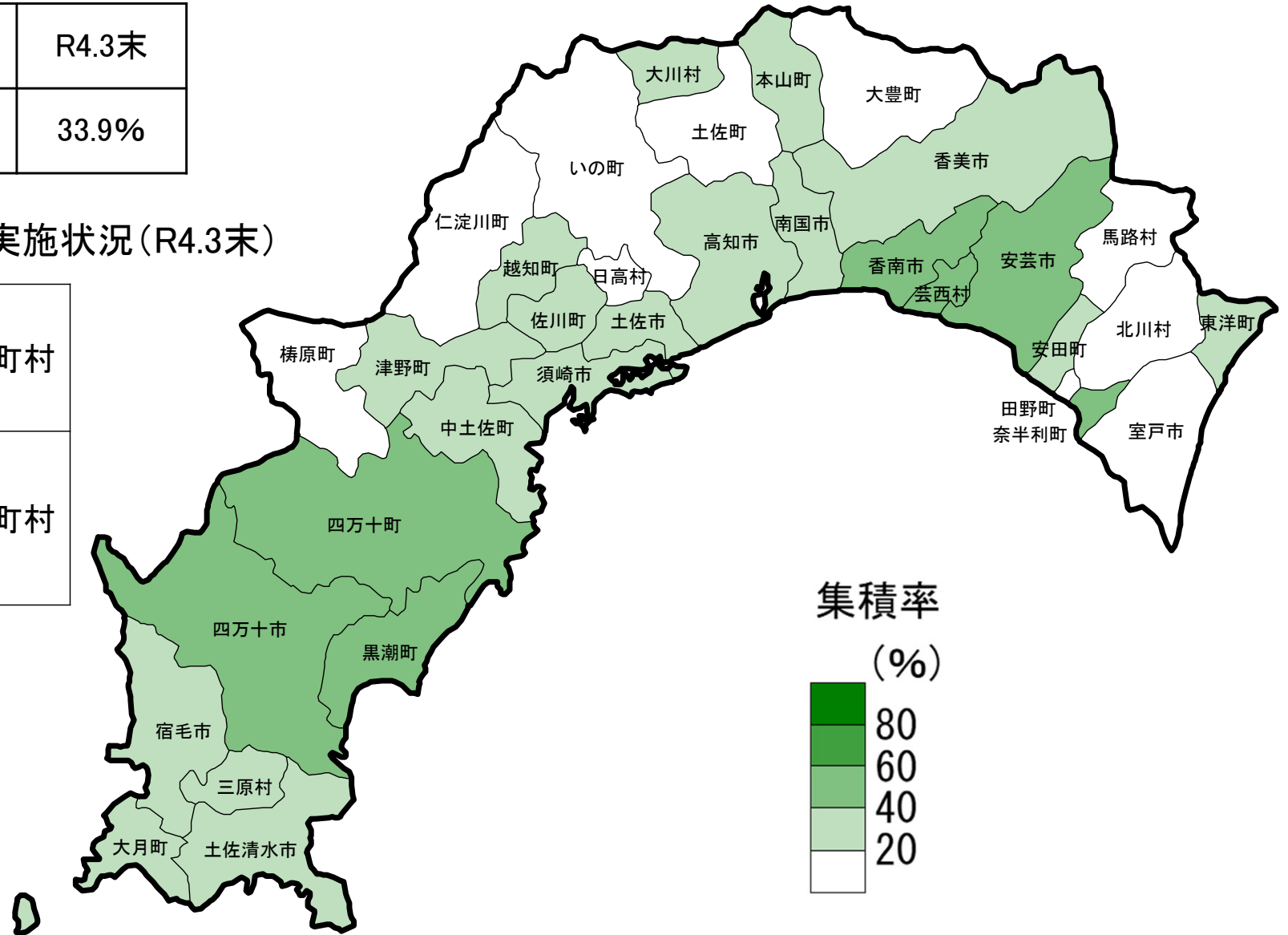
高知県

集積率(県全体)

H26.3末	R3.3末	R4.3末
19.6%	33.5%	33.9%

農地中間管理事業の実施状況(R4.3末)

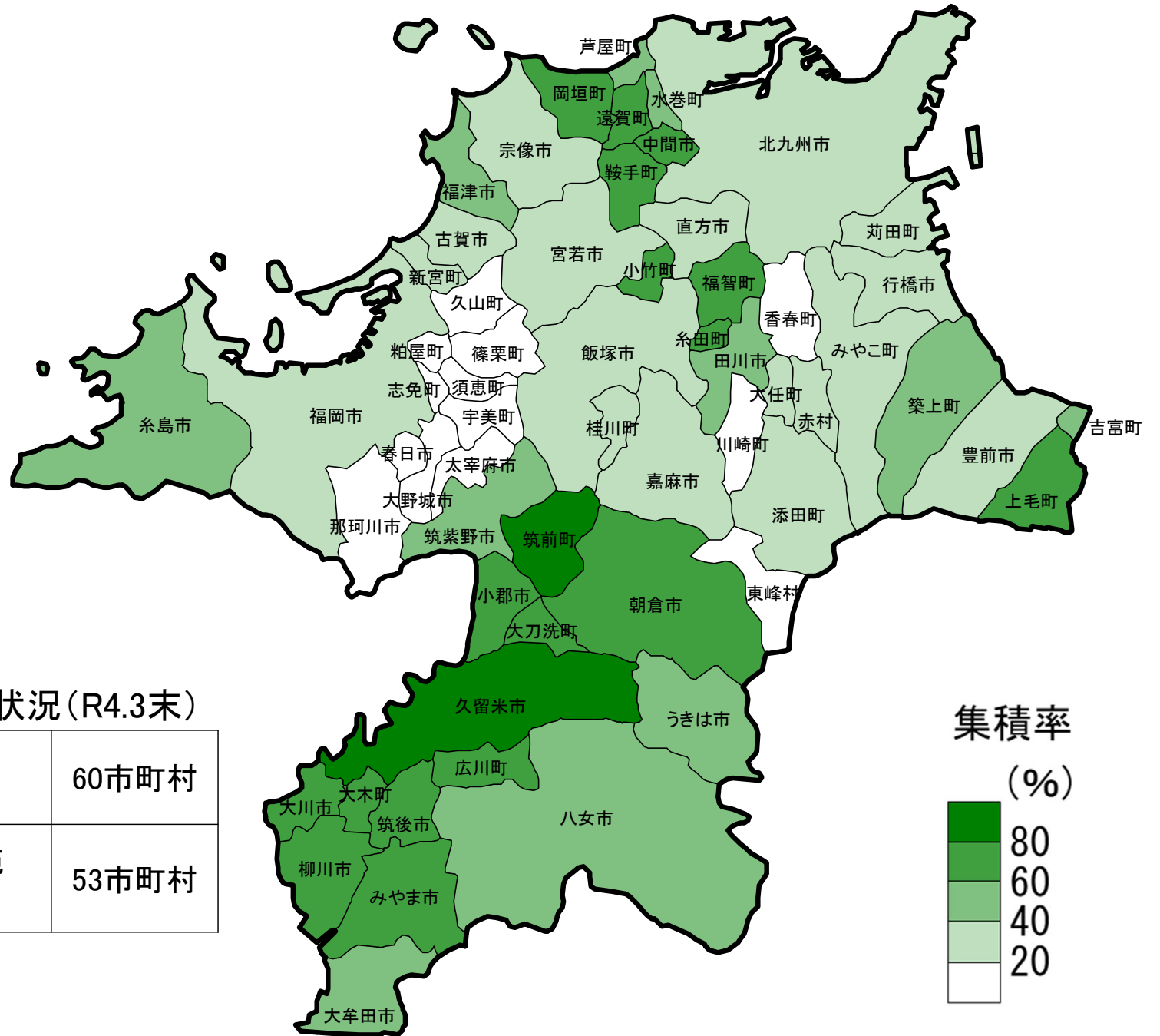
全市町村数	34市町村
農地中間管理 事業実施 市町村数	33市町村



福岡県

集積率(県全体)

H26.3末	41.1%
R3.3末	54.6%
R4.3末	55.2%



農地中間管理事業の実施状況(R4.3末)

全市町村数	60市町村
農地中間管理事業実施市町村数	53市町村

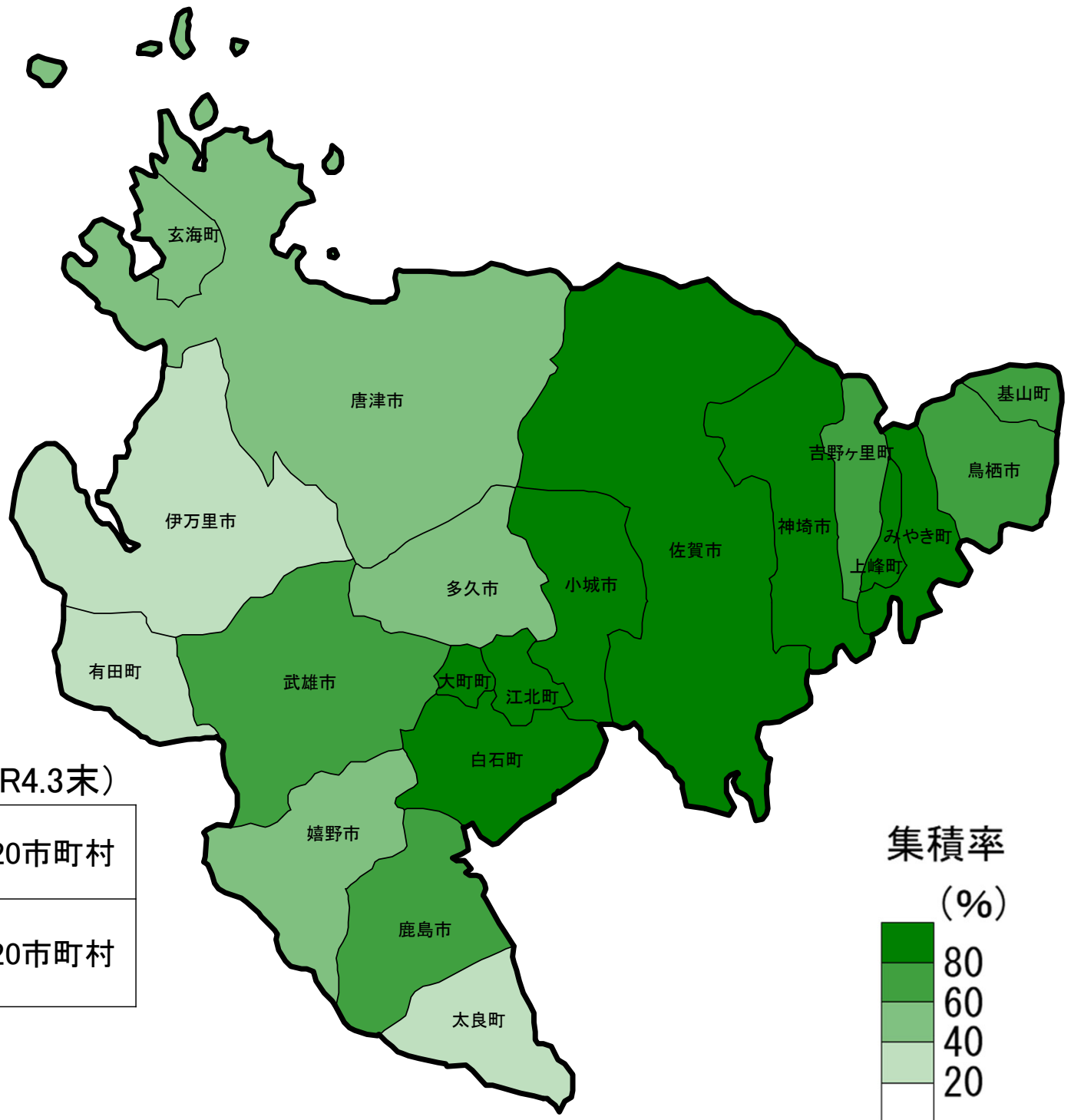
佐賀県

集積率(県全体)

H26.3末	67.8%
R3.3末	70.8%
R4.3末	71.0%

農地中間管理事業の実施状況(R4.3末)

全市町村数	20市町村
農地中間管理事業実施市町村数	20市町村



長崎県

集積率(県全体)

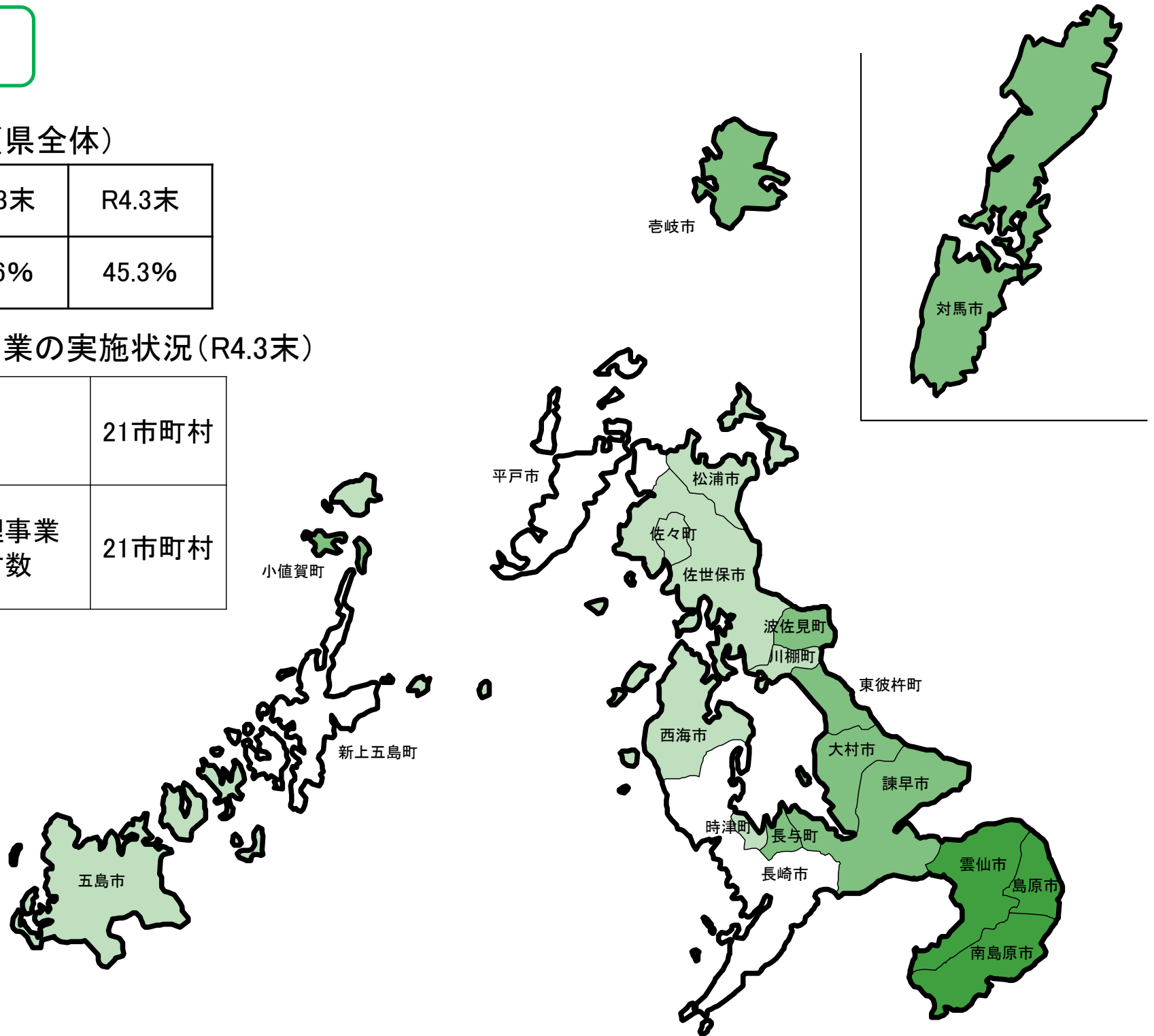
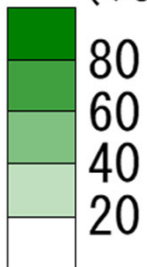
H26.3末	R3.3末	R4.3末
36.4%	43.6%	45.3%

農地中間管理事業の実施状況(R4.3末)

全市町村数	21市町村
農地中間管理事業 実施市町村数	21市町村

集積率

(%)



熊本県

集積率(県全体)

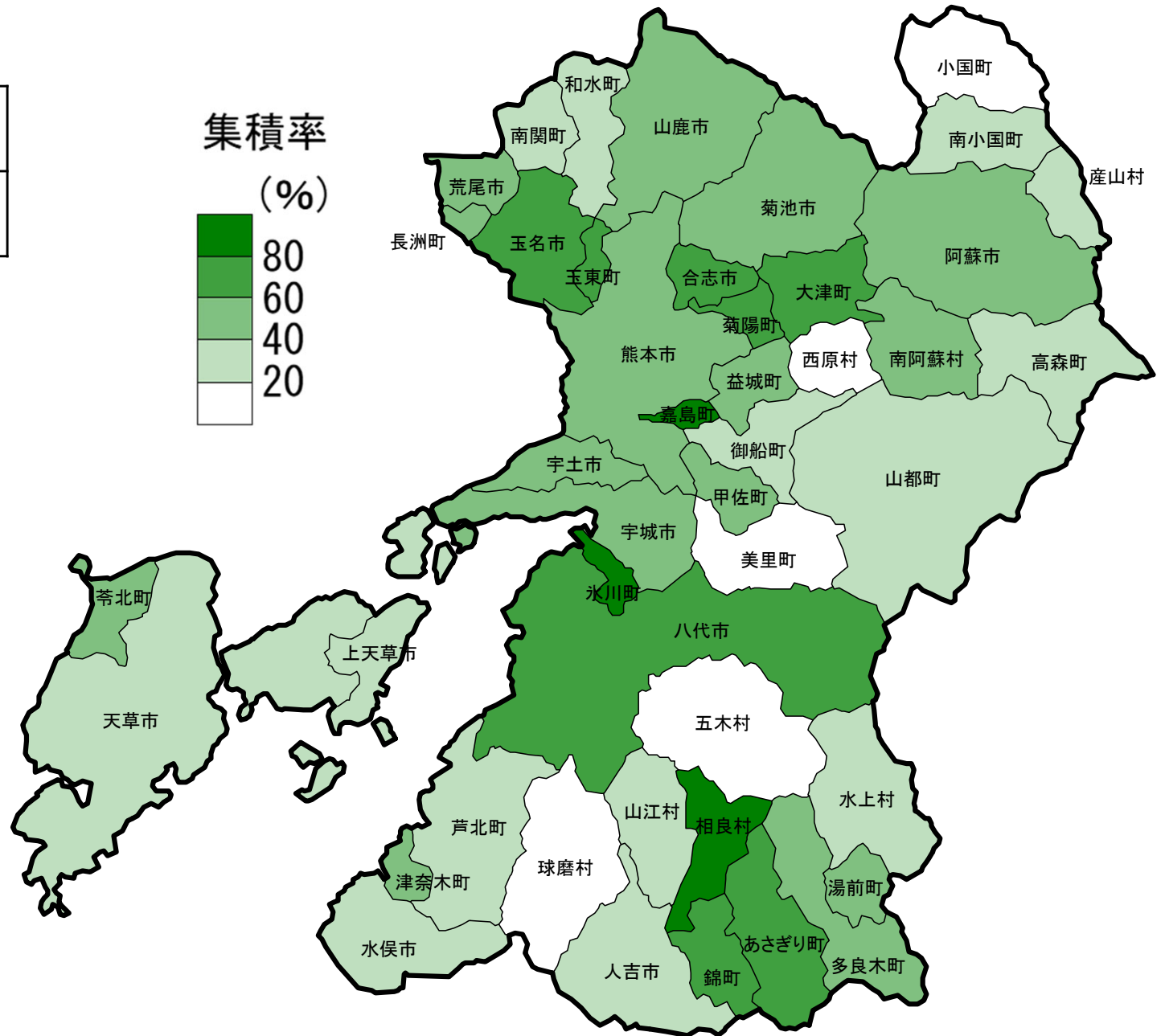

H26.3末	R3.3末	R4.3末
41.5%	49.8%	50.7%

農地中間管理事業の実施状況 (R4.3末)

全市町村数	45市町村
農地中間管理事業 実施市町村数	43市町村

集積率

(%)



大分県

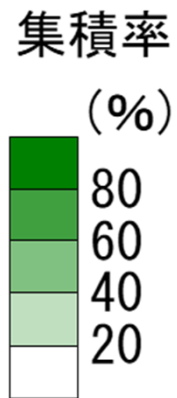
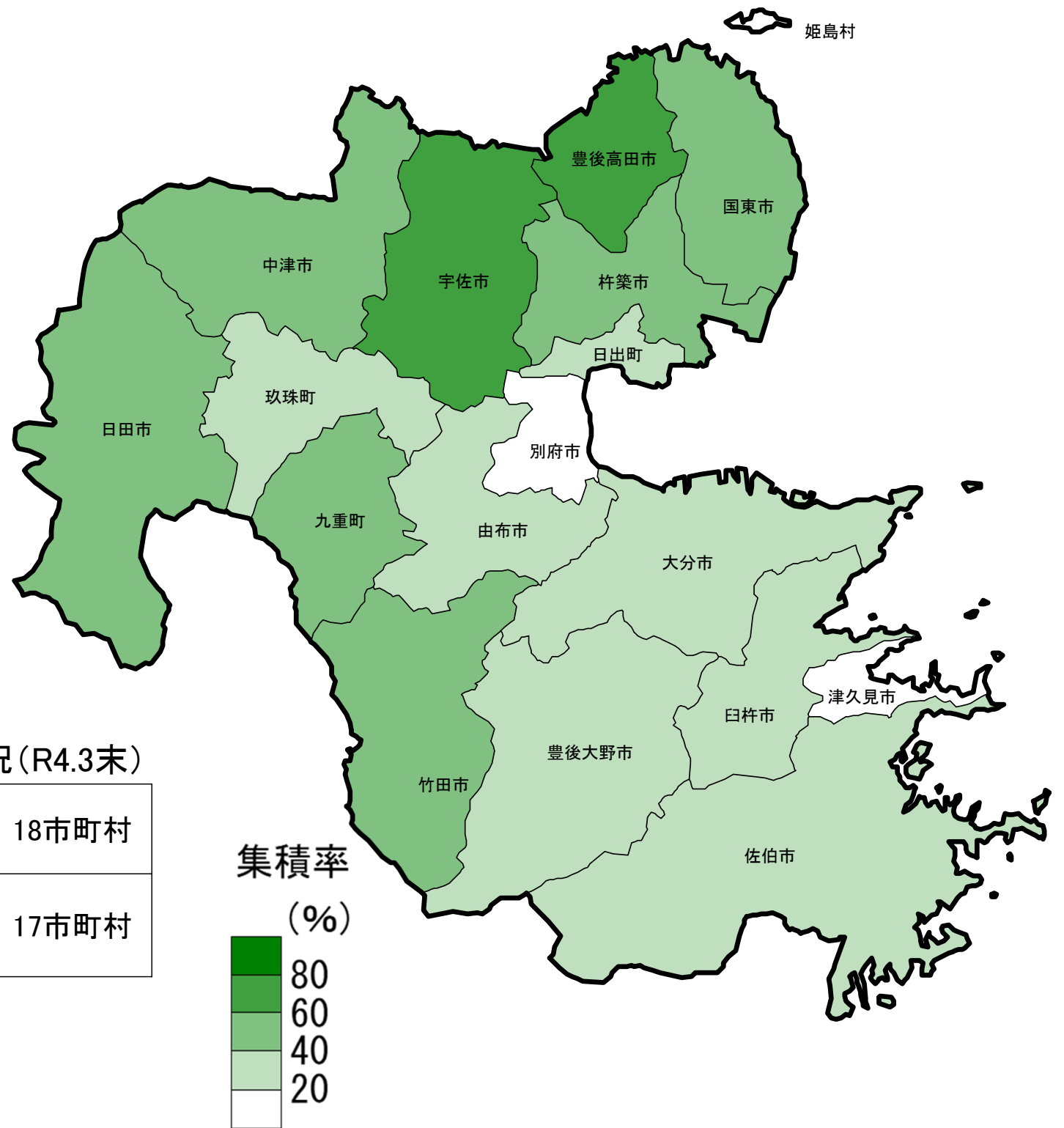
姫島村

集積率(県全体)

H26.3末	33.0%
R3.3末	43.4%
R4.3末	43.9%

農地中間管理事業の実施状況(R4.3末)

全市町村数	18市町村
農地中間管理事業実施市町村数	17市町村



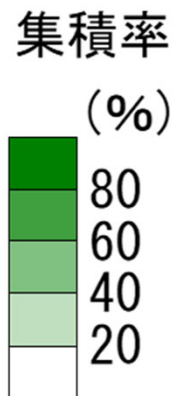
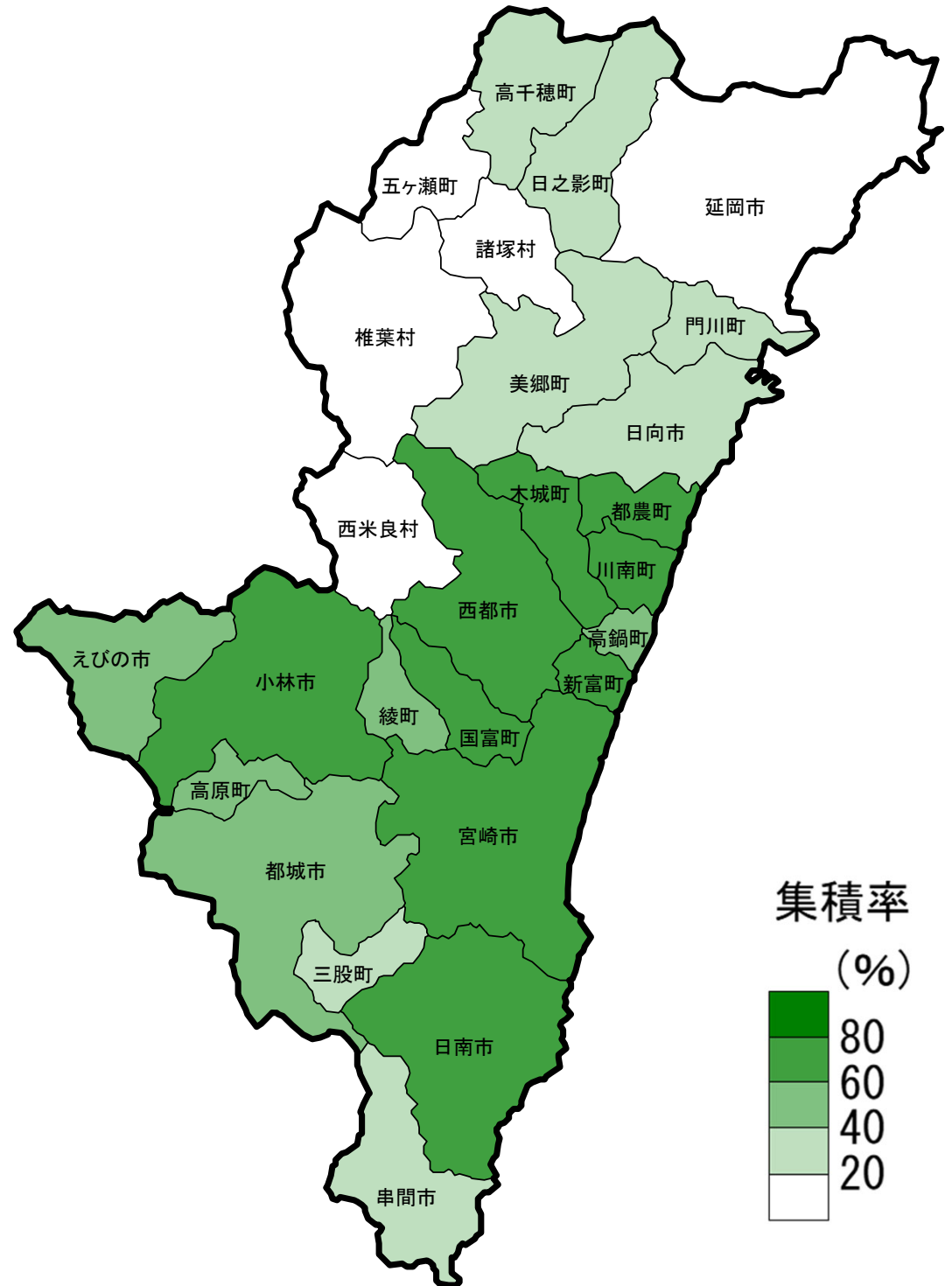
宮崎県

集積率(県全体)

H26.3末	R3.3末	R4.3末
45.0%	53.6%	55.4%

農地中間管理事業の実施状況(R4.3末)

全市町村数	26市町村
農地中間管理事業実施市町村数	26市町村



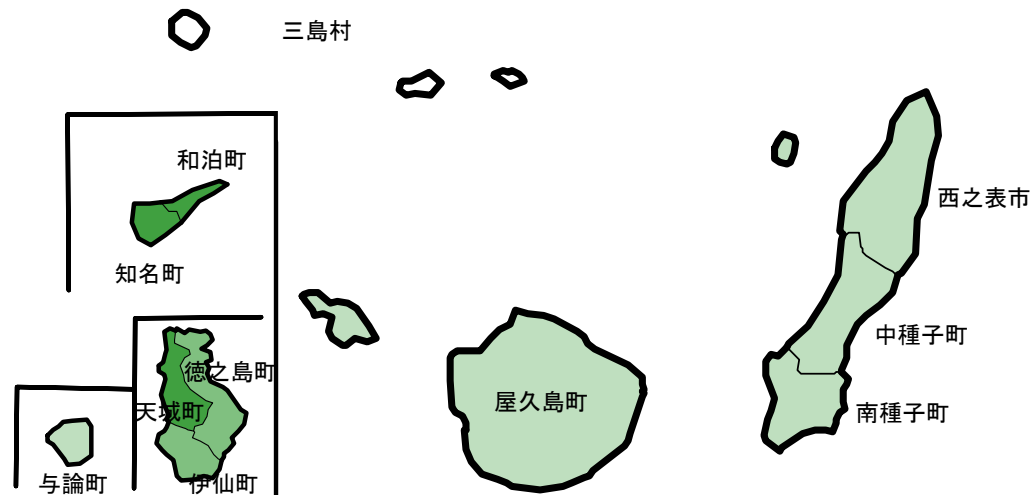
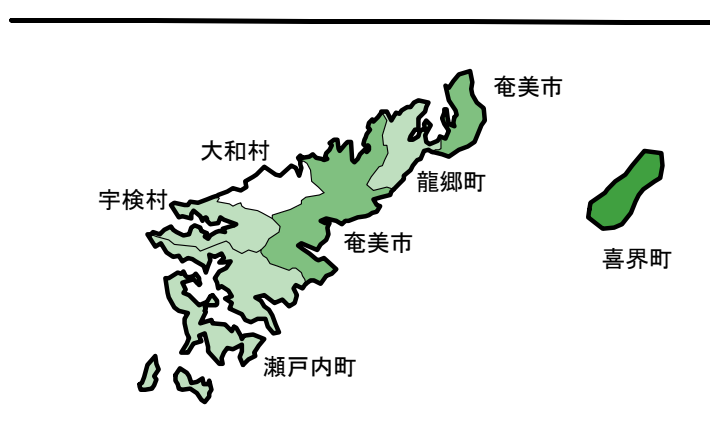
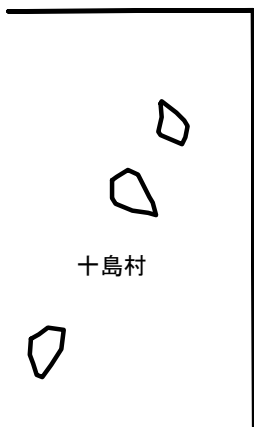
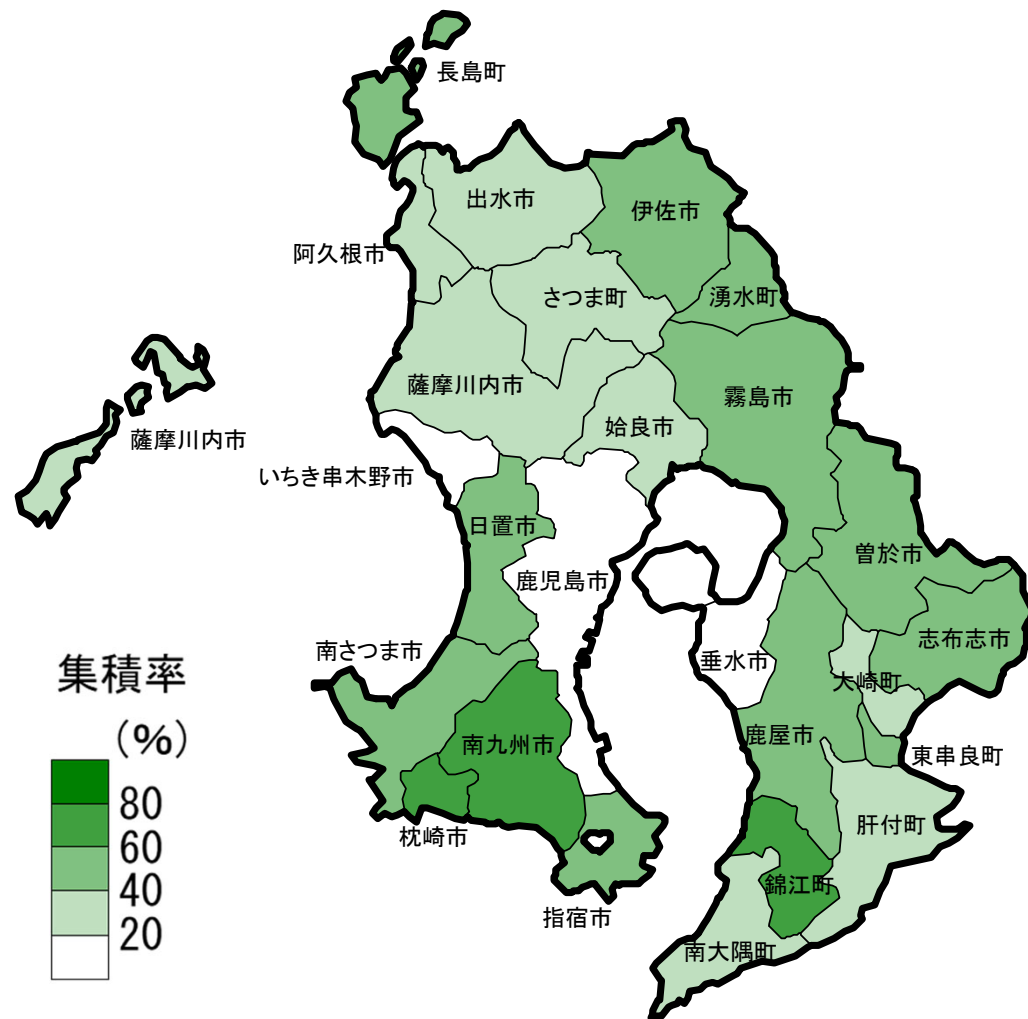
鹿児島県

集積率(県全体)

H26.3末	R3.3末	R4.3末
38.6%	43.6%	45.7%

農地中間管理事業の実施状況(R4.3末)

全市町村数	43市町村
農地中間管理事業実施市町村数	41市町村



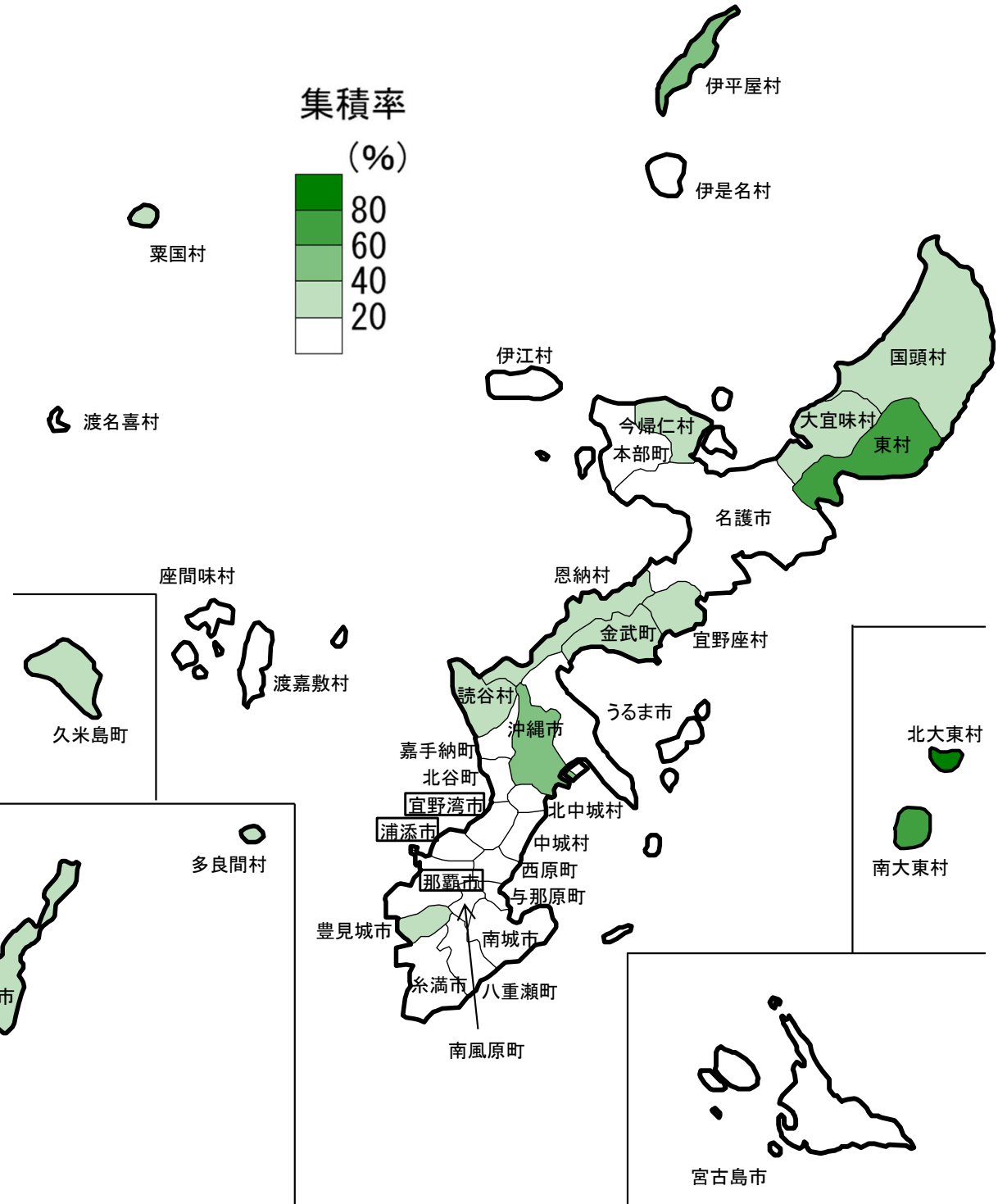
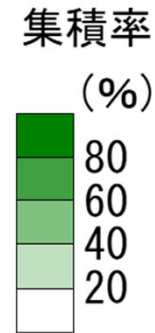
沖縄県

集積率(県全体)

H26.3末	R3.3末	R4.3末
29.4%	24.7%	25.1%

農地中間管理事業の実施状況(R4.3末)

全市町村数	41市町村
農地中間管理事業実施市町村数	31市町村



※四角囲みの市町村は市街化区域外に農地がなく、農地中間管理事業が実施できない市町村(3)