

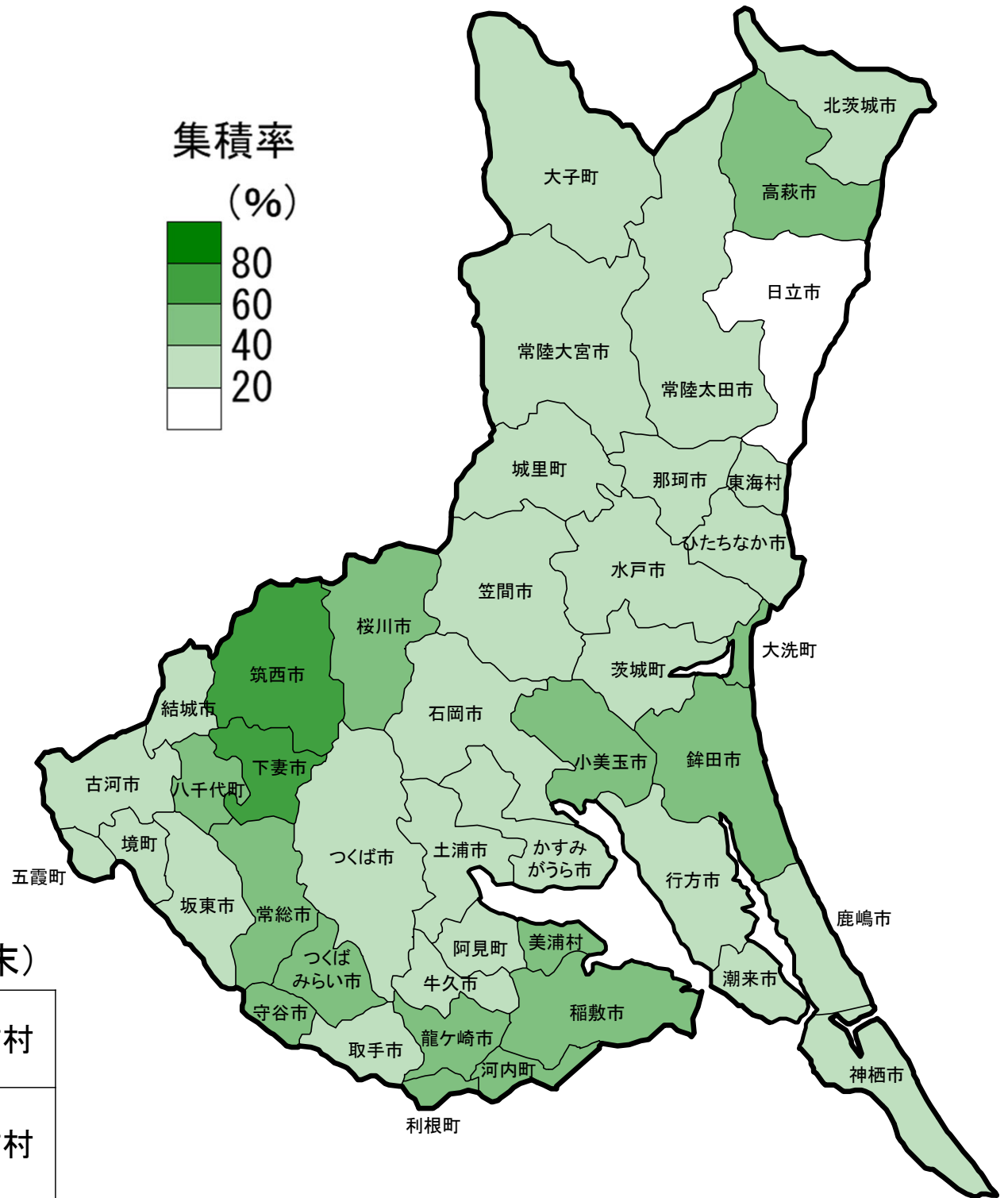
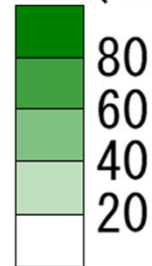
# 茨城県

## 集積率(県全体)

H26.3末	R3.3末	R4.3末
23.6%	37.1%	37.8%

## 集積率

(%)



## 農地中間管理事業の実施状況(R4.3末)

全市町村数	44市町村
農地中間管理事業実施市町村数	44市町村

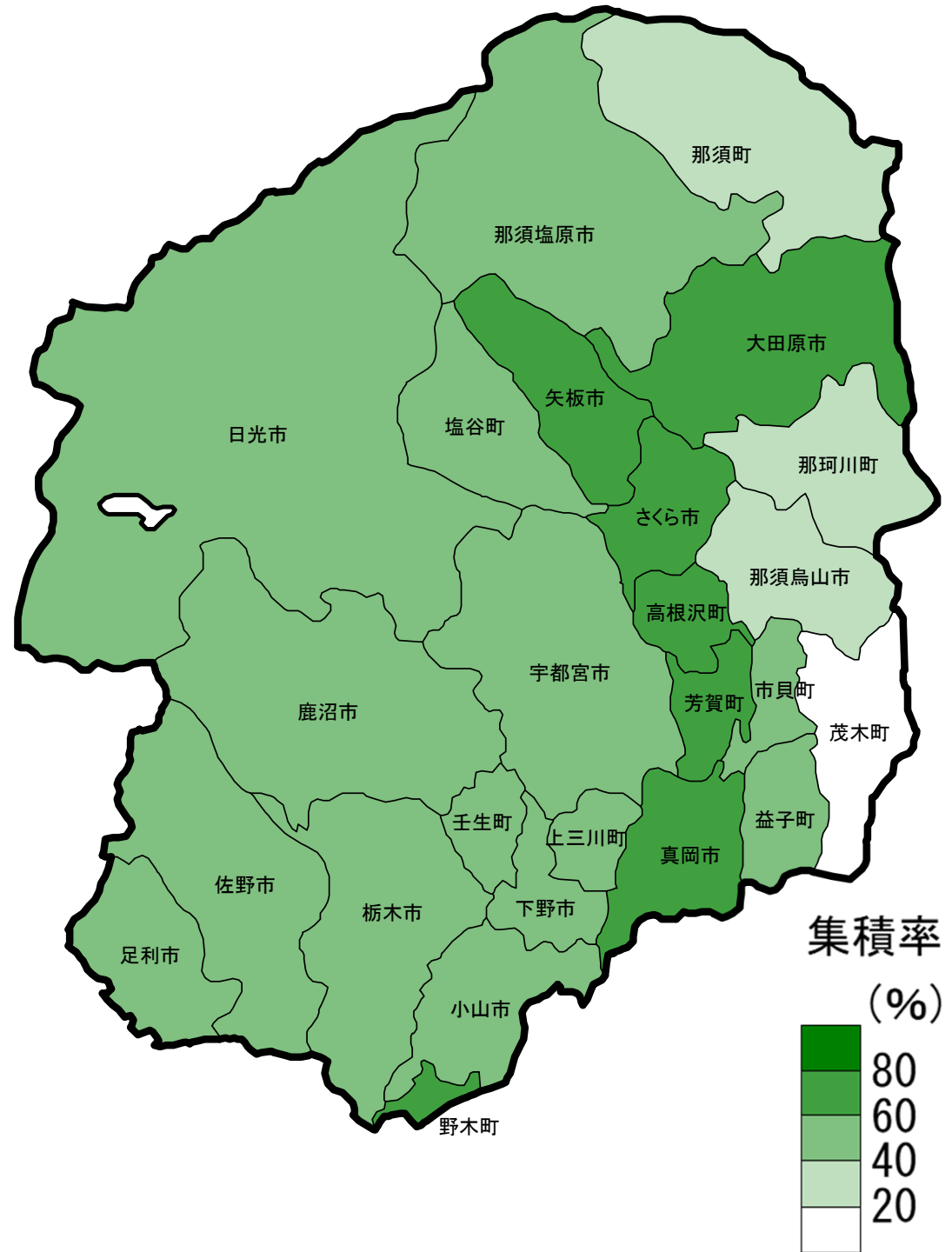
# 栃木県

## 集積率(県全体)

H26.3末	R3.3末	R4.3末
40.4%	52.1%	52.7%

## 農地中間管理事業の実施状況(R4.3末)

全市町村数	25市町村
農地中間管理事業実施市町村数	25市町村



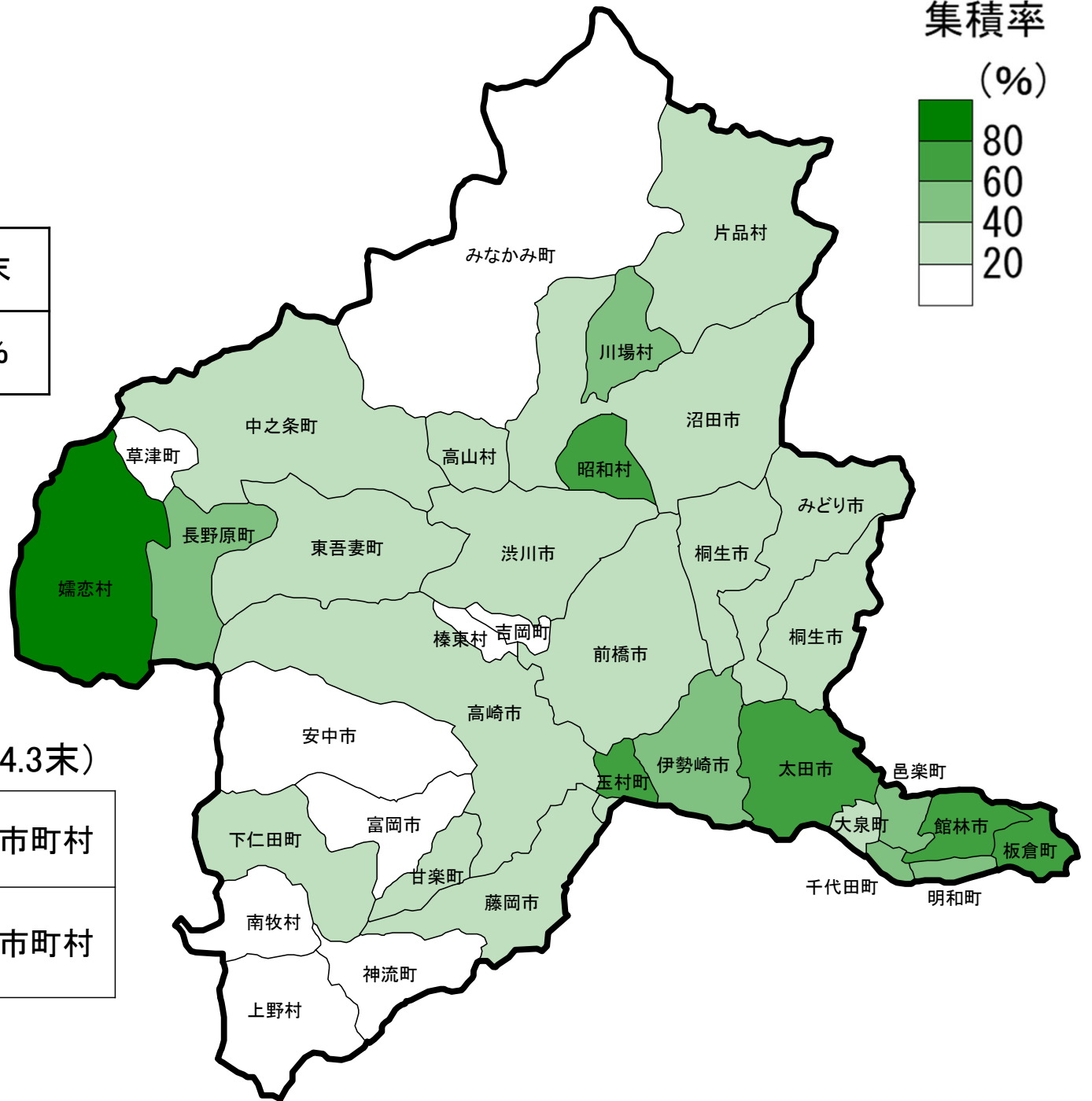
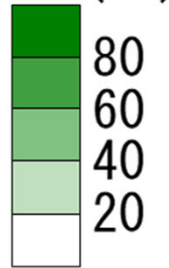
# 群馬県

## 集積率(県全体)

H26.3末	R3.3末	R4.3末
28.9%	40.3%	41.6%

## 集積率

(%)



## 農地中間管理事業の実施状況(R4.3末)

全市町村数	35市町村
農地中間管理事業実施市町村数	34市町村

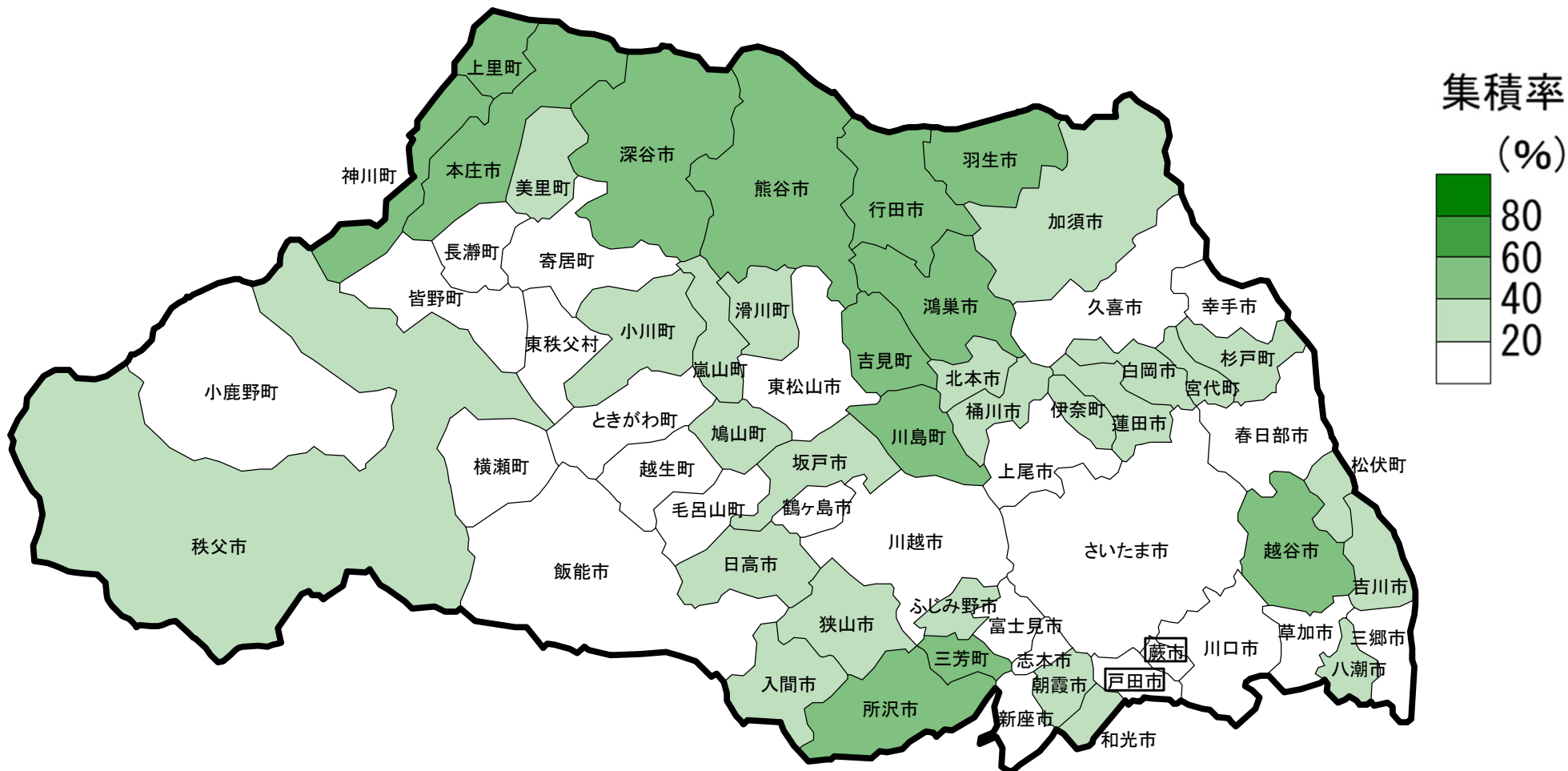
# 埼玉県

## 農地中間管理事業の実施状況(R4.3末)

### 集積率(県全体)

H26.3末	R3.3末	R4.3末
21.7%	32.0%	33.3%

全市町村数	63市町村
農地中間管理事業実施市町村数	53市町村



※四角囲みの市町村は市街化区域外に農地がなく、農地中間管理事業が実施できない市町村(2)

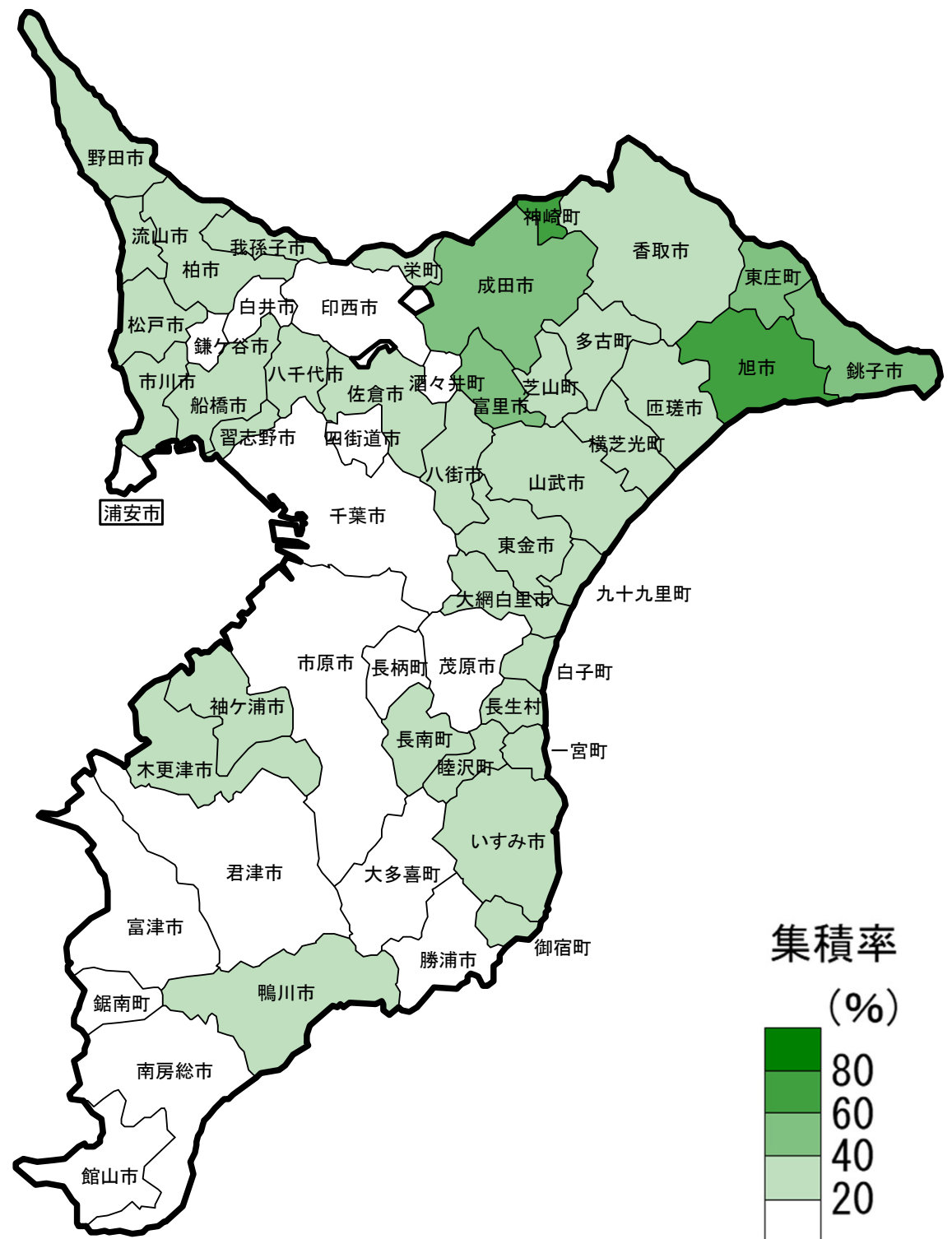
# 千葉県

## 集積率(県全体)

H26.3末	R3.3末	R4.3末
19.9%	26.9%	28.2%

## 農地中間管理事業の実施状況(R4.3末)

全市町村数	54市町村
農地中間管理事業実施市町村数	46市町村



※四角囲みの市町村は市街化区域外に農地がなく、農地中間管理事業が実施できない市町村(1)

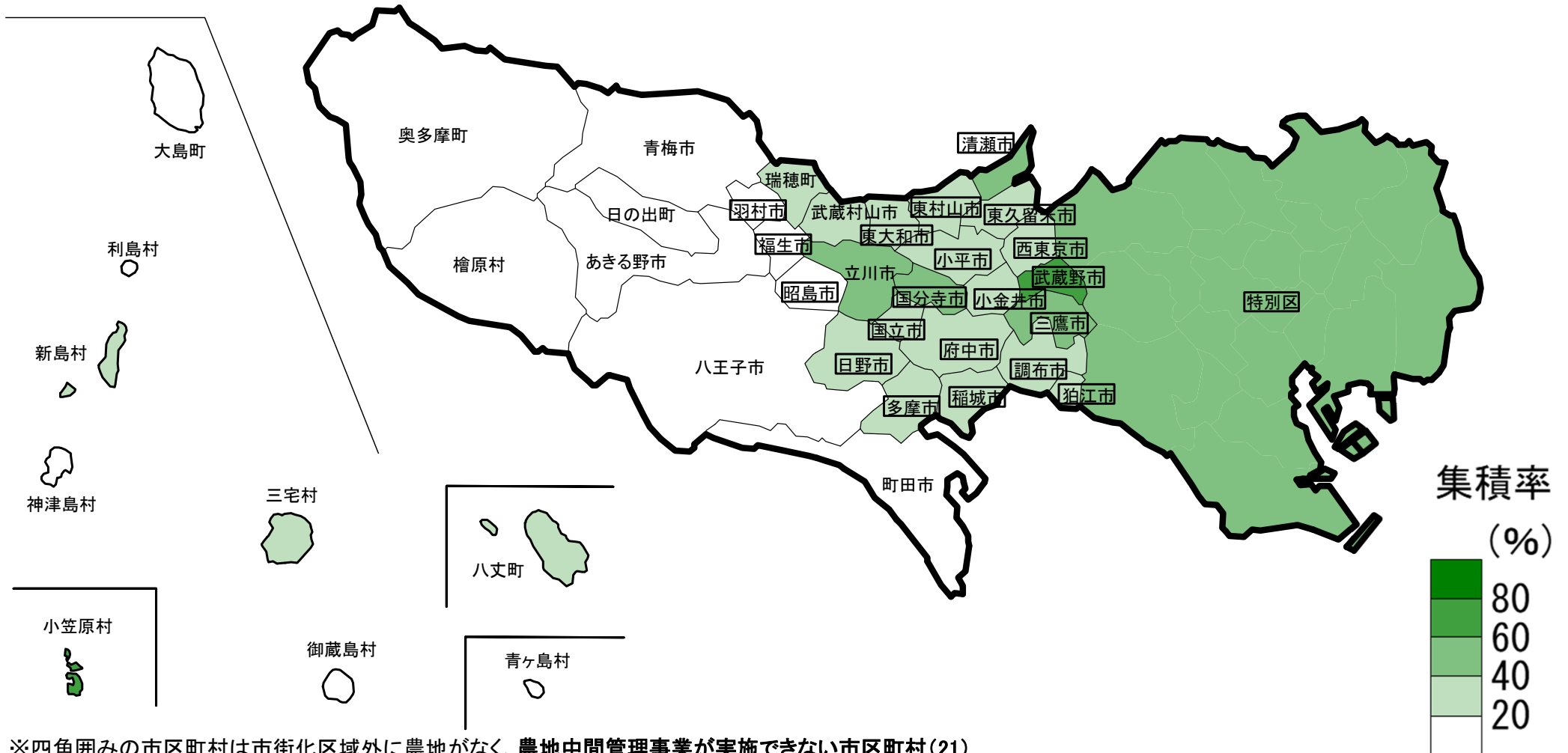
# 東京都

## 集積率(県全体)

H26.3末	R3.3末	R4.3末
20.8%	24.5%	24.8%

## 農地中間管理事業の実施状況(R4.3末)

全市区町村数	40市区町村
農地中間管理事業実施 市区町村数	12市区町村



大島町

利島村

新島村

神津島村

小笠原村

三宅村

御蔵島村

八丈町

青ヶ島村

奥多摩町

青梅市

日の出町

檜原村

あきる野市

八王子市

三宅村

御蔵島村

八丈町

青ヶ島村

瑞穂町

羽村市

福生市

昭島市

立川市

武蔵村山市

東大和市

国立市

日野市

多摩市

町田市

清瀬市

東村山市

小平市

東久留米市

西東京市

武蔵野市

小金井市

府中市

調布市


狛江市

特別区

# 神奈川県

集積率

(%)

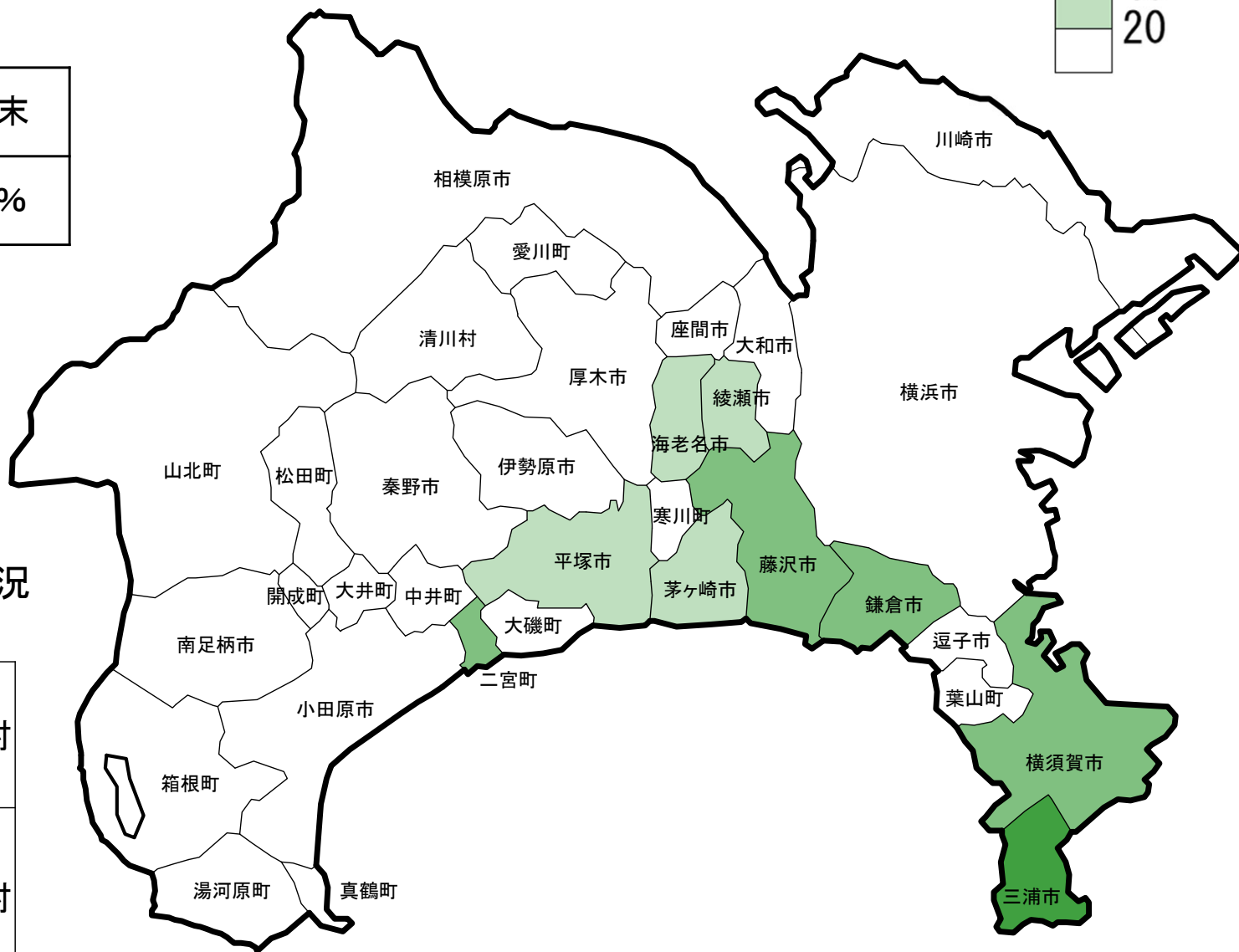


集積率(県全体)

H26.3末	R3.3末	R4.3末
19.4%	20.7%	21.2%

農地中間管理事業の実施状況  
(R4.3末)

全市町村数	33市町村
農地中間管理事業 実施市町村数	28市町村



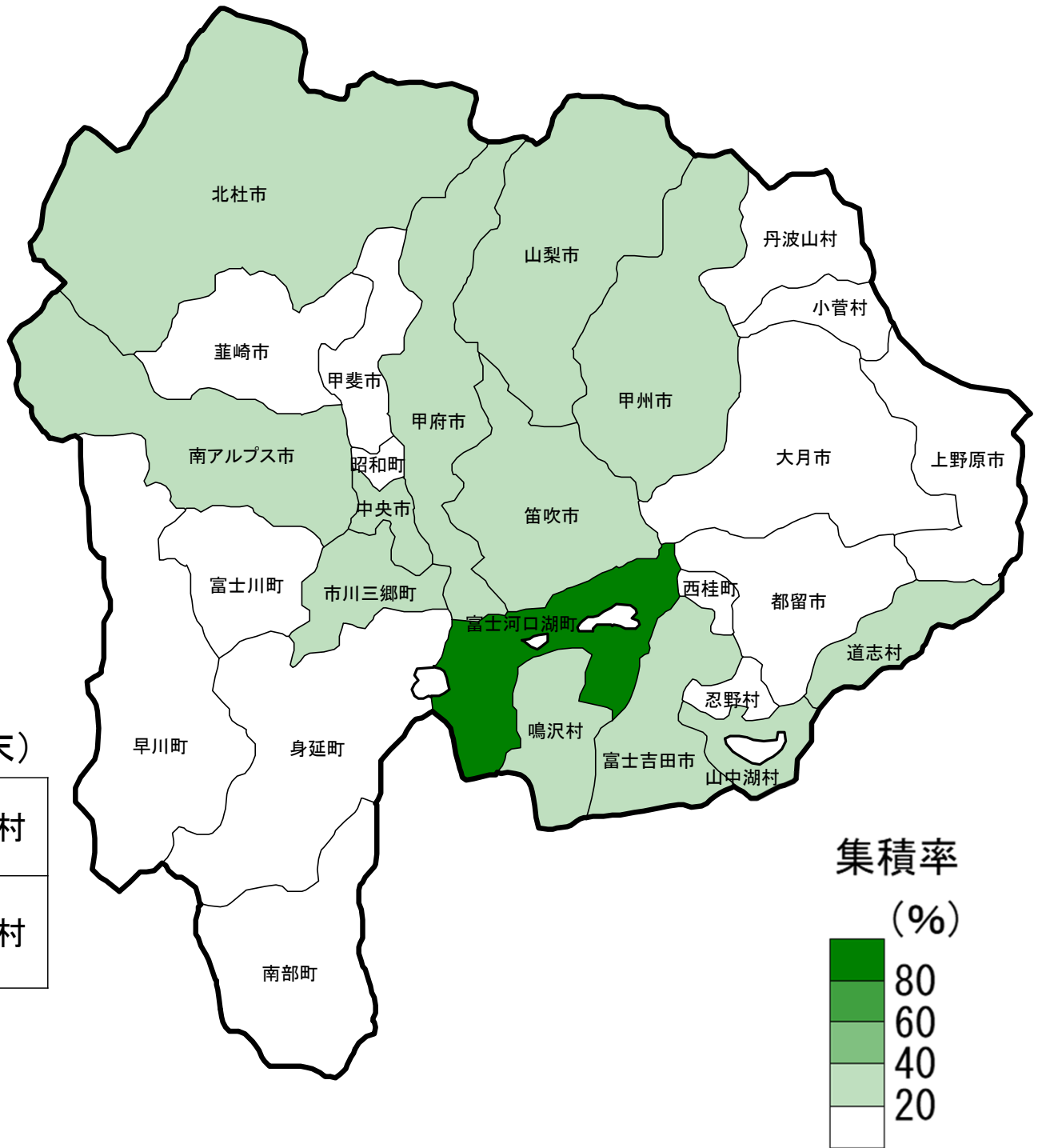
# 山梨県

## 集積率(県全体)

H26.3末	R3.3末	R4.3末
15.7%	26.0%	28.0%

## 農地中間管理事業の実施状況(R4.3末)

全市町村数	27市町村
農地中間管理事業実施市町村数	27市町村





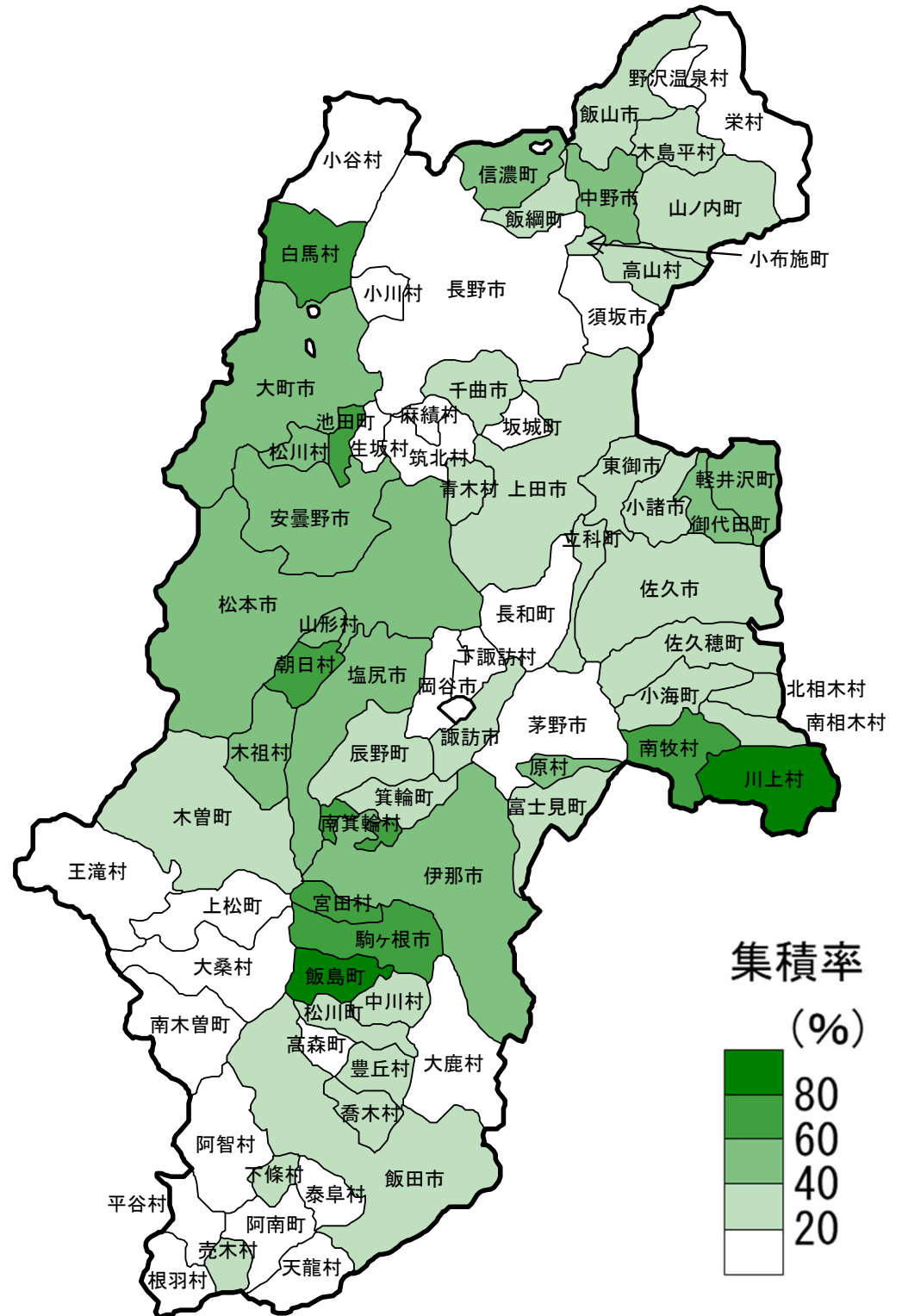
# 長野県

## 集積率(県全体)

H26.3末	R3.3末	R4.3末
29.7%	38.9%	39.5%

## 農地中間管理事業の実施状況(R4.3末)


全市町村数	77市町村
農地中間管理事業実施市町村数	71市町村



# 静岡県

## 集積率

(%)

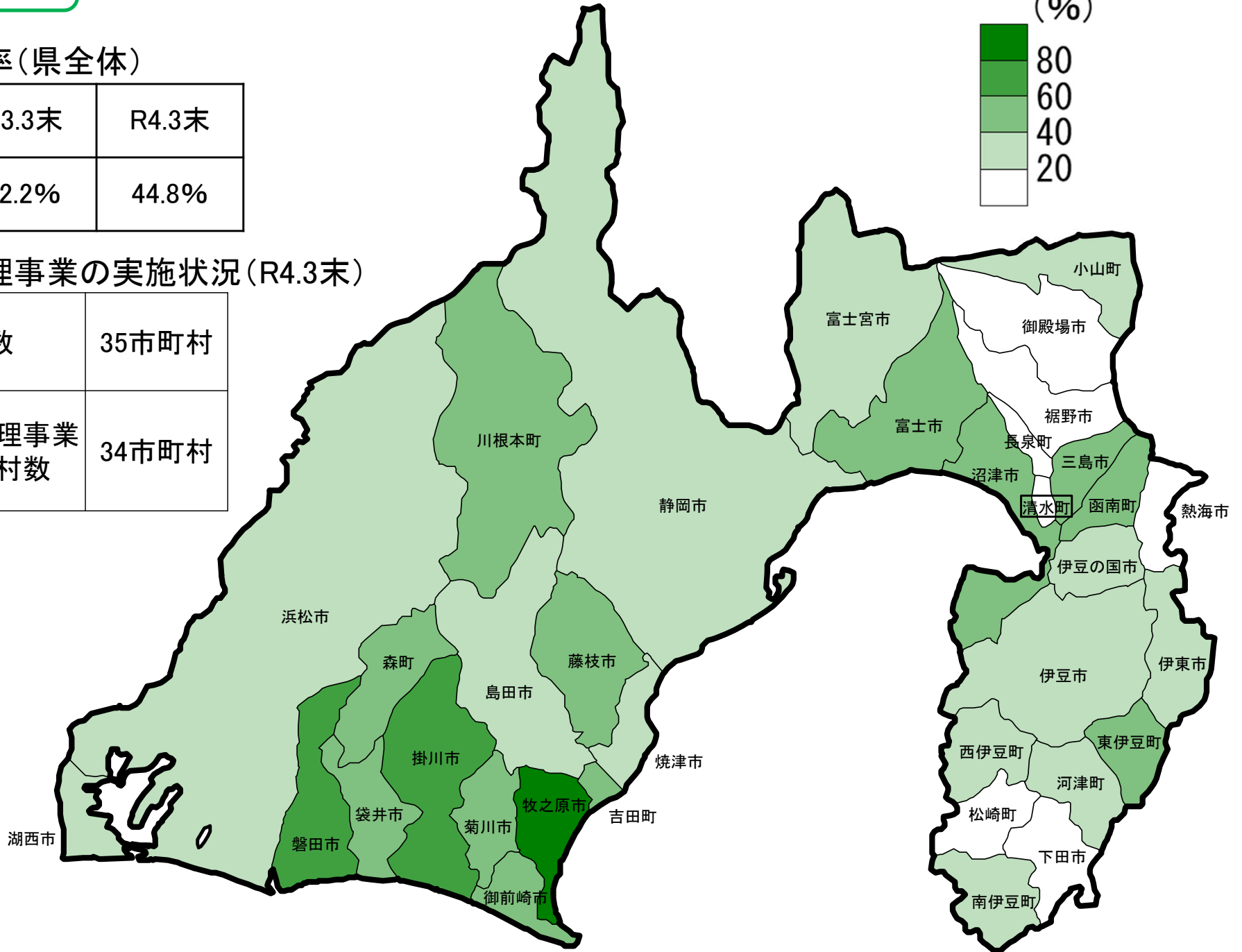


### 集積率(県全体)

H26.3末	R3.3末	R4.3末
38.3%	42.2%	44.8%

### 農地中間管理事業の実施状況(R4.3末)

全市町村数	35市町村
農地中間管理事業 実施市町村数	34市町村



※四角囲みの市町村は市街化区域外に農地がなく、農地中間管理事業が実施できない市町村(1)