

滋賀県

集積率(県全体)

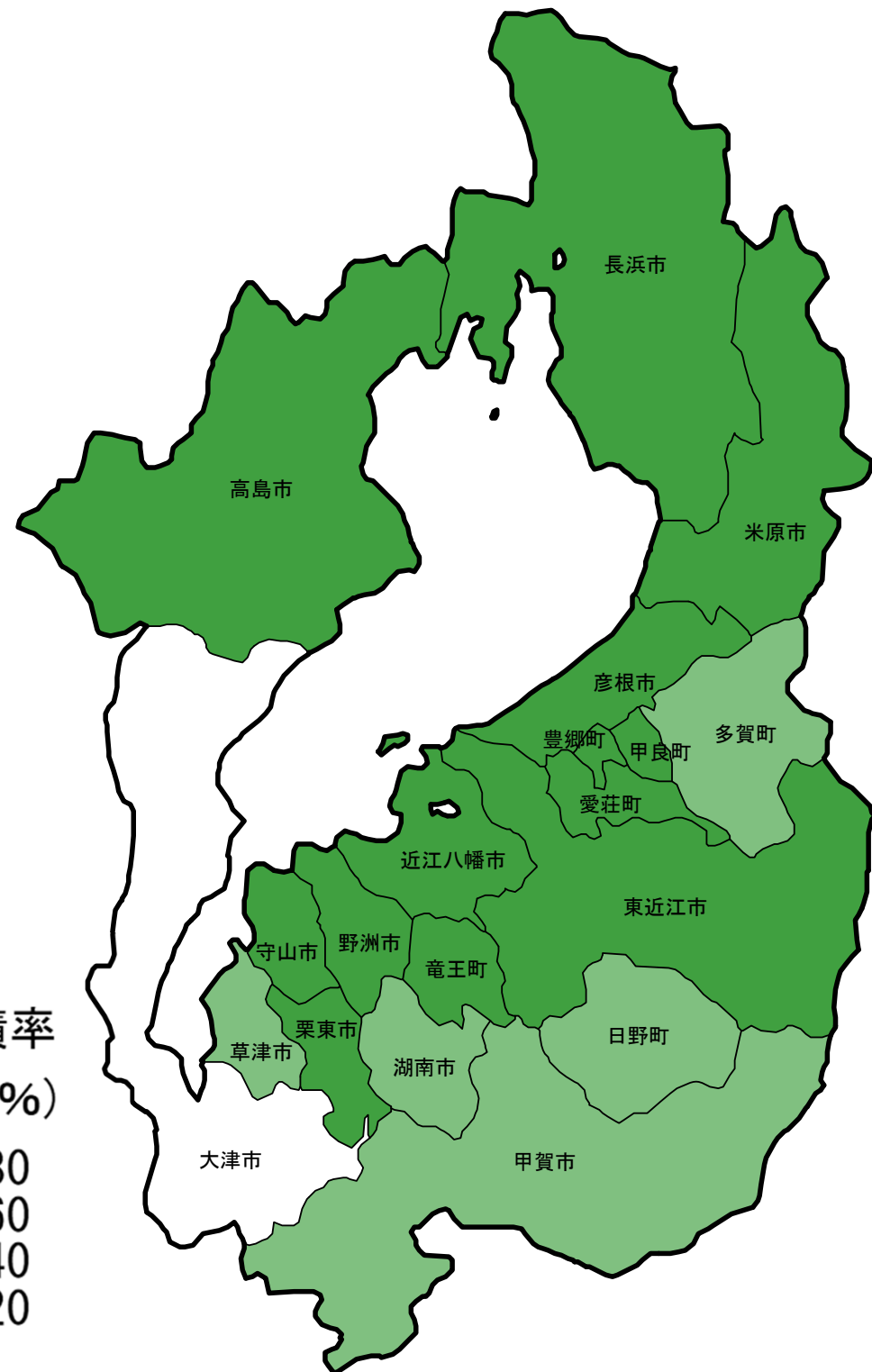
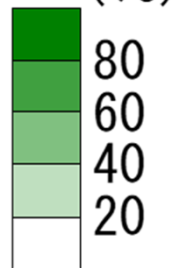
H26.3末	R3.3末	R4.3末
45.9%	63.2%	64.9%

農地中間管理事業の実施状況(R4.3末)

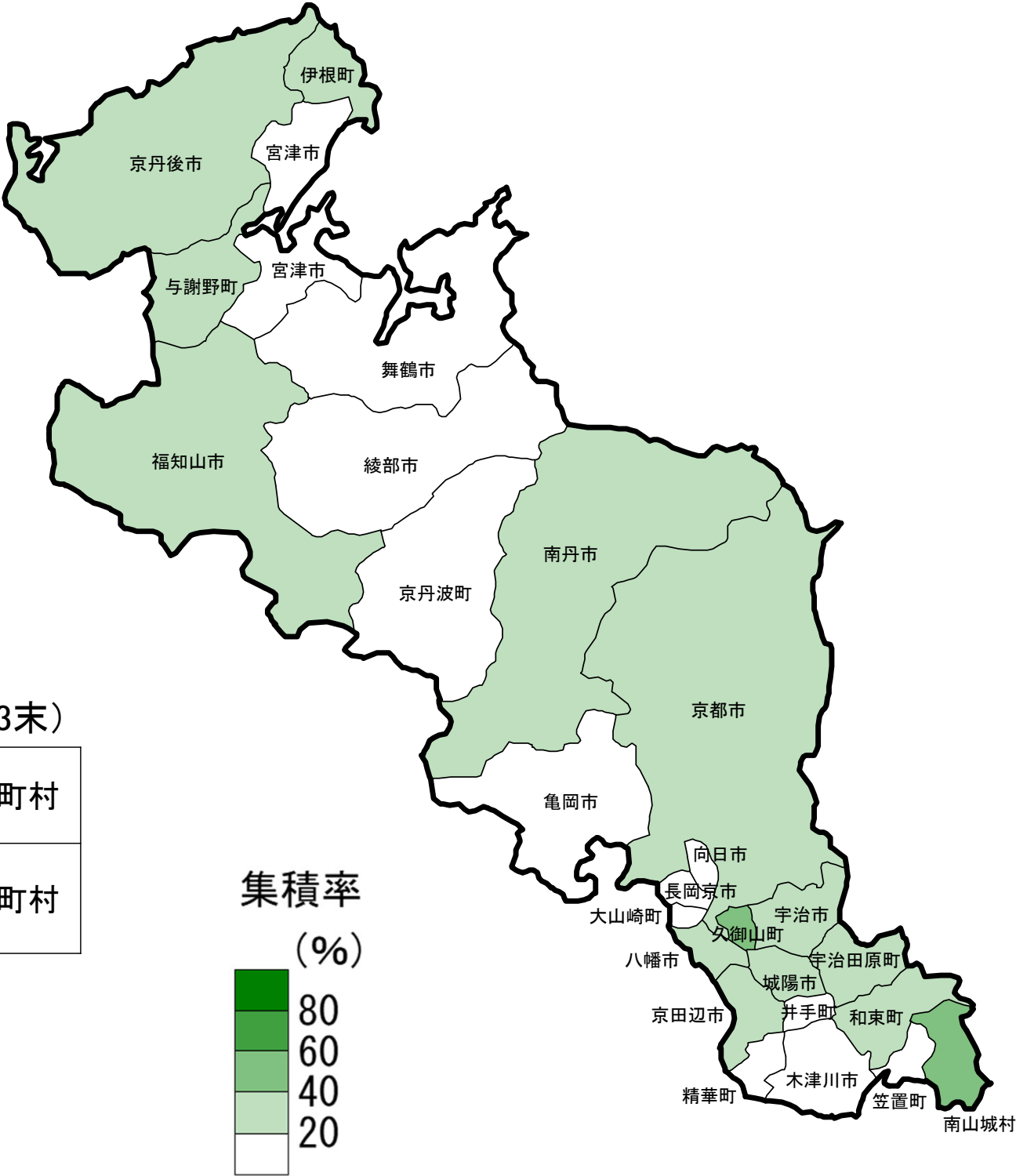
全市町村数	19市町村
農地中間管理事業実施市町村数	19市町村

集積率

(%)



京都府



集積率(県全体)

H26.3末	R3.3末	R4.3末
16.1%	23.5%	24.4%

農地中間管理事業の実施状況(R4.3末)

全市町村数	26市町村
農地中間管理事業実施市町村数	23市町村

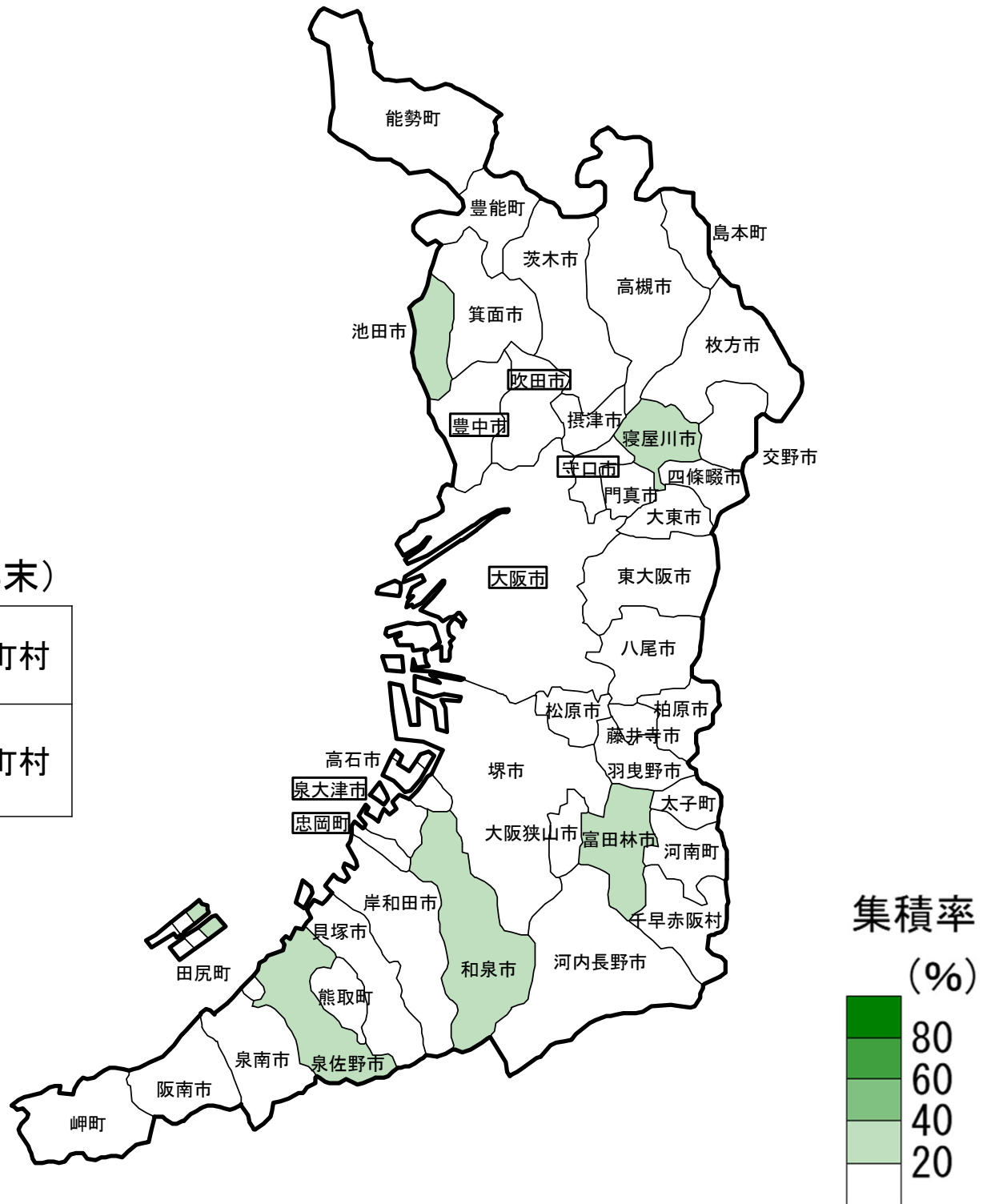
大阪府

集積率(県全体)

H26.3末	R3.3末	R4.3末
8.8%	11.7%	12.2%

農地中間管理事業の実施状況(R4.3末)

全市町村数	43市町村
農地中間管理事業実施市町村数	24市町村



※四角囲みの市町村は市街化区域外に農地がなく、農地中間管理事業が実施できない市町村(6)

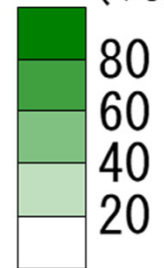
兵庫県

集積率(県全体)

H26.3末	R3.3末	R4.3末
18.9%	24.5%	24.8%

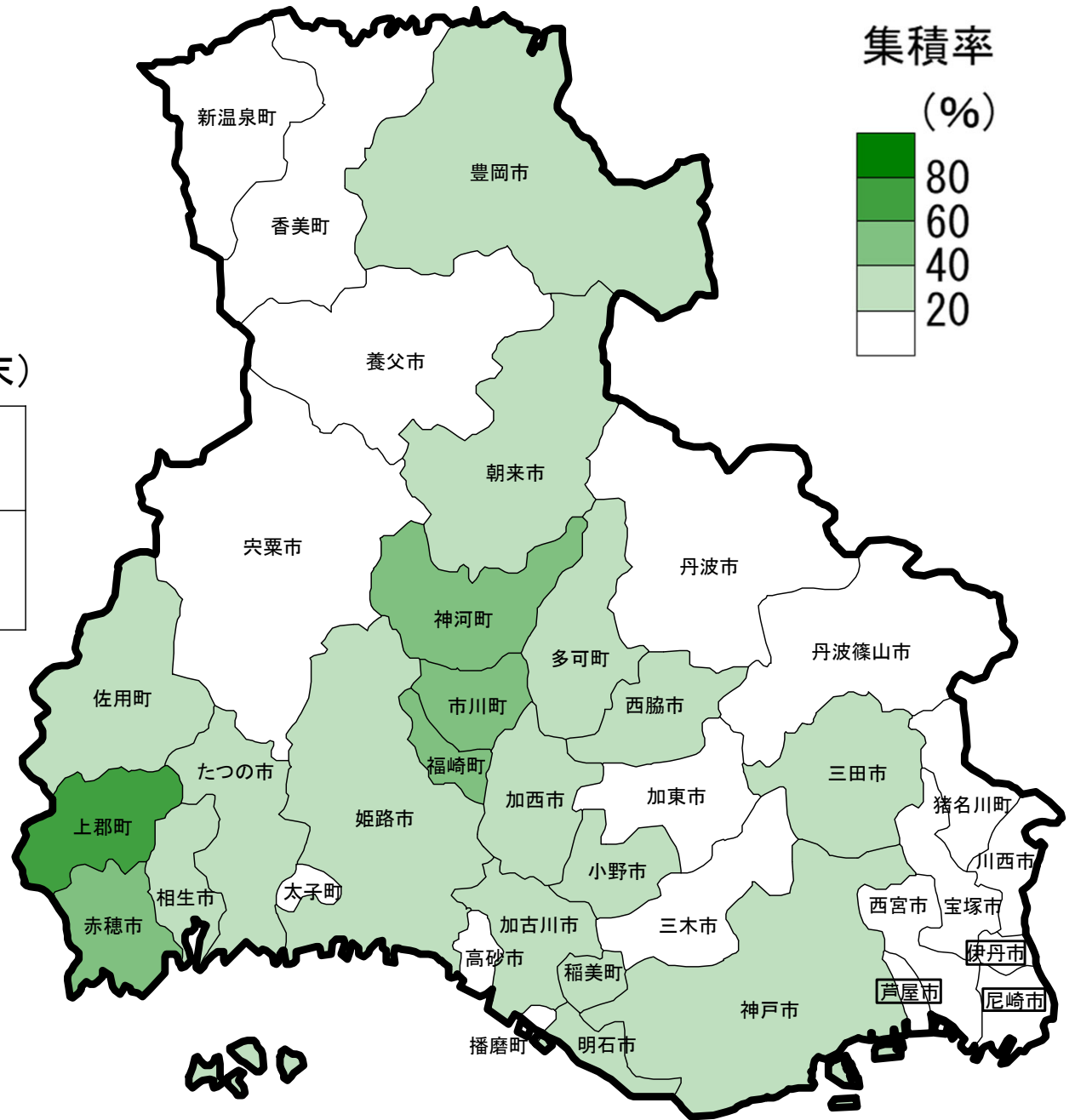
集積率

(%)



農地中間管理事業の実施状況(R4.3末)

全市町村数	41市町村
農地中間管理事業実施市町村数	34市町村



※四角囲みの市町村は市街化区域外に農地がなく、農地中間管理事業が実施できない市町村(3)

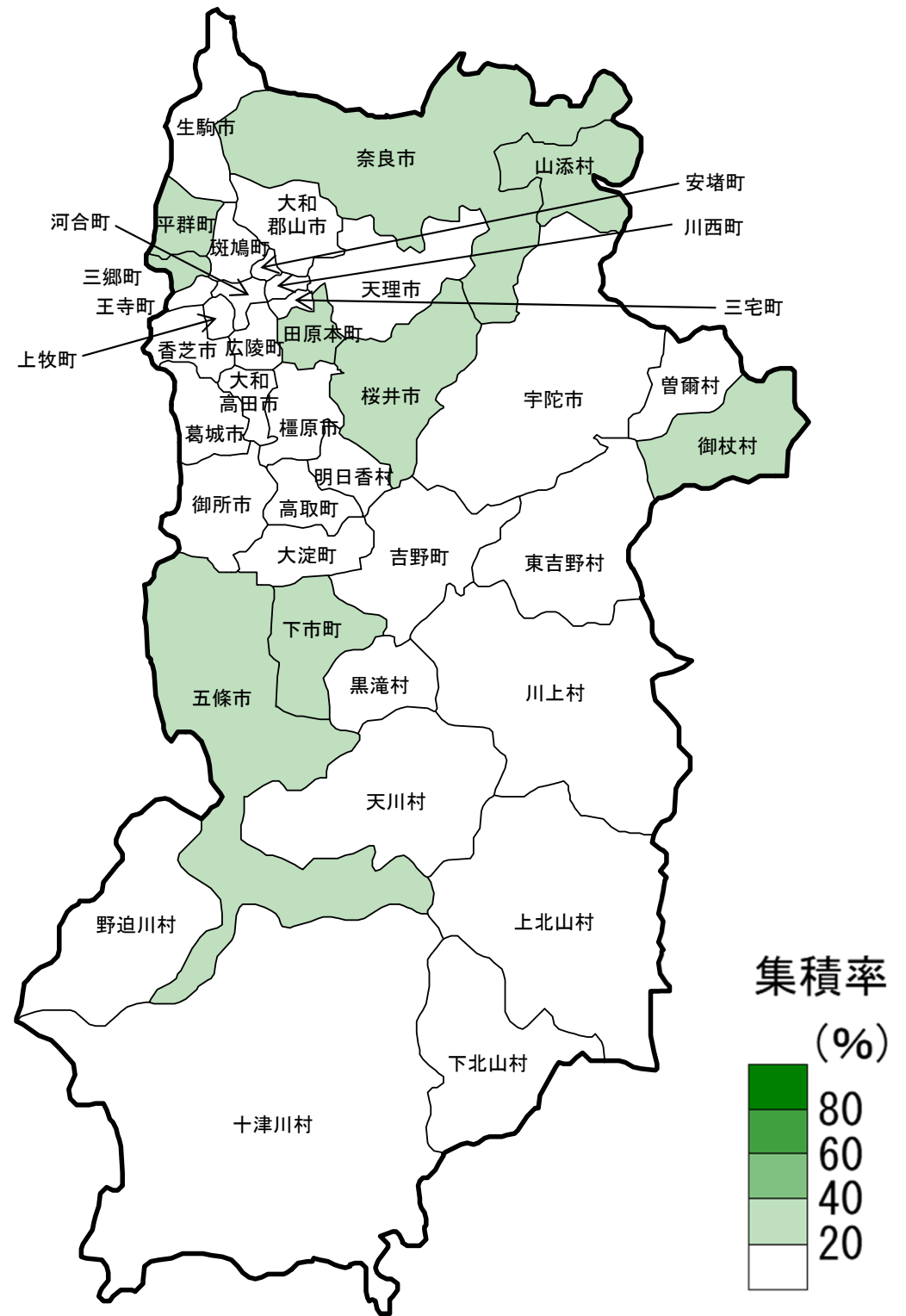
奈良県

集積率(県全体)

H26.3末	R3.3末	R4.3末
12.2%	18.5%	19.5%

農地中間管理事業の実施状況(R4.3末)

全市町村数	39市町村
農地中間管理事業実施市町村数	30市町村



和歌山県

集積率(県全体)

H26.3末	R3.3末	R4.3末
22.6%	29.0%	30.2%

農地中間管理事業の実施状況(R4.3末)

全市町村数	30市町村
農地中間管理事業実施市町村数	28市町村

