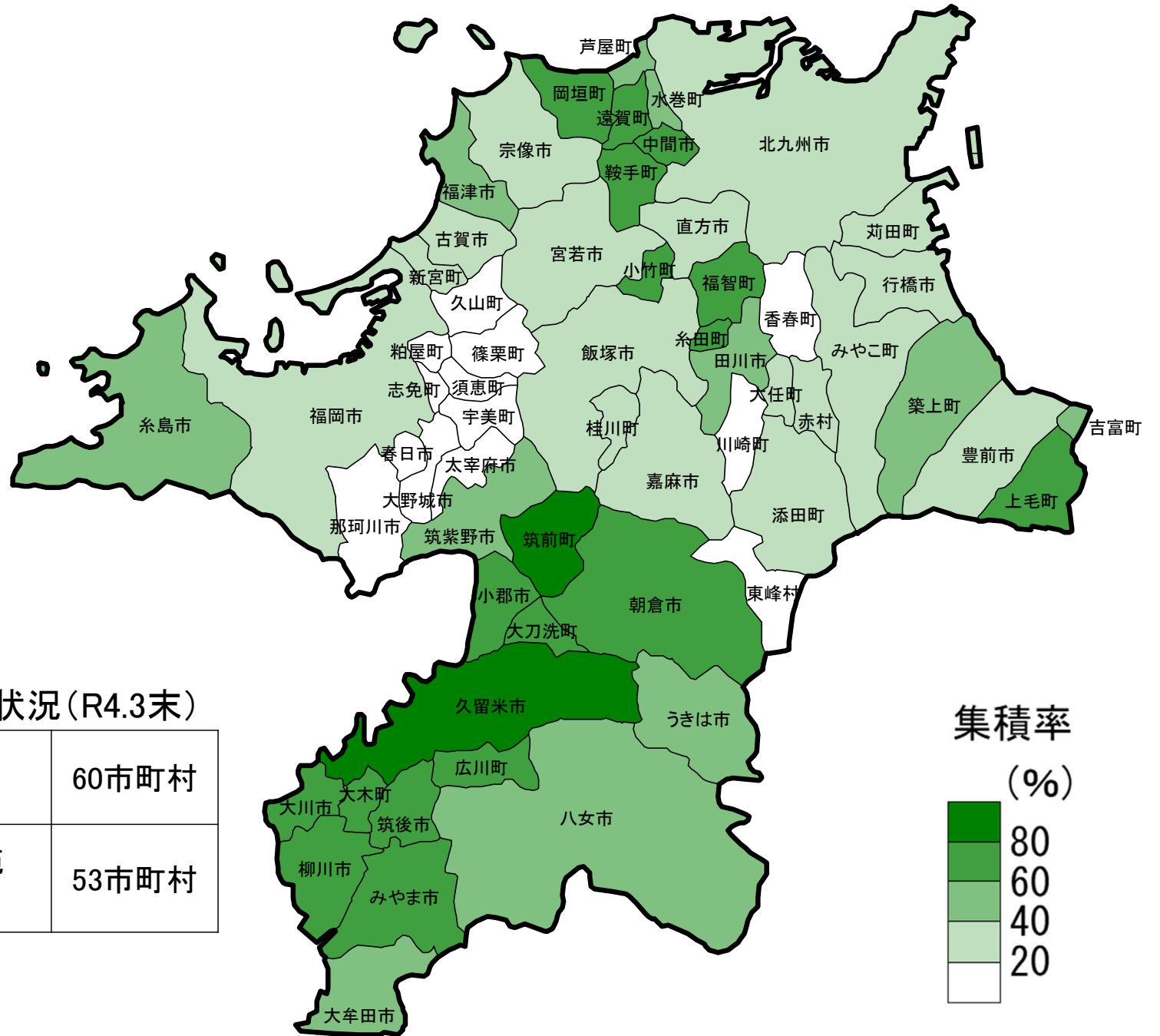


福岡県

集積率(県全体)

H26.3末	41.1%
R3.3末	54.6%
R4.3末	55.2%



農地中間管理事業の実施状況(R4.3末)

全市町村数	60市町村
農地中間管理事業実施市町村数	53市町村

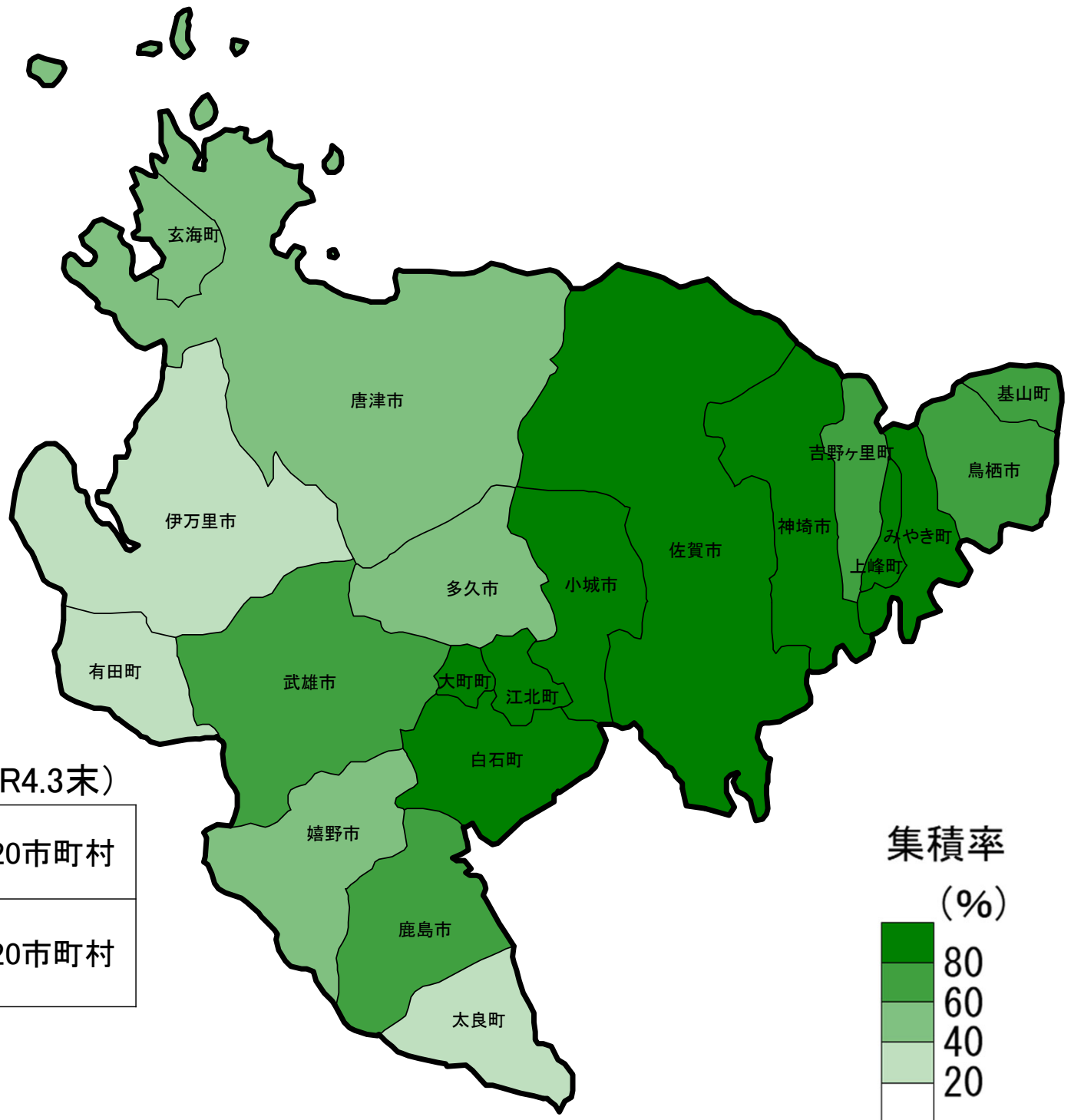
佐賀県

集積率(県全体)

H26.3末	67.8%
R3.3末	70.8%
R4.3末	71.0%

農地中間管理事業の実施状況(R4.3末)

全市町村数	20市町村
農地中間管理事業実施市町村数	20市町村



長崎県

集積率(県全体)

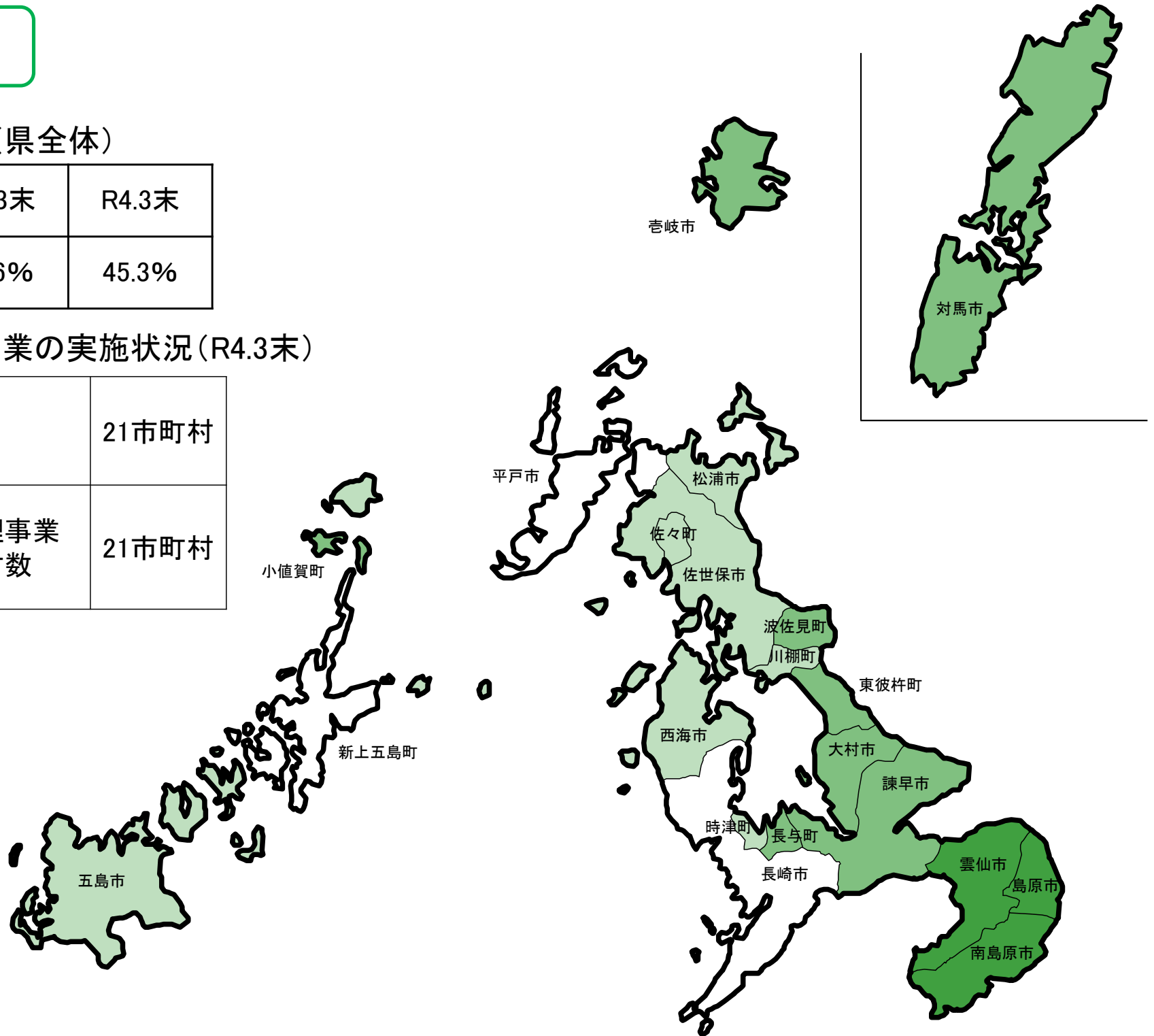
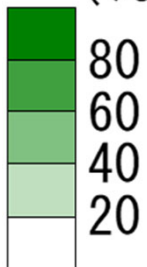
H26.3末	R3.3末	R4.3末
36.4%	43.6%	45.3%

農地中間管理事業の実施状況(R4.3末)

全市町村数	21市町村
農地中間管理事業 実施市町村数	21市町村

集積率

(%)



熊本県

集積率(県全体)

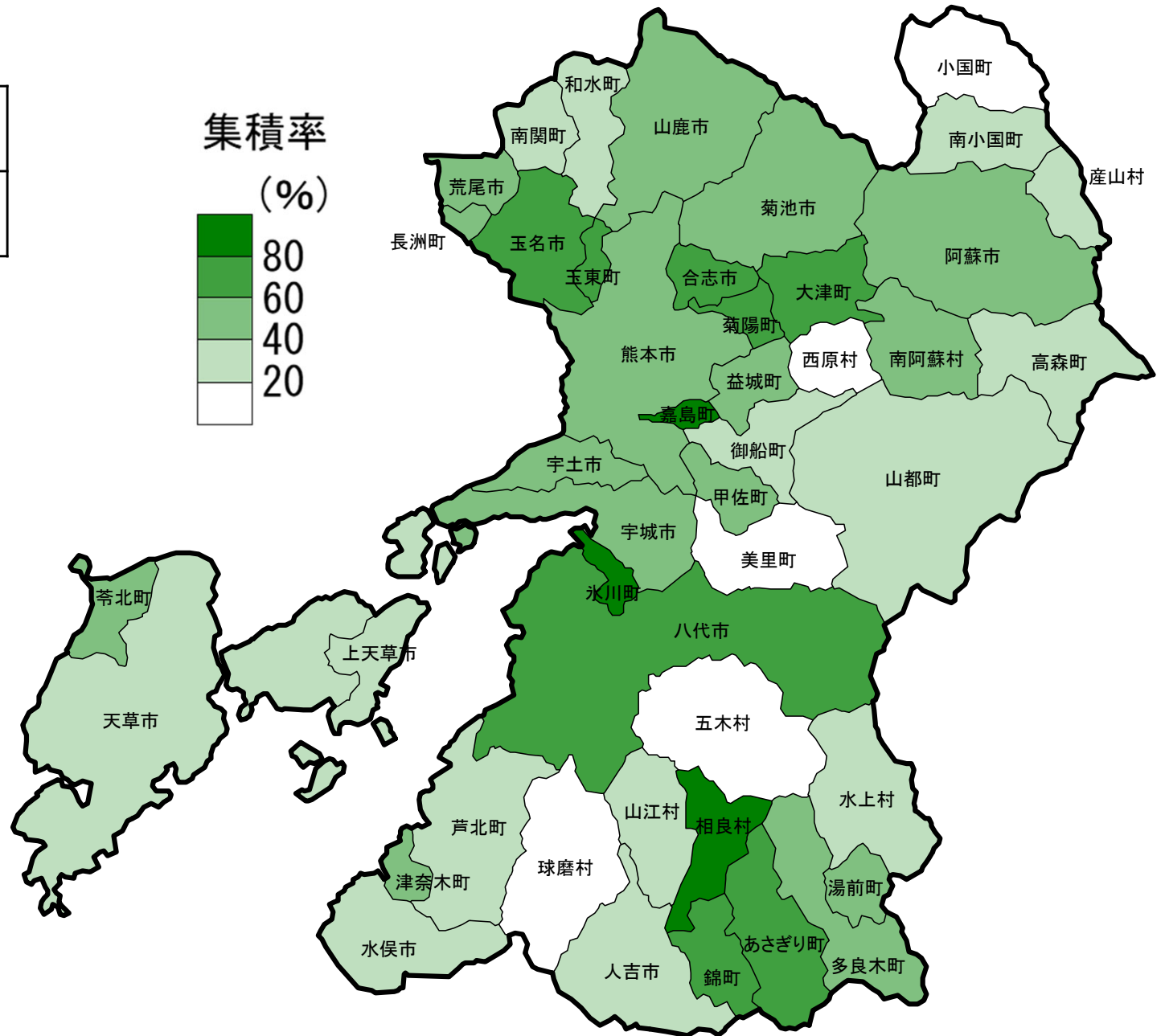

H26.3末	R3.3末	R4.3末
41.5%	49.8%	50.7%

農地中間管理事業の実施状況 (R4.3末)

全市町村数	45市町村
農地中間管理事業 実施市町村数	43市町村

集積率

(%)



大分県

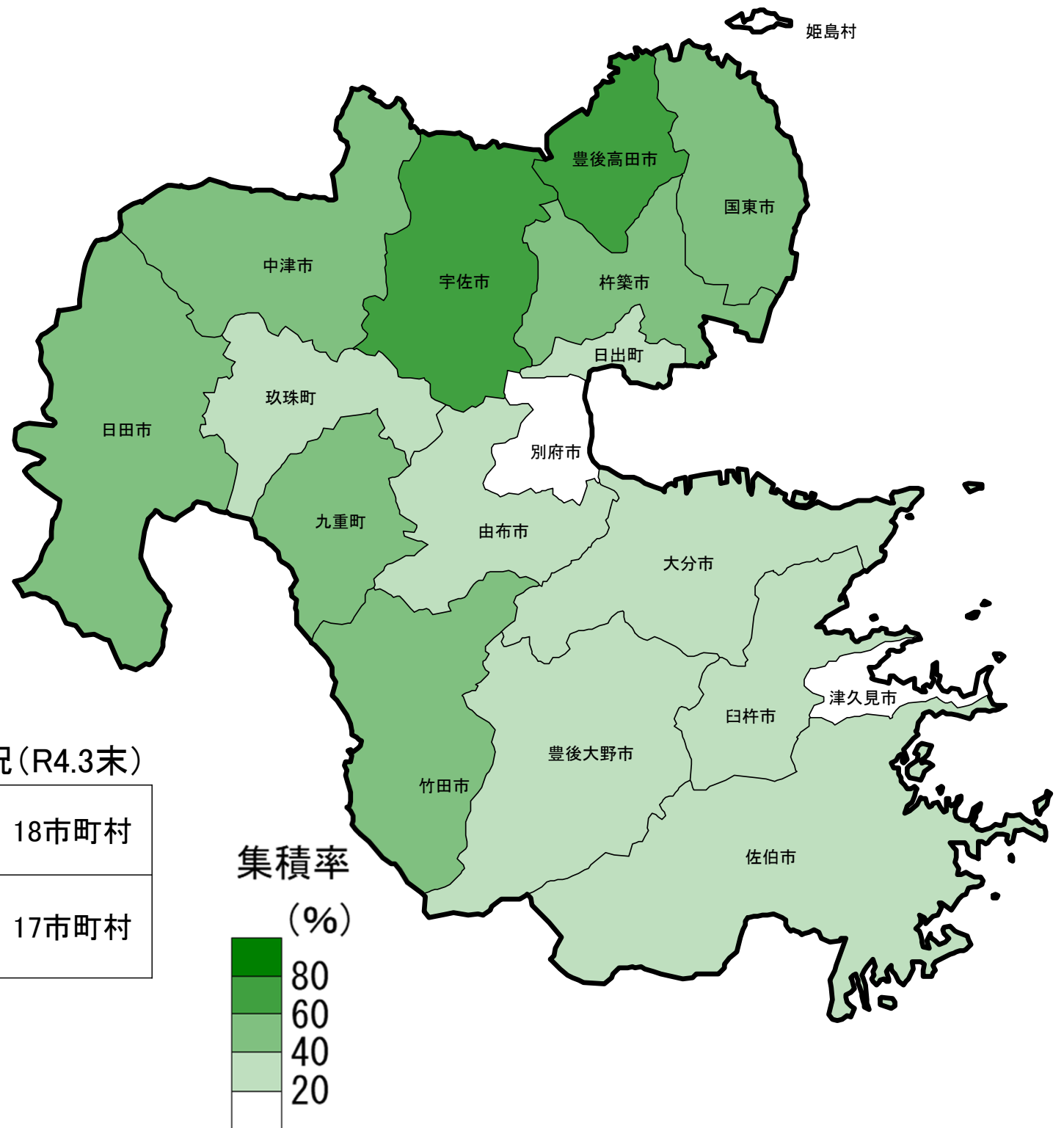
姫島村

集積率(県全体)

H26.3末	33.0%
R3.3末	43.4%
R4.3末	43.9%

農地中間管理事業の実施状況(R4.3末)

全市町村数	18市町村
農地中間管理事業実施市町村数	17市町村



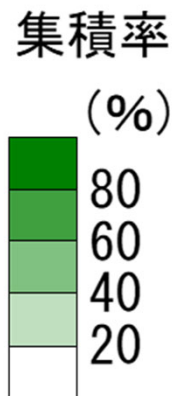
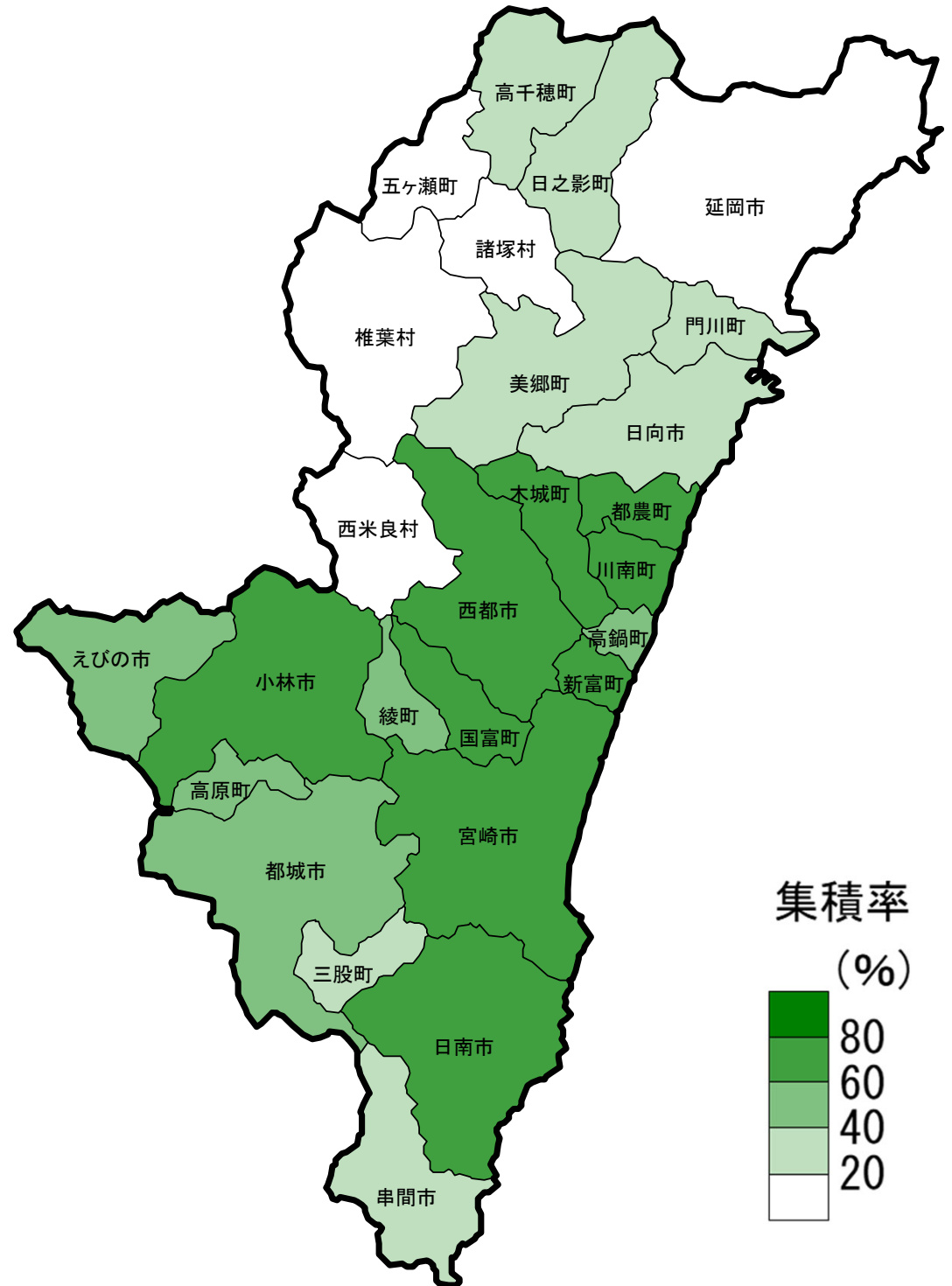
宮崎県

集積率(県全体)

H26.3末	R3.3末	R4.3末
45.0%	53.6%	55.4%

農地中間管理事業の実施状況(R4.3末)

全市町村数	26市町村
農地中間管理事業実施市町村数	26市町村



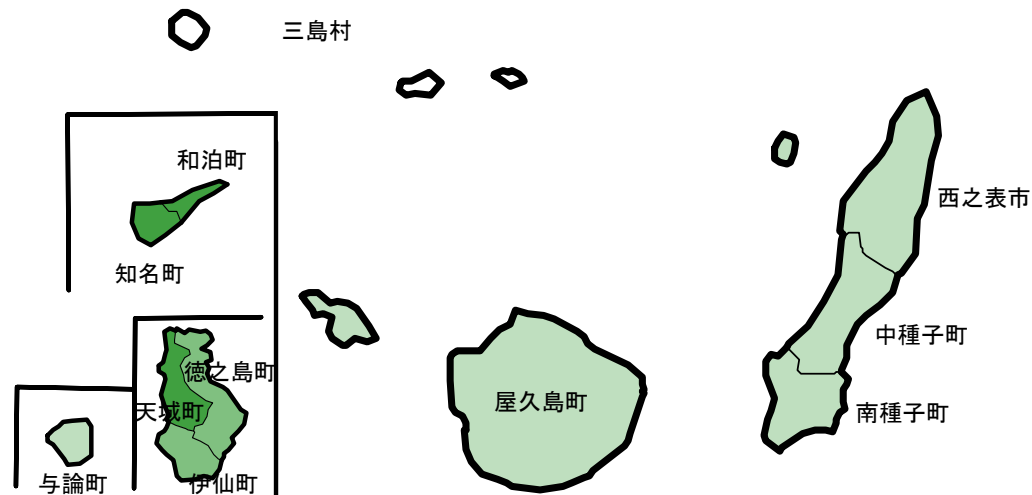
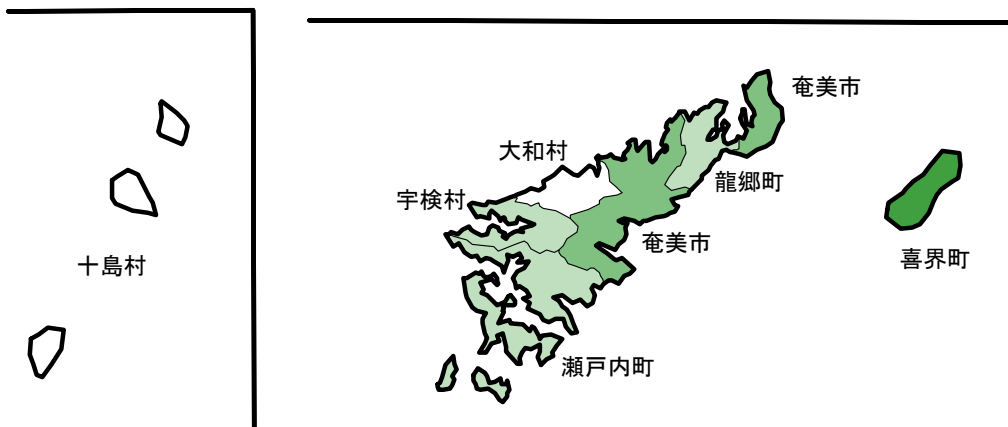
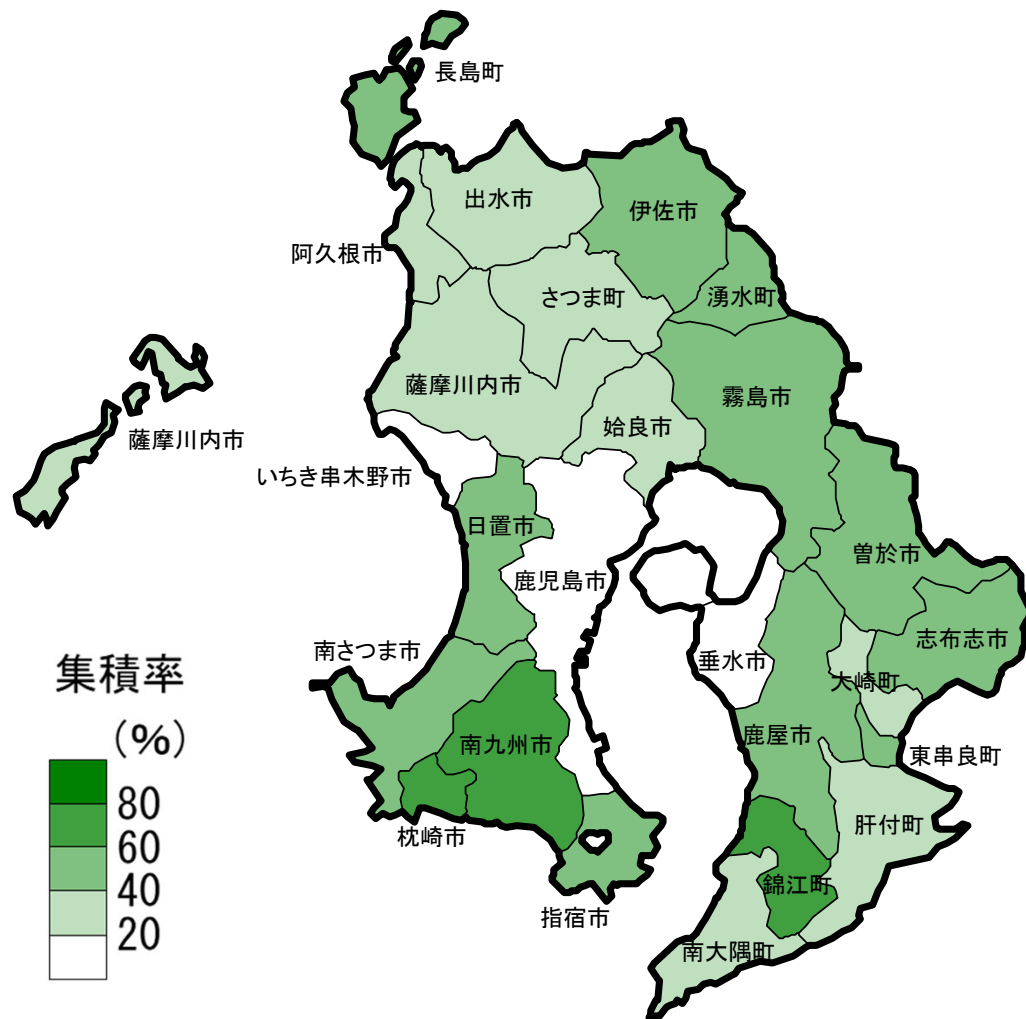
鹿児島県

集積率(県全体)

H26.3末	R3.3末	R4.3末
38.6%	43.6%	45.7%

農地中間管理事業の実施状況(R4.3末)

全市町村数	43市町村
農地中間管理事業実施市町村数	41市町村



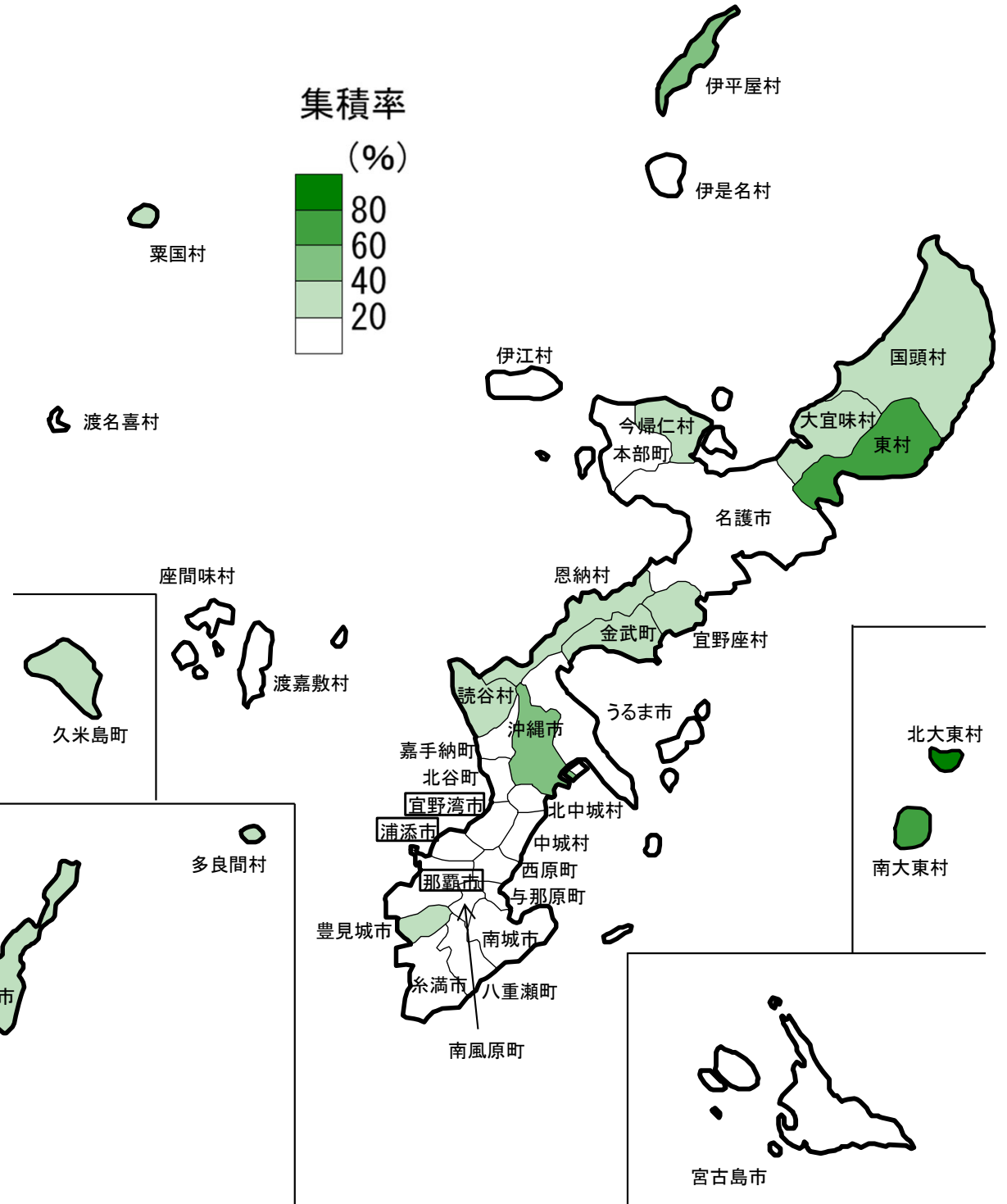
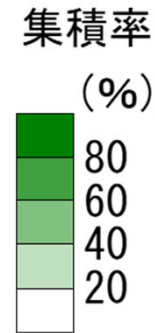
沖縄県

集積率(県全体)

H26.3末	R3.3末	R4.3末
29.4%	24.7%	25.1%

農地中間管理事業の実施状況(R4.3末)

全市町村数	41市町村
農地中間管理事業実施市町村数	31市町村



※四角囲みの市町村は市街化区域外に農地がなく、農地中間管理事業が実施できない市町村(3)