

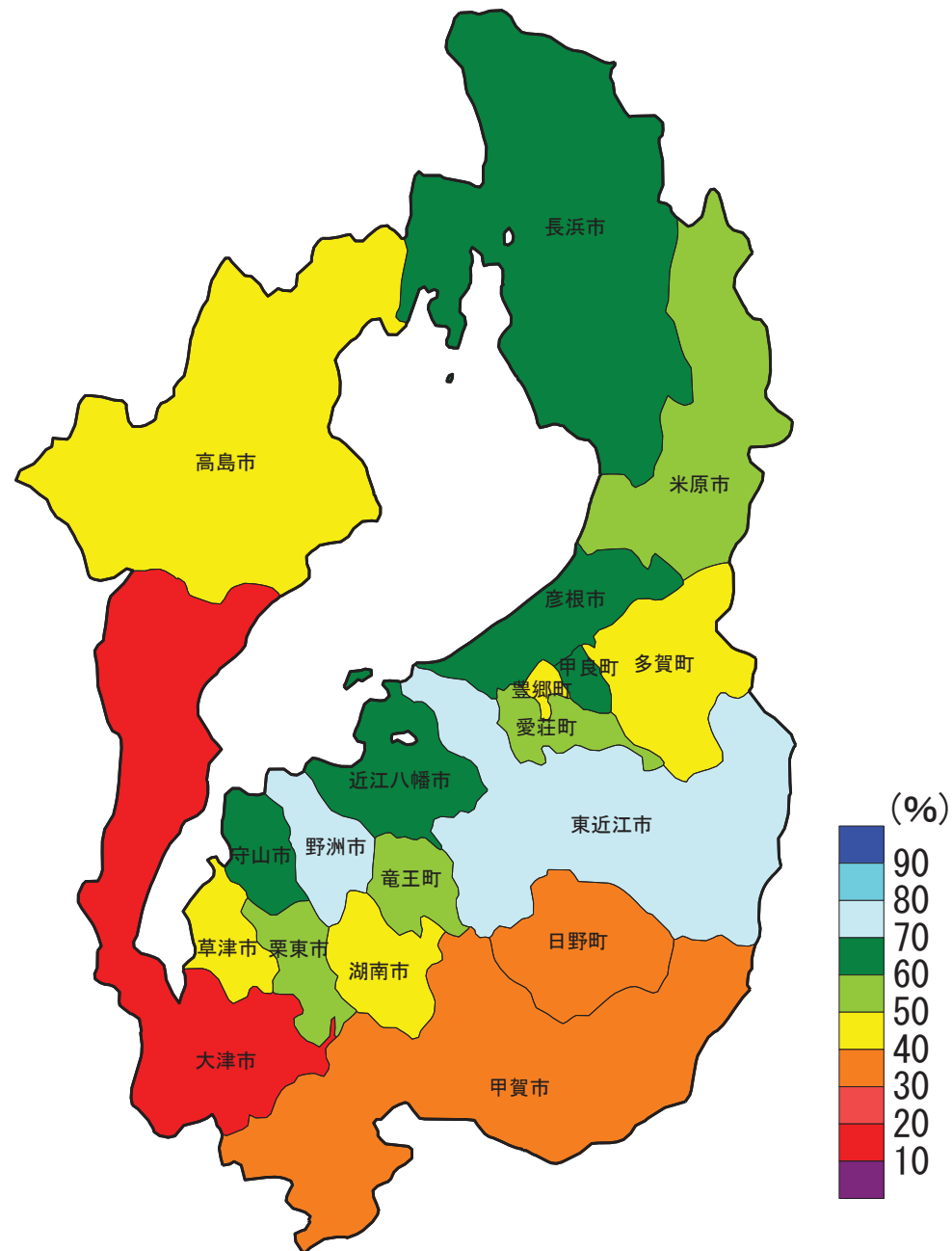
滋賀県

集積率(県全体)

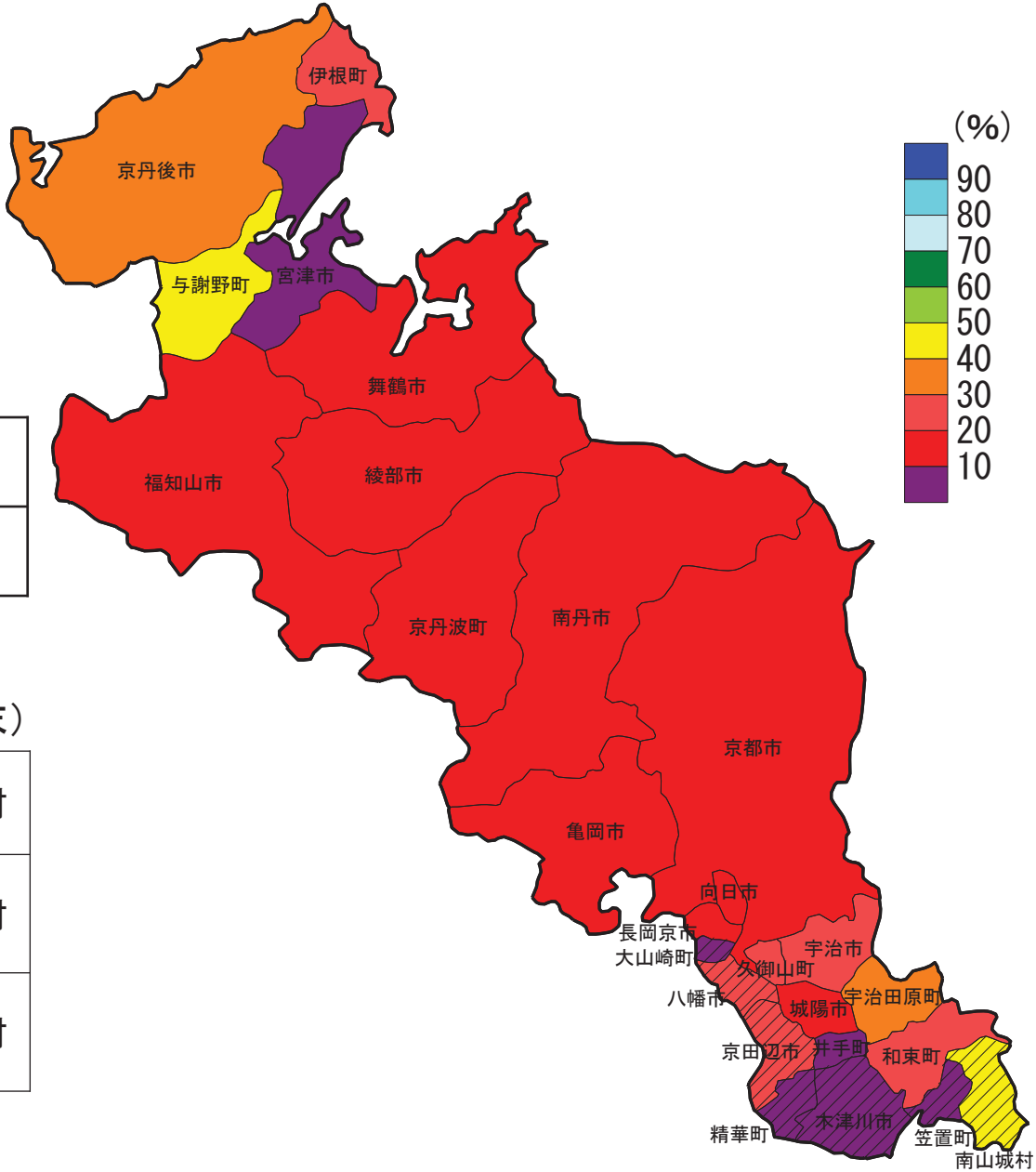
H26.3末	H27.3末	H28.3末	H29.3末
45.9%	47.2%	52.3%	56.0%

農地中間管理事業の実施状況(H29.3末)

全市町村数	19市町村
農業振興地域の設定のある市町村数	19市町村
農地中間管理事業実施市町村数	19市町村



京都府



集積率(県全体)

H26.3末	H27.3末	H28.3末	H29.3末
16.1%	16.7%	17.8%	19.6%

農地中間管理事業の実施状況(H29.3末)

全市町村数	26市町村
農業振興地域の設定のある市町村数	26市町村
農地中間管理事業実施市町村数	19市町村

※1:斜線は農業振興地域の設定がある市町村のうち、平成29年3月末までに農地中間管理事業の実績がない市町村

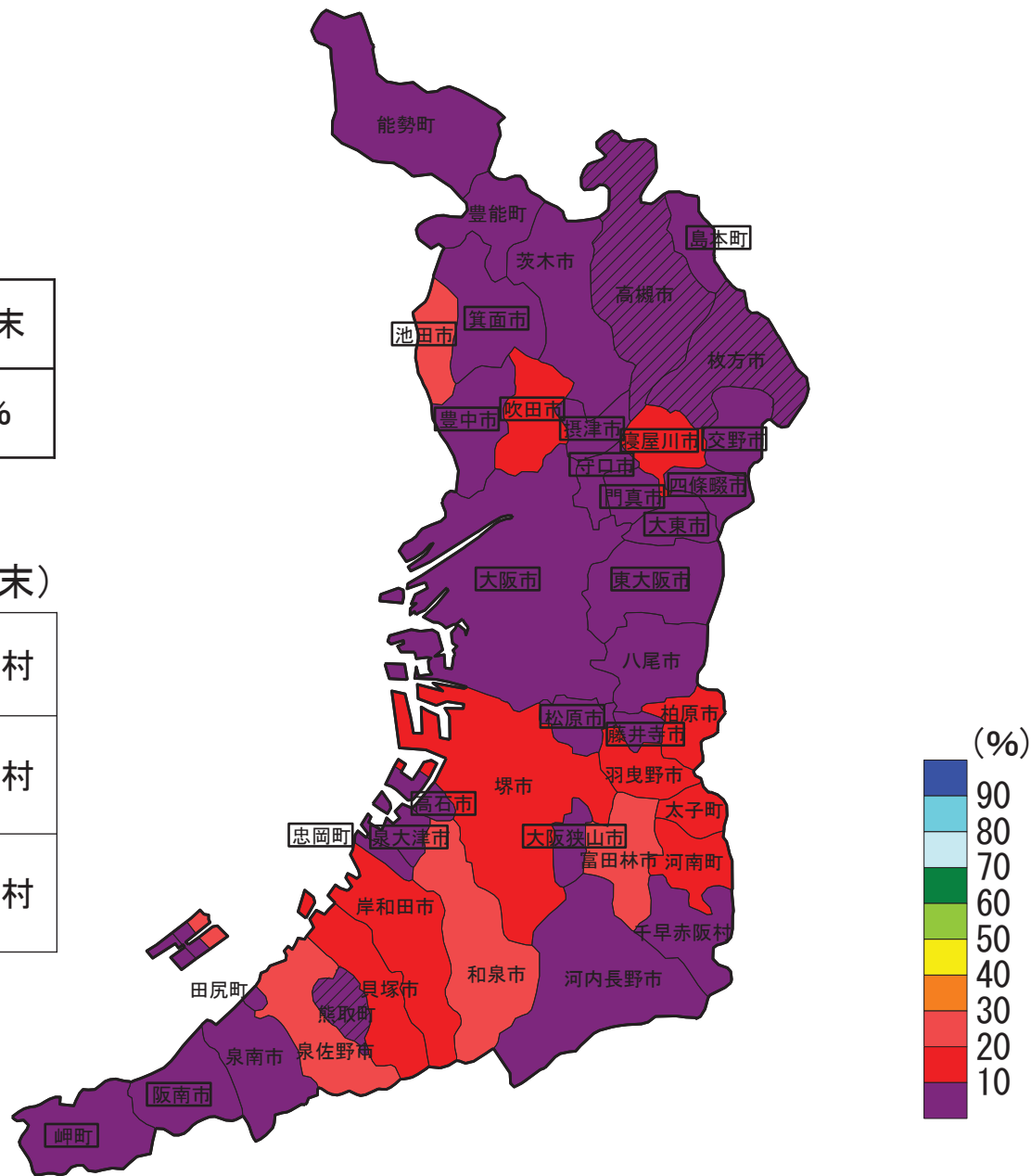
大阪府

集積率(県全体)

H26.3末	H27.3末	H28.3末	H29.3末
8.8%	8.8%	9.1%	10.5%

農地中間管理事業の実施状況(H29.3末)

全市町村数	43市町村
農業振興地域の設定のある市町村数	21市町村
農地中間管理事業実施市町村数	18市町村



※1:斜線は農業振興地域の設定がある市町村のうち、平成29年3月末までに農地中間管理事業の実績がない市町村

※2:四角囲みの市町村は農業振興地域の設定がない市町村

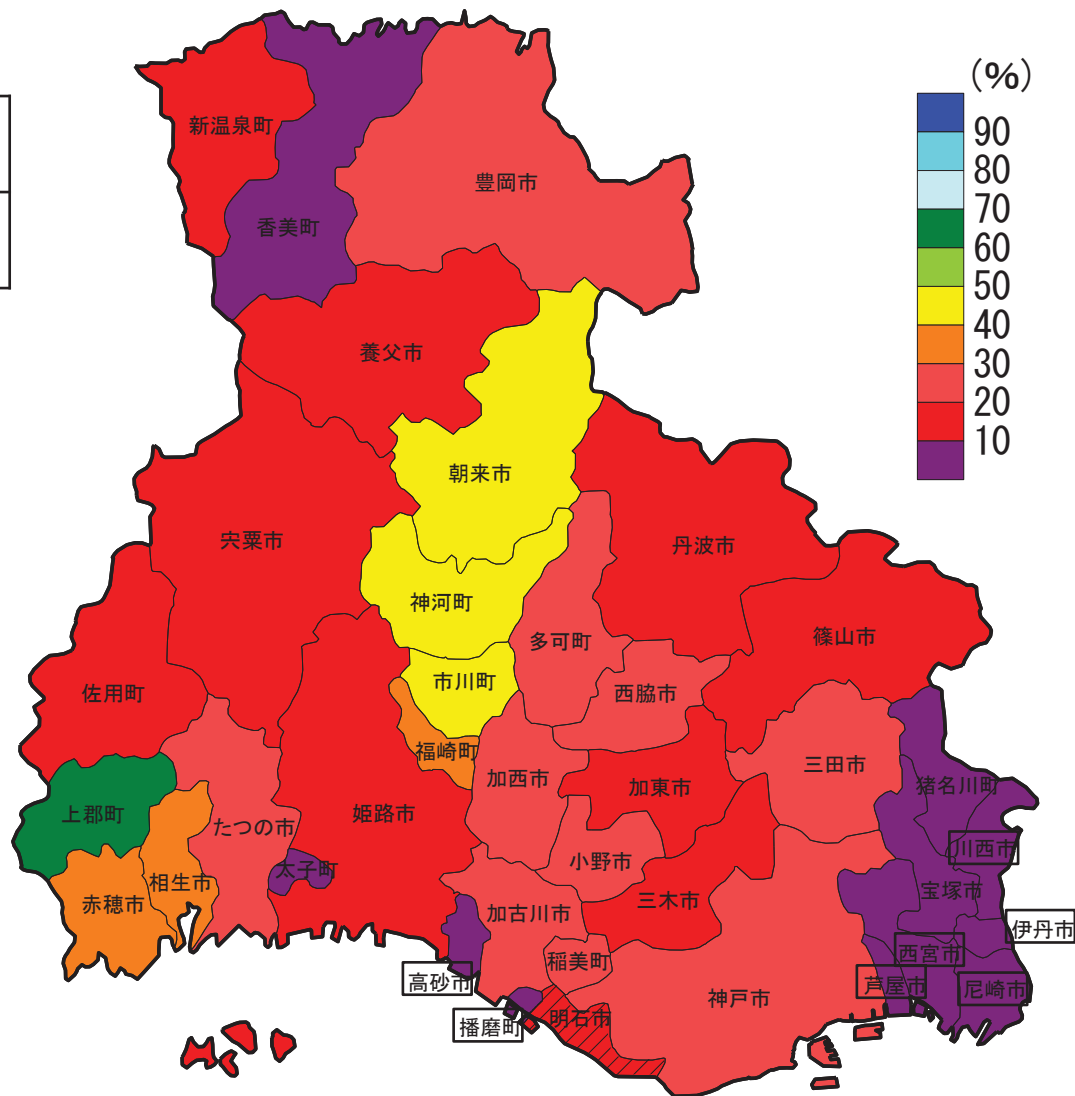
兵庫県

集積率(県全体)

H26.3末	H27.3末	H28.3末	H29.3末
18.9%	19.5%	22.0%	22.4%

農地中間管理事業の実施状況(H29.3末)

全市町村数	41市町村
農業振興地域の設定 のある市町村数	34市町村
農地中間管理事業 実施市町村数	33市町村



※1: 斜線は農業振興地域の設定がある市町村のうち、平成29年3月末までに農地中間管理事業の実績がない市町村

※2: 四角囲みの市町村は農業振興地域の設定がない市町村

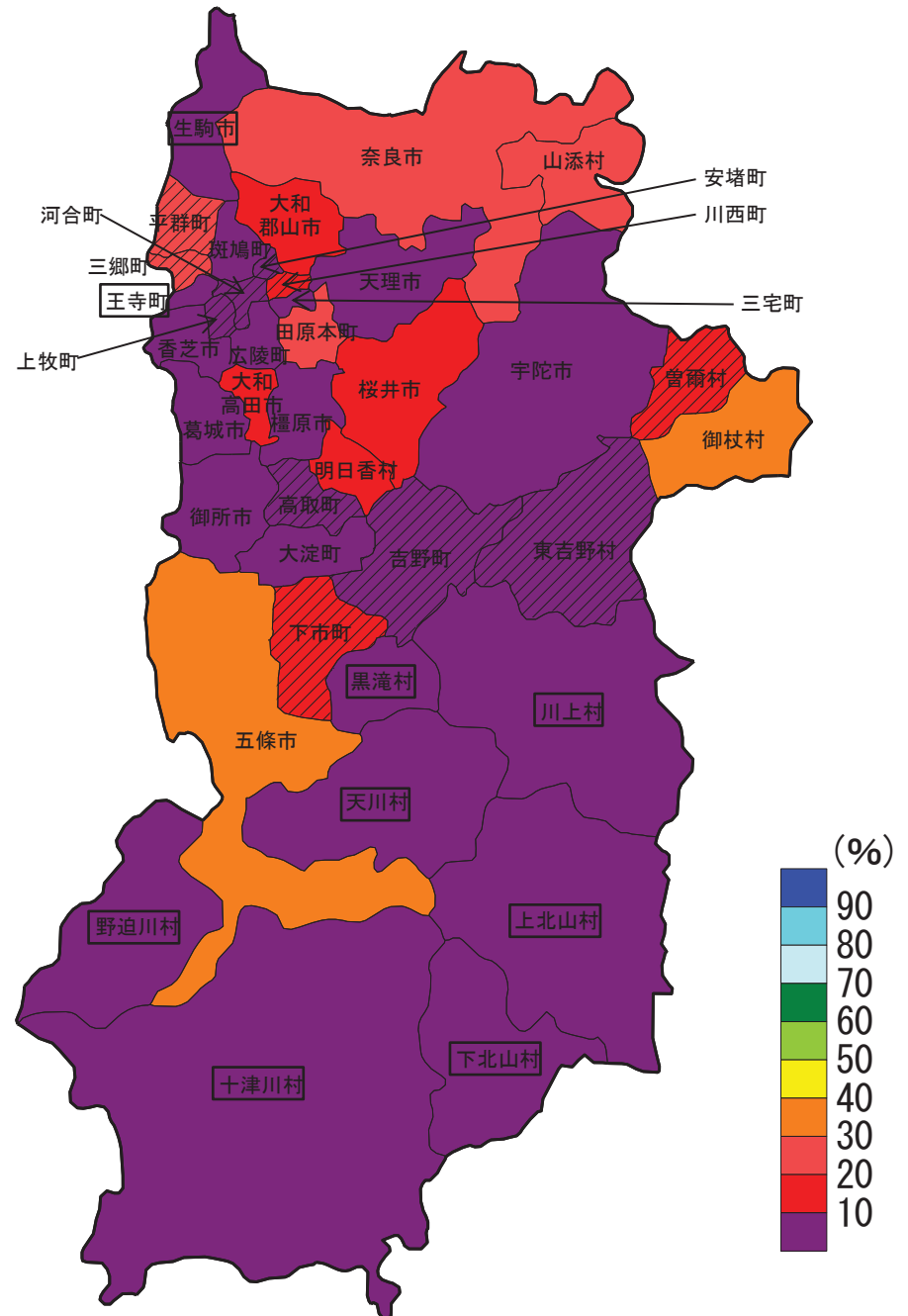
奈良県

集積率(県全体)

H26.3末	H27.3末	H28.3末	H29.3末
12.2%	13.0%	14.0%	15.5%

農地中間管理事業の実施状況(H29.3末)

全市町村数	39市町村
農業振興地域の設定のある市町村数	30市町村
農地中間管理事業実施市町村数	19市町村



※1:斜線は農業振興地域の設定がある市町村のうち、平成29年3月末までに農地中間管理事業の実績がない市町村

※2:四角囲みの市町村は農業振興地域の設定がない市町村

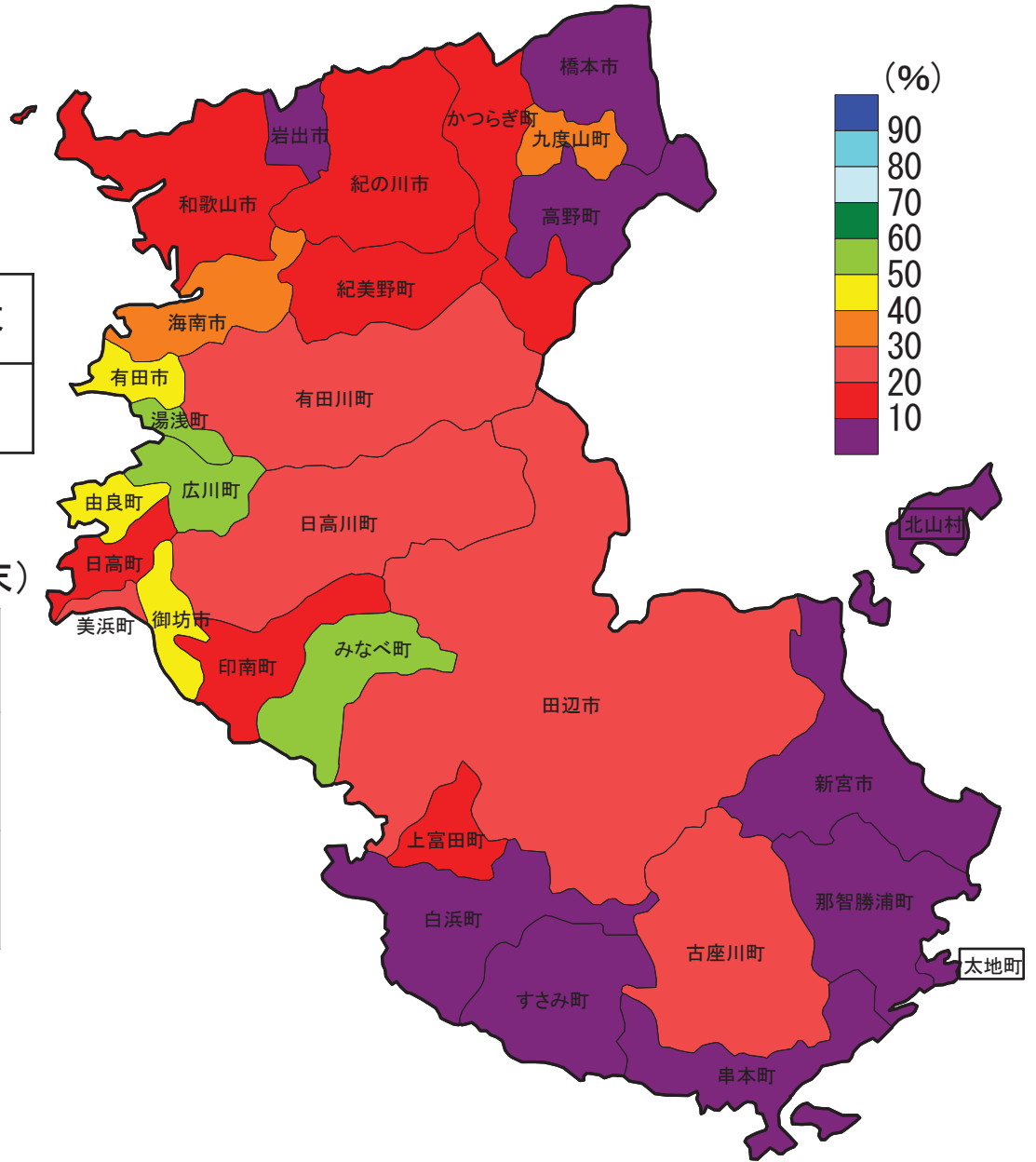
和歌山県

集積率(県全体)

H26.3末	H27.3末	H28.3末	H29.3末
22.6%	23.6%	24.3%	25.1%

農地中間管理事業の実施状況(H29.3末)

全市町村数	30市町村
農業振興地域の設定のある市町村数	28市町村
農地中間管理事業実施市町村数	28市町村



※1: 斜線は農業振興地域の設定がある市町村のうち、平成29年3月末までに農地中間管理事業の実績がない市町村
 ※2: 四角囲みの市町村は農業振興地域の設定がない市町村