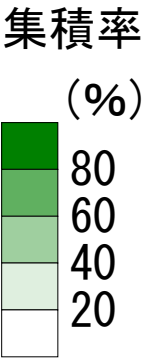
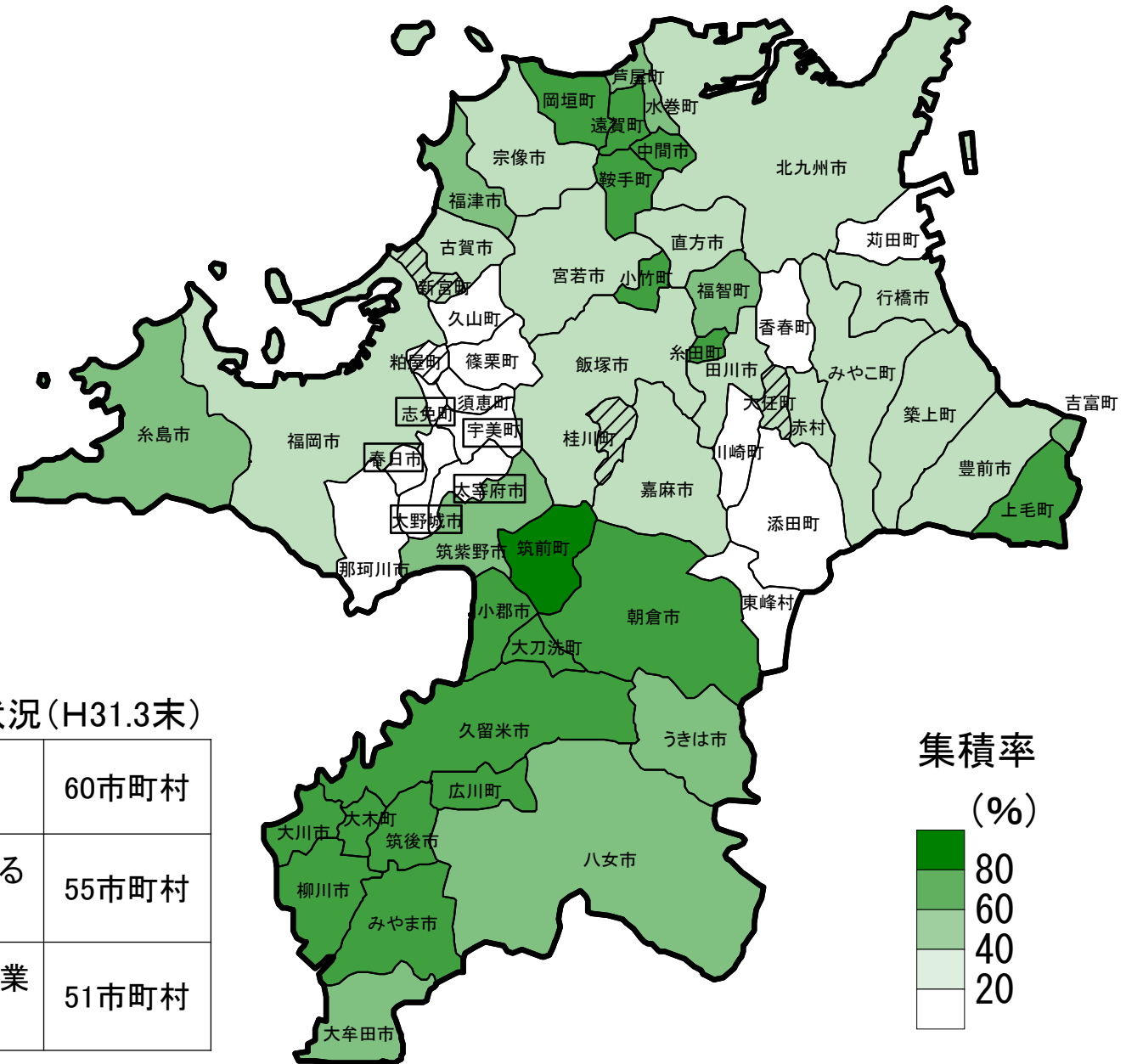


# 福岡県

## 集積率(県全体)

H26.3末	41.1%
H30.3末	51.7%
H31.3末	53.4%



## 農地中間管理事業の実施状況(H31.3末)

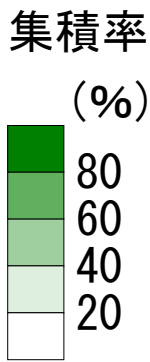
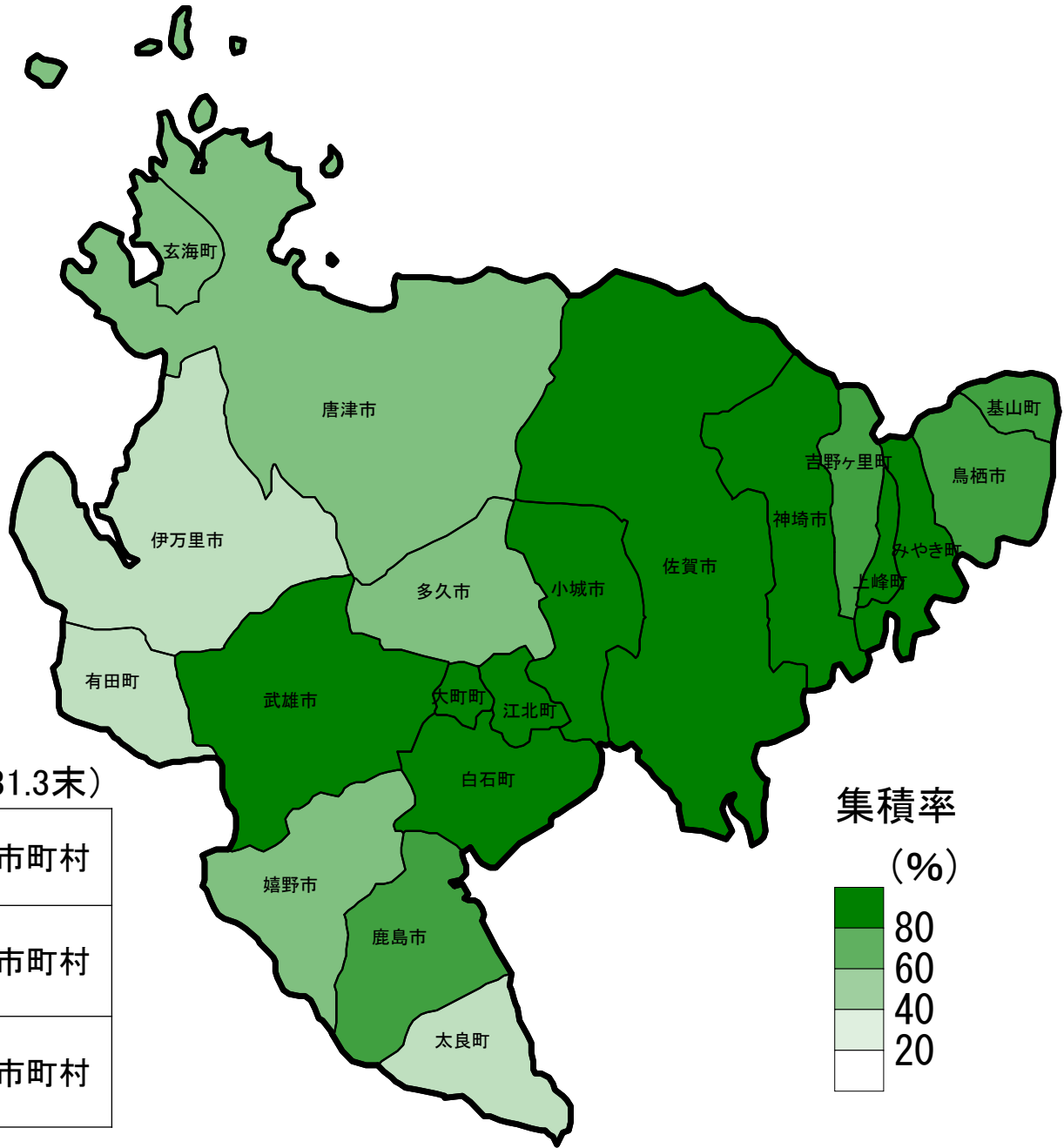
全市町村数	60市町村
農業振興地域の設定のある市町村数	55市町村
農地中間管理事業実施市町村数	51市町村

※1: 斜線は農業振興地域の設定がある市町村のうち、平成31年3月末までに農地中間管理事業の実績がない市町村  
 ※2: 四角囲みの市町村は農業振興地域の設定がない市町村

# 佐賀県

集積率(県全体)

H26.3末	67.8%
H30.3末	69.4%
H31.3末	71.3%



農地中間管理事業の実施状況(H31.3末)

全市町村数	20市町村
農業振興地域の設定のある市町村数	20市町村
農地中間管理事業実施市町村数	20市町村

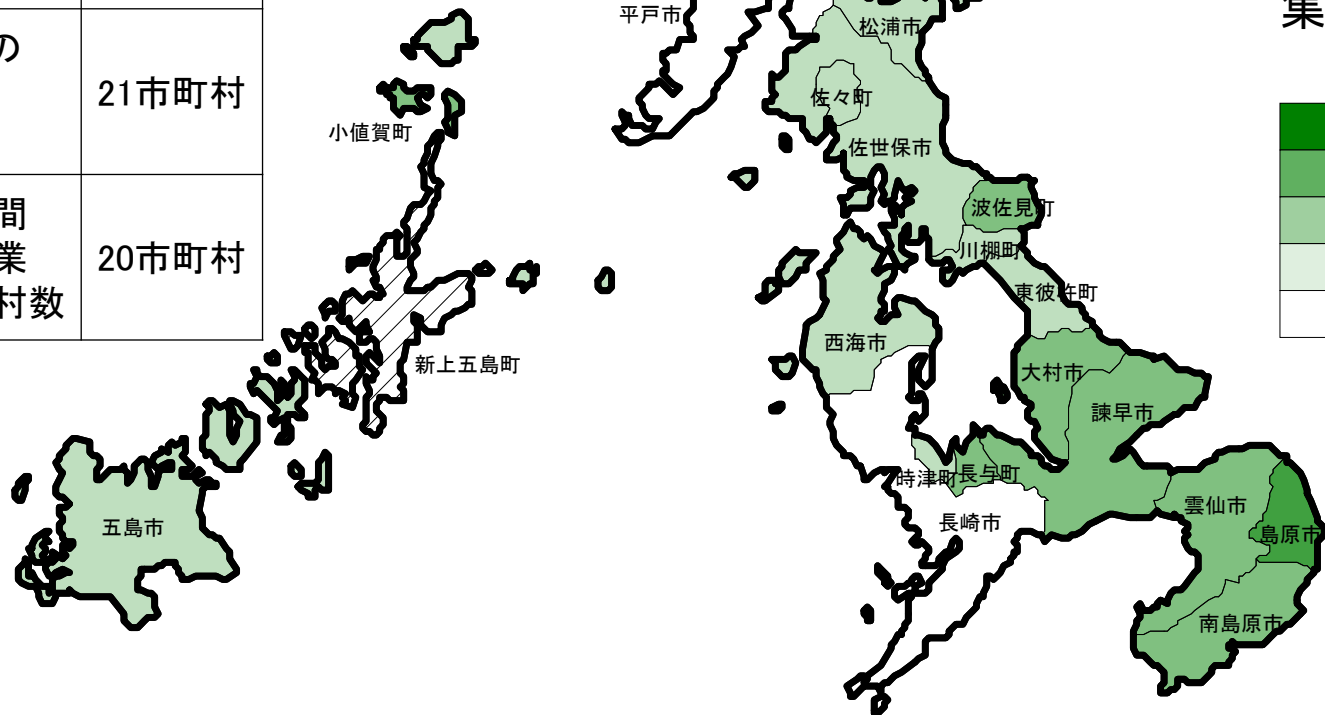
# 長崎県

## 集積率(県全体)

H26.3末	H30.3末	H31.3末
36.4%	41.2%	41.7%

## 農地中間管理事業の実施状況(H31.3末)

全市町村数	21市町村
農業振興地域の 設定のある 市町村数	21市町村
農地中間 管理事業 実施市町村数	20市町村



※1: 斜線は農業振興地域の設定がある市町村のうち、平成31年3月末までに農地中間管理事業の実績がない市町村

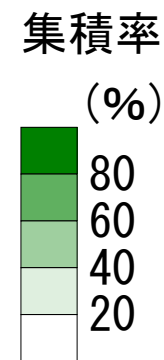
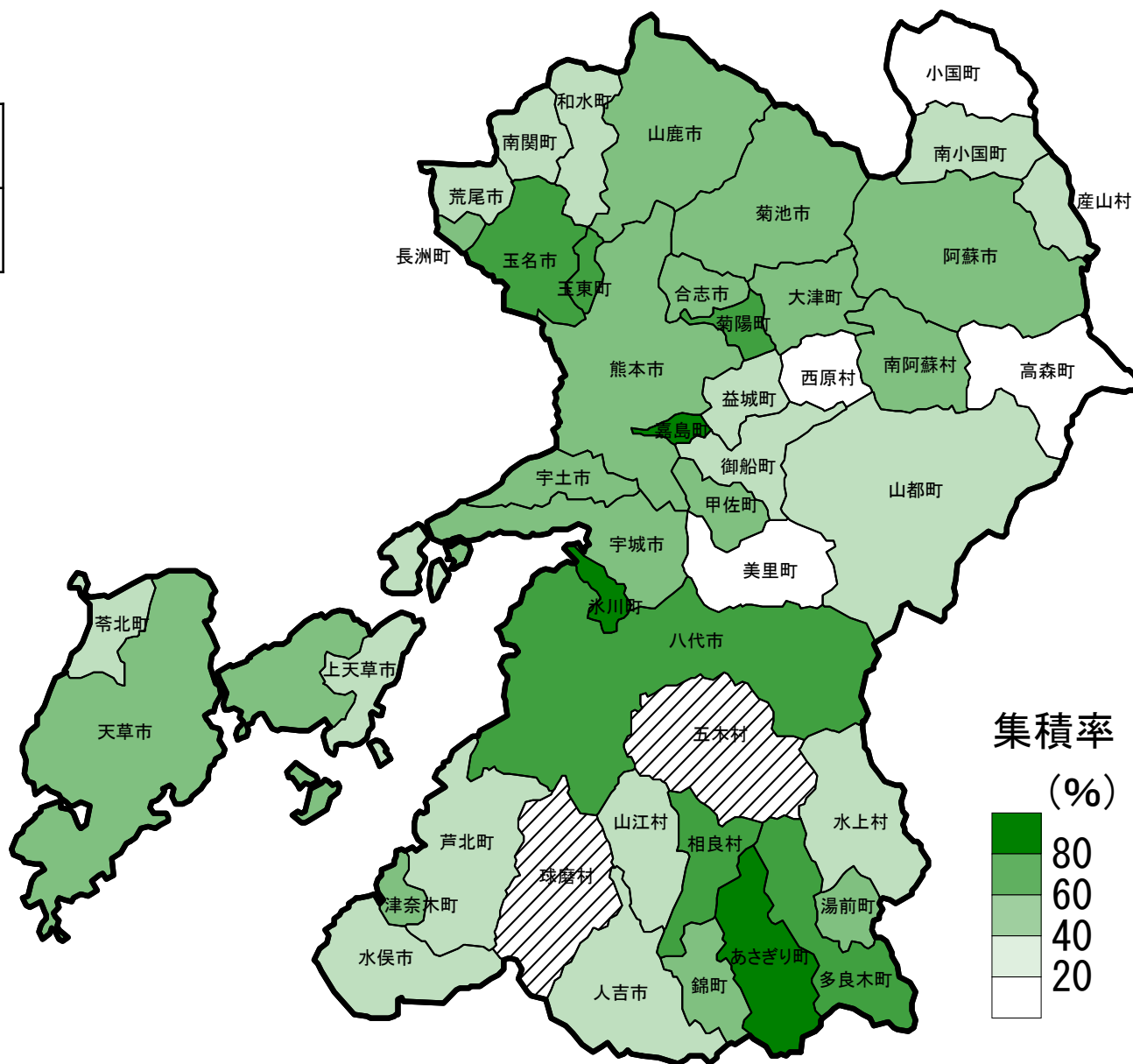
# 熊本県

## 集積率(県全体)

H26.3末	H30.3末	H31.3末
41.5%	47.0%	48.2%

## 農地中間管理事業の実施状況 (H31.3末)

全市町村数	45市町村
農業振興地域の 設定のある 市町村数	45市町村
農地中間 管理事業 実施 市町村数	43市町村

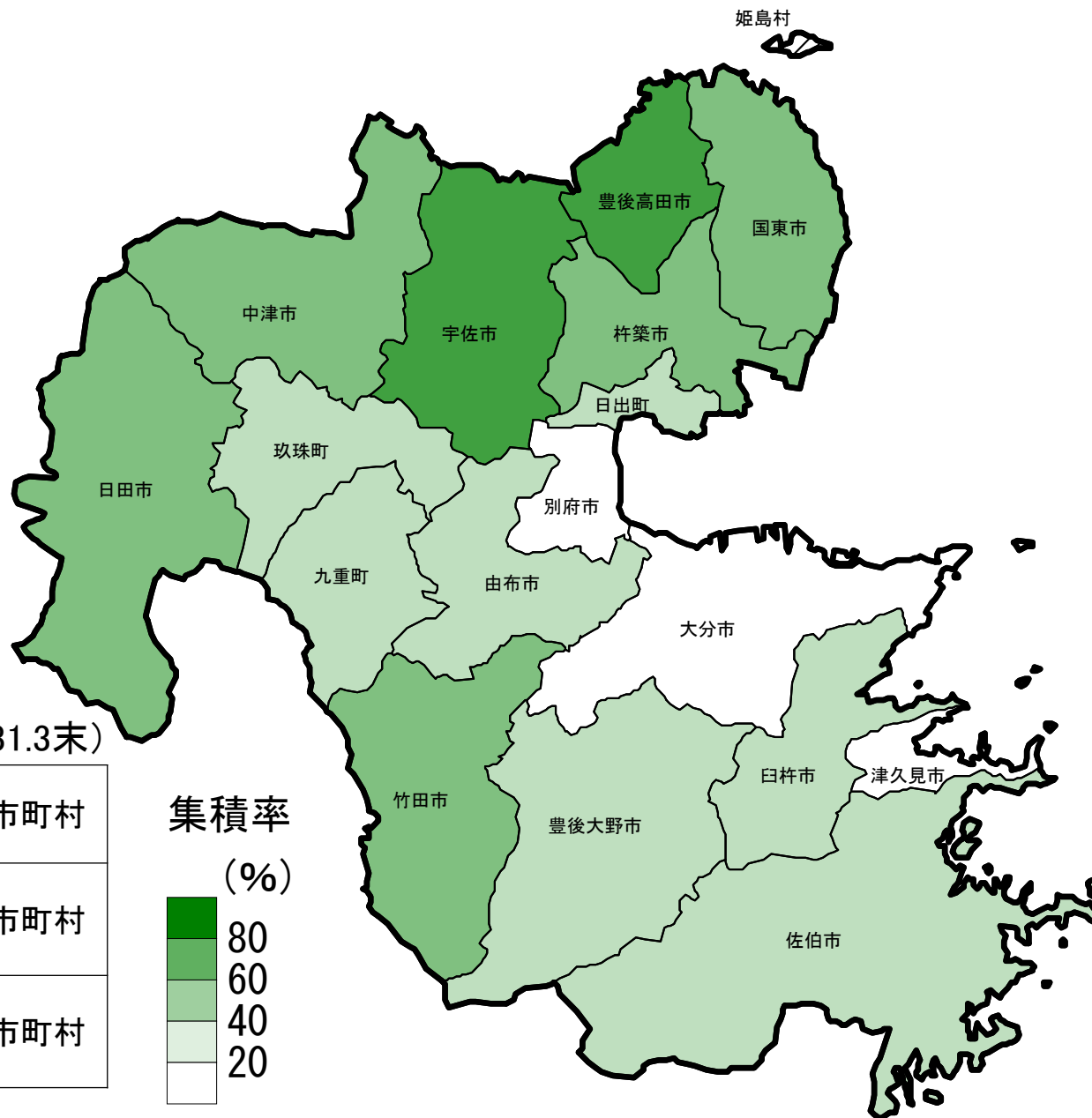


※1:斜線は農業振興地域の設定がある市町村のうち、平成31年3月末までに農地中間管理事業の実績がない市町村

# 大分県

## 集積率(県全体)

H26.3末	33.0%
H30.3末	40.1%
H31.3末	41.3%



## 農地中間管理事業の実施状況(H31.3末)

全市町村数	18市町村
農業振興地域の設定のある市町村数	18市町村
農地中間管理事業実施市町村数	17市町村

※1:斜線は農業振興地域の設定がある市町村のうち、平成31年3月末までに農地中間管理事業の実績がない市町村

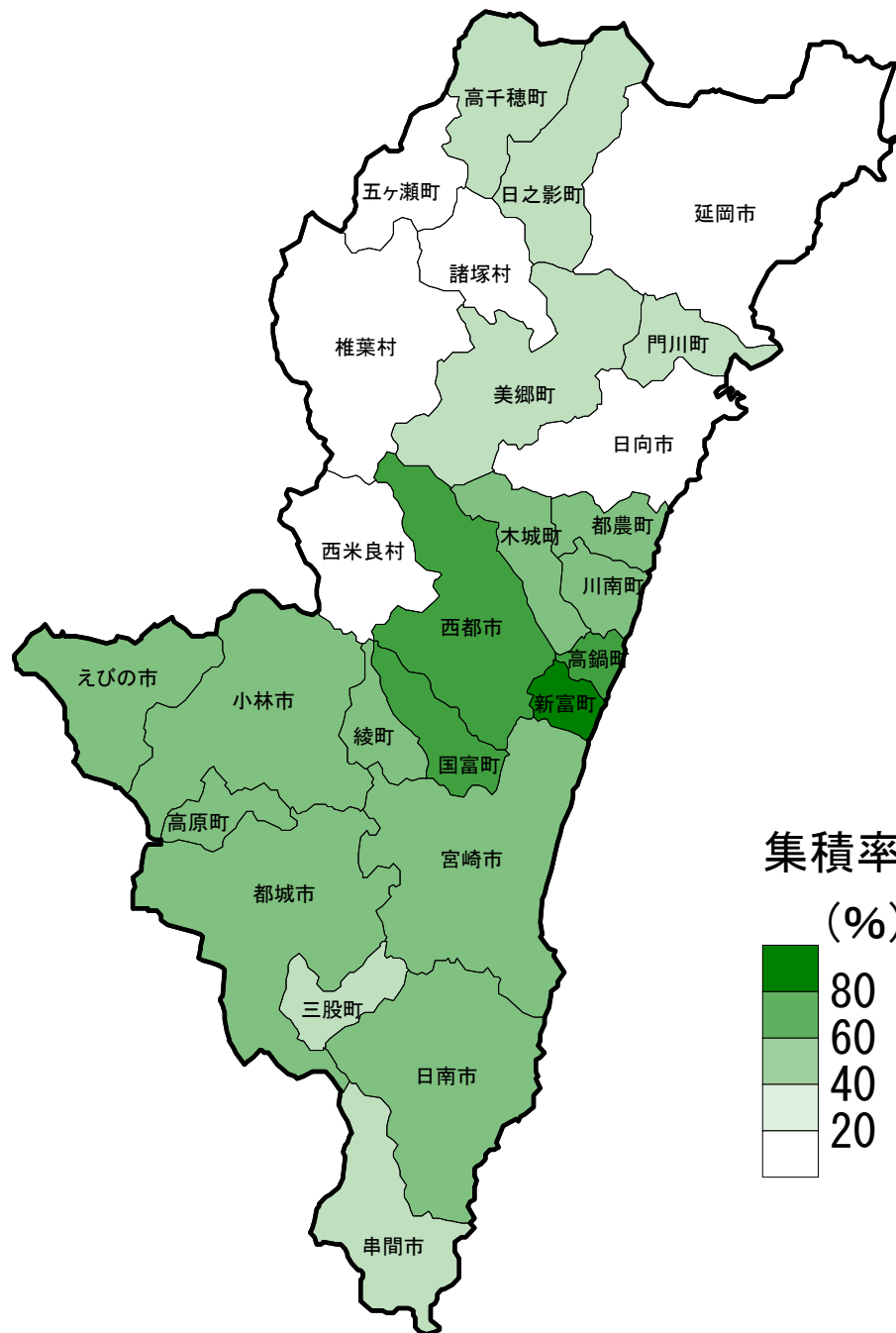
# 宮崎県

集積率(県全体)

H26.3末	H30.3末	H31.3末
45.0%	47.1%	48.7%

農地中間管理事業の実施状況(H31.3末)

全市町村数	26市町村
農業振興地域の設定のある市町村数	26市町村
農地中間管理事業実施市町村数	26市町村



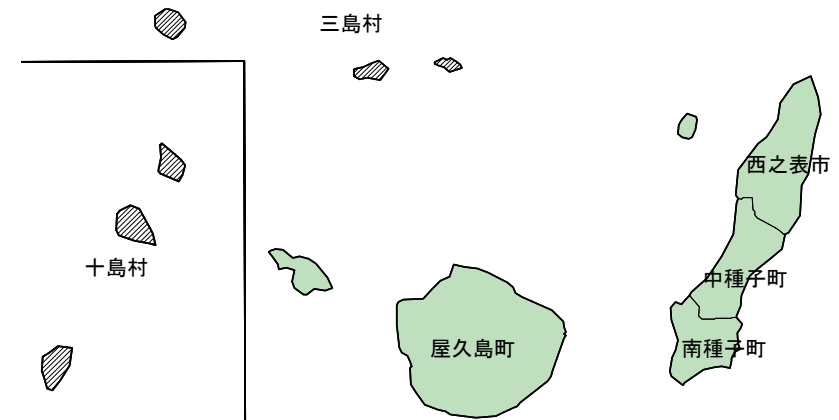
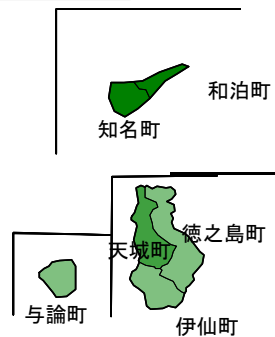
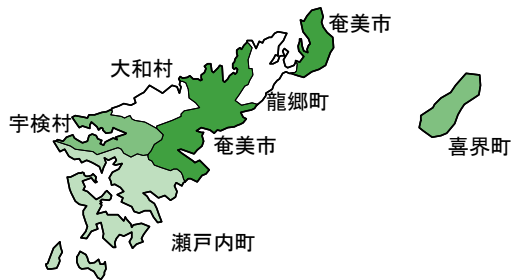
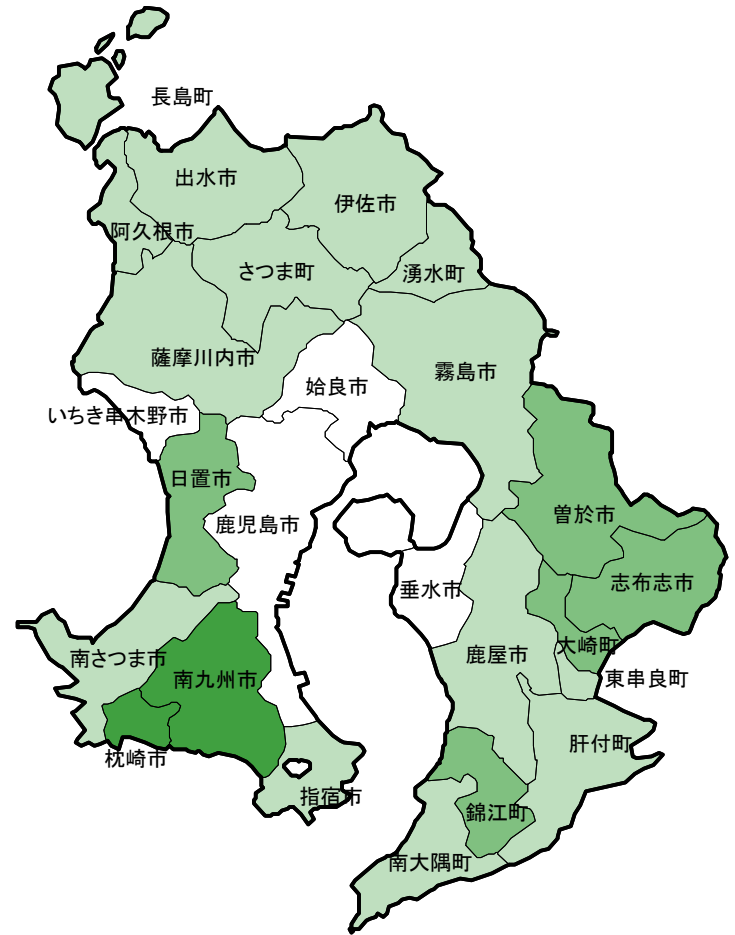
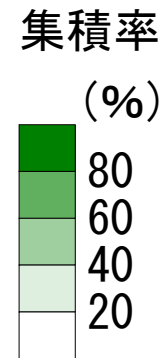
# 鹿児島県

## 集積率(県全体)

H26.3末	H30.3末	H31.3末
38.6%	41.6%	42.4%

## 農地中間管理事業の実施状況(H31.3末)

全市町村数	43市町村
農業振興地域の設定のある市町村数	43市町村
農地中間管理事業実施市町村数	41市町村



※1: 斜線は農業振興地域の設定がある市町村のうち、平成31年3月末までに農地中間管理事業の実績がない市町村

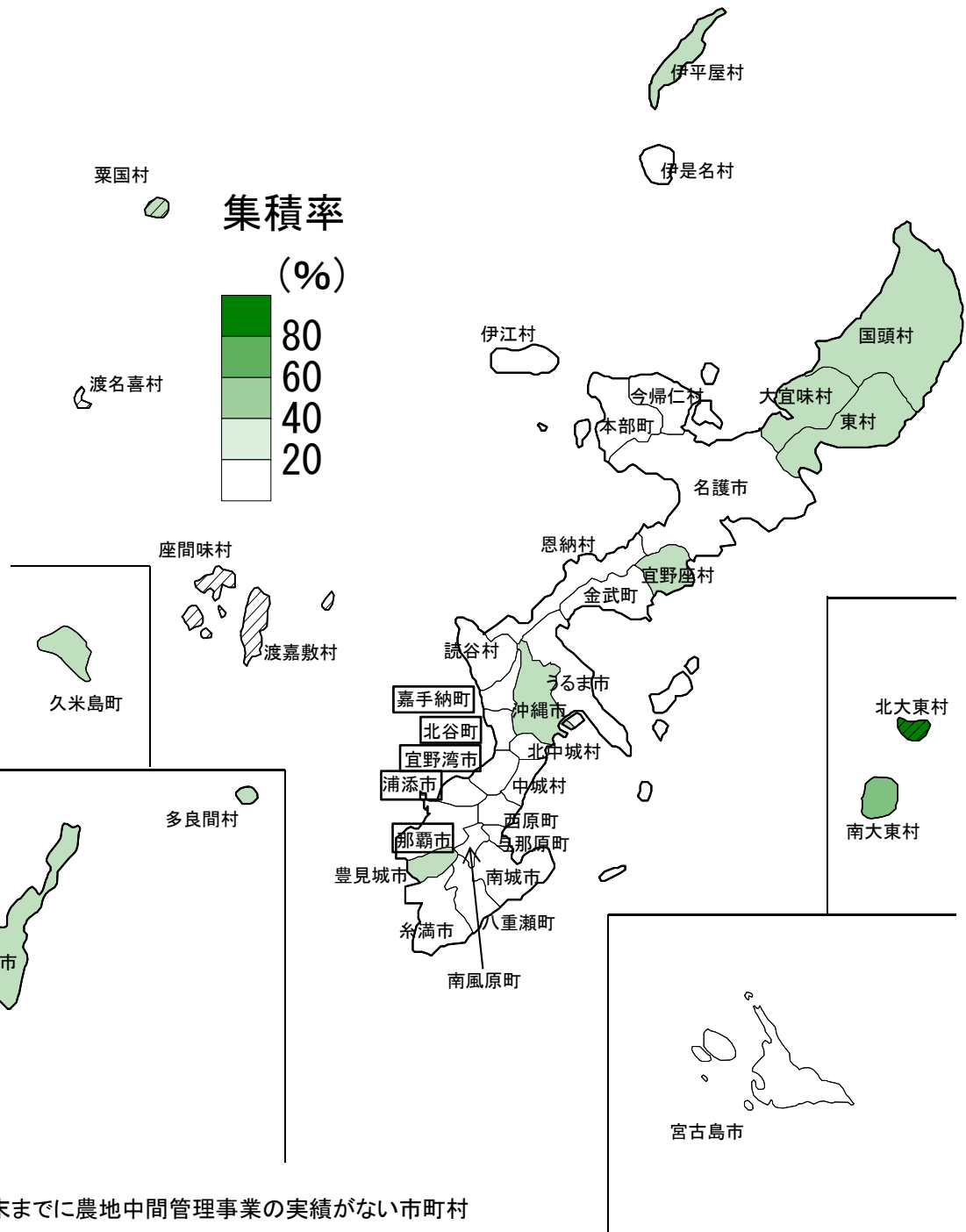
# 沖縄県

## 集積率(県全体)

H26.3末	H30.3末	H31.3末
29.4%	20.2%	19.9%

## 農地中間管理事業の実施状況(H31.3末)

全市町村数	41市町村
農業振興地域の設定のある市町村数	36市町村
農地中間管理事業実施市町村数	31市町村



※1: 斜線は農業振興地域の設定がある市町村のうち、平成31年3月末までに農地中間管理事業の実績がない市町村  
 ※2: 四角囲みの市町村は農業振興地域の設定がない市町村