

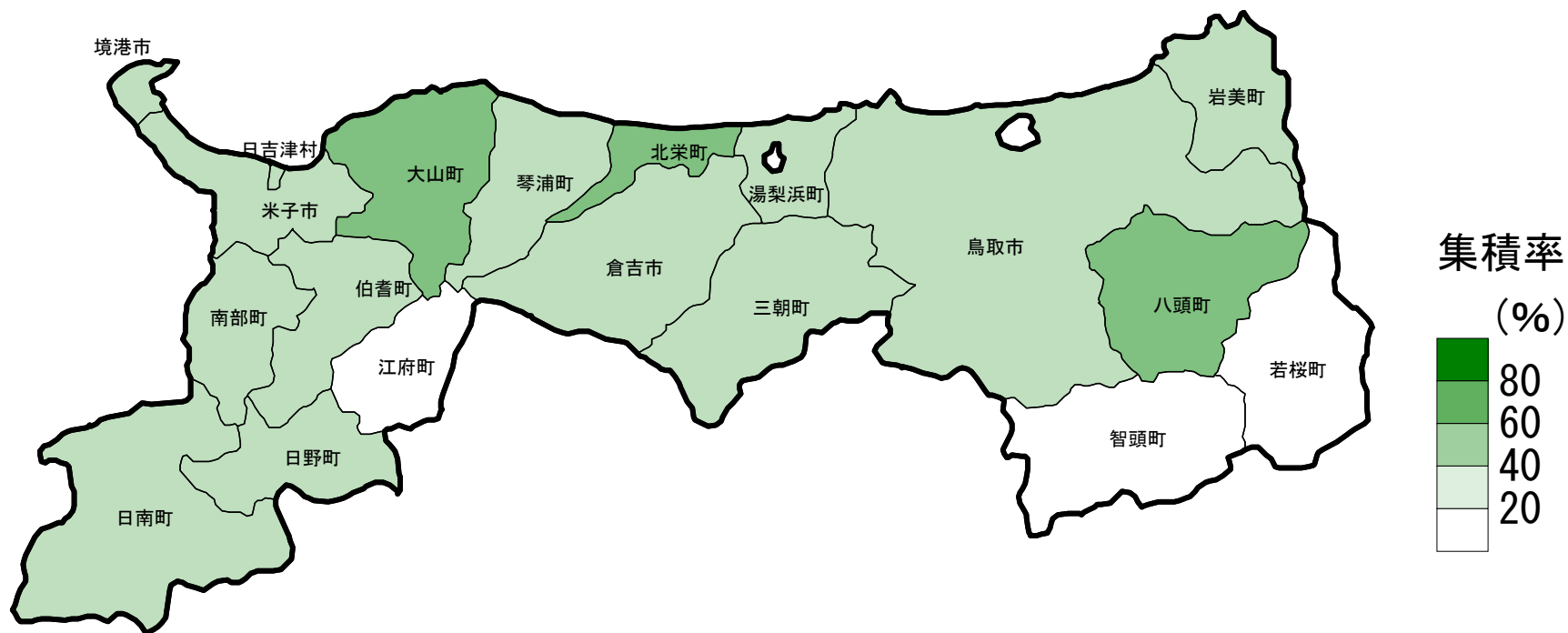
鳥取県

農地中間管理事業の実施状況(H31.3末)

集積率(県全体)

H26.3末	H30.3末	H31.3末
20.8%	29.3%	30.4%

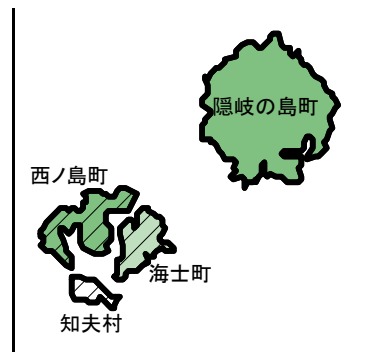
全市町村数	19市町村
農業振興地域の設定のある市町村数	19市町村
農地中間管理事業実施市町村数	19市町村



島根県

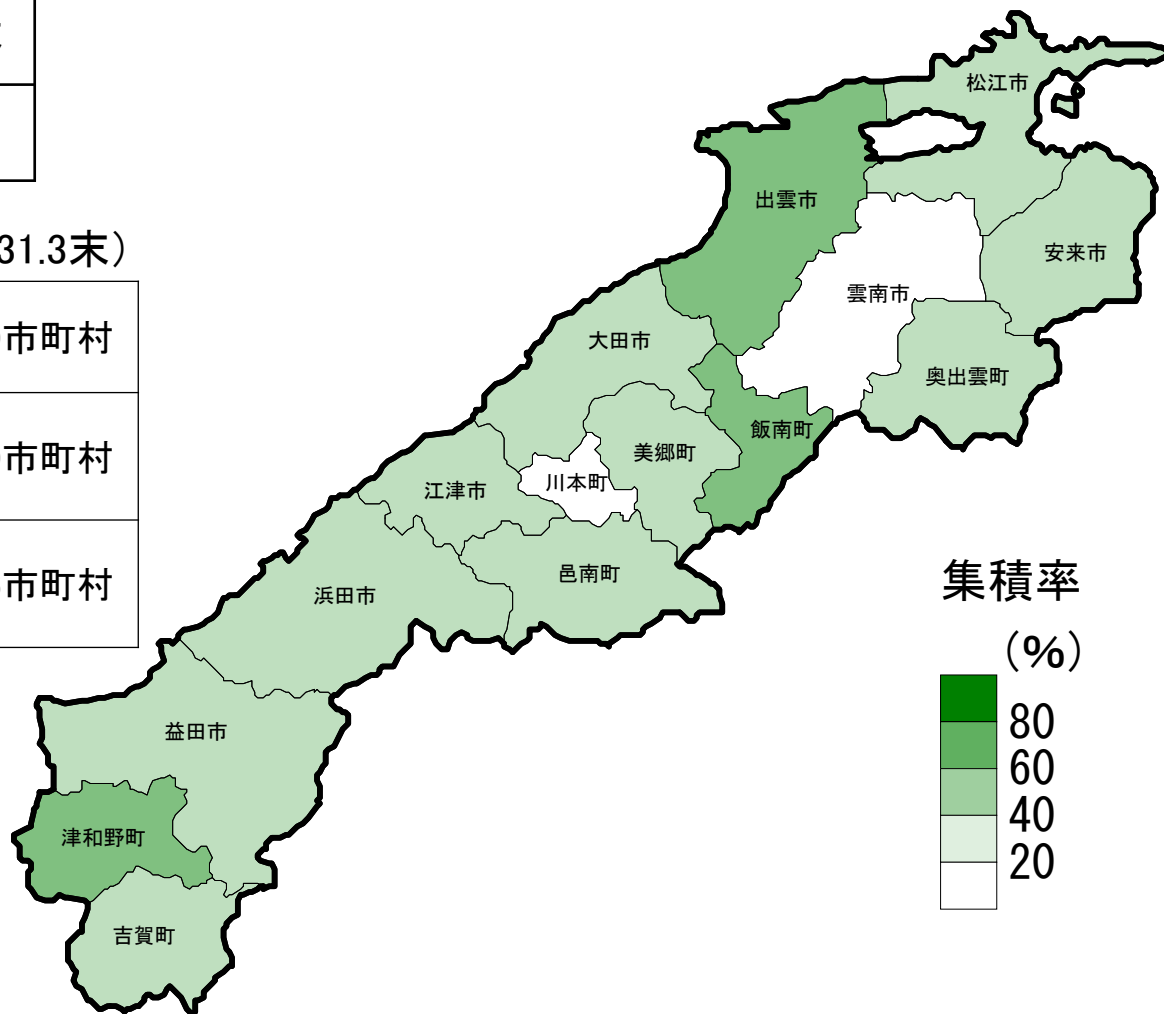
集積率(県全体)

H26.3末	H30.3末	H31.3末
26.0%	32.3%	33.3%



農地中間管理事業の実施状況(H31.3末)

全市町村数	19市町村
農業振興地域の設定のある市町村数	19市町村
農地中間管理事業実施市町村数	16市町村



※1:斜線は農業振興地域の設定がある市町村のうち、平成31年3月末までに農地中間管理事業の実績がない市町村

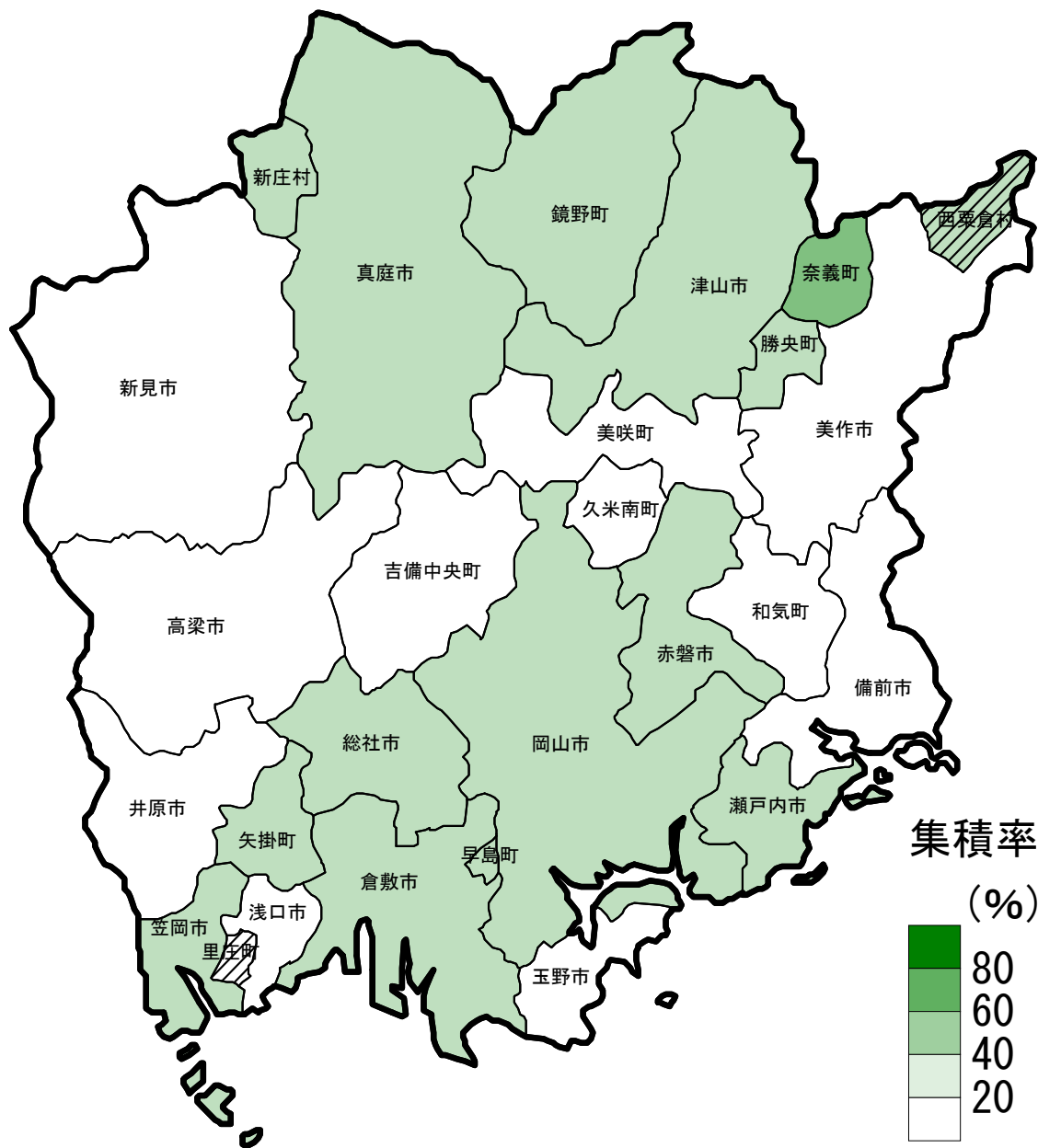
岡山県

集積率(県全体)

H26.3末	H30.3末	H31.3末
18.6%	23.9%	25.0%

農地中間管理事業の実施状況 (H31.3末)

全市町村数	27市町村
農業振興地域の 設定のある 市町村数	27市町村
農地中間管理 事業実施 市町村数	25市町村



※1:斜線は農業振興地域の設定がある市町村のうち、平成31年3月末までに農地中間管理事業の実績がない市町村

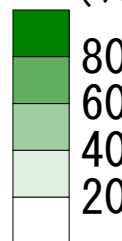
広島県

集積率(県全体)

H26.3末	H30.3末	H31.3末
18.6%	23.2%	23.9%

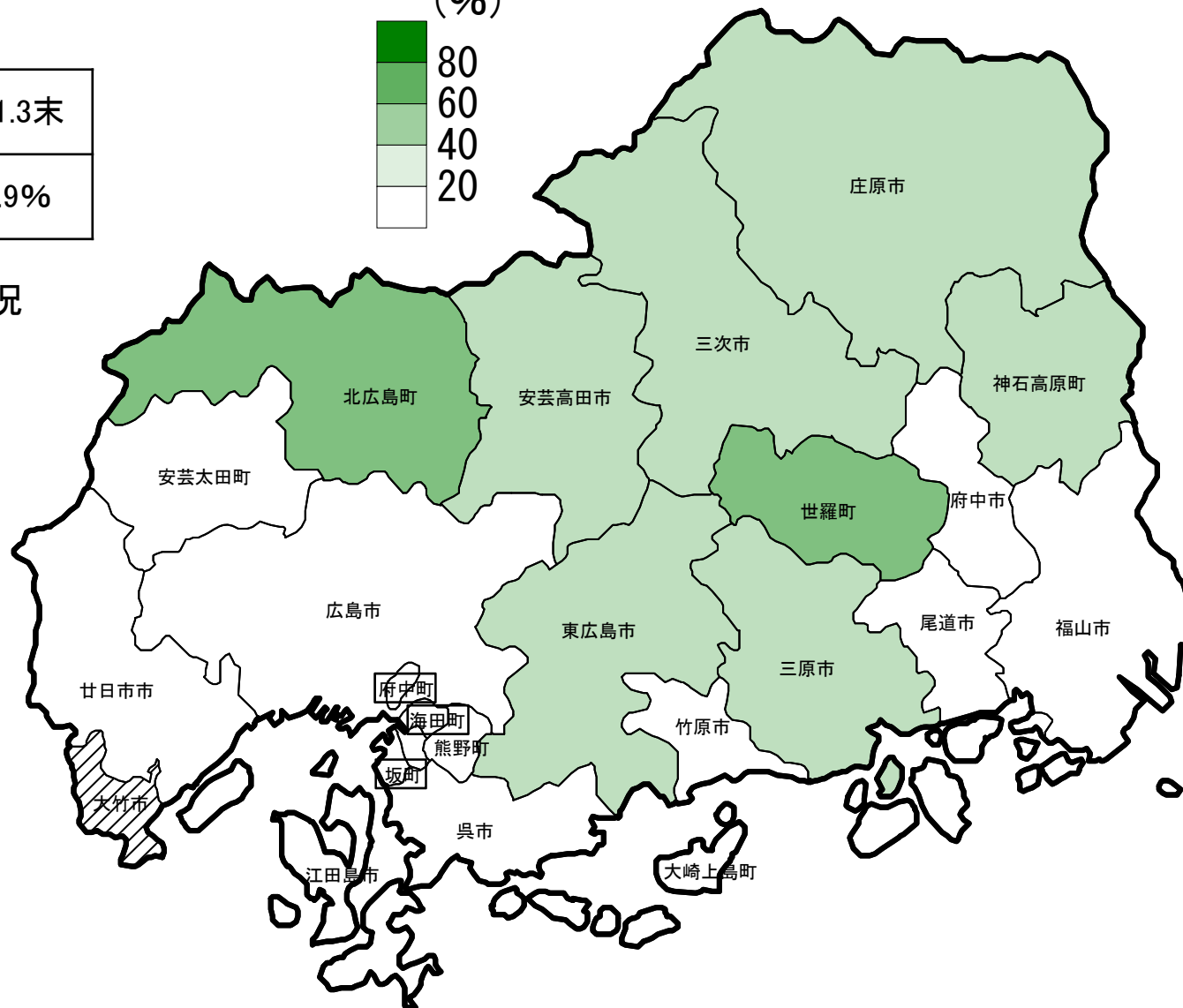
集積率

(%)



農地中間管理事業の実施状況
(H31.3末)

全市町村数	23市町村
農業振興地域の 設定のある 市町村数	20市町村
農地中間 管理事業 実施市町 村数	19市町村



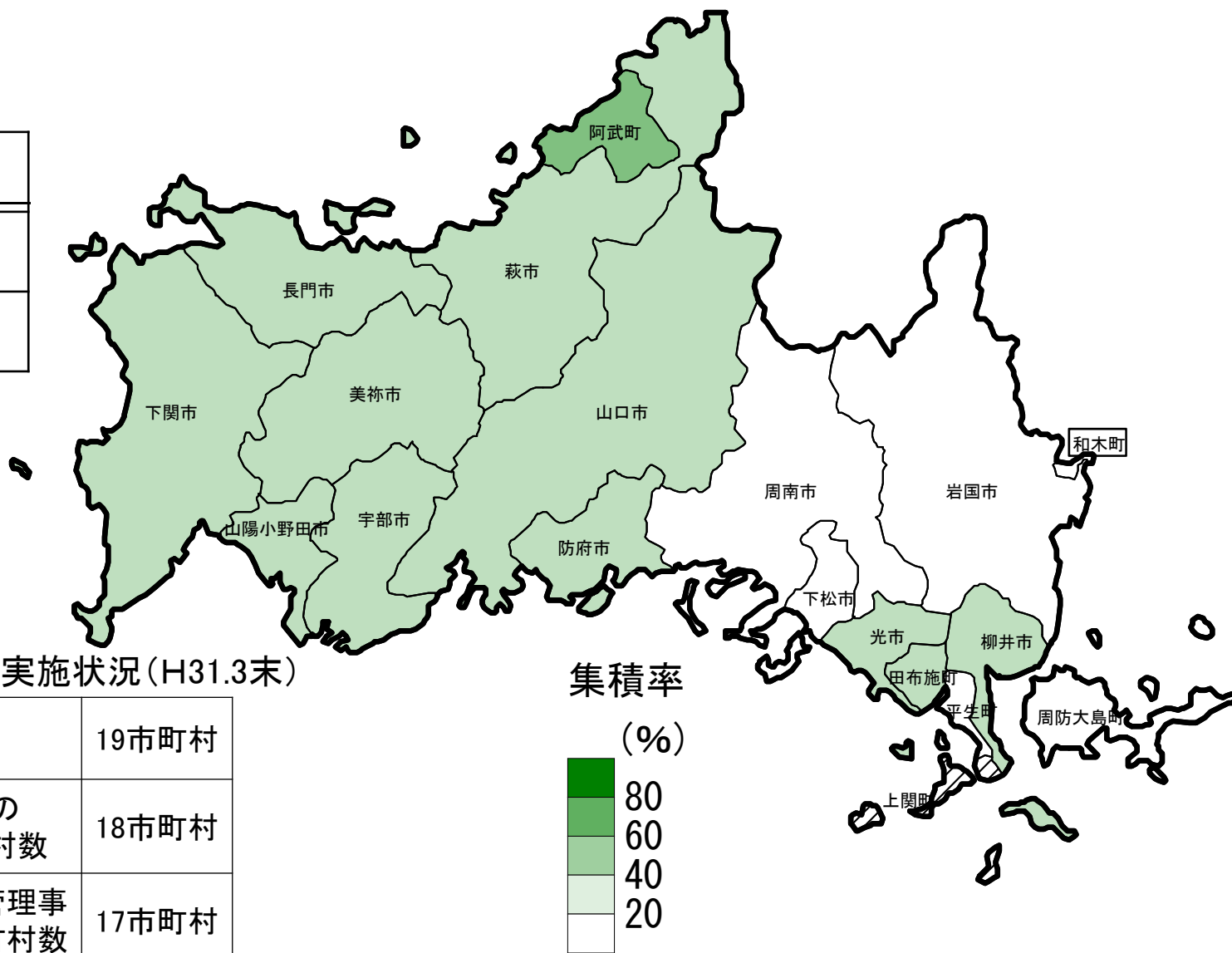
※1: 斜線は農業振興地域の設定がある市町村のうち、平成31年3月末までに農地中間管理事業の実績がない市町村

※2: 四角囲みの市町村は農業振興地域の設定がない市町村

山口県

集積率(県全体)

H26.3末	23.7%
H30.3末	28.3%
H31.3末	28.8%



農地中間管理事業の実施状況(H31.3末)

全市町村数	19市町村
農業振興地域の 設定のある市町村数	18市町村
農地中間管理事 業実施市町村数	17市町村

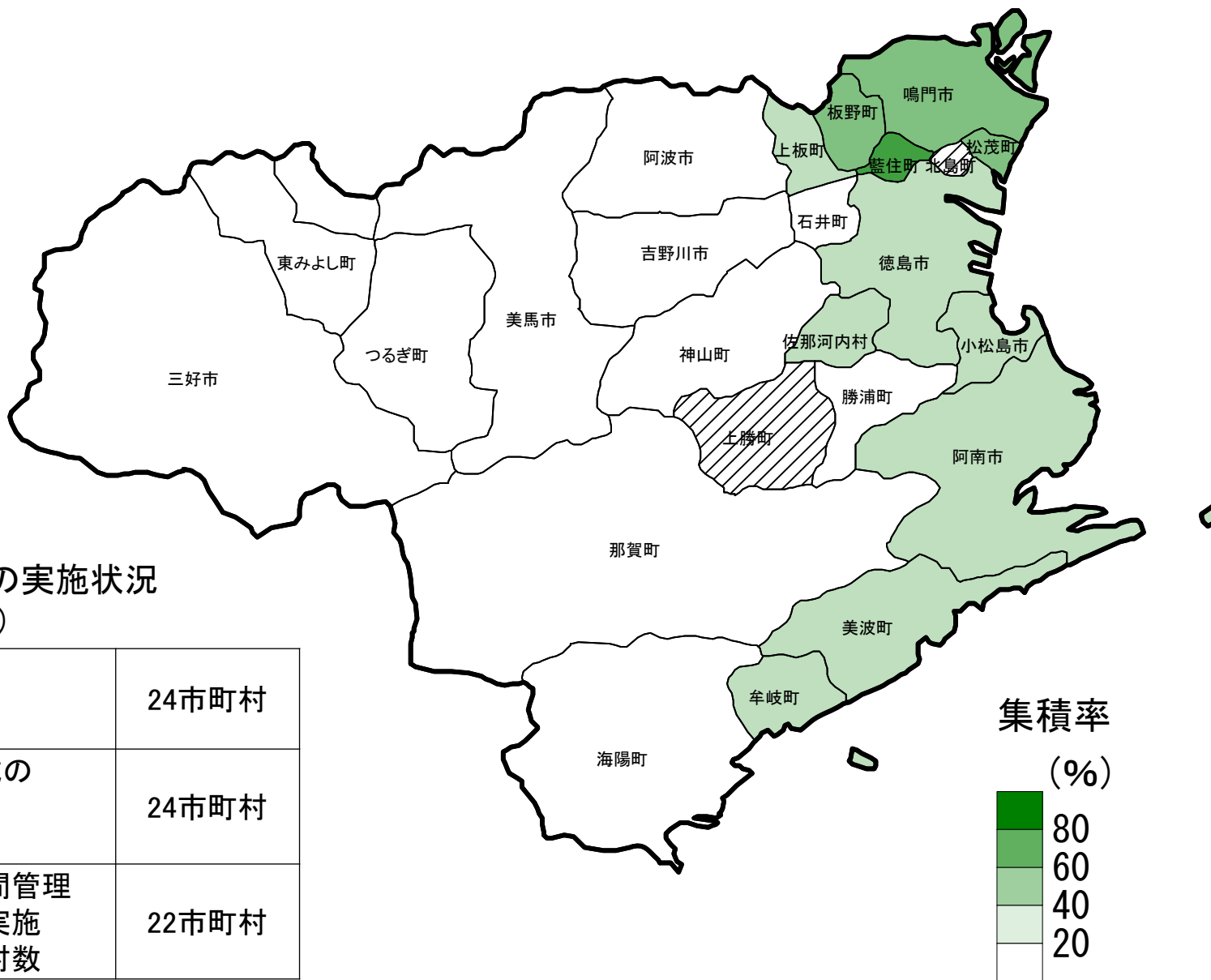
※1: 斜線は農業振興地域の設定がある市町村のうち、平成31年3月末までに農地中間管理事業の実績がない市町村

※2: 四角囲みの市町村は農業振興地域の設定がない市町村

徳島県

集積率(県全体)

H26.3末	17.0%
H30.3末	25.6%
H31.3末	26.5%



農地中間管理事業の実施状況 (H31.3末)

全市町村数	24市町村
農業振興地域の設定のある市町村数	24市町村
農地中間管理事業実施市町村数	22市町村

※1:斜線は農業振興地域の設定がある市町村のうち、平成31年3月末までに農地中間管理事業の実績がない市町村

香川県

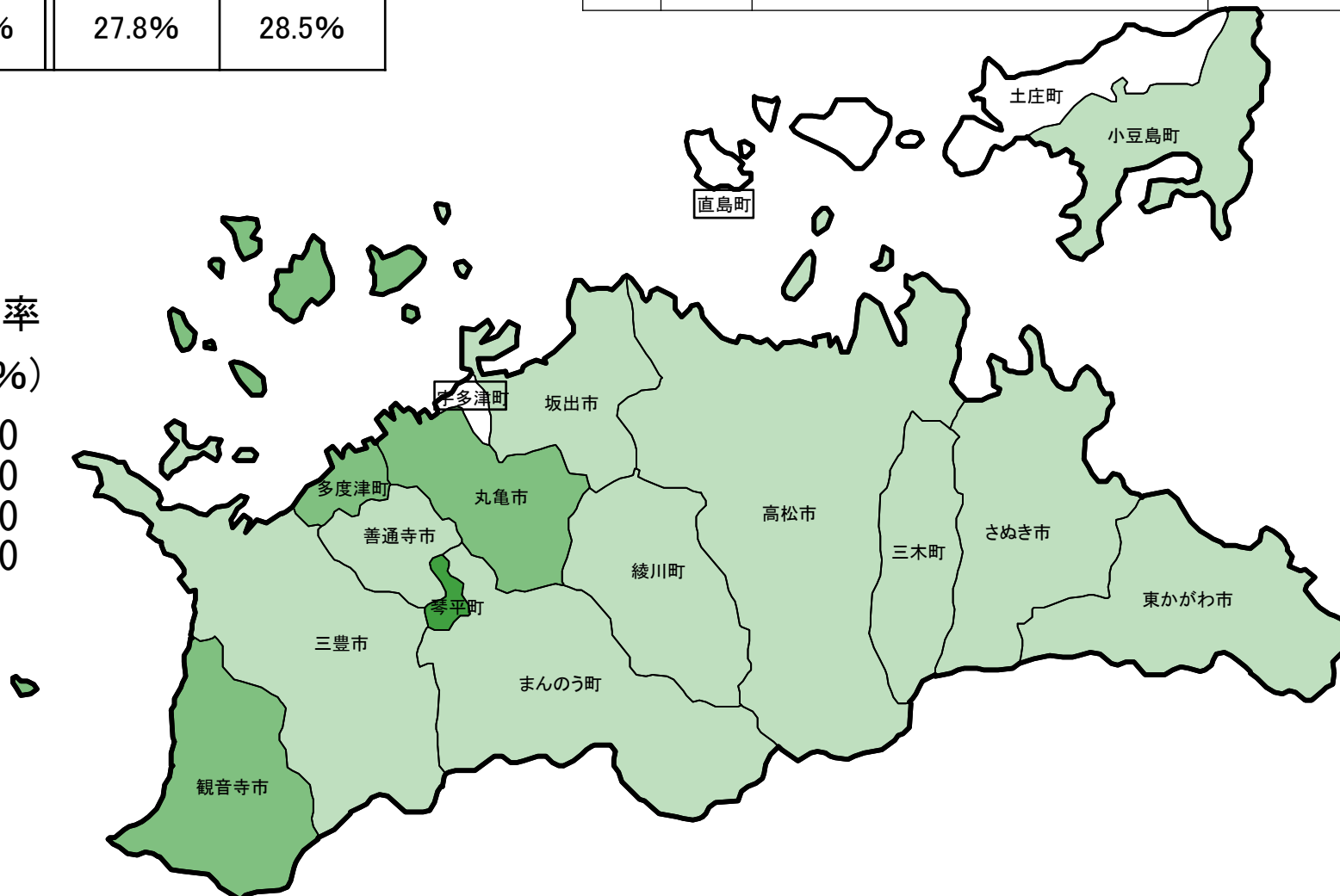
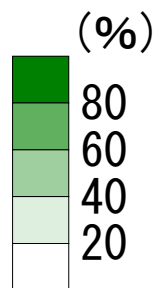
集積率(県全体)

H26.3末	H30.3末	H31.3末
26.8%	27.8%	28.5%

農地中間管理事業の実施状況(H31.3末)

全市町村数	17市町村
農業振興地域の設定のある市町村数	15市町村
農地中間管理事業実施市町村数	15市町村

集積率



※1: 四角囲みの市町村は農業振興地域の設定がない市町村

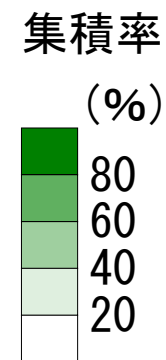
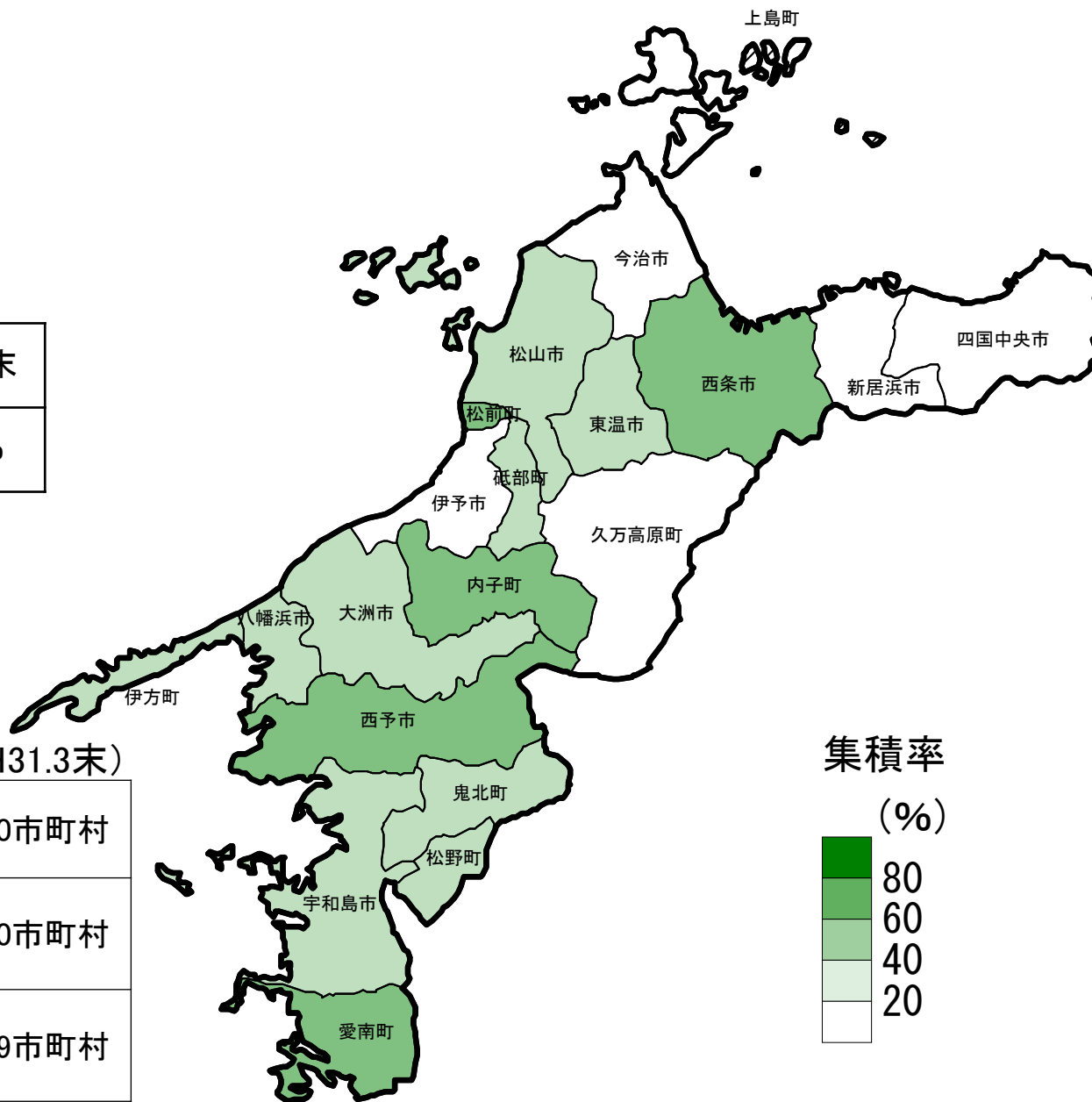
愛媛県

集積率(県全体)

H26.3末	H30.3末	H31.3末
24.6%	29.8%	30.8%

農地中間管理事業の実施状況(H31.3末)

全市町村数	20市町村
農業振興地域の設定のある市町村数	20市町村
農地中間管理事業実施市町村数	19市町村



※1:斜線は農業振興地域の設定がある市町村のうち、平成31年3月末までに農地中間管理事業の実績がない市町村

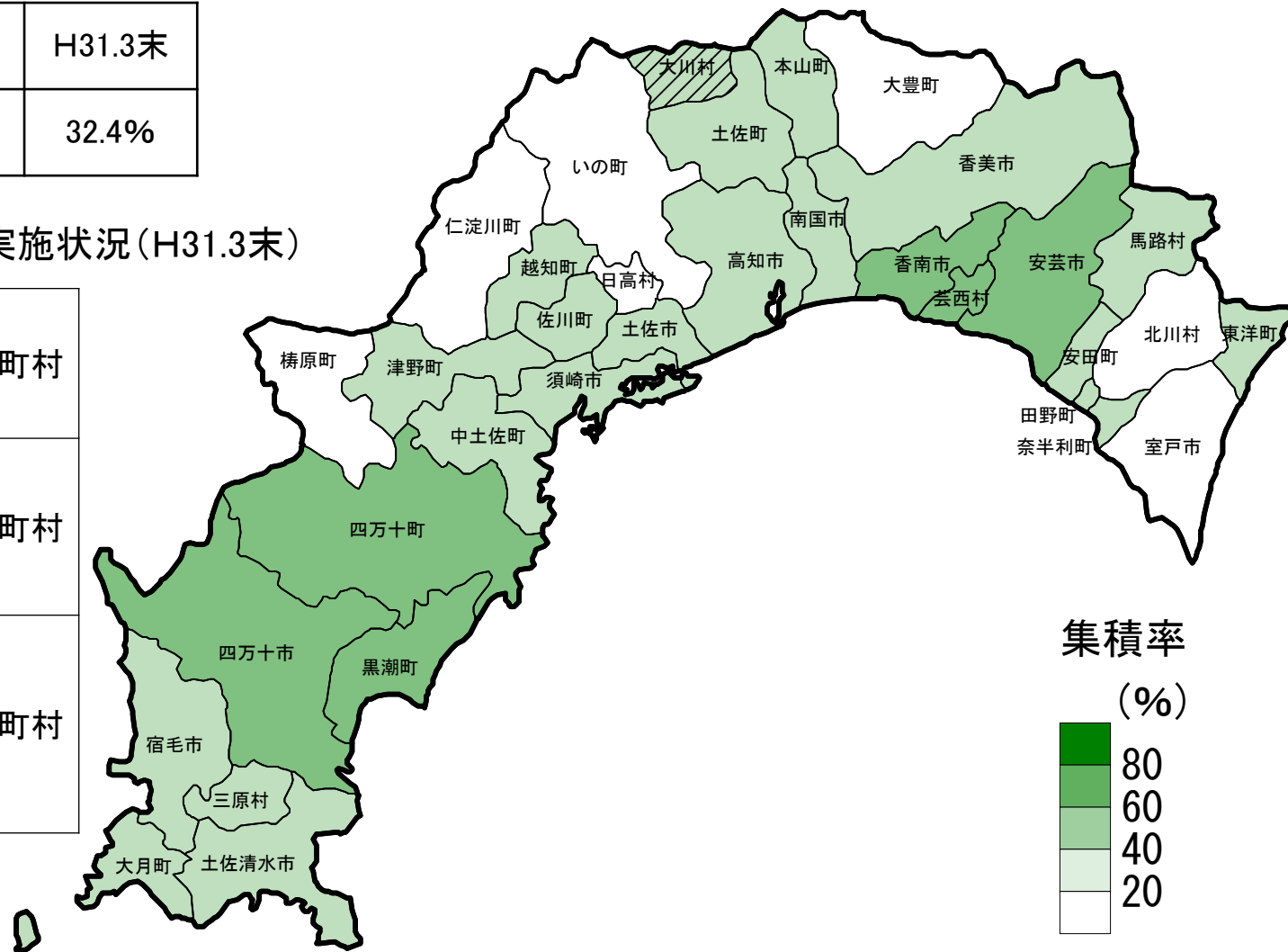
高知県

集積率(県全体)

H26.3末	H30.3末	H31.3末
19.6%	31.4%	32.4%

農地中間管理事業の実施状況(H31.3末)

全市町村数	34市町村
農業振興地域の設定のある市町村数	34市町村
農地中間管理事業実施市町村数	33市町村



※1: 斜線は農業振興地域の設定がある市町村のうち、平成31年3月末までに農地中間管理事業の実績がない市町村