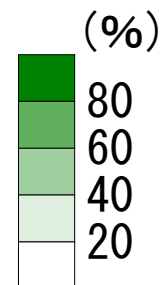


青森県

集積率(県全体)

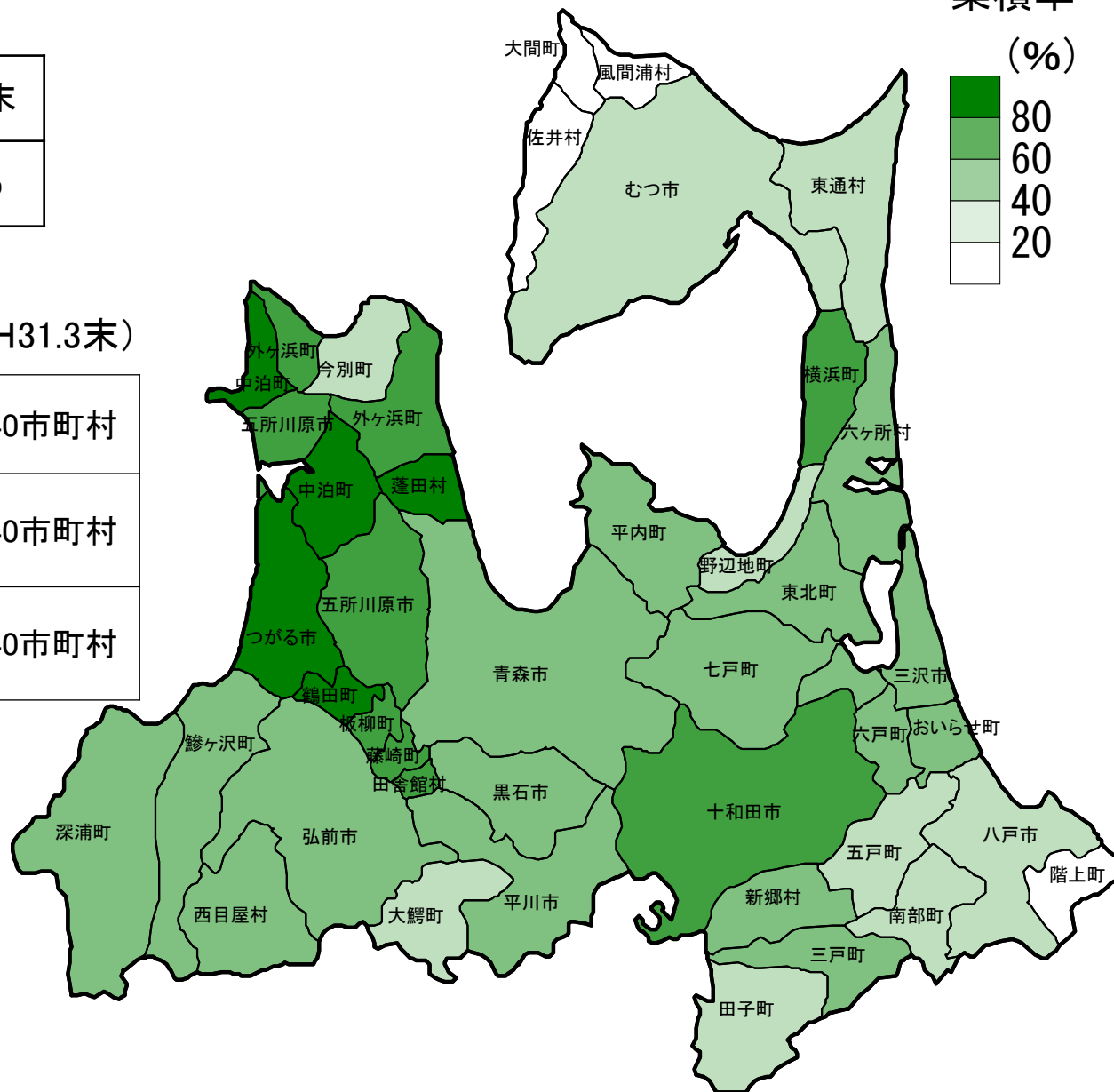
H26.3末	H30.3末	H31.3末
43.4%	53.6%	55.1%

集積率



農地中間管理事業の実施状況(H31.3末)

全市町村数	40市町村
農業振興地域の設定のある市町村数	40市町村
農地中間管理事業実施市町村数	40市町村



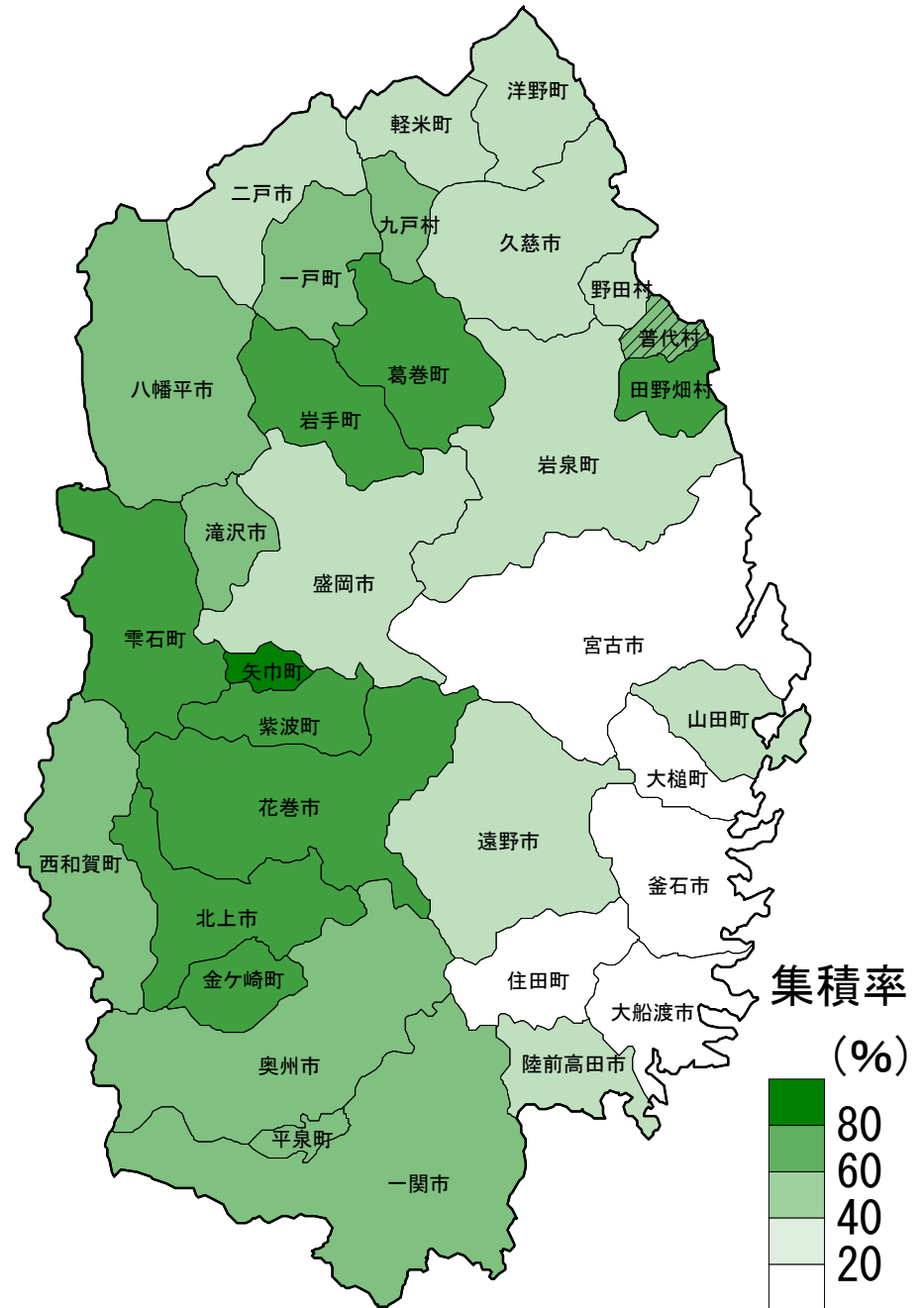
岩手県

集積率(県全体)

H26.3末	H30.3末	H31.3末
45.7%	51.9%	53.0%

農地中間管理事業の実施状況(H31.3末)

全市町村数	33市町村
農業振興地域の設定のある市町村数	33市町村
農地中間管理事業実施市町村数	32市町村



※1:斜線は農業振興地域の設定がある市町村のうち、平成31年3月末までに農地中間管理事業の実績がない市町村

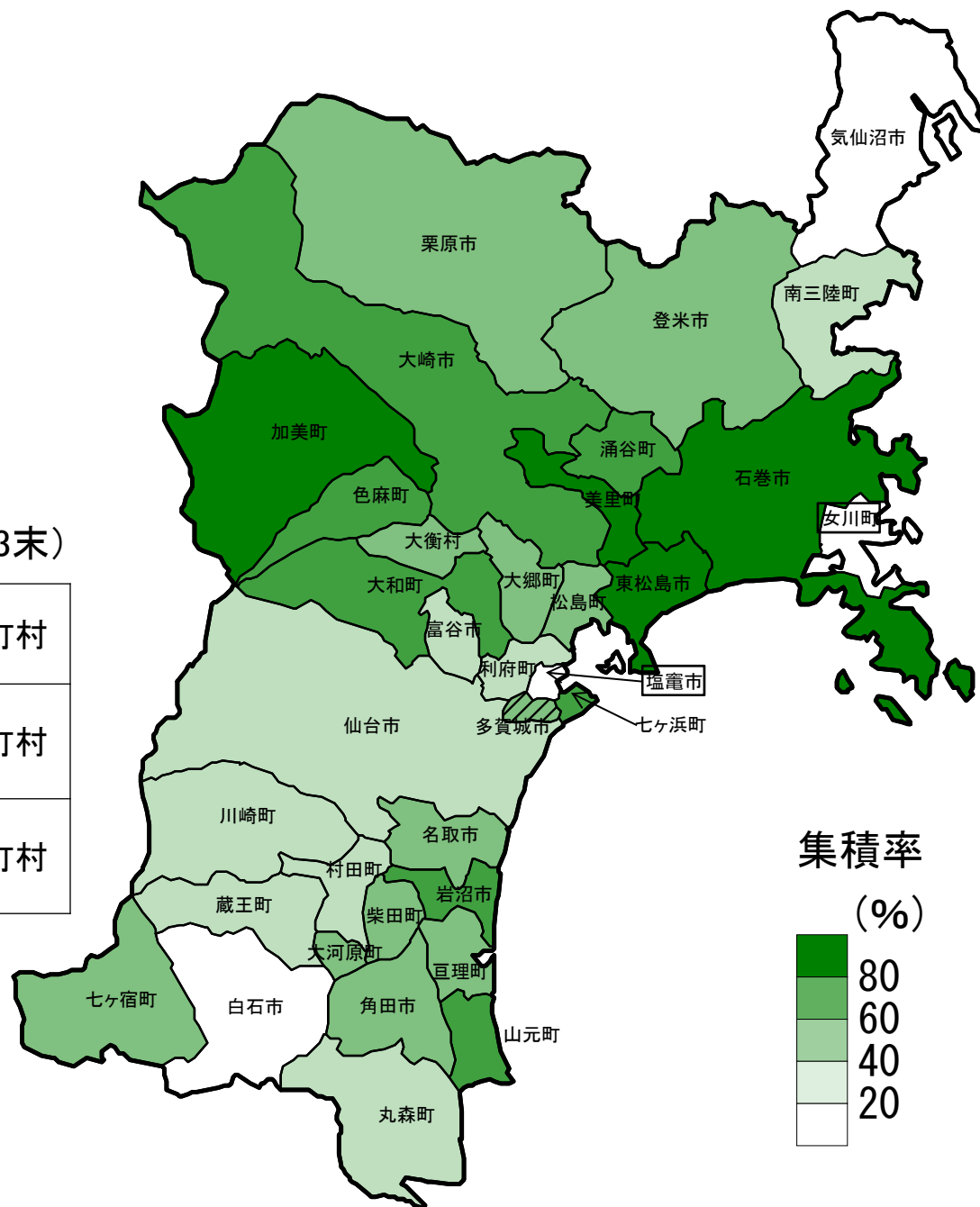
宮城県

集積率(県全体)

H26.3末	H30.3末	H31.3末
47.0%	57.8%	58.9%

農地中間管理事業の実施状況(H31.3末)

全市町村数	35市町村
農業振興地域の設定のある市町村数	33市町村
農地中間管理事業実施市町村数	32市町村



※1:斜線は農業振興地域の設定がある市町村のうち、平成31年3月末までに農地中間管理事業の実績がない市町村
 ※2:四角囲みの市町村は農業振興地域の設定がない市町村

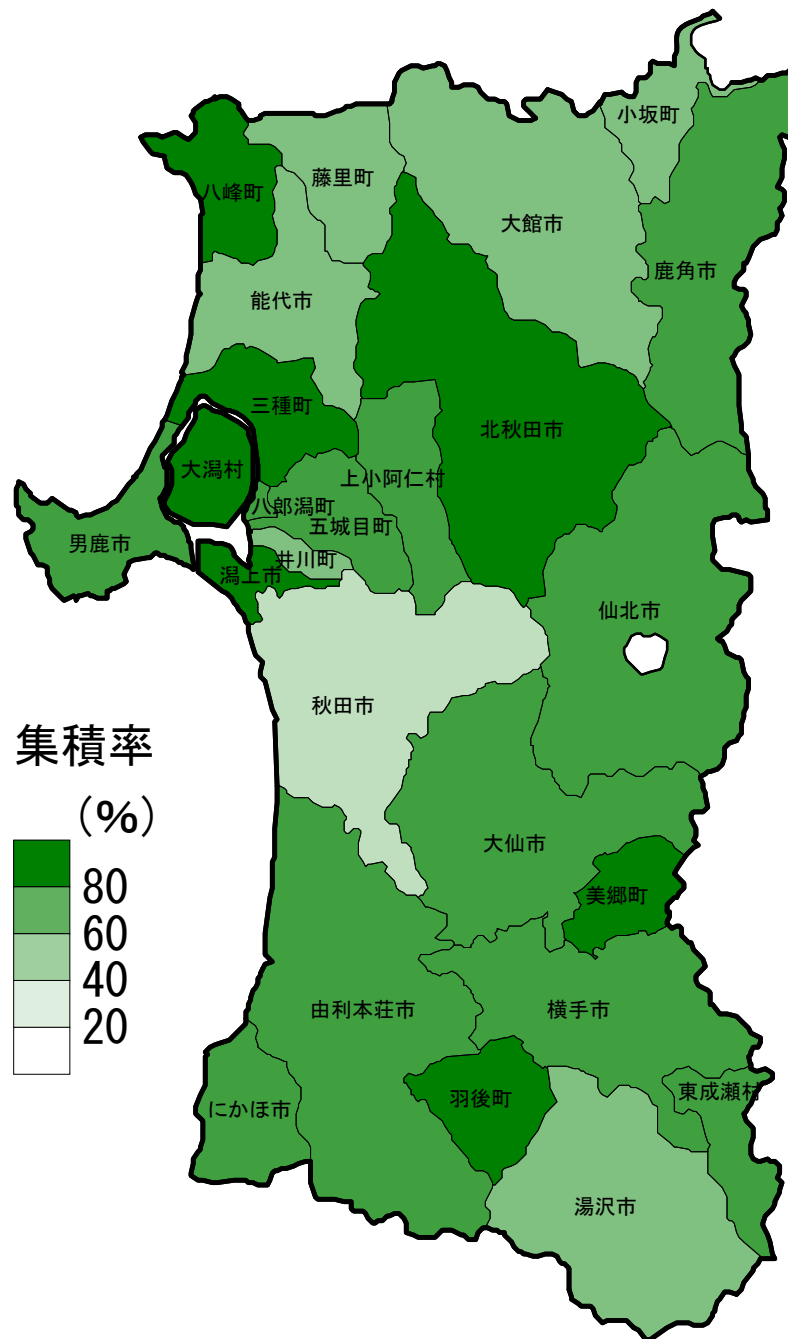
秋田県

集積率(県全体)

H26.3末	H30.3末	H31.3末
59.0%	67.8%	68.7%

農地中間管理事業の実施状況(H31.3末)

全市町村数	25市町村
農業振興地域の設定のある市町村数	25市町村
農地中間管理事業実施市町村数	25市町村



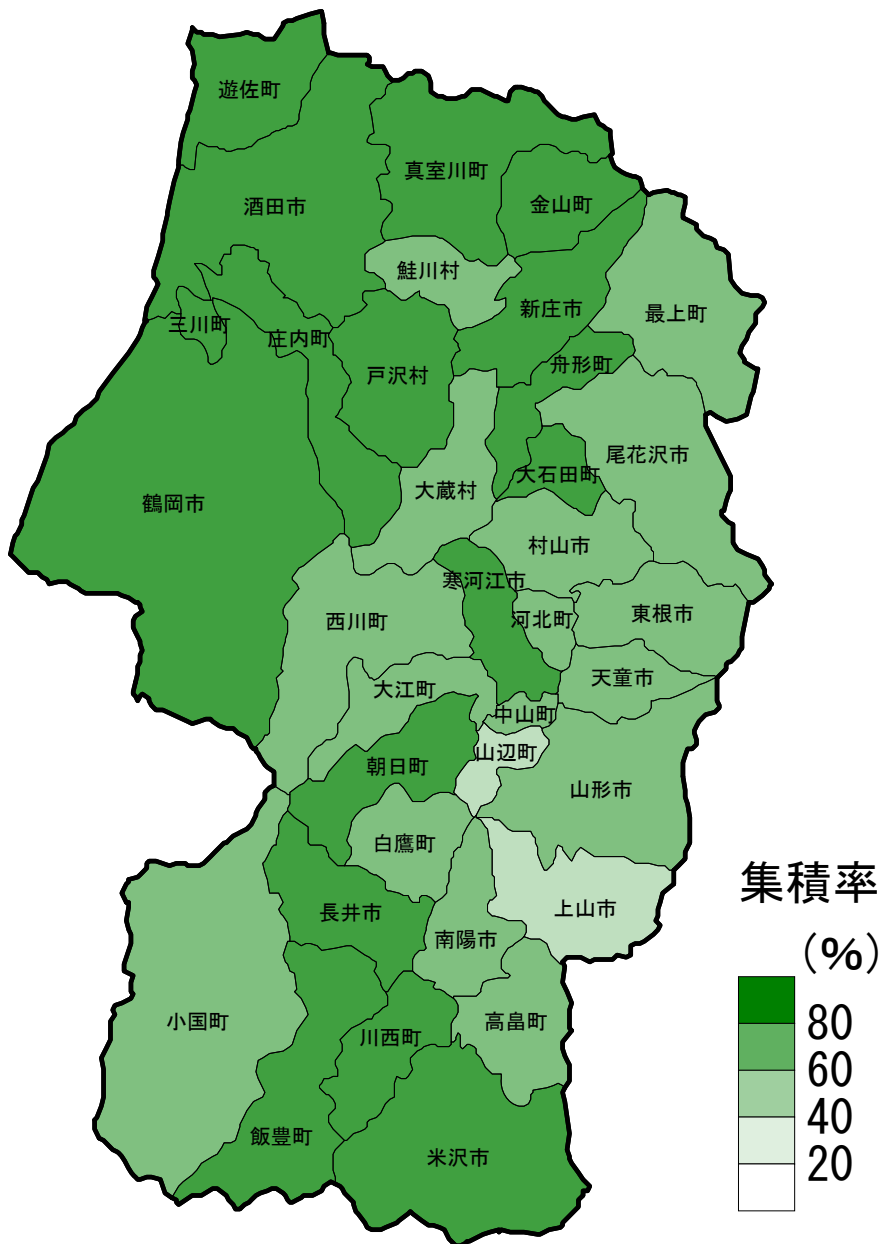
山形県

集積率(県全体)

H26.3末	H30.3末	H31.3末
50.0%	64.8%	66.0%

農地中間管理事業の実施状況(H31.3末)

全市町村数	35市町村
農業振興地域の設定のある市町村数	35市町村
農地中間管理事業実施市町村数	35市町村



福島県

集積率(県全体)

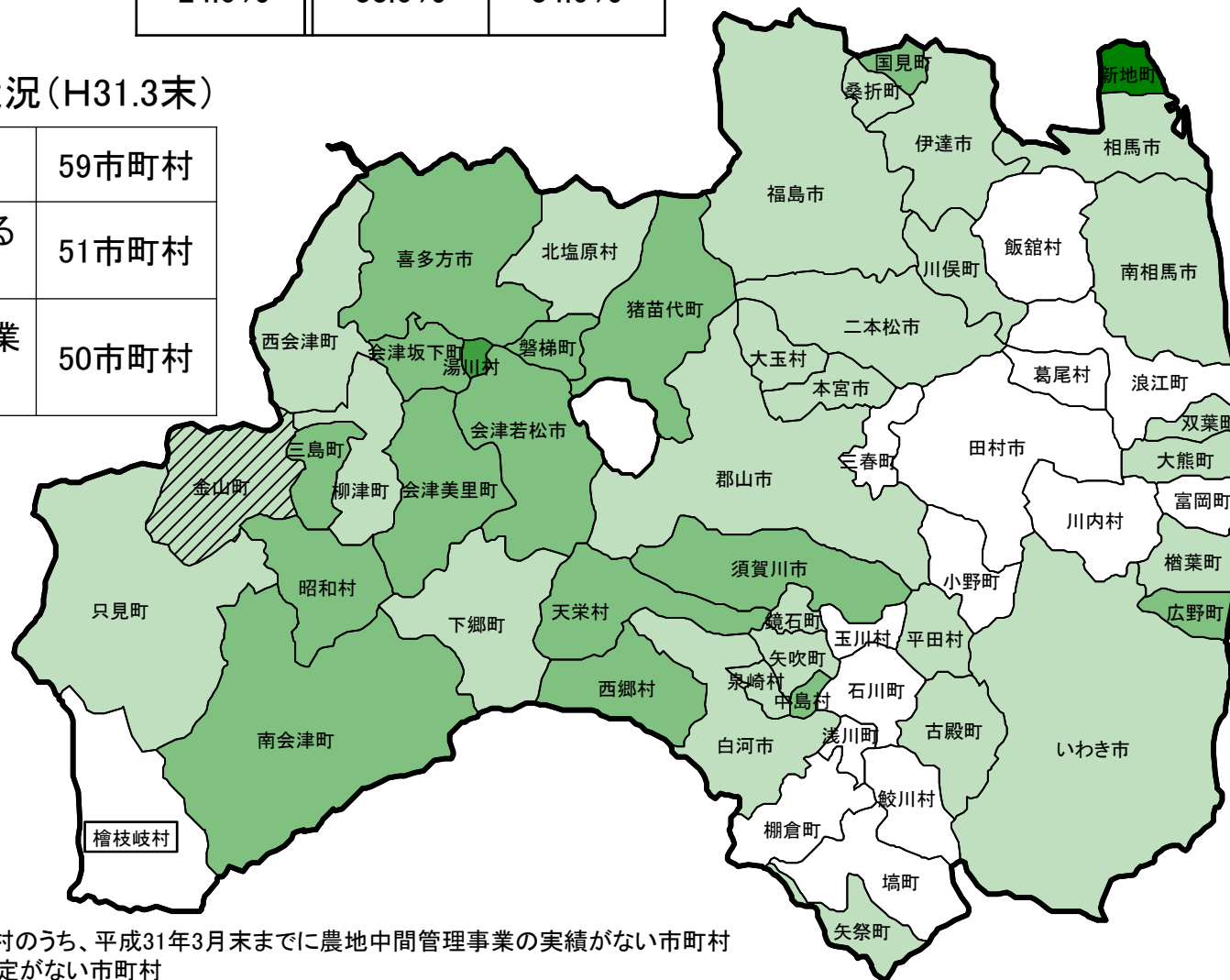
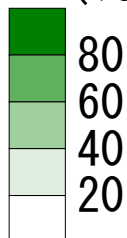
H26.3末	H30.3末	H31.3末
24.6%	33.6%	34.6%

農地中間管理事業の実施状況(H31.3末)

全市町村数	59市町村
農業振興地域の設定のある市町村数	51市町村
農地中間管理事業実施市町村数	50市町村

集積率

(%)



※1:斜線は農業振興地域の設定がある市町村のうち、平成31年3月末までに農地中間管理事業の実績がない市町村

※2:四角囲みの市町村は農業振興地域の設定がない市町村

※3:檜葉町、富岡町、大熊町、双葉町、浪江町、葛尾村、飯館村は、原発被害等により機構事業の実績がない。

これらの町村については、上記の農業振興地域の設定のある市町村数及び農地中間管理事業実施市町村数から除いている。