

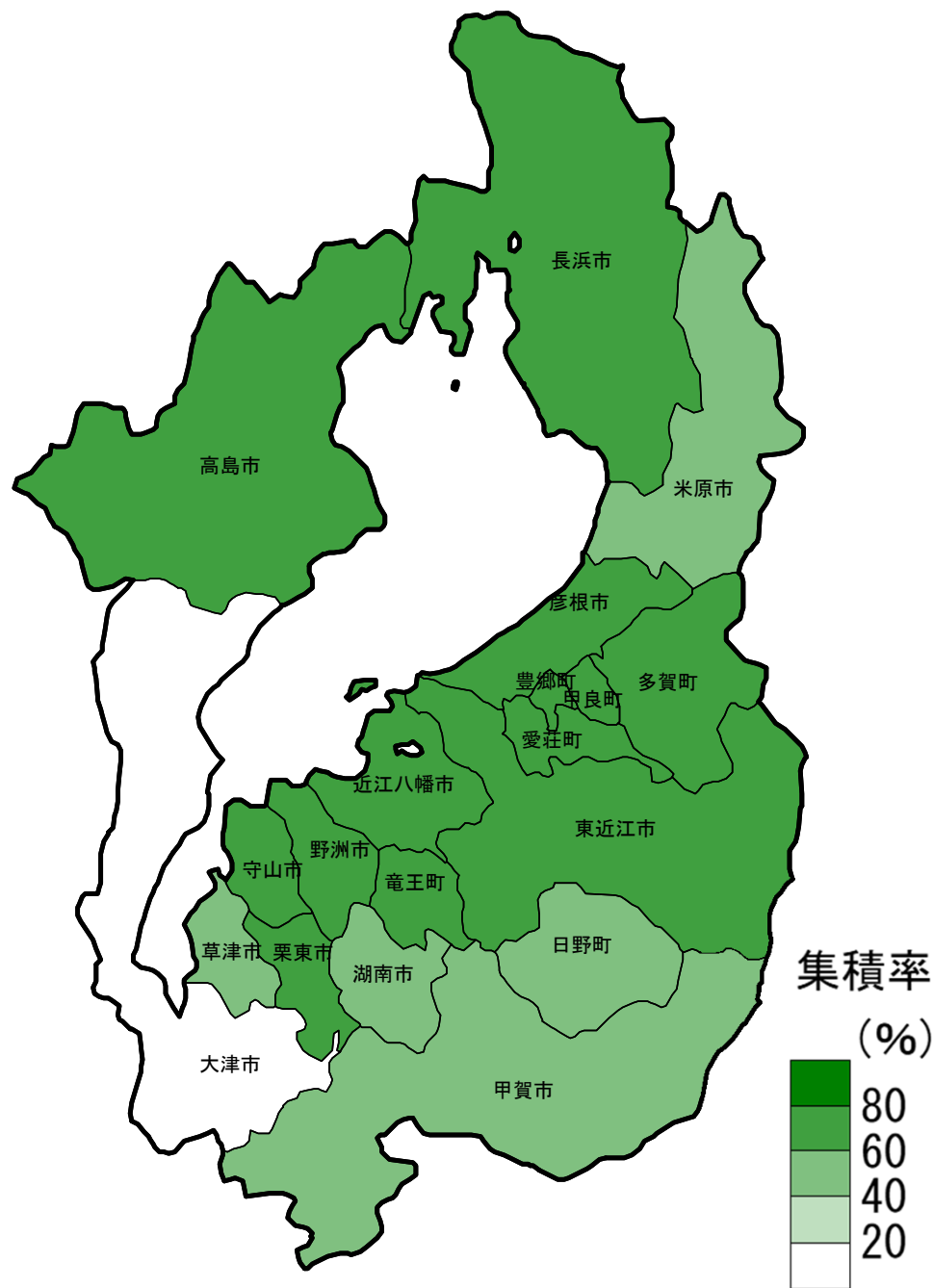
滋賀県

集積率(県全体)

H26.3末	R2.3末	R3.3末
45.9%	62.1%	63.2%

農地中間管理事業の実施状況(R3.3末)

全市町村数	19市町村
農地中間管理事業実施市町村数	19市町村
農業振興地域の設定のある市町村数	19市町村



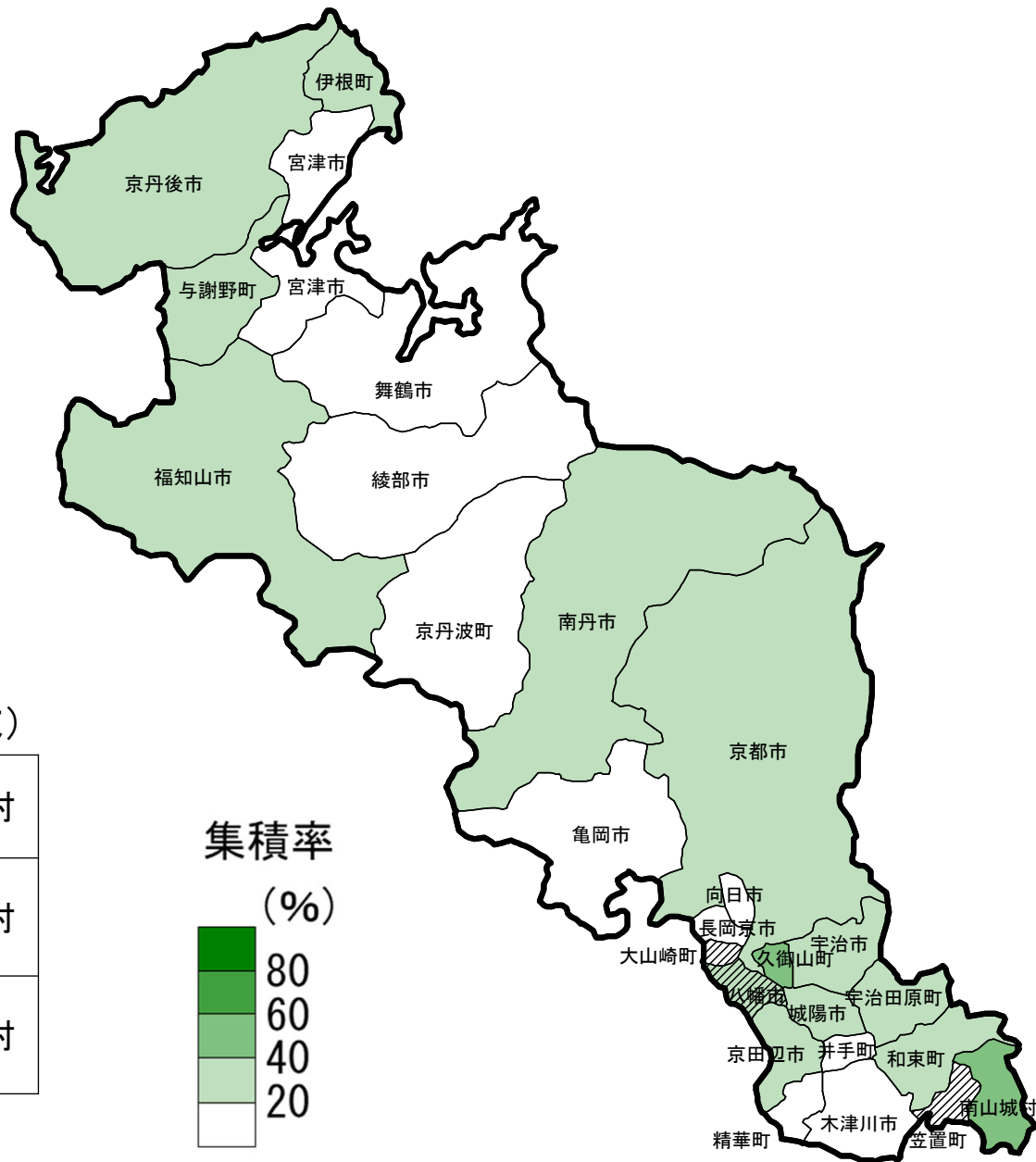
京都府

集積率(県全体)

H26.3末	R2.3末	R3.3末
16.1%	22.3%	23.5%

農地中間管理事業の実施状況(R3.3末)

全市町村数	26市町村
農地中間管理事業実施市町村数	23市町村
農業振興地域の設定のある市町村数	26市町村



※1: 斜線は農業振興地域の設定がある市町村のうち、令和3年3月末までに農地中間管理事業の実績がない市町村(3)

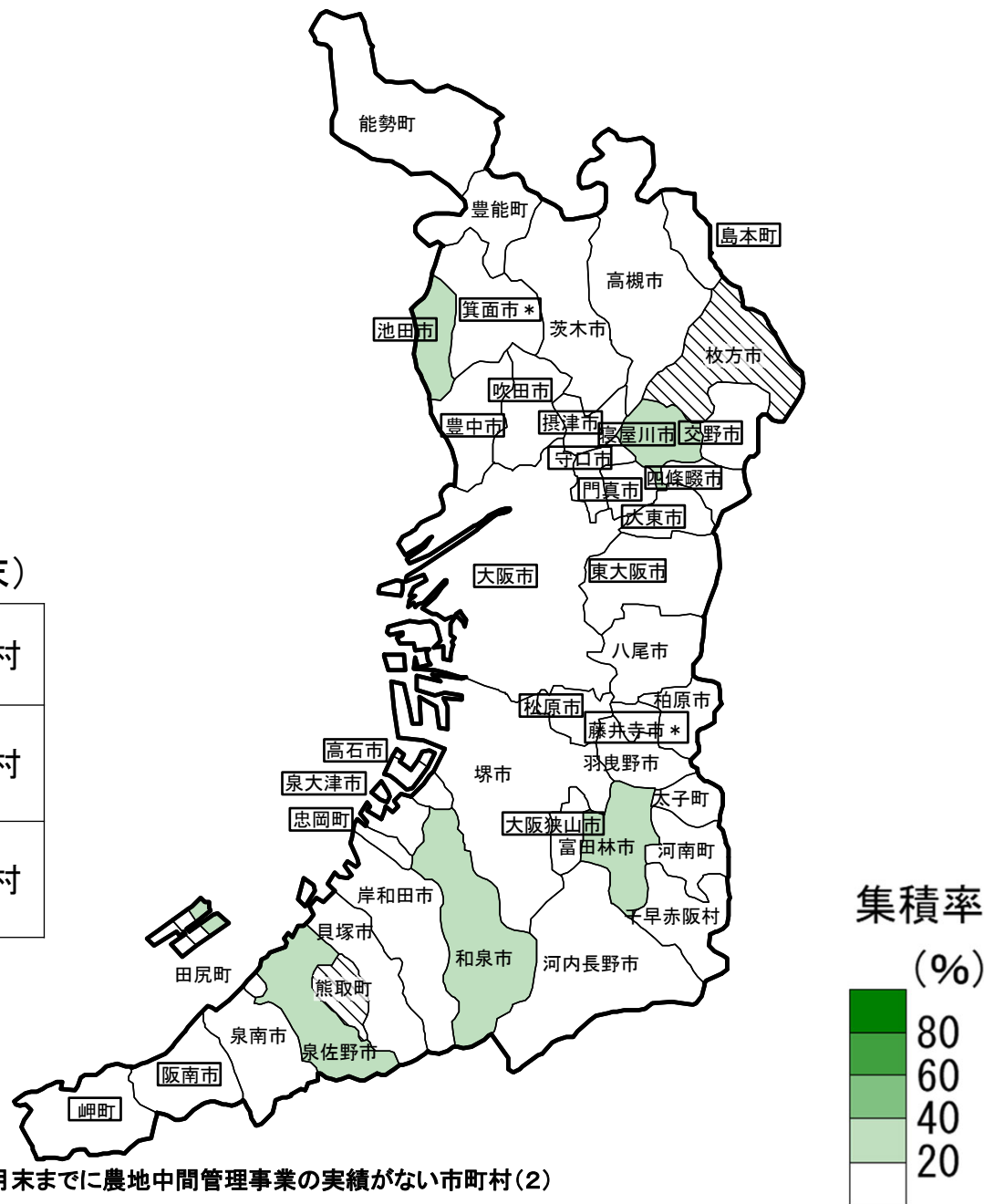
大阪府

集積率(県全体)

H26.3末	R2.3末	R3.3末
8.8%	11.4%	11.7%

農地中間管理事業の実施状況(R3.3末)

全市町村数	43市町村
農地中間管理事業実施市町村数	21市町村
農業振興地域の設定のある市町村数	21市町村



※1:斜線は農業振興地域の設定がある市町村のうち、令和3年3月末までに農地中間管理事業の実績がない市町村(2)

※2:四角囲みの市町村は農業振興地域の設定がない市町村(22)

※3:四角囲みかつ“*”が付いている市町村は、農業振興地域の設定はないが農地中間管理事業を実施している市町村(2)

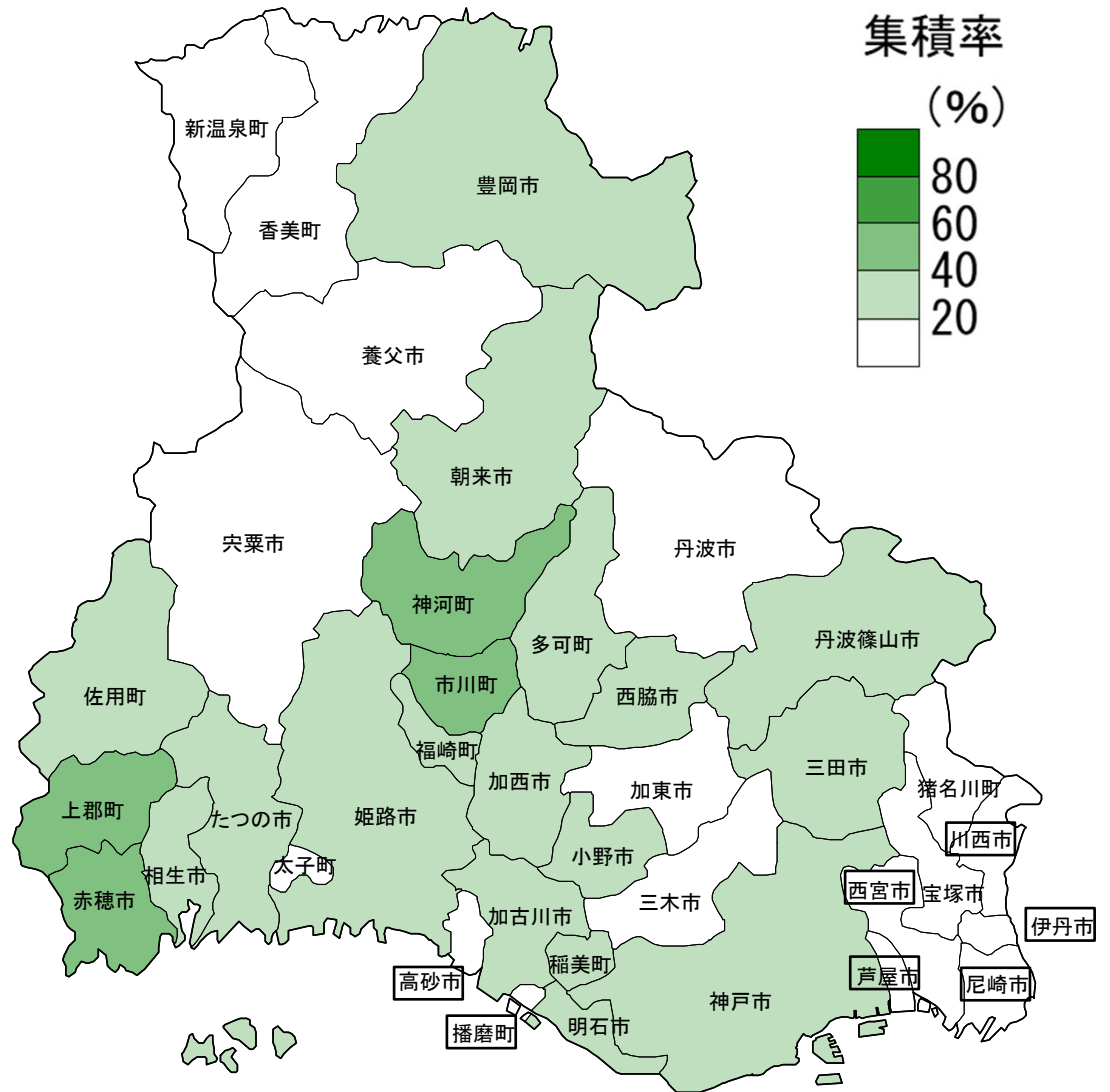
兵庫県

集積率(県全体)

H26.3末	R2.3末	R3.3末
18.9%	24.0%	24.5%

農地中間管理事業の実施状況(R3.3末)

全市町村数	41市町村
農地中間管理事業実施市町村数	34市町村
農業振興地域の設定のある市町村数	34市町村



※1: 四角囲みの市町村は農業振興地域の設定がない市町村(7)

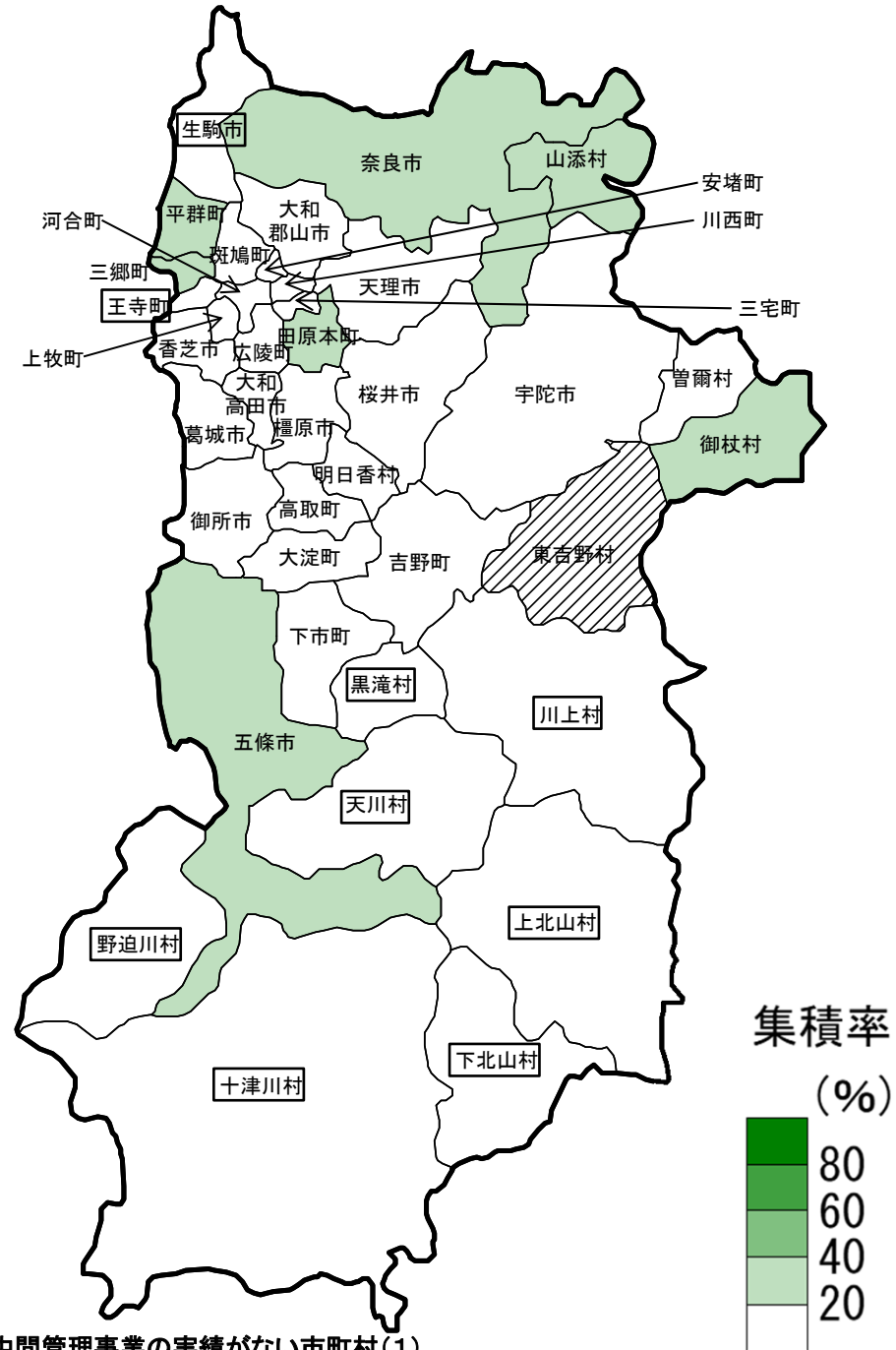
奈良県

集積率(県全体)

H26.3末	R2.3末	R3.3末
12.2%	17.5%	18.5%

農地中間管理事業の実施状況(R3.3末)

全市町村数	39市町村
農地中間管理事業実施市町村数	29市町村
農業振興地域の設定のある市町村数	30市町村



※1:斜線は農業振興地域の設定がある市町村のうち、令和3年3月末までに農地中間管理事業の実績がない市町村(1)

※2:四角囲みの市町村は農業振興地域の設定がない市町村(9)

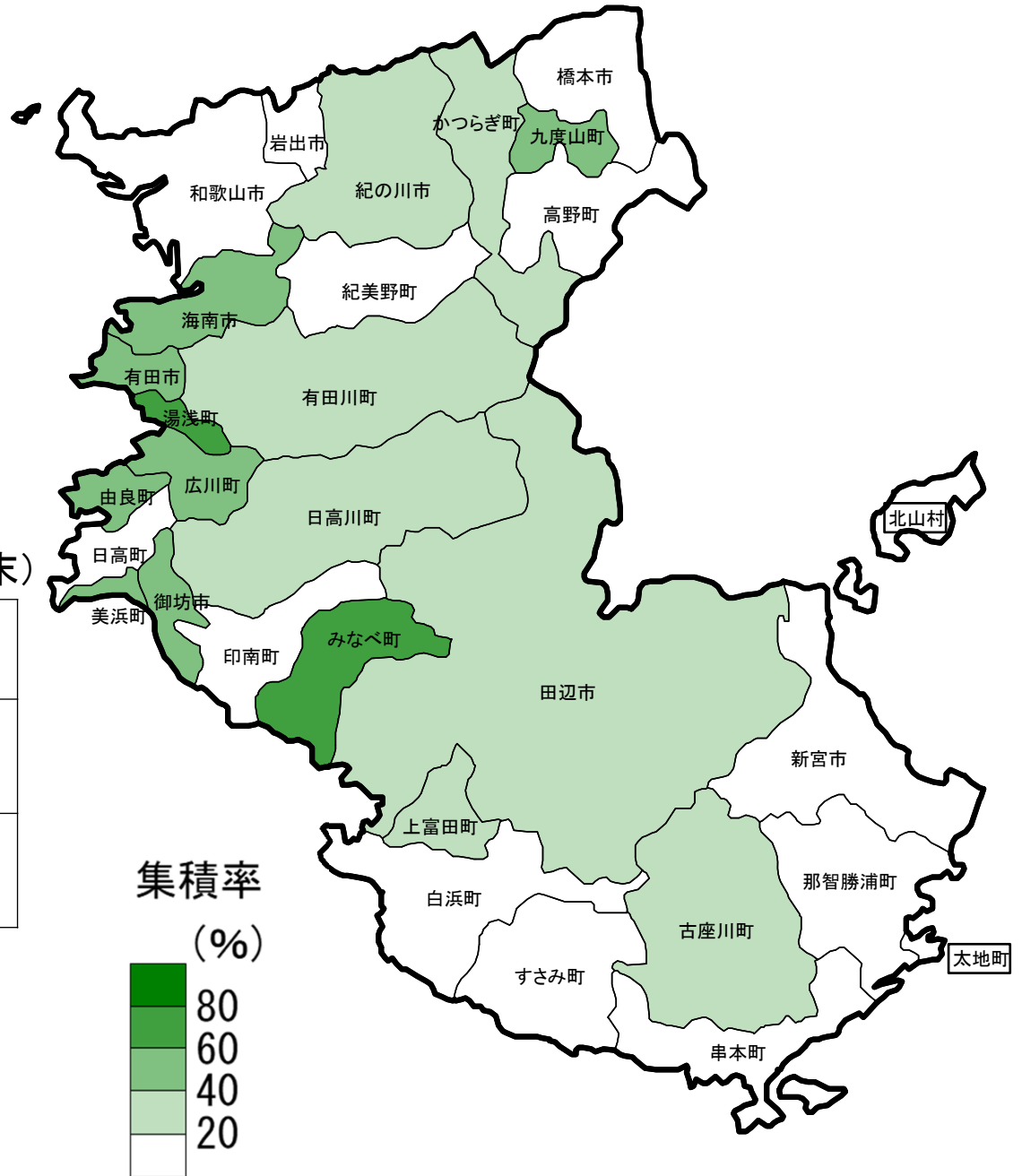
和歌山県

集積率(県全体)

H26.3末	R2.3末	R3.3末
22.6%	28.1%	29.0%

農地中間管理事業の実施状況(R3.3末)

全市町村数	30市町村
農地中間管理事業実施市町村数	28市町村
農業振興地域の設定のある市町村数	28市町村



※1: 四角囲みの市町村は農業振興地域の設定がない市町村(2)