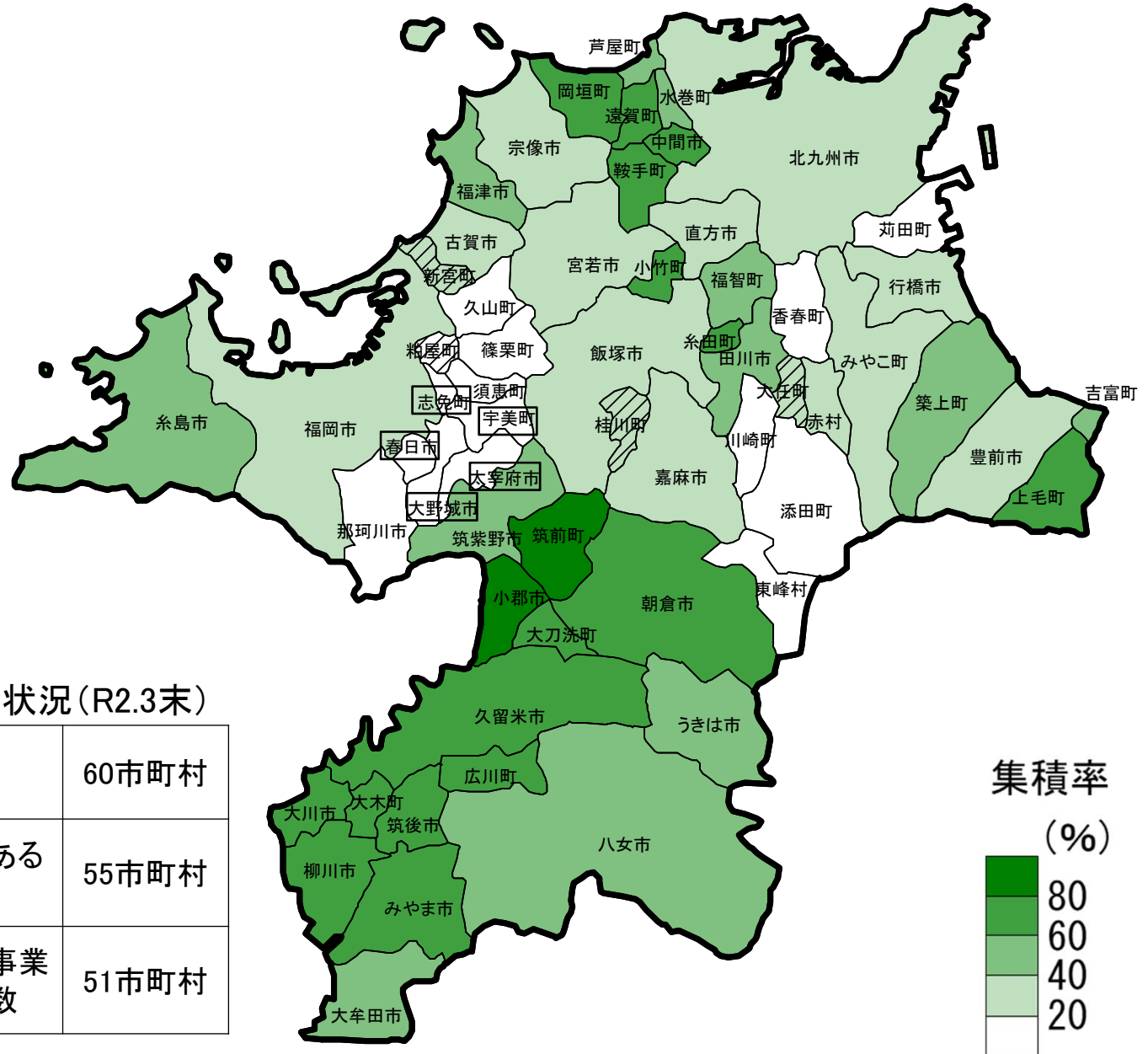


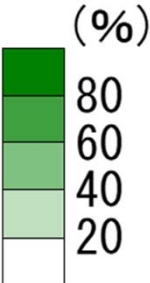
福岡県

集積率(県全体)

H26.3末	41.1%
H31.3末	53.4%
R2.3末	54.2%



集積率



農地中間管理事業の実施状況(R2.3末)

全市町村数	60市町村
農業振興地域の設定のある市町村数	55市町村
農地中間管理事業実施市町村数	51市町村

※1: 斜線は農業振興地域の設定がある市町村のうち、令和2年3月末までに農地中間管理事業の実績がない市町村
 ※2: 四角囲みの市町村は農業振興地域の設定がない市町村

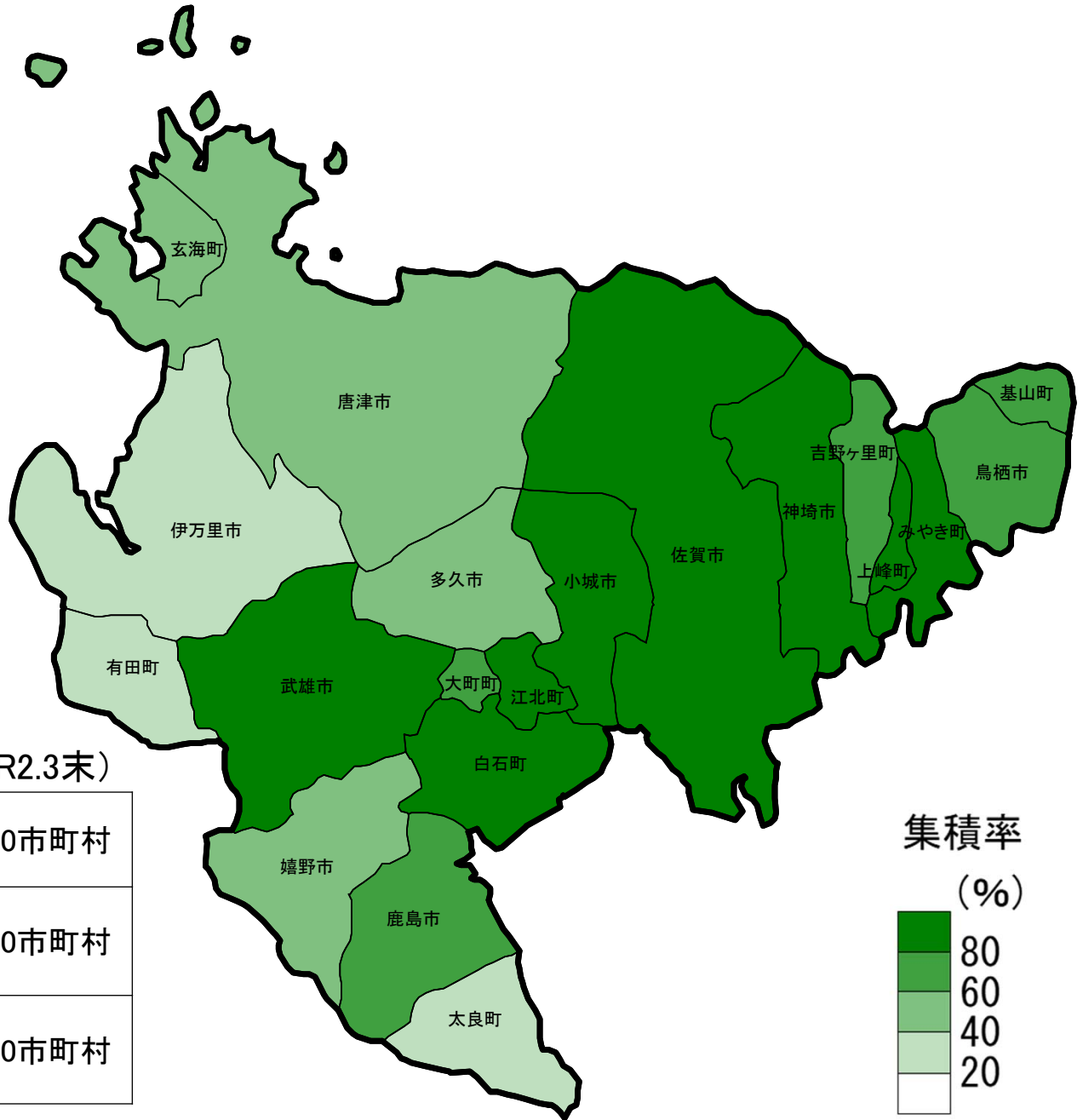
佐賀県

集積率(県全体)

H26.3末	67.8%
H31.3末	71.3%
R2.3末	71.5%

農地中間管理事業の実施状況(R2.3末)

全市町村数	20市町村
農業振興地域の設定のある市町村数	20市町村
農地中間管理事業実施市町村数	20市町村



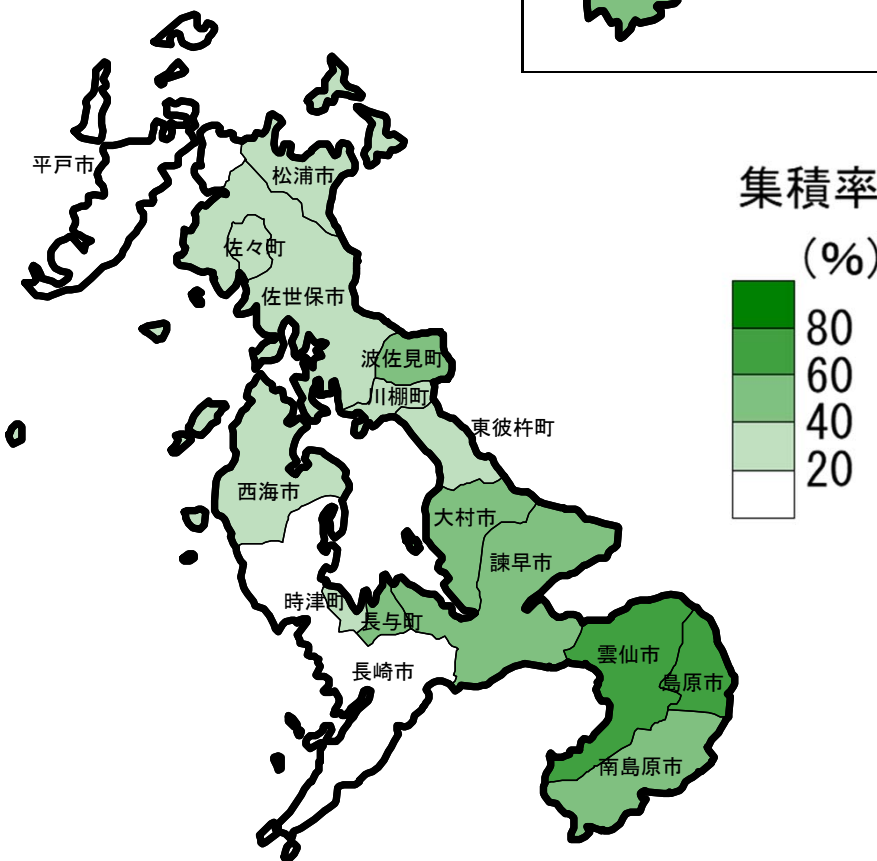
長崎県

集積率(県全体)

H26.3末	H31.3末	R2.3末
36.4%	41.7%	42.5%

農地中間管理事業の実施状況(R2.3末)

全市町村数	21市町村
農業振興地域の 設定のある 市町村数	21市町村
農地中間 管理事業 実施市町村数	20市町村



※1: 斜線は農業振興地域の設定がある市町村のうち、令和2年3月末までに農地中間管理事業の実績がない市町村

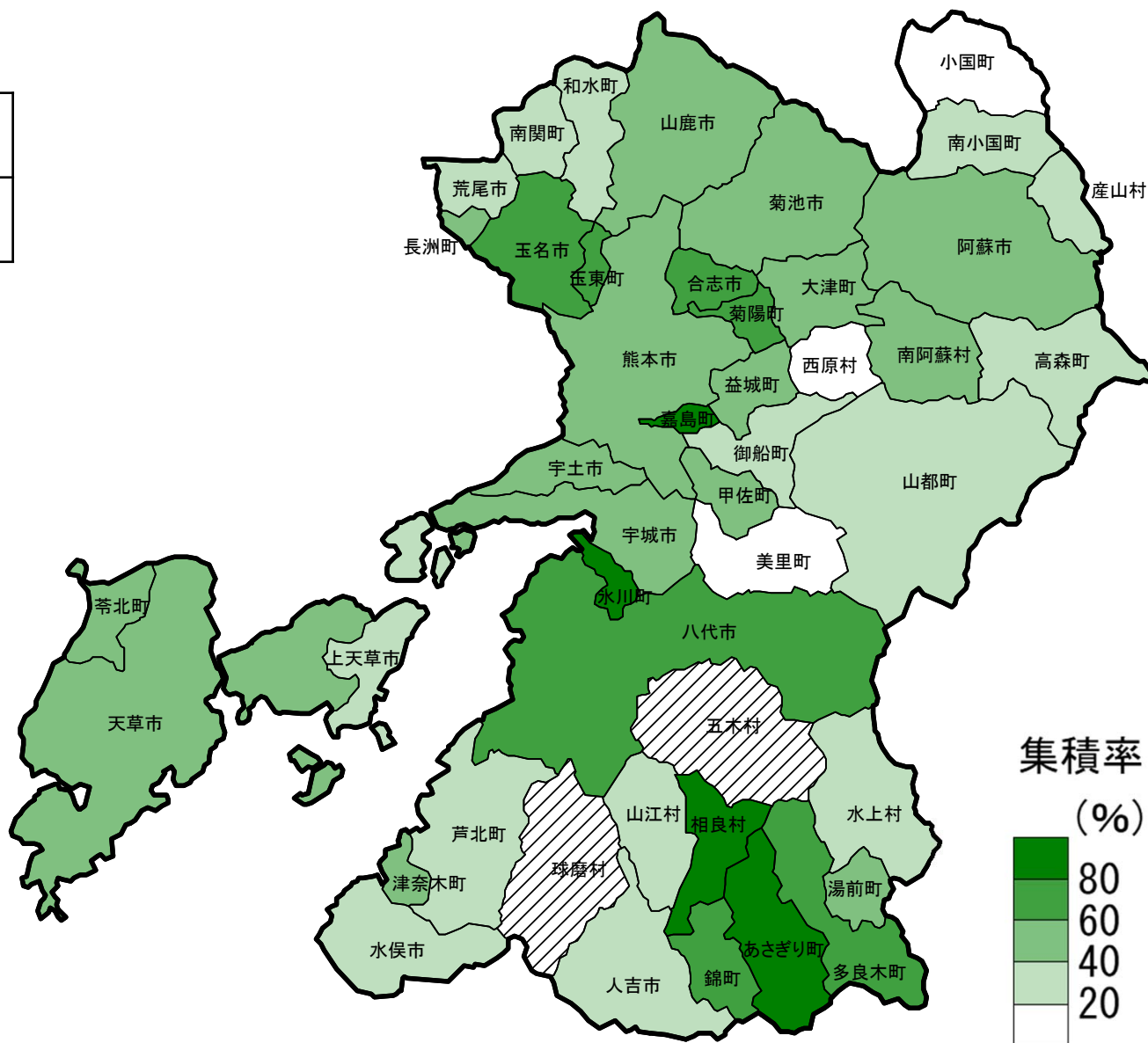
熊本県

集積率(県全体)

H26.3末	H31.3末	R2.3末
41.5%	48.2%	47.6%

農地中間管理事業の実施状況 (R2.3末)

全市町村数	45市町村
農業振興地域の 設定のある 市町村数	45市町村
農地中間 管理事業 実施 市町村数	43市町村



※1:斜線は農業振興地域の設定がある市町村のうち、令和2年3月末までに農地中間管理事業の実績がない市町村

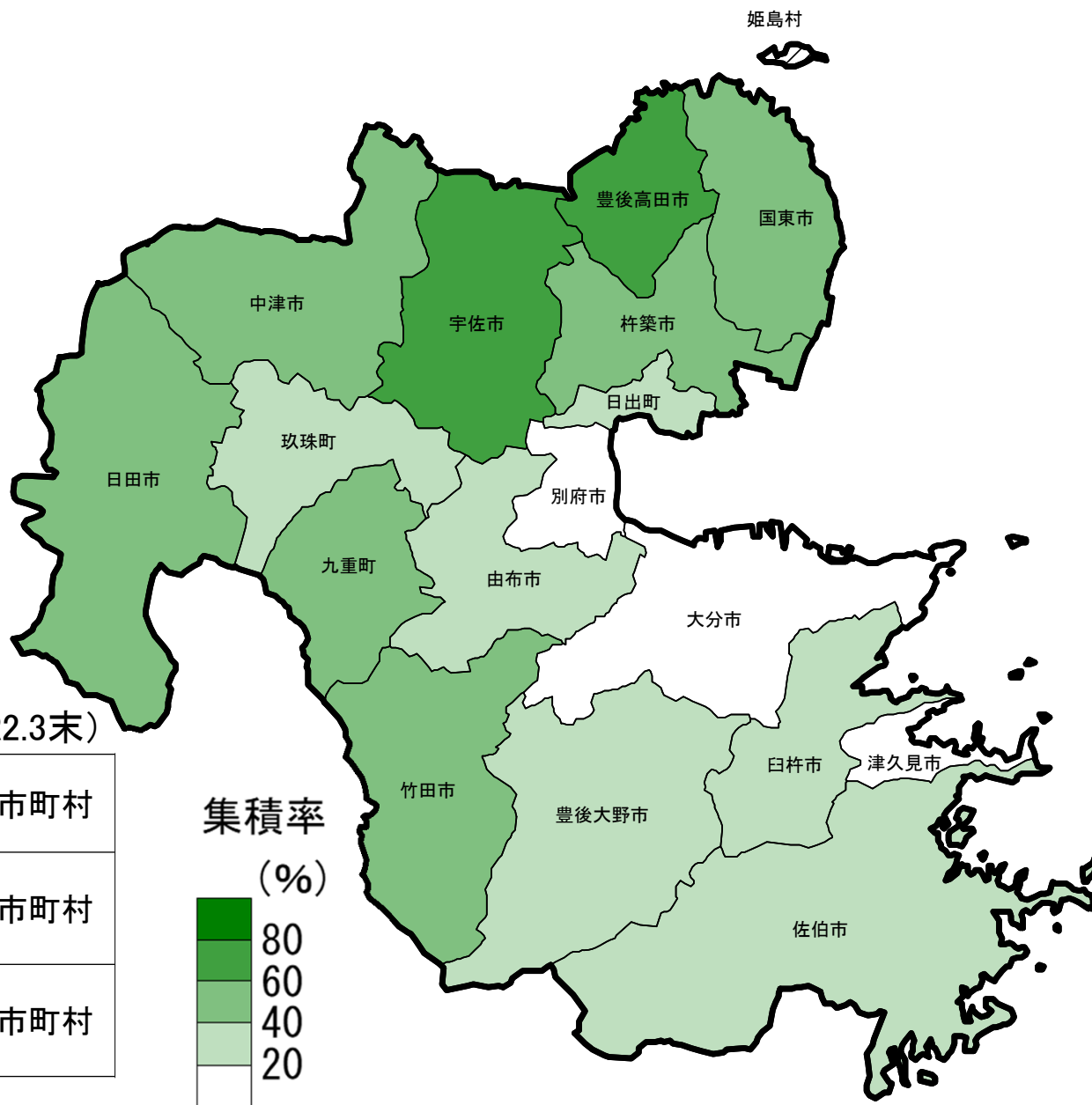
大分県

集積率(県全体)

H26.3末	33.0%
H31.3末	41.3%
R2.3末	42.6%

農地中間管理事業の実施状況(R2.3末)

全市町村数	18市町村
農業振興地域の設定のある市町村数	18市町村
農地中間管理事業実施市町村数	17市町村



※1: 斜線は農業振興地域の設定がある市町村のうち、令和2年3月末までに農地中間管理事業の実績がない市町村

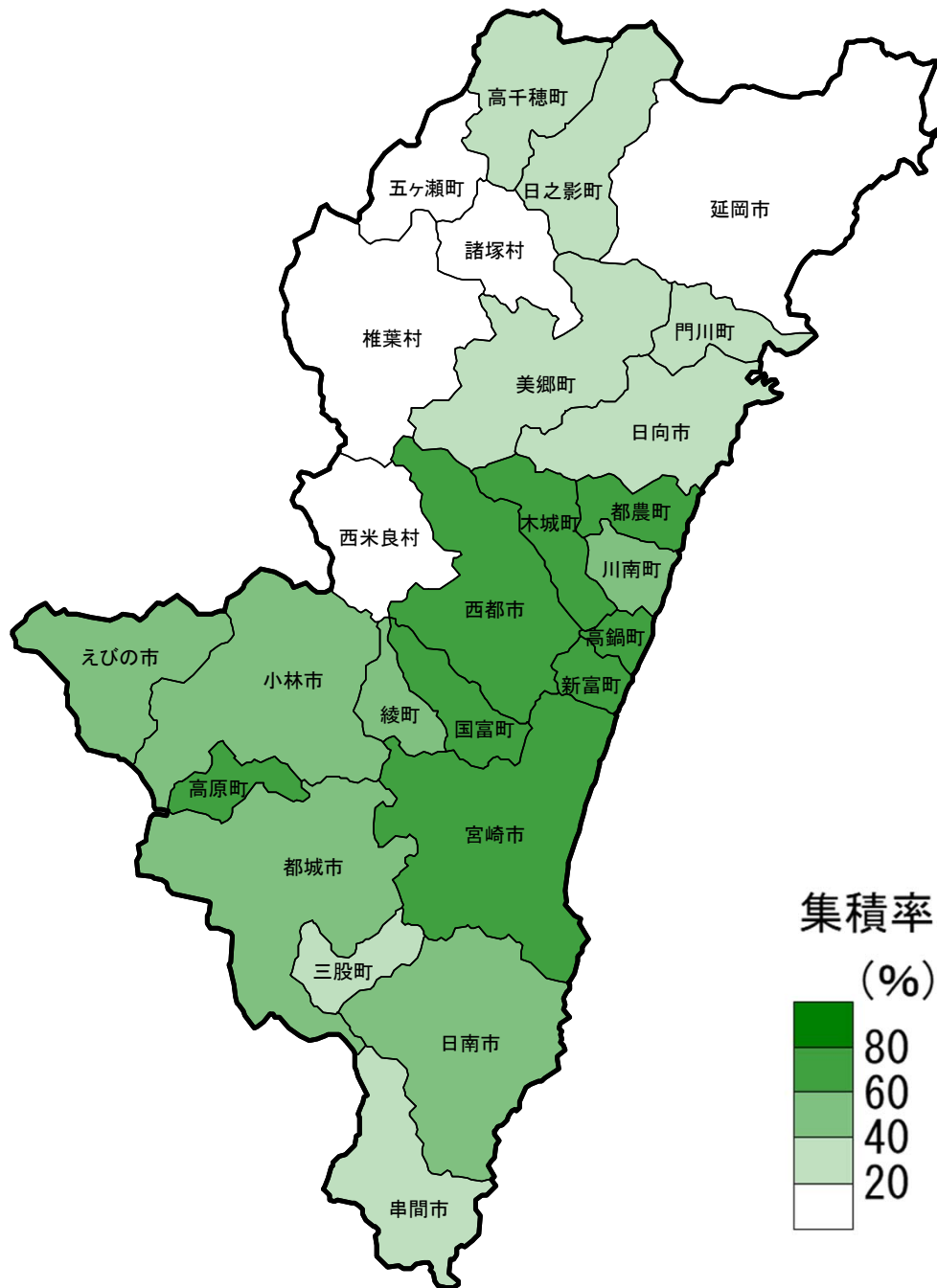
宮崎県

集積率(県全体)

H26.3末	H31.3末	R2.3末
45.0%	48.7%	50.8%

農地中間管理事業の実施状況(R2.3末)

全市町村数	26市町村
農業振興地域の設定のある市町村数	26市町村
農地中間管理事業実施市町村数	26市町村



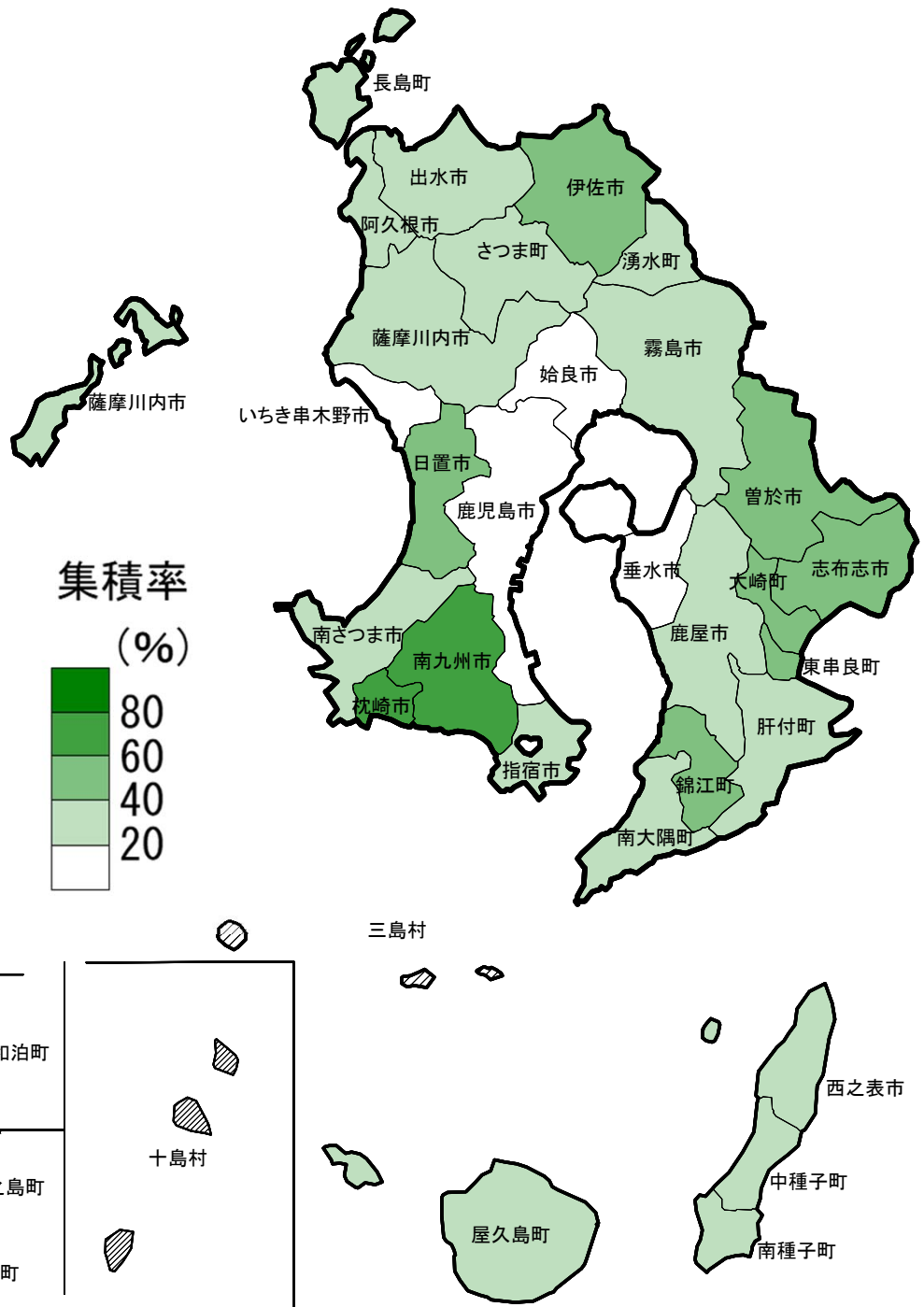
鹿児島県

集積率(県全体)

H26.3末	H31.3末	R2.3末
38.6%	42.4%	42.5%

農地中間管理事業の実施状況(R2.3末)

全市町村数	43市町村
農業振興地域の設定のある市町村数	43市町村
農地中間管理事業実施市町村数	41市町村



※1: 斜線は農業振興地域の設定がある市町村のうち、令和2年3月末までに農地中間管理事業の実績がない市町村

沖縄県

集積率(県全体)

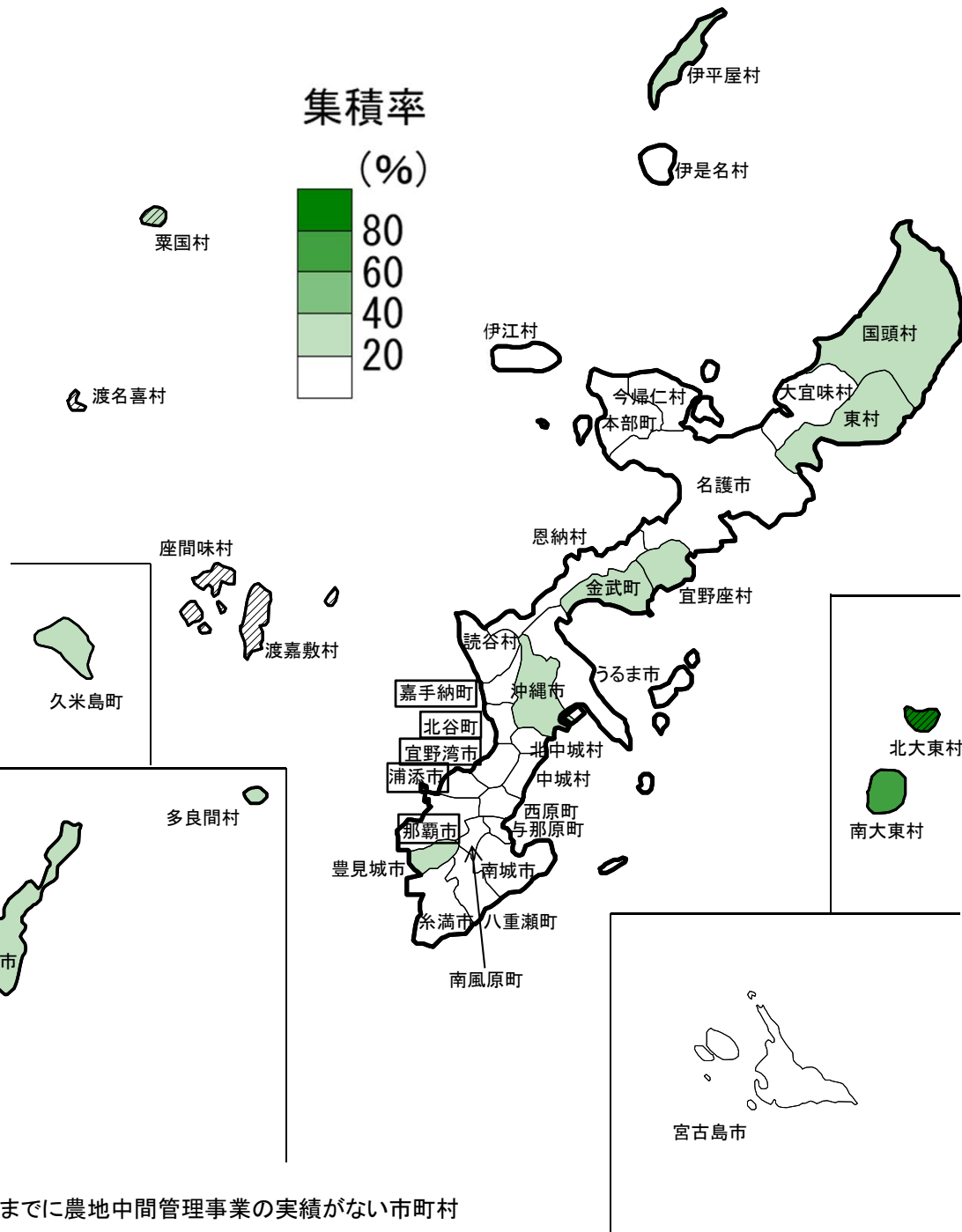
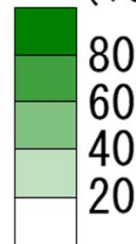
H26.3末	H31.3末	R2.3末
29.4%	19.9%	21.9%

農地中間管理事業の実施状況(R2.3末)

全市町村数	41市町村
農業振興地域の設定のある市町村数	36市町村
農地中間管理事業実施市町村数	31市町村

集積率

(%)



※1: 斜線は農業振興地域の設定がある市町村のうち、令和2年3月末までに農地中間管理事業の実績がない市町村
 ※2: 四角囲みの市町村は農業振興地域の設定がない市町村