

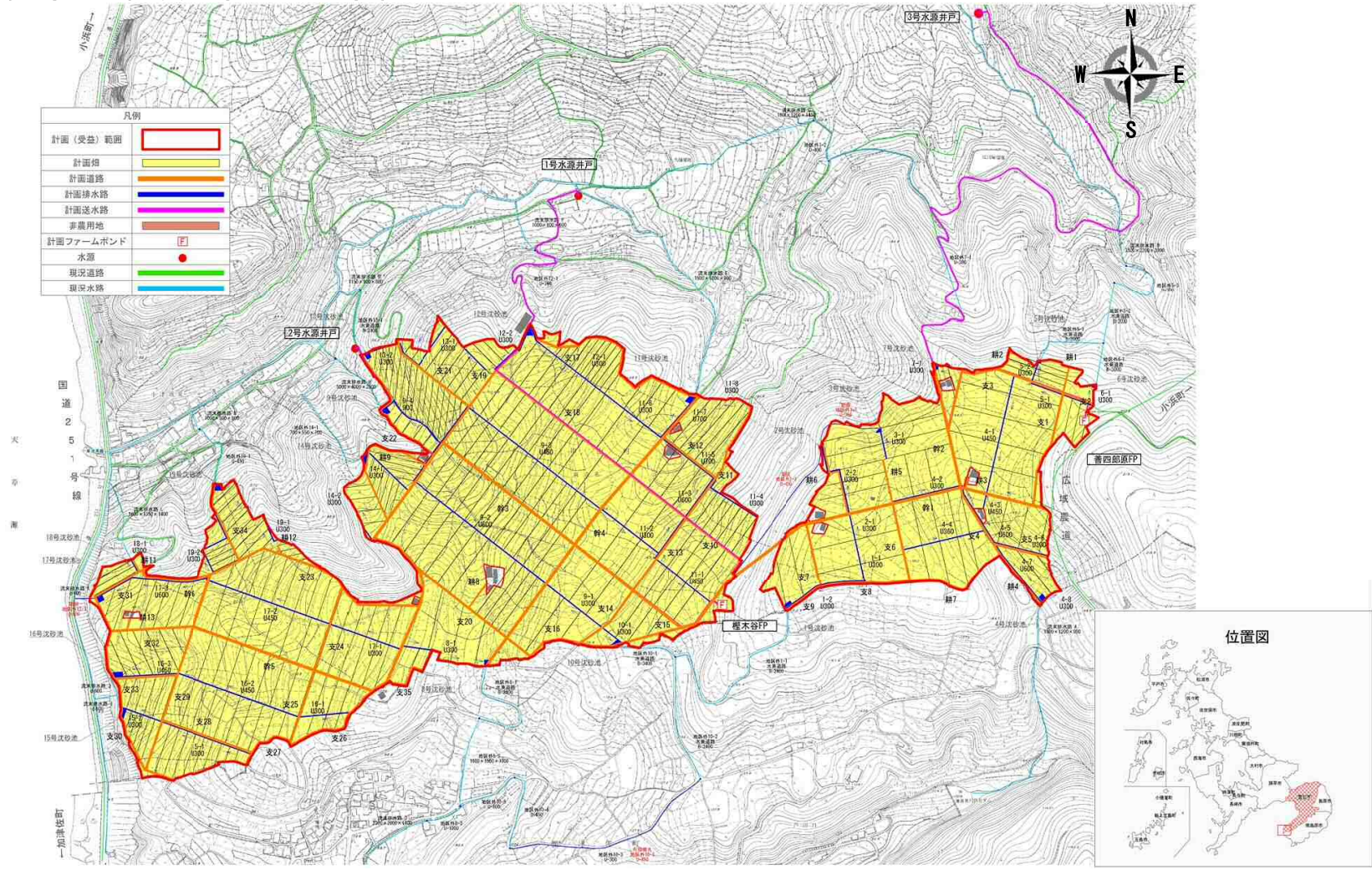
## 地区別事業概要

事業名	水利施設等保全高度化事業	地区名	おかなんぶ 岡南部	
関係市町村	うんぜんし 長崎県雲仙市	事業主体	長崎県	
事業目的	<p>本地区は、長崎県雲仙市南串山町に位置し、西端が国道251号線、東端が広域農道（雲仙グリーンロード）に挟まれた畑地帯で、ばれいしょとレタスを組み合わせた営農が展開されている。</p> <p>しかしながら、区画は未整備で不整形であり、農道も狭小であることから大型機械の導入の妨げになっている。</p> <p>このため、本事業により区画整理や畑地かんがい施設の整備を行うことで農業の生産性の向上を図るとともに、農業経営の安定化を実現し、本地域の農業競争力強化を図るものである。</p>			
事業概要	受益面積	受益戸数	総事業費	工期
	44ha	195戸	2,905百万円	平成30～36年度
	主要工事	区画整理 44ha 畑地かんがい 44ha		
	関連事業	なし		
費用対効果	B：総便益	C：総費用	B／C	算定方式
	2,735百万円	2,555百万円	1.07	総費用総便益方式
概要図	別添のとおり			

出典：岡南部地区土地改良事業計画概要書（長崎県農林部農村整備課作成）

# 概要図

## 水利施設等保全高度化事業 岡南部地区



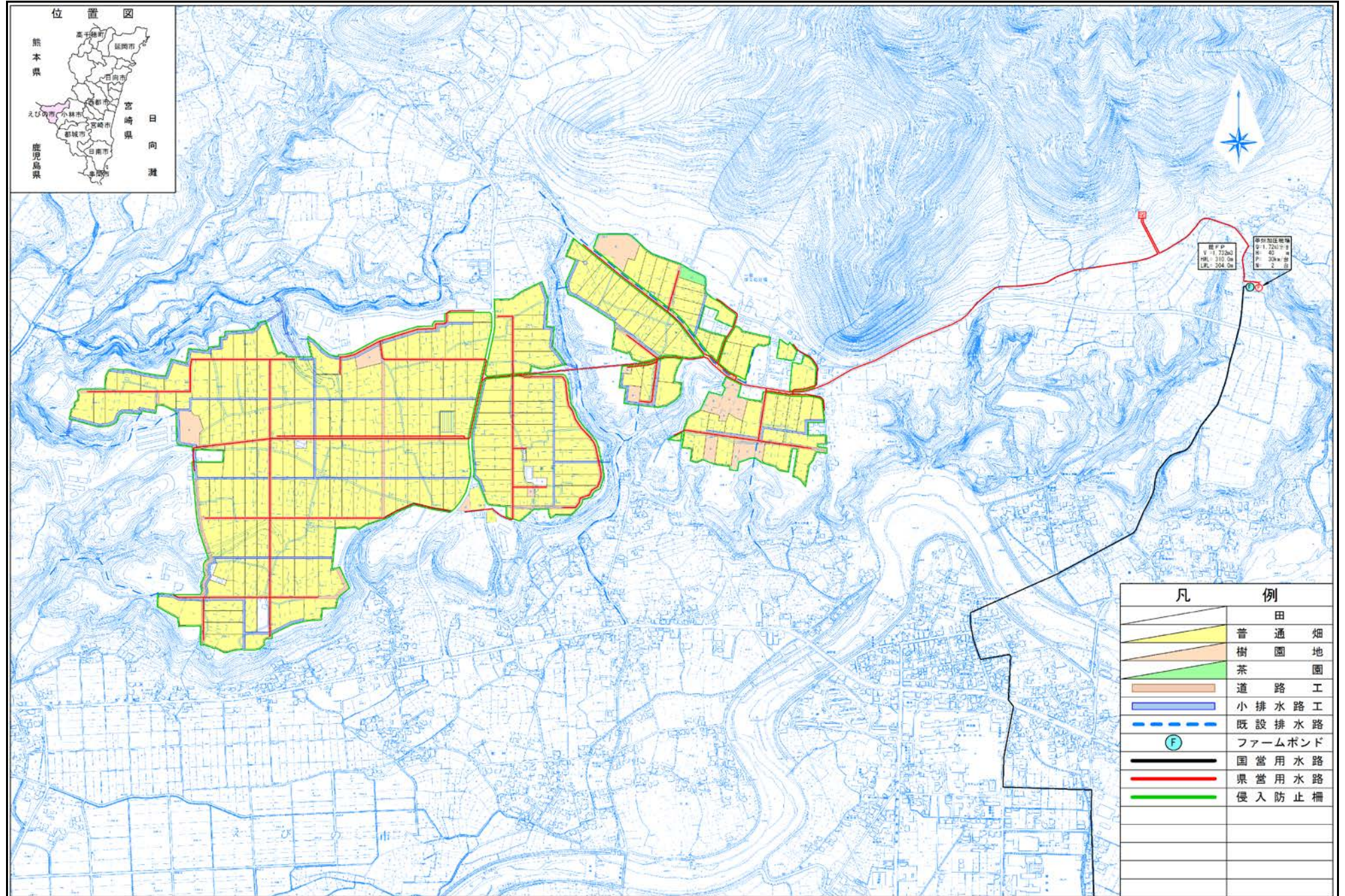
## 地区別事業概要

事業名	水利施設等保全高度化事業	地区名	おぼたけ 苧畑	
関係市町村	宮崎県えびの市	事業主体	宮崎県	
事業目的	<p>本地区は、宮崎県えびの市の北東側に位置し、さといも、しょうが、ごぼう及び飼料作物などを中心とした営農が展開されている。</p> <p>しかしながら、区画は不整形で狭小であり、道路も未整備であることから、効率の悪い営農を余儀なくされている。また、農業用水は天水に依存しているため、安定的な生産が困難な状況である。</p> <p>このため、本事業により畑地かんがい施設の整備と区画整理を行うことにより、農業用水を安定的に供給するとともに、農業の生産性の向上を図り、また、担い手への農地利用集積を促進させ、本地域の農業競争力強化を図るものである。</p>			
事業概要	受益面積	受益戸数	総事業費	工 期
	71ha	183戸	2,190百万円	平成30～37年度
	主要工事	畑地かんがい 71ha 区画整理 66ha 侵入防止柵 13km		
	関連事業	国営かんがい排水事業 西諸地区		
費用対効果	B：総便益	C：総費用	B／C	算定方式
	3,878百万円	3,039百万円	1.27	総費用総便益比方式
概要図	別添のとおり			

出典：苧畑地区土地改良事業計画概要書（宮崎県農村計画課作成）

# 概要図

## 水利施設等保全高度化事業 苧畑地区 (全体)



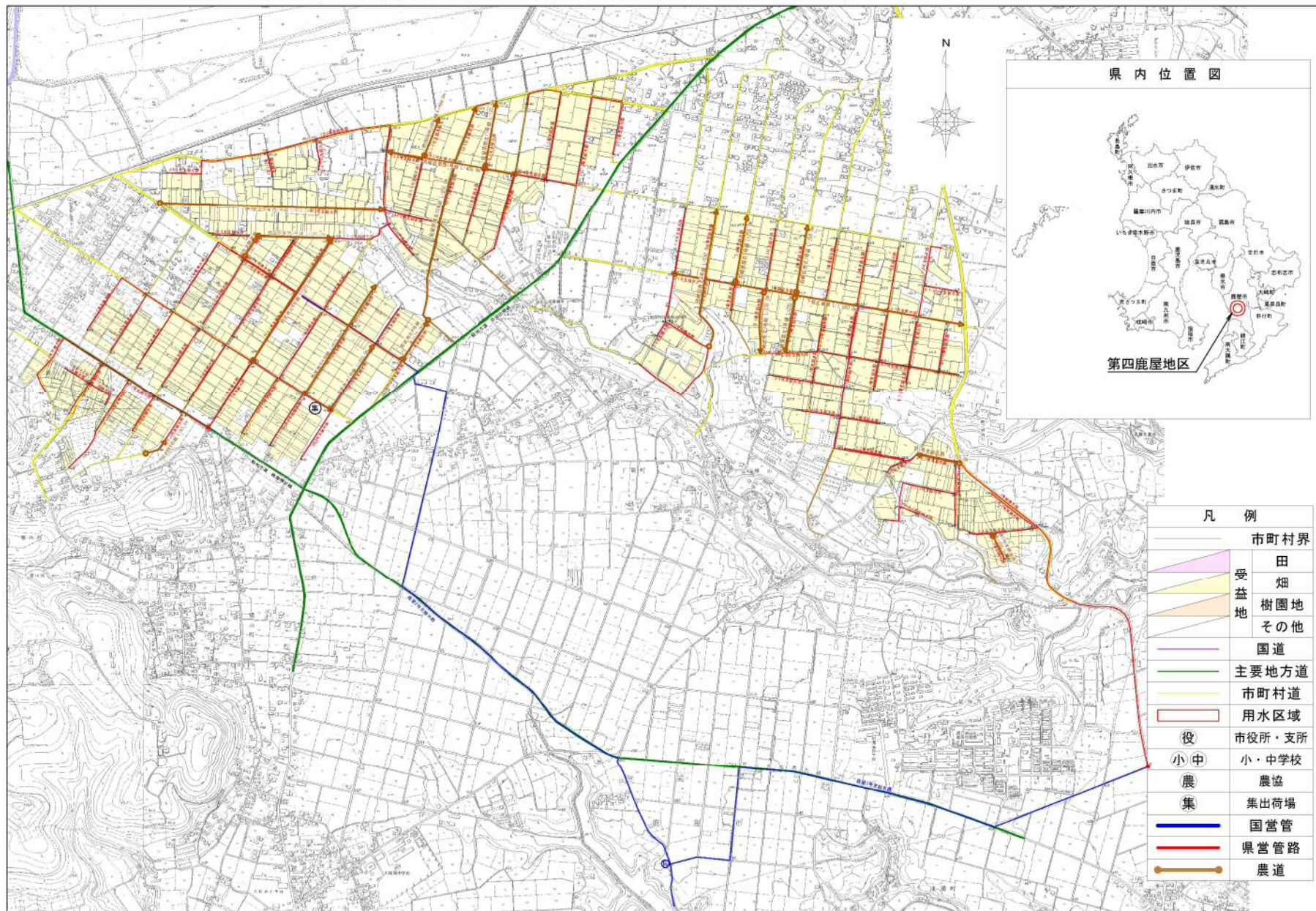
## 地区別事業概要

事業名	水利施設等保全高度化事業		地区名	<small>だいよんかのや</small> 第四鹿屋
関係市町村	<small>かのやし</small> 鹿児島県鹿屋市		事業主体	鹿児島県
事業目的	<p>本地区は、鹿児島県鹿屋市の西部に位置し、さつまいも、飼料作物、畜産を中心とした営農が展開されている。</p> <p>しかしながら、本地区の農地は用水施設が未整備なため、安定的な農産物の生産が困難であり、農道も狭小であることから、効率の悪い営農を余儀なくされている。</p> <p>このため、本事業により国営かんがい排水事業と一体的に畑地かんがい施設の整備を行うとともに、農道整備を併せ行うことにより、農業の生産性の向上を図り、本地域の農業競争力の強化を図るものである。</p>			
事業概要	受益面積	受益戸数	総事業費	工 期
	167ha	558戸	1,594百万円	平成30～37年度
	主要工事	畑地かんがい 167ha 農道 7 km		
	関連事業	国営かんがい排水事業 肝属中部地区		
費用対効果	B：総便益	C：総費用	B／C	算定方式
	9,264百万円	6,928百万円	1.33	総費用総便益比方式
概要図	別添のとおり			

出典：第四鹿屋地区土地改良事業計画概要書（鹿児島県農政部農地整備課作成）

# 概 要 図

## 水利施設等保全高度化事業 第四鹿屋地区



## 地区別事業概要

事業名	水利施設等保全高度化事業		地区名	だいご・だいろくきもつき 第五・第六肝付	
関係市町村	きもつきぐんきもつきちょう 鹿児島県肝属郡肝付町		事業主体	鹿児島県	
事業目的	<p>本地区は、鹿児島県肝属郡肝付町の中央部に位置し、さつまいも、飼料作物、畜産を中心とした営農が展開されている。</p> <p>しかしながら、本地区の農地は用水施設が未整備なため、安定的な農産物の生産が困難であり、農道も狭小であることから、効率の悪い営農を余儀なくされている。</p> <p>このため、本事業により国営かんがい排水事業と一体的に畑地かんがい施設の整備を行うとともに、農道整備を併せ行うことにより、農業の生産性の向上を図り、本地域の農業競争力の強化を図るものである。</p>				
事業概要	受益面積	受益戸数	総事業費	工 期	
	176ha	526戸	1,762百万円	平成30～37年度	
	主要工事	畑地かんがい 176ha 農道 12km			
	関連事業	国営かんがい排水事業 肝属中部地区			
費用対効果	B：総便益	C：総費用	B／C	算定方式	
	10,343百万円	7,387百万円	1.40	総費用総便益比方式	
概要図	別添のとおり				

出典：第五・第六肝付地区土地改良事業計画概要書（鹿児島県農政部農地整備課作成）

# 概 要 図

## 水利施設等保全高度化事業 第五・第六肝付地区

