平成 19 年度
中山間地域等直接支払制度の実施状況

農村振興局

平 成 ２ ０ 年 ６ 月

農林水産省

～　目　次　～

頁

１　交付市町村数 …… 1

２　協定数 …… 2

３　交付面積 …… 4
(1) 協定別の交付面積
(2) 地目別の交付面積
(3) 交付基準別の交付面積
(4) 農振農用地区域への編入
(5) 既耕作放棄地等の取扱い

４　交付総額 …… 10

５　協定の概要 …… 11
(1) 協定当たりの参加者数、交付面積、交付金額
(2) 協定の規模分布
(3) 参加者（構成員）の状況

６　集落協定の活動内容 …… 14
(1) 取り組むべき事項
(2) 交付金の配分割合
(3) 共同取組活動の交付金の使途

（参考１）都道府県別の実施状況データ …… 21
（参考２）地目・基準別の交付面積率 …… 36
（参考３）制度の概要 …… 37

※本実施状況は、平成20年３月31現在の状況について取りまとめた結果である。

１　交付市町村数

集落協定及び個別協定を締結する上で指針となる中山間地域等直接支払市町村基本方針(以下「基本方針」という。)を策定した市町村は1,054市町村である。

また、交付金を交付した市町村（以下「交付市町村」という。）は1,038市町村で、対象農用地基準を満たす農用地を有する市町村(以下「対象市町村」という。)1,128市町村の92%である。

交付市町村数

	平成17年度	平成18年度	平成19年度	増減（率）
全市町村数	1,821	1,804	1,793	△ 11 (△0.6 %)
対象市町村数 ①	1,139	1,130	1,128	△ 2 (△0.2 %)
基本方針策定市町村数	1,063	1,057	1,054	△ 3 (△0.3 %)
交付市町村数 ②	1,041	1,040	1,038	△ 2 (△0.2 %)
交付市町村率　②/①	91%	92%	92%	

（図）交付市町村数

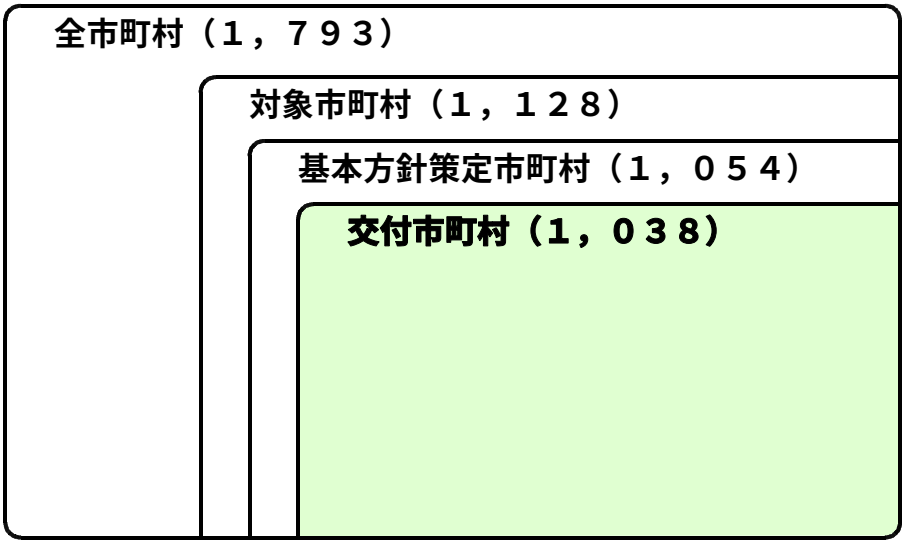

2　協定数

平成19年度までに締結された協定数は28,708協定で、18年度と比較すると193協定の増加となっている。

協定数

	平成17年度	平成18年度	平成19年度	増減（率）
計	27,869	28,515	28,708	193 (0.7 %)
基礎単価	15,193	15,166	15,138	△ 28 (△0.2 %)
体制整備単価	12,676	13,349	13,570	221 (1.7 %)
集落協定	27,435	28,073	28,253	180 (0.6 %)
基礎単価	15,103	15,074	15,047	△ 27 (△0.2 %)
体制整備単価	12,332	12,999	13,206	207 (1.6 %)
個別協定	434	442	455	13 (2.9 %)
基礎単価	90	92	91	△ 1 (△1.1 %)
体制整備単価	344	350	364	14 (4.0 %)

※　集落協定とは、対象農用地において農業生産活動等を行う複数の農業者等が締結する協定。
　個別協定とは、認定農業者等が農用地の所有権等を有する者との間において利用権の設定等や農作業受委託契約に基づき締結する協定。

※　基礎単価とは、適正な農業生産活動等に取り組む場合の単価。
　体制整備単価とは、適正な農業生産活動等に加え、機械・農作業の共同化等の体制整備に取り組む場合の単価。

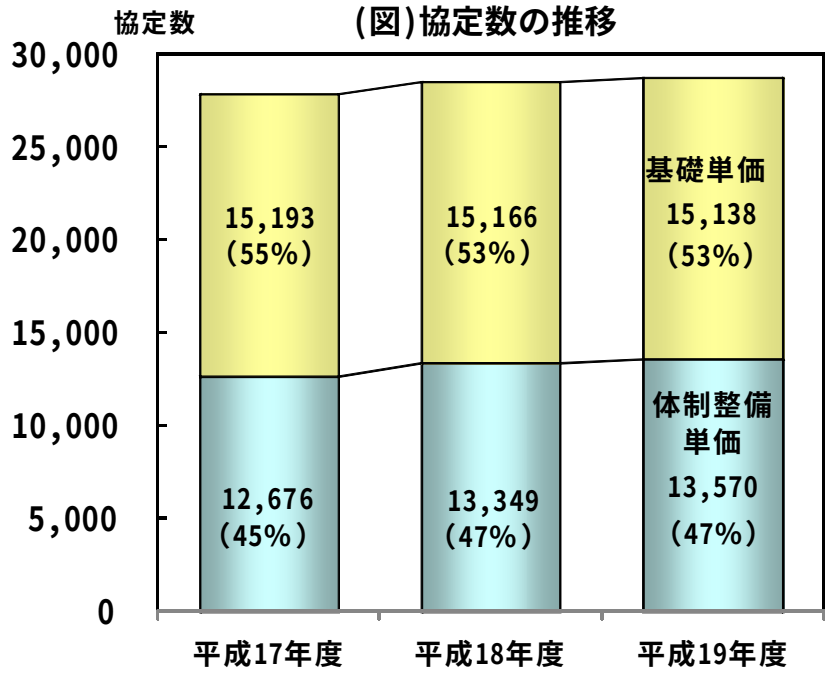

(1) 集落協定

集落協定数は28,253協定であり、全協定に占めるシェアは98%となっている。

また、集落協定のうち基礎単価に取り組んだ協定は15,047協定、体制整備単価に取り組んだ協定は13,206協定であり、各々の占める割合は53%、47%となっている。

(2) 個別協定

個別協定数は455協定であり、全協定に占めるシェアは２%となっている。

また、個別協定のうち基礎単価を受ける協定は91協定、体制整備単価を受ける協定は364協定であり、各々の占める割合は20%、80%となっている。

（図）単価別の協定数

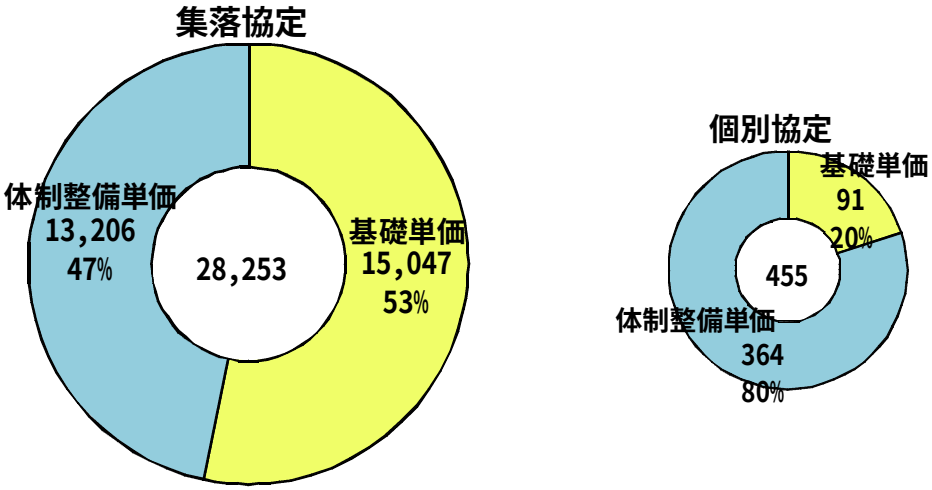

協定別の交付市町村数及び協定数

	全体				集落協定				個別協定			
	交付市町村数	協定数	基礎単価	体制整備単価	交付市町村数	協定数	基礎単価	体制整備単価	交付市町村数	協定数	基礎単価	体制整備単価
全　国	1,038	(100%) 28,708	15,138	13,570	1,032	(98%) 28,253	15,047	13,206	181	(2%) 455	91	364
北海道	97	407	98	309	97	406	98	308	1	1	-	1
都府県	941	28,301	15,040	13,261	935	27,847	14,949	12,898	180	454	91	363

3　交付面積

平成19年度に交付金が交付された面積(以下「交付面積」という。)は約66万5千haで、18年度と比較すると約2千haの増加となっている。

また、交付面積のうち、

① 基礎単価による交付面積は約13万7千haで、全体の21%を占めている。

② 体制整備単価による交付面積は約52万8千haで、全体の79%を占めている。

交付面積

（単位：ha）

	平成17年度	平成18年度	平成19年度	増減（率）
対象農用地面積①	801,483	805,196	806,849	1,652 (0.2%)
交付面積②	653,723	662,772	664,540	1,768 (0.3%)
基礎単価	139,172	137,633	136,810	△ 823 (△0.6%)
体制整備単価	514,551	525,139	527,729	2,590 (0.5%)
交付面積率 ②/①	81.6%	82.3%	82.4%	

※　ラウンドの関係で計が合わない場合もある。(以下同様。)

※　対象農用地面積は、中山間地域等直接支払交付金実施要領第４の２の(1)から(5)の基準に該当する農用地のうち、市町村が対象農用地として基本方針に記載している農用地面積。

※　交付面積率は、対象農用地面積に対する交付面積の割合。

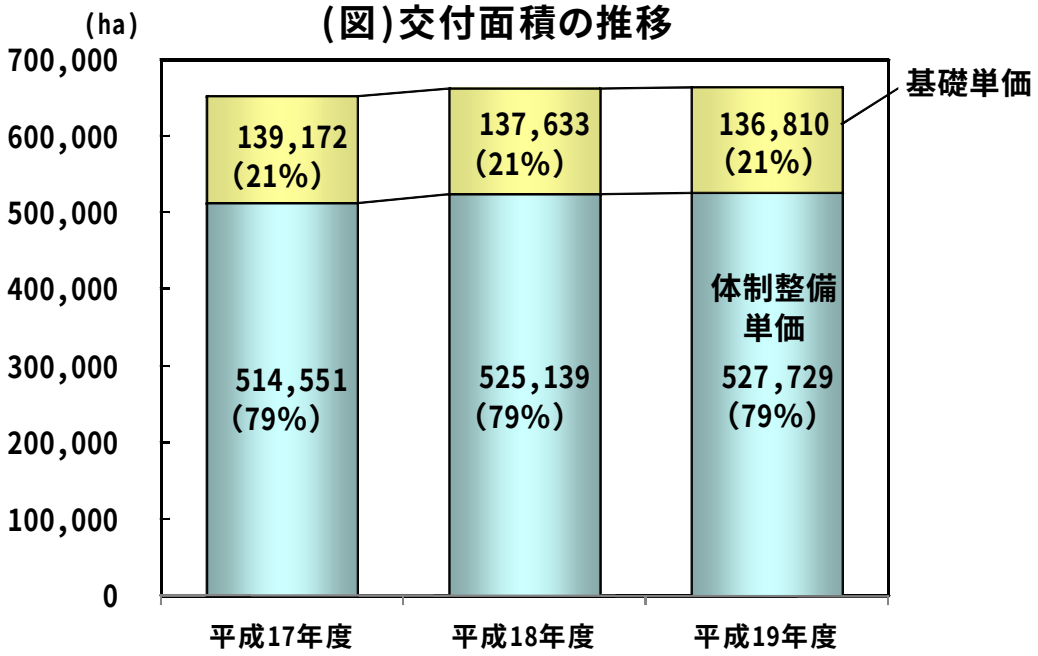

③　担い手等への農作業の受委託、法人の設立等、より積極的な取組を行う場合において、別途単価が加算される面積(加算単価面積)は、規模拡大加算1,973ha、土地利用調整加算3,432ha、耕作放棄地復旧加算83ha、法人設立加算(特定農業法人)4,372ha、法人設立加算(農業生産法人)2,727haである。

加算単価面積

（単位：件、ha）

		規模拡大加算		土地利用調整加算		耕作放棄地復旧加算		法人設立加算			
								特定農業法人		農業生産法人	
		協定数	面積	協定数	面積	協定数	面積	協定数	面積	協定数	面積
全　国	19年度	511	1,973	182	3,432	118	83	162	4,372	111	2,727
	(18年度)	(422)	(1,174)	(169)	(3,113)	(113)	(89)	(126)	(3,399)	(111)	(2,839)
北海道	19年度	1	43	-	-	-	-	-	-	-	-
	(18年度)	(1)	(82)	-	-	-	-	-	-	-	-
都府県	19年度	510	1,930	182	3,432	118	83	162	4,372	111	2,727
	(18年度)	(421)	(1,093)	(169)	(3,113)	(113)	(89)	(126)	(3,399)	(111)	(2,839)

(1) 協定別の交付面積

全国における協定別の交付面積の割合は、集落協定が99%、個別協定が１%である。

協定別の交付面積

（単位：ha）

	全体			集落協定			個別協定		
	計	基礎単価	体制整備単価	計	基礎単価	体制整備単価	計	基礎単価	体制整備単価
全　国	(100%) 664,540	136,810	527,729	(99%) 660,007	136,376	523,631	(1%) 4,533	435	4,098
北海道	323,040	23,963	299,077	323,023	23,963	299,059	17	-	17
都府県	341,499	112,847	228,653	336,984	112,412	224,572	4,516	435	4,081

（図）単価別の交付面積（単位：ha）

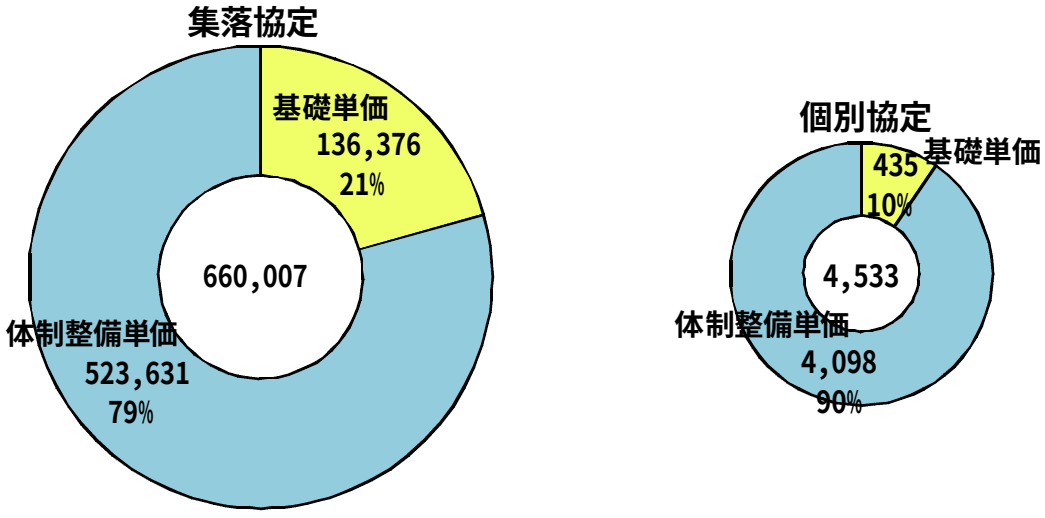

(2) 地目別の交付面積

① 地目別割合

全国における地目別の交付面積の割合は、田が44%、畑が10%、草地が43%、採草放牧地が２%である。

また、北海道においては草地が87%を占め、都府県においては田が75%を占めている。

地目別交付面積

(単位：ha)

		計	田	畑	草地	採草放牧地
全国	計	664,540 (100.0%)	293,499 (44.2%)	69,000 (10.4%)	286,684 (43.1%)	15,357 (2.3%)
	集落協定	660,007 (100.0%)	292,066 (44.3%)	68,573 (10.4%)	285,701 (43.3%)	13,667 (2.1%)
	個別協定	4,533 (100.0%)	1,433 (31.6%)	427 (9.4%)	983 (21.7%)	1,690 (37.3%)
北海道	計	323,040 (100.0%)	36,331 (11.2%)	4,312 (1.3%)	282,387 (87.4%)	11 (0.0%)
	集落協定	323,023 (100.0%)	36,313 (11.2%)	4,312 (1.3%)	282,387 (87.4%)	11 (0.0%)
	個別協定	17 (100.0%)	17 (100.0%)	- (-)	- (-)	- (-)
都府県	計	341,499 (100.0%)	257,168 (75.3%)	64,688 (18.9%)	4,297 (1.3%)	15,347 (4.5%)
	集落協定	336,984 (100.0%)	255,753 (75.9%)	64,261 (19.1%)	3,314 (1.0%)	13,656 (4.1%)
	個別協定	4,516 (100.0%)	1,415 (31.3%)	427 (9.5%)	983 (21.8%)	1,690 (37.4%)

（図）地目別の交付面積割合

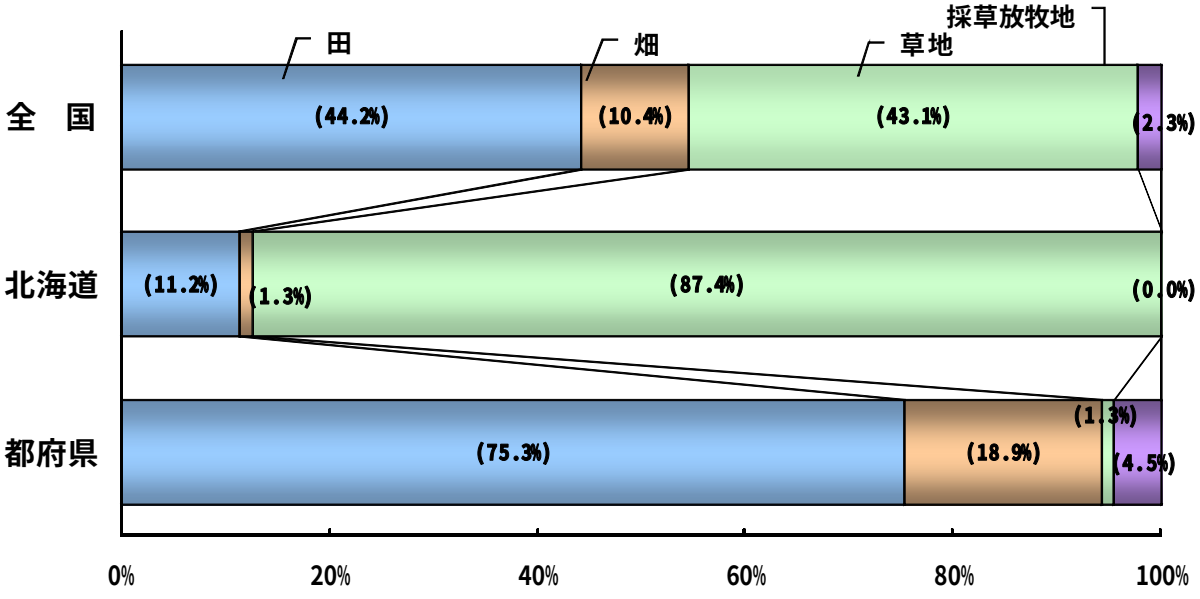

② 地目別交付面積率

全国の交付面積率(対象農用地面積に対する交付面積の割合)は82%であるが、これを地目別にみると、田80%、畑65%、草地91%、採草放牧地84%となっている。

地目別交付面積率（対象農用地面積に対する交付面積の割合） (単位：ha)

		計	田	畑	草地	採草放牧地
全国	交付面積	664,540	293,499	69,000	286,684	15,357
	対象農用地面積	806,849	367,578	107,008	313,959	18,304
	交付面積率	82.4%	79.8%	64.5%	91.3%	83.9%
北海道	交付面積	323,040	36,331	4,312	282,387	11
	対象農用地面積	350,601	37,446	4,521	308,567	68
	交付面積率	92.1%	97.0%	95.4%	91.5%	15.9%
都府県	交付面積	341,499	257,168	64,688	4,297	15,347
	対象農用地面積	456,248	330,133	102,487	5,392	18,236
	交付面積率	74.8%	77.9%	63.1%	79.7%	84.2%

（図）地目別交付面積率

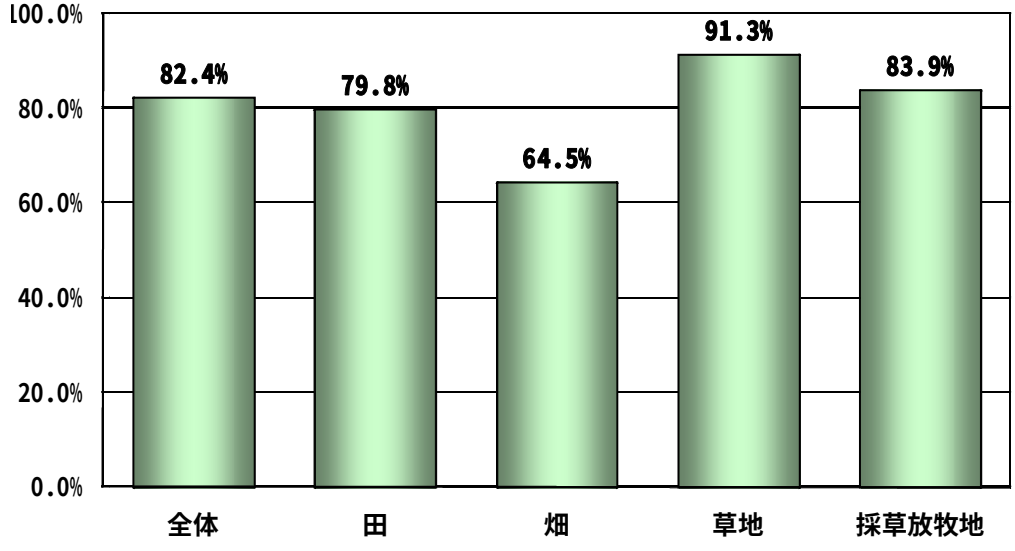

(3) 交付基準別の交付面積

① 交付基準別割合

全国における交付基準別の交付面積の割合は、急傾斜33%、緩傾斜25%、高齢化・耕作放棄地率0.1%、小区画・不整形0.1%、草地比率の高い草地41%、８法地域内特認0.5%となっている。

交付基準別交付面積

(単位：ha)

		計	傾斜農用地		その他農用地			
			急傾斜	緩傾斜	高齢化率・耕作放棄地率	小区画・不整形	草地比率の高い草地	８法地域内特認
全国	計	664,540 (100.0%)	217,962 (32.8%)	168,994 (25.4%)	477 (0.1%)	361 (0.1%)	273,106 (41.1%)	3,639 (0.5%)
	集落協定	660,007 (100.0%)	215,675 (32.7%)	166,945 (25.3%)	461 (0.1%)	359 (0.1%)	273,106 (41.4%)	3,461 (0.5%)
	個別協定	4,533 (100.0%)	2,287 (50.5%)	2,050 (45.2%)	16 (0.3%)	2 (0.0%)	- (-)	178 (3.9%)
北海道	計	323,040 (100.0%)	5,825 (1.8%)	44,026 (13.6%)	83 (0.0%)	- (-)	273,106 (84.5%)	- (-)
	集落協定	323,023 (100.0%)	5,807 (1.8%)	44,026 (13.6%)	83 (0.0%)	- (-)	273,106 (84.5%)	- (-)
	個別協定	17 (100.0%)	17 (100.0%)	- (-)	- (-)	- (-)	- (-)	- (-)
都府県	計	341,499 (100.0%)	212,138 (62.1%)	124,968 (36.6%)	394 (0.1%)	361 (0.1%)	- (-)	3,639 (1.1%)
	集落協定	336,984 (100.0%)	209,868 (62.3%)	122,918 (36.5%)	378 (0.1%)	359 (0.1%)	- (-)	3,461 (1.0%)
	個別協定	4,516 (100.0%)	2,270 (62.3%)	2,050 (36.5%)	16 (0.1%)	2 (0.1%)	- (-)	178 (1.0%)

（図）交付基準別の交付面積割合

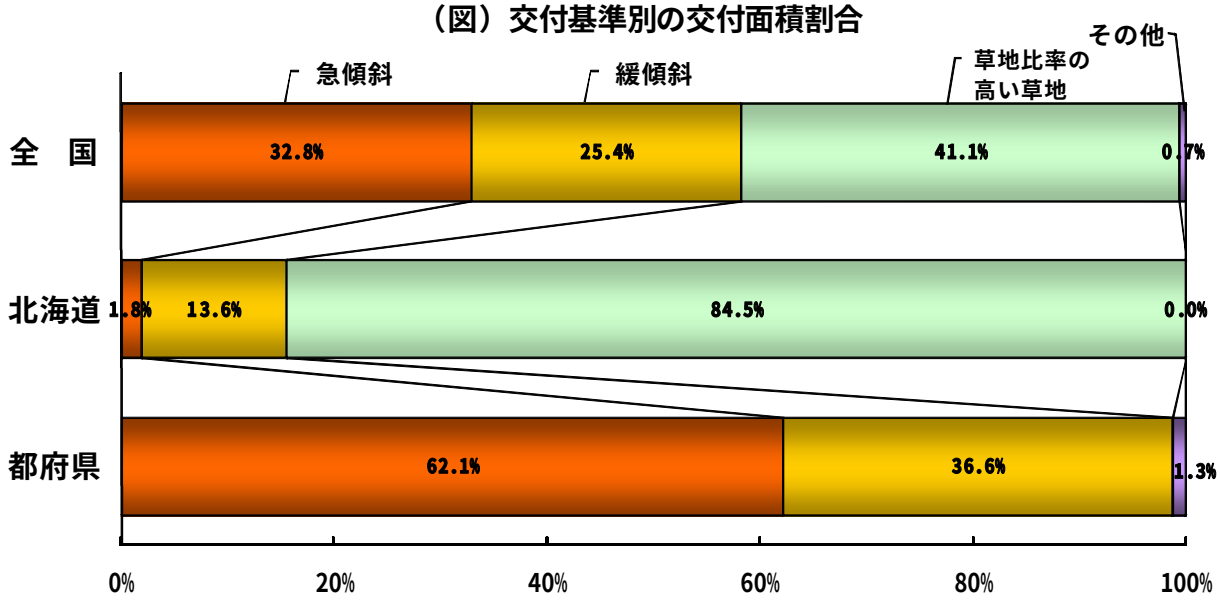

②交付基準別交付面積率

全国の交付面積率を交付基準別にみると、急傾斜76%、緩傾斜78%、高齢化率・耕作放棄地率28%、小区画・不整形52%、草地比率の高い草地91%、８法地域内特認100%となっている。

交付基準別交付面積率
（対象農用地面積に対する交付農用地の割合）　　（単位：ha）

		計	傾斜農用地		その他農用地			
			急傾斜	緩傾斜	高齢化率・耕作放棄地率	小区画・不整形	草地比率の高い草地	８法地域内特認
全国	交付面積	664,540	217,962	168,994	477	361	273,106	3,639
	対象農用地面積	806,849	285,795	215,980	1,685	701	299,048	3,639
	交付面積率	82.4%	76.3%	78.2%	28.3%	51.5%	91.3%	100.0%
北海道	交付面積	323,040	5,825	44,026	83	-	273,106	-
	対象農用地面積	350,601	6,075	45,395	83	-	299,048	-
	交付面積率	92.1%	95.9%	97.0%	100.0%	-	91.3%	-
都府県	交付面積	341,499	212,138	124,968	394	361	-	3,639
	対象農用地面積	456,248	279,720	170,586	1,602	701	-	3,639
	交付面積率	74.8%	75.8%	73.3%	24.6%	51.5%	-	100.0%

（図）交付基準別交付面積率

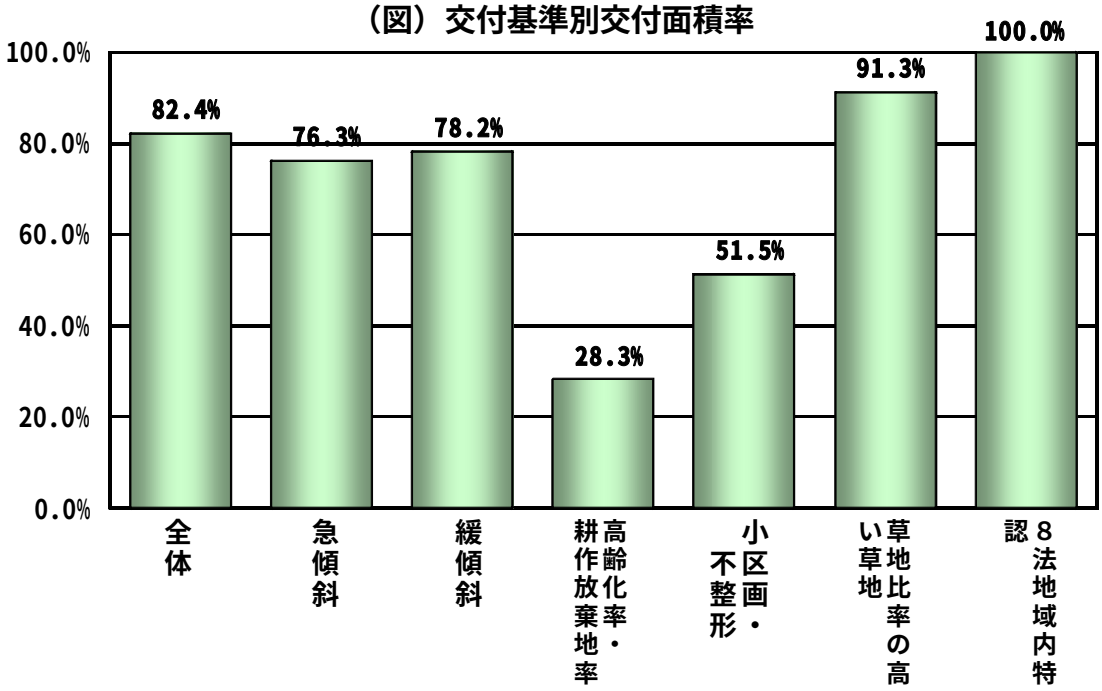

(4) 農振農用地区域への編入

２期対策の開始した平成17年度から19年度までに農振農用地区域外の農用地を新たに農振農用地区域へ編入した市町村数は237市町村であり、また、編入された面積は2,407haとなっている。

農振農用地区域への編入状況

		農振農用地区域への編入を行った市町村数	農振農用地区域への編入を行った協定数	うち協定内の全農用地面積を編入した協定数	編入面積(ha)				
					計	田	畑	草地	採草放牧地
全　国	19年度	237	1,852	98	2,407	1,560	722	93	32
	(18年度)	(185)	(1,430)	(80)	(1,800)	(1,184)	(586)	(2)	(28)
北海道	19年度	5	5	-	104	10	2	92	-
	(18年度)	(1)	(1)	-	(2)	-	-	(2)	-
都府県	19年度	232	1,847	98	2,304	1,550	720	1	32
	(18年度)	(184)	(1,429)	(80)	(1,799)	(1,184)	(586)	(0)	(28)

※　表中の数値は全て当該年度までの累計値である。

(5) 既耕作放棄地等の取扱い

既耕作放棄地の取扱状況については、170haの既耕作放棄地の復旧が計画され、うち63haがすでに復旧されている。

また、現に自然災害を受けている農用地の復旧については、634haの復旧が計画され、うち546haがすでに復旧されているとともに、林地化については、51haの林地化が計画され、うち17haがすでに林地化されている。

既耕作放棄地等の取扱い

(単位：ha)

		既耕作放棄地復旧面積	うち復旧済	現に自然災害を受けている農用地の復旧面積	うち復旧済	林地化面積					
						計	うち林地化済	既耕作放棄地の林地化面積	うち林地化済	限界的農地の林地化面積	うち林地化済
全　国	19年度	170.0	62.7	634.3	545.8	51.4	16.6	3.9	-	47.5	16.6
	(18年度)	(144.8)	(36.7)	(607.9)	(385.5)	(47.4)	(10.1)	(4.1)	-	(43.3)	(10.1)
北海道	19年度	-	-	-	-	4.6	-	-	-	4.6	-
	(18年度)	-	-	-	-	(3.4)	-	-	-	(3.4)	-
都府県	19年度	170.0	62.7	634.3	545.8	46.9	16.6	3.9	-	42.9	16.6
	(18年度)	(144.8)	(36.7)	(607.9)	(385.5)	(44.0)	(10.1)	(4.1)	-	(39.9)	(10.1)

※ 表中の数値は全て当該年度までの累計値である。

4　交付総額

交付金の交付総額は、51,698百万円である。

交付総額

(単位：百万円)

	平成17年度	平成18年度	平成19年度	増減（率）
全　国	50,246	51,347	51,698	351 (　0.7%)
北海道	8,035	8,017	8,004	△ 13 (△0.2%)
都府県	42,210	43,330	43,694	364 (　0.8%)

5　協定の概要

(1) 協定当たりの参加者数、交付面積、交付金額

①　集落協定

１協定当たりの平均交付面積は、全国で23ha、北海道で796ha、都府県で12haとなっている。

１協定当たりの平均交付金額は、全国で182万円、北海道で1,971万円、都府県で156万円となっている。

また、１協定当たりの参加者数、交付面積及び交付金額並びに参加者１人当たりの交付金額のいずれにおいても、体制整備単価に取り組む協定の規模が基礎単価に取り組む協定の規模を上回っている。

集落協定の概要

	１協定当たりの平均			参加者１人当たり交付金額（万円）	１市町村当たりの平均		
	参加者数	交付面積（ha）	交付金額（万円）		協定数	交付面積（ha）	交付金額（万円）
全　国	23 (23)	23 (23)	182 (182)	8.0 (8.0)	27 (27)	640 (637)	4,981 (4,938)
基礎単価	17 (17)	9 (9)	88 (89)	5.3 (5.3)	18 (18)	165 (165)	1,600 (1,611)
体制整備単価	30 (30)	40 (40)	289 (290)	9.8 (9.8)	15 (15)	600 (596)	4,369 (4,304)
北海道	52 (52)	796 (798)	1,971 (1,974)	38.1 (38.2)	4 (4)	3,330 (3,338)	8,248 (8,262)
基礎単価	19 (19)	245 (245)	581 (581)	30.8 (30.4)	3 (3)	631 (631)	1,497 (1,499)
体制整備単価	62 (62)	971 (973)	2,413 (2,417)	38.8 (39.0)	4 (4)	3,884 (3,894)	9,651 (9,668)
都府県	22 (22)	12 (12)	156 (156)	7.0 (7.0)	30 (30)	360 (357)	4,642 (4,594)
基礎単価	17 (17)	8 (8)	85 (86)	5.1 (5.2)	19 (19)	142 (143)	1,605 (1,616)
体制整備単価	29 (29)	17 (17)	238 (238)	8.3 (8.3)	16 (16)	282 (277)	3,858 (3,786)

※（　）内は、平成18年度の実績である。

②　個別協定

１協定当たりの平均交付面積は10ha、交付金額は64万円となっている。

個別協定の概要

	１協定当たりの平均			
	交付面積（ha）	交付金額（万円）	主な権利設定等	
			利用権（ha）	作業受委託（ha）
全　国	10.0 (10.1)	64 (65)	7.1 (7.2)	9.3 (10.0)
基礎単価	4.8 (4.6)	32 (31)	1.5 (1.4)	0.6 (0.6)
体制整備単価	11.3 (11.6)	72 (74)	8.1 (8.4)	12.4 (13.0)

※（　）内は、平成18年度の実績である。

(2) 協定の規模分布

① 集落協定

集落協定における農用地面積規模別の協定数をみると、都府県では５ha未満層が４割を占めているが、20ha以上層も15%存在する。また、北海道では様々な階層に分散しており、1,000ha以上の集落協定も12%存在している。

集落協定における農用地面積別協定数

		計	農用地面積別協定数										
			５ha未満	５ha以上10ha未満	10ha以上15ha未満	15ha以上20ha未満	20ha以上30ha未満	30ha以上50ha未満	50ha以上100ha未満	100ha以上400ha未満	400ha以上700ha未満	700ha以上1000ha未満	1000ha以上
全国	協定数	28,253	11,188	6,990	3,569	2,055	2,020	1,456	663	210	38	14	50
	割合	100.0%	39.6%	24.7%	12.6%	7.3%	7.1%	5.2%	2.3%	0.7%	0.1%	0.0%	0.2%
	(H18割合)	(100.0%)	(39.7%)	(24.8%)	(12.6%)	(7.2%)	(7.1%)	(5.2%)	(2.3%)	(0.7%)	(0.1%)	(0.0%)	(0.2%)
北海道	協定数	406	12	25	20	17	32	53	67	94	25	14	47
	割合	100.0%	3.0%	6.2%	4.9%	4.2%	7.9%	13.1%	16.5%	23.2%	6.2%	3.4%	11.6%
	(H18割合)	(100.0%)	(3.2%)	(5.9%)	(4.9%)	(3.9%)	(8.4%)	(12.8%)	(16.5%)	(23.2%)	(6.2%)	(3.4%)	(11.6%)
都府県	協定数	27,847	11,176	6,965	3,549	2,038	1,988	1,403	596	116	13	-	3
	割合	100.0%	40.1%	25.0%	12.7%	7.3%	7.1%	5.0%	2.1%	0.4%	0.0%	-	0.0%
										14.8%			
	(H18割合)	(100.0%)	(40.2%)	(25.0%)	(12.8%)	(7.3%)	(7.1%)	(5.0%)	(2.1%)	(0.4%)	(0.0%)	(-)	(0.0%)

(図)集落協定における農用地面積別協定数割合

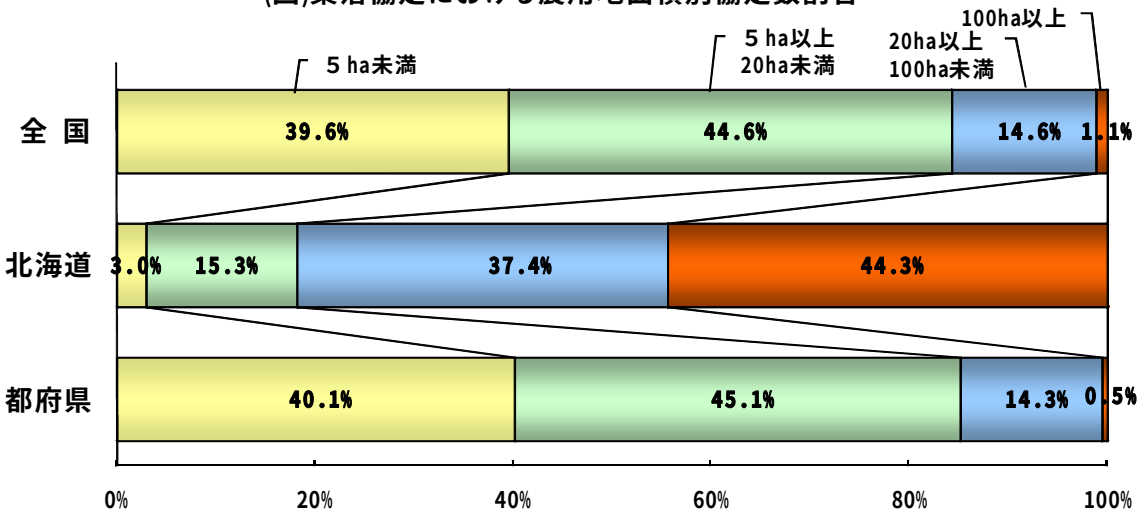

② 個別協定

個別協定における農用地面積規模別協定数をみると、５ha未満層が65%を占めている。

個別協定における農用地面積規模別協定数

		計	5ha未満	５ha以上20ha未満	20ha以上100ha未満	100ha以上
全国	協定数	455	296	107	48	4
	割 合	100.0%	65.1%	23.5%	10.5%	0.9%
	(H18割合)	(100.0%)	(63.8%)	(24.2%)	(11.1%)	(0.9%)

(3) 参加者(構成員）の状況

① 集落協定

集落協定参加者の内訳をみると、交付農用地を持たない農業者と非農業者の協定への参加者数は、北海道では5,637人（5,245人＋392人）で27%（25%＋2%）という高い参加率となっている。また、都府県では35,651人（13,250人＋22,401人）で６％（2%＋4%）の参加率となっている。

集落協定参加者の内訳

	計	農業者	うち交付農用地を持たない農業者	法人			農業生産組織				土地改良区	水利組合	非農業者	その他
				農業生産法人	特定農業法人	その他法人	機械・施設共同利用組織	農作業受委託組織	栽培協定	その他の組織				
全国	640,624	603,122	18,495	1,560	347	274	1,178	798	75	1,449	209	6,671	22,793	2,148
	100.0%	94.1%	2.9%	0.2%	0.1%	0.0%	0.2%	0.1%	0.0%	0.2%	0.0%	1.0%	3.6%	0.3%
	(634,525)	(600,061)	(17,229)	(1,446)	(264)	(220)	(1,083)	(783)	(69)	(1,531)	(211)	(6,468)	(20,330)	(2,059)
北海道	20,998	19,550	5,245	571	6	15	91	35	19	45	15	145	392	114
	100.0%	93.1%	25.0%	2.7%	0.0%	0.1%	0.4%	0.2%	0.1%	0.2%	0.1%	0.7%	1.9%	0.5%
	(20,977)	(19,606)	(5,216)	(529)	(6)	(17)	(88)	(34)	(19)	(42)	(14)	(145)	(362)	(115)
都府県	619,626	583,572	13,250	989	341	259	1,087	763	56	1,404	194	6,526	22,401	2,034
	100.0%	94.2%	2.1%	0.2%	0.1%	0.0%	0.2%	0.1%	0.0%	0.2%	0.0%	1.1%	3.6%	0.3%
	(613,548)	(580,455)	(12,013)	(917)	(258)	(203)	(995)	(749)	(50)	(1,489)	(197)	(6,323)	(19,968)	(1,944)

※（ ）内は、平成18年度の実績である。

② 個別協定

全国における個別協定の締結者別の内訳をみると、個人の認定農業者及びこれに準ずる者が全体の７割以上を占めている。

個別協定の締結者別内訳

	計	農業者		法人			任意組織	その他
		認定農業者	認定農業者に準ずる者	農業生産法人	特定農業法人	その他法人		
全国	455	286	42	47	16	27	26	11
	100.0%	62.9%	9.2%	10.3%	3.5%	5.9%	5.7%	2.4%
		72.1%						
	(442)	(266)	(46)	(52)	(12)	(26)	(27)	(13)

6　集落協定の活動内容

(1) 取り組むべき事項

①　集落マスタープランの内容(全協定)

集落マスタープランの内容をみると、「集落を基礎とした営農組織の構築・充実」が41%で最も多く、次いで「核となる集積対象者の育成及び当該集積対象者への農用地の集積」が31%となっている。

集落マスタープランにおいて位置づけている内容

	集落協定総数	集積対象者を核とした農業生産活動等の体制整備		集落ぐるみの農業生産活動等の体制整備				地域の実情に即した持続的な農業生産活動等の体制整備		⑨その他
		①核となる集積対象者の育成及び当該集積対象者への農用地の集積	②集積対象者と集落内の他の高齢農家等との有機的連携	③集落を基礎とした営農組織の構築・充実	④特定農業法人化	⑤定年帰農者等を活かした継続的な営農体制整備	⑥活力がある周辺集落との連携	⑦ＮＰＯ法人や地域外の集積対象者との連携	⑧棚田等の農村景観を活用したｸﾞﾘｰﾝ・ﾂｰﾘｽﾞﾑの推進等	
協定数	28,253	8,748	2,701	11,690	305	2,237	2,738	619	790	7,430
(割合)	(100.0%)	(31.0%)	(9.6%)	(41.4%)	(1.1%)	(7.9%)	(9.7%)	(2.2%)	(2.8%)	(26.3%)

※「その他」には、「環境保全型農業の実践」、「農村景観の整備・美化」等がある。

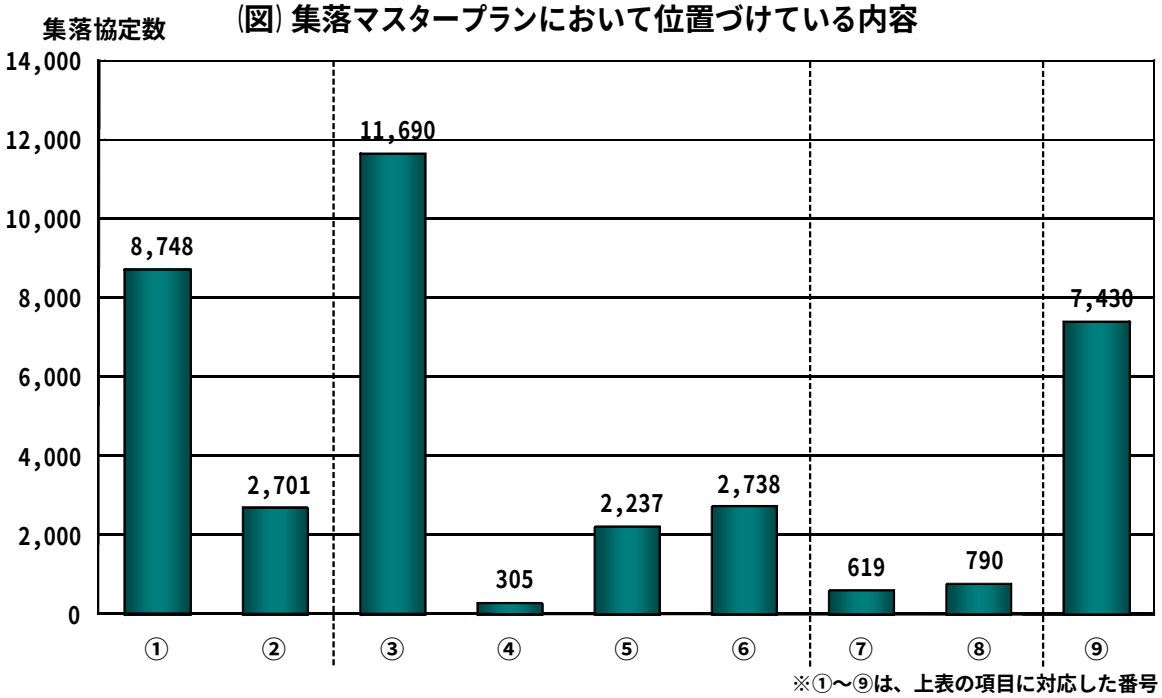

⑴図⑵ 集落マスタープランにおいて位置づけている内容

※①～⑨は、上表の項目に対応した番号

② 農業生産活動等(全協定)

ア 耕作放棄の防止等の活動（必須）

耕作放棄の防止等の活動においては、「農地の法面管理」が77%と最も高く、次いで「賃借権設定・農作業の委託」が45%となっている。また、「鳥獣被害防止対策」も40%の協定で行われている。

耕作放棄の防止等の活動（１つ以上選択）

	集落協定総数	①賃借権設定・農作業の委託	②既耕作放棄地の復旧	③既耕作放棄地の林地化	④既耕作放棄地の保全管理	⑤農地の法面管理	⑥鳥獣被害防止対策	⑦限界的農地の林地化	⑧簡易な基盤整備	⑨土地改良事業	⑩自然災害を受けている農用地の復旧	⑪地目変換	⑫その他
協定数	28,253	12,796	276	5	1,733	21,697	11,307	127	3,717	470	315	109	805
(割合)	(100.0%)	(45.3%)	(1.0%)	(0.0%)	(6.1%)	(76.8%)	(40.0%)	(0.4%)	(13.2%)	(1.7%)	(1.1%)	(0.4%)	(2.8%)

※「その他」には、「農用地の定期的点検」、「家畜放牧による耕作放棄地管理」等がある。

水路・農道等の管理（１つ以上選択）

	集落協定総数	水路の管理	農道の管理	その他の施設の管理
協定数	28,253	26,956	28,080	1,580
(割合)	(100.0%)	(95.4%)	(99.4%)	(5.6%)

※「その他施設の管理」には、ため池や揚水機の管理等がある。

(図) 耕作放棄の防止等の活動

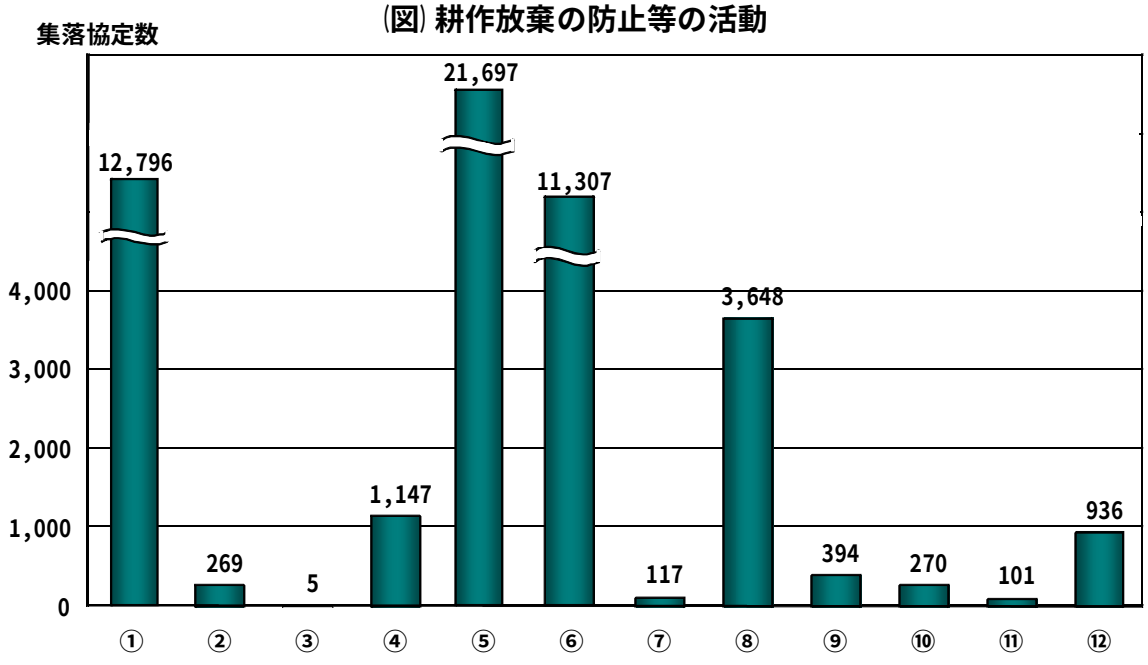

※①～⑫は、上表の項目に対応した番号

イ　多面的機能を増進する活動（必須）

多面的機能を増進する活動においては、「周辺林地の下草刈」が67%と最も多く、次いで「景観作物の作付け」40%、「堆きゅう肥の施肥」17%となっている。

多面的機能を増進する活動（１つ以上選択）

	集落協定総数	国土保全機能を高める取組		保健休養機能を高める取組				自然生態系の保全に資する取組								⑮その他活動
		①周辺林地の下草刈	②土壌流亡に配慮した営農	③棚田オーナー制度	④市民農園等の開設・運営	⑤体験民宿（ｸﾞﾘｰﾝ・ﾂｰﾘｽﾞﾑ）	⑥景観作物の作付け	⑦魚類・昆虫類の保護	⑧鳥類の餌場の確保	⑨粗放的畜産	⑩堆きゅう肥の施肥	⑪拮抗作物の利用	⑫合鴨・鯉の利用	⑬輪作の徹底	⑭緑肥作物の作付け	
協定数	28,253	18,965	1,345	195	383	339	11,265	1,232	513	361	4,923	93	243	170	740	2,090
(割合)	(100.0%)	(67.1%)	(4.8%)	(0.7%)	(1.4%)	(1.2%)	(39.9%)	(4.4%)	(1.8%)	(1.3%)	(17.4%)	(0.3%)	(0.9%)	(0.6%)	(2.6%)	(7.4%)

※「その他活動」には、「都市農村交流イベントの実施」、「学童等の農業体験の受入れ」等がある。

(図) 多面的機能を増進する活動

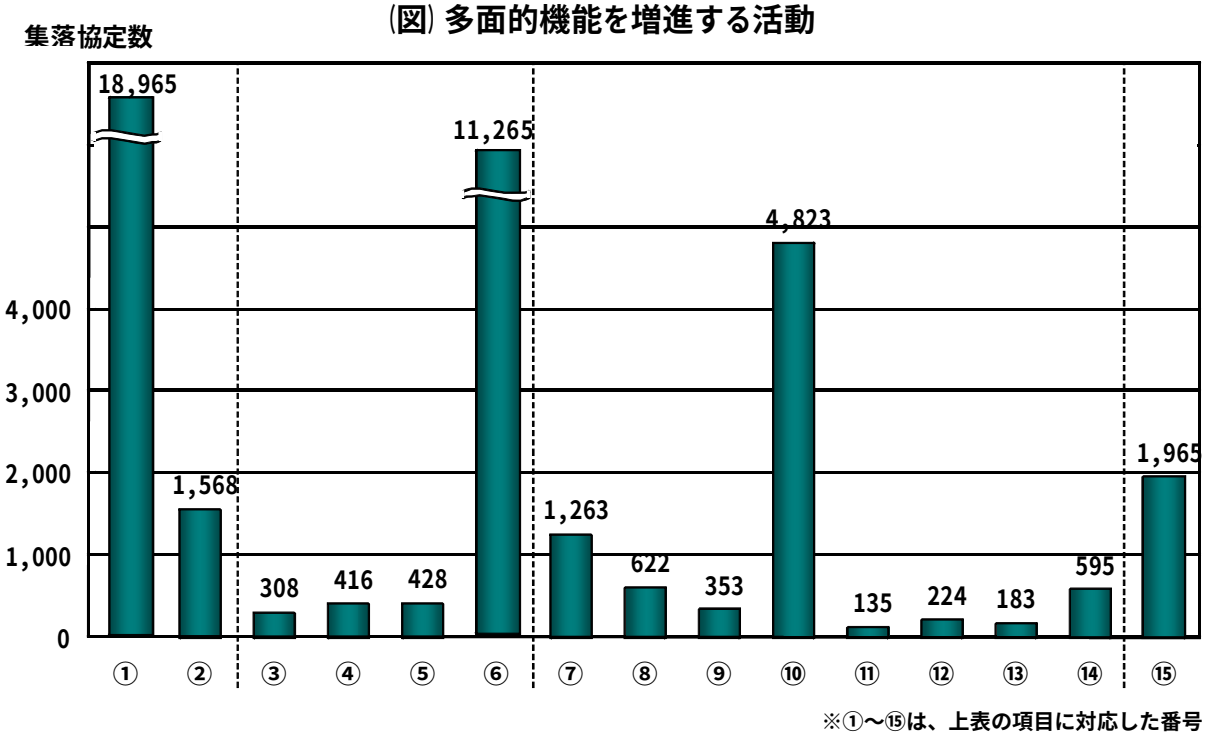

※①～⑮は、上表の項目に対応した番号

③　農業生産活動等の体制整備

ア　農用地等保全マップの内容

農用地等保全マップの内容をみると、「農地法面、水路・農道等補修・改良」が81%と最も多く、次いで「鳥獣被害防止対策」43%、「農作業共同化又は受委託等」23%となっている。

農用地等保全マップの内容

	体制整備単価協定総数	作成内容				
		農地法面、水路・農道等補修・改良	鳥獣被害防止対策	既耕作放棄地復旧又は林地化	農作業共同化又は受委託等	その他将来に向けた適正な農用地保全
協定数 (割合)	13,206 (100.0%)	10,678 (80.9%)	5,672 (43.0%)	209 (1.6%)	3,081 (23.3%)	678 (5.1%)

イ　地域の実情に即した農業生産活動等の継続に向けた活動

農業生産活動等の継続に向けた活動の内容をみると、A要件を選択した協定が12,099協定、B要件を選択した協定が1,420協定あった。

A要件の中で、最も多く選択されている活動項目は「機械・農作業の共同化」の60%であり、次いで、「多面的機能の持続的発揮に向けた非農家・他集落等との連携」55%、「認定農業者の育成」32%、「担い手への農作業の委託」 26%となっている。また、B要件では「集落を基礎とした営農組織の育成」が57%となっている。

農業生産活動等の継続に向けた活動の内容

	体制整備単価協定総数	A要件											B要件		
			生産性・収益向上			担い手育成				多面的機能の発揮					
		A要件選択協定数	①機械・農作業の共同化	②高付加価値型農業の実践	③地場産農産物等の加工・販売	④新規就農者の確保	⑤認定農業者の育成	⑥担い手への農地集積	⑦担い手への農作業の委託	⑧保健休養機能を活かした都市住民等との交流	⑨自然生態系の保全に関する学校教育等との連携	⑩多面的機能の持続的発揮に向けた非農家・他集落等との連携	B要件選択協定数	⑪集落を基礎とした営農組織の育成	⑫担い手集積化
協定数 (割合)	13,206	12,099 (100.0%)	7,275 (60.1%)	1,934 (16.0%)	1,558 (12.9%)	1,303 (10.8%)	3,871 (32.0%)	1,033 (8.5%)	3,079 (25.4%)	475 (3.9%)	1,482 (12.2%)	6,695 (55.3%)	1,420 (100.0%)	812 (57.2%)	622 (43.8%)

(図) 農業生産活動の継続に向けた取組の内容

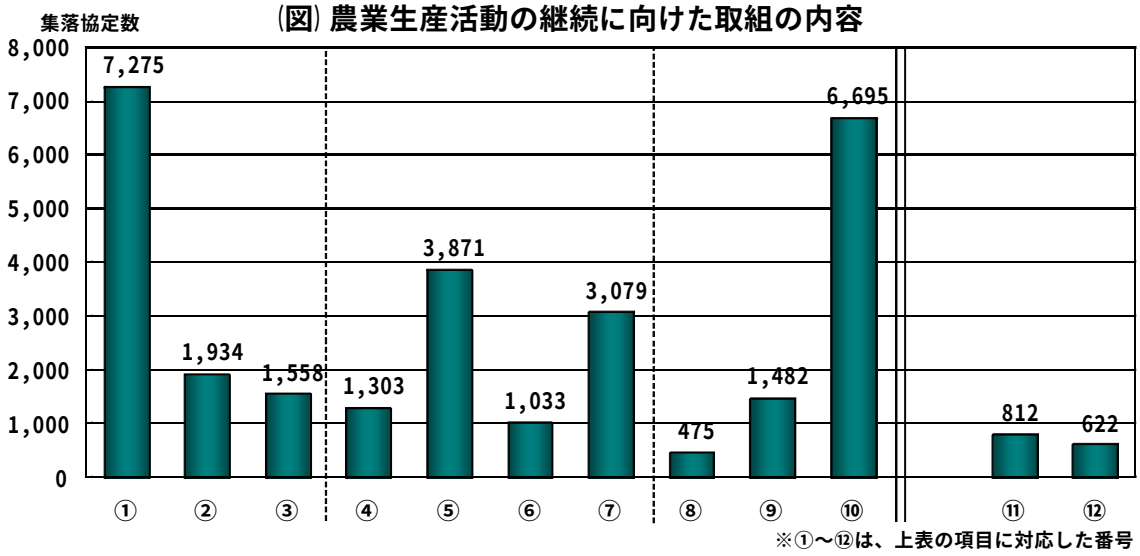

※①～⑫は、上表の項目に対応した番号

(2) 交付金の配分割合

共同取組活動への交付金の配分割合は、全国で58%となっている。

集落協定における交付金の配分割合

	平成18年度		平成19年度	
	共同取組活動	個人配分	共同取組活動	個人配分
全　国	57.2%	42.8%	57.5%	42.5%
北海道	61.3%	38.7%	61.1%	38.9%
都府県	56.5%	43.5%	56.8%	43.2%

(図)交付金の配分割合



また、共同取組活動への配分割合別集落協定数をみると、50%以上75%未満が70%と最も多くなっており、全て共同取組活動に配分している協定が3,629協定(12.8%)ある一方で、共同取組活動に配分していない協定が263協定(0.9%)ある。

共同取組活動への配分割合別集落協定数

		計	共同取組活動への配分割合別集落協定数					
			0%	25%未満	25%以上50%未満	50%以上75%未満	75%以上100%未満	100%
全国	協定数	28,253	263	737	2,692	19,790	1,142	3,629
	割合	100.0%	0.9%	2.6%	9.5%	70.0%	4.0%	12.8%
北海道	協定数	406	-	-	7	357	12	30
	割合	100.0%	-	-	1.7%	87.9%	3.0%	7.4%
都府県	協定数	27,847	263	737	2,685	19,433	1,130	3,599
	割合	100.0%	0.9%	2.6%	9.6%	69.8%	4.1%	12.9%

(3) 共同取組活動の交付金の使途

共同取組活動の交付金の使途をみると、「農道・水路管理費」に使用している協定が最も多く、交付金の25%が充てられている。次いで、機械購入、施設整備、災害復旧、イベント開催などに備えた「積立・繰越」が23%となっている。

また、「積立・繰越」と「その他」を除く交付金の支出割合をみると、北海道においては、「農道・水路管理費」、「多面的機能増進活動費」、「農地管理費」の割合がそれぞれ１割を超え、「多面的機能増進活動費」の割合が都府県に比べて相対的に高くなっている一方、都府県においては「農道・水路管理費」の割合が最も高く、28%となっている。

共同取組活動の交付金の使途

		集落協定総数	役員報酬	研修会等費	農道・水路管理費	農地管理費	鳥獣被害防止対策費	共同利用機械購入等費	共同利用施設整備等費	多面的機能増進活動費	土地利用調整関係費	法人設立関係費	その他	積立・繰越
全国	協定数（割合）	28,253 (100.0%)	22,078 (78.1%)	9,508 (33.7%)	22,739 (80.5%)	11,361 (40.2%)	5,918 (20.9%)	4,968 (17.6%)	1,876 (6.6%)	9,648 (34.1%)	195 (0.7%)	134 (0.5%)	15,824 (56.0%)	14,380 (50.9%)
	支出割合	100.0%	6.0%	2.6%	25.2%	10.7%	3.7%	8.5%	3.4%	7.3%	0.3%	0.1%	9.5%	22.7%
北海道	協定数（割合）	406 (100.0%)	375 (92.4%)	134 (33.0%)	337 (83.0%)	193 (47.5%)	87 (21.4%)	219 (53.9%)	99 (24.4%)	384 (94.6%)	10 (2.5%)	1 (0.2%)	349 (86.0%)	302 (74.4%)
	支出割合	100.0%	1.9%	1.0%	13.2%	15.4%	1.4%	9.9%	4.6%	15.3%	0.5%	0.0%	18.7%	18.2%
都府県	協定数（割合）	27,847 (100.0%)	21,703 (77.9%)	9,374 (33.7%)	22,402 (80.4%)	11,168 (40.1%)	5,831 (20.9%)	4,749 (17.1%)	1,777 (6.4%)	9,264 (33.3%)	185 (0.7%)	133 (0.5%)	15,475 (55.6%)	14,078 (50.6%)
	支出割合	100.0%	7.1%	3.1%	28.2%	9.6%	4.2%	8.1%	3.1%	5.2%	0.2%	0.2%	7.2%	23.9%

※「支出割合」は、交付金交付額のうち、共同取組活動分に占める使途別割合である。

交付金の積立・繰越の内訳

		計	積立						繰越
			機械購入費用	施設整備費用	災害時の費用	耕作継続費用※	イベント費用	その他	
全国	協定数（割合）	14,380 (100.0%)	3,057 (21.3%)	4,389 (30.5%)	424 (2.9%)	472 (3.3%)	61 (0.4%)	2,861 (19.9%)	5,374 (37.4%)
	支出割合	100.0%	23.7%	30.6%	1.1%	2.7%	0.2%	14.8%	27.0%
北海道	協定数（割合）	302 (100.0%)	43 (14.2%)	54 (17.9%)	1 (0.3%)	1 (0.3%)	- (-)	67 (22.2%)	199 (65.9%)
	支出割合	100.0%	9.0%	14.4%	6.6%	0.1%	0.0%	-	25.2%
都府県	協定数（割合）	14,078 (100.0%)	3,014 (21.4%)	4,335 (30.8%)	423 (3.0%)	471 (3.3%)	61 (0.4%)	2,794 (19.8%)	5,175 (36.8%)
	支出割合	100.0%	26.5%	33.7%	23.7%	1.3%	3.3%	0.2%	12.7%

※ 耕作継続費用とは、耕作者の突然のリタイヤ時における作業委託費等、耕作を継続していくための活動費等。

(図)共同取組活動の交付金の使途（支出割合）

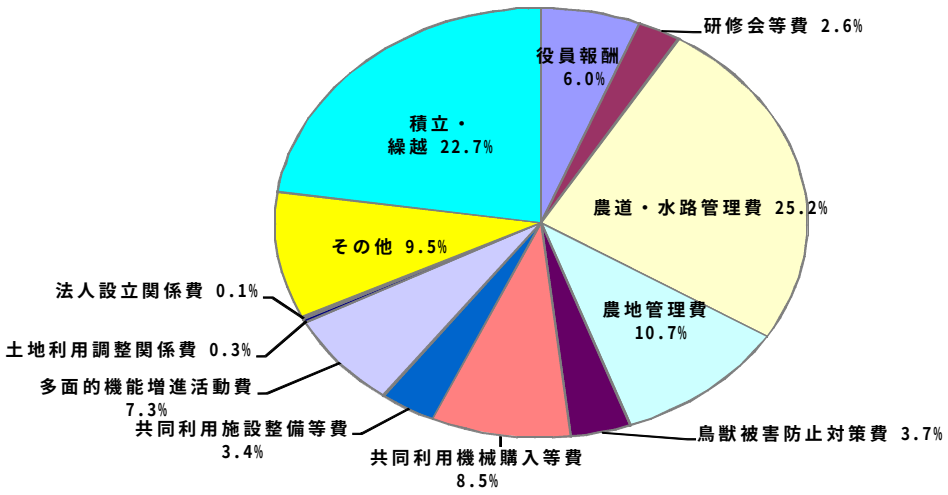

（参考１）
都道府県別の実施状況データ

1　交付市町村数

都道府県	平成１９年度					平成１８年度				
	市町村数	対象市町村数 ①	基本方針策定市町村数	交付市町村数 ②	交付市町村率 ②/①	市町村数	対象市町村数	基本方針策定市町村数	交付市町村数	交付市町村率
北海道	180	108	97	97	90%	180	108	97	97	90%
青森県	40	32	31	31	97%	40	32	31	31	97%
岩手県	35	34	34	34	100%	35	34	34	34	100%
宮城県	36	16	14	14	88%	36	16	14	14	88%
秋田県	25	24	22	22	92%	25	24	22	22	92%
山形県	35	34	34	34	100%	35	34	34	34	100%
福島県	60	55	47	47	85%	60	55	47	47	85%
東北	231	195	182	182	93%	231	195	182	182	93%
茨城県	44	9	9	9	100%	44	9	9	9	100%
栃木県	31	13	13	11	85%	31	13	13	11	85%
群馬県	38	23	23	21	91%	38	23	23	21	91%
埼玉県	70	15	15	15	100%	70	15	15	15	100%
千葉県	56	15	15	13	87%	56	15	15	13	87%
東京都	39	3	2	2	67%	39	3	2	2	67%
神奈川県	33	10	5	4	40%	33	10	5	4	40%
山梨県	28	24	24	23	96%	28	24	24	23	96%
長野県	81	77	76	76	99%	81	77	76	76	99%
静岡県	42	23	22	22	96%	42	22	21	21	95%
関東	462	212	204	196	92%	462	211	203	195	92%
新潟県	35	26	25	25	96%	35	26	25	25	96%
富山県	15	12	12	12	100%	15	12	12	12	100%
石川県	19	16	16	16	100%	19	16	16	16	100%
福井県	17	17	17	17	100%	17	17	17	17	100%
北陸	86	71	70	70	99%	86	71	70	70	99%
岐阜県	42	25	23	23	92%	42	25	23	23	92%
愛知県	61	11	8	8	73%	63	11	8	8	73%
三重県	29	20	15	15	75%	29	20	15	15	75%
東海	132	56	46	46	82%	134	56	46	46	82%
滋賀県	26	15	11	10	67%	26	13	11	10	77%
京都府	26	19	17	16	84%	26	19	17	16	84%
大阪府	43	3	2	1	33%	43	3	2	1	33%
兵庫県	41	29	21	21	72%	41	29	21	21	72%
奈良県	39	16	14	14	88%	39	16	14	14	88%
和歌山県	30	26	23	23	88%	30	26	23	23	88%
近畿	205	108	88	85	79%	205	106	88	85	80%
鳥取県	19	17	17	17	100%	19	17	17	17	100%
島根県	21	20	20	20	100%	21	20	20	20	100%
岡山県	27	25	25	25	100%	27	25	25	24	96%
広島県	23	18	18	17	94%	23	18	18	17	94%
山口県	20	18	18	18	100%	22	20	20	20	100%
徳島県	24	17	17	17	100%	24	17	17	17	100%
香川県	17	13	11	11	85%	17	13	11	11	85%
愛媛県	20	18	18	18	100%	20	18	18	18	100%
高知県	34	33	33	31	94%	35	33	33	31	94%
中国四国	205	179	177	174	97%	208	181	179	175	97%
福岡県	66	37	36	35	95%	66	37	36	35	95%
佐賀県	20	19	19	18	95%	23	19	19	18	95%
長崎県	23	23	21	21	91%	23	23	21	21	91%
熊本県	48	36	35	35	97%	48	36	35	35	97%
大分県	18	17	17	17	100%	18	17	17	17	100%
宮崎県	30	24	24	24	100%	30	24	24	24	100%
鹿児島県	46	34	29	29	85%	49	37	31	31	84%
九州	251	190	181	179	94%	257	193	183	181	94%
沖縄県	41	9	9	9	100%	41	9	9	9	100%
都府県	1,613	1,020	957	941	92%	1,624	1,022	960	943	92%
全国	**1,793**	**1,128**	**1,054**	**1,038**	**92%**	**1,804**	**1,130**	**1,057**	**1,040**	**92%**

2 協定数

都道府県	平成１９年度							平成１８年度						
	計	集落協定			個別協定			計	集落協定			個別協定		
			基礎単価	体制整備単価		基礎単価	体制整備単価			基礎単価	体制整備単価		基礎単価	体制整備単価
北海道	407	406	98	308	1	-	1	407	406	98	308	1	-	1
青森県	624	613	372	241	11	2	9	623	613	372	241	10	1	9
岩手県	1,232	1,187	300	887	45	11	34	1,229	1,184	305	879	45	11	34
宮城県	253	246	163	83	7	3	4	253	246	163	83	7	3	4
秋田県	605	596	282	314	9	2	7	601	592	282	310	9	2	7
山形県	547	529	221	308	18	7	11	547	529	222	307	18	7	11
福島県	1,448	1,413	747	666	35	15	20	1,433	1,397	750	647	36	16	20
東北	4,709	4,584	2,085	2,499	125	40	85	4,686	4,561	2,094	2,467	125	40	85
茨城県	148	147	82	65	1	-	1	147	146	78	68	1	-	1
栃木県	231	227	82	145	4	-	4	231	227	82	145	4	-	4
群馬県	274	270	188	82	4	2	2	273	269	189	80	4	2	2
埼玉県	64	60	23	37	4	-	4	64	60	23	37	4	-	4
千葉県	175	172	136	36	3	-	3	168	166	134	32	2	-	2
東京都	3	3	1	2	-	-	-	3	3	1	2	-	-	-
神奈川県	19	19	18	1	-	-	-	19	19	18	1	-	-	-
山梨県	395	386	151	235	9	-	9	395	386	151	235	9	-	9
長野県	1,275	1,256	859	397	19	3	16	1,269	1,250	857	393	19	3	16
静岡県	463	460	334	126	3	1	2	460	457	335	122	3	1	2
関東	3,047	3,000	1,874	1,126	47	6	41	3,029	2,983	1,868	1,115	46	6	40
新潟県	1,006	996	330	666	10	1	9	1,003	993	333	660	10	1	9
富山県	332	332	110	222	-	-	-	331	331	110	221	-	-	-
石川県	422	417	197	220	5	-	5	419	414	199	215	5	-	5
福井県	303	300	148	152	3	-	3	299	297	151	146	2	-	2
北陸	2,063	2,045	785	1,260	18	1	17	2,052	2,035	793	1,242	17	1	16
岐阜県	898	889	493	396	9	-	9	895	886	492	394	9	-	9
愛知県	317	311	286	25	6	-	6	313	308	282	26	5	1	4
三重県	200	200	122	78	-	-	-	200	200	121	79	-	-	-
東海	1,415	1,400	901	499	15	-	15	1,408	1,394	895	499	14	1	13
滋賀県	101	101	60	41	-	-	-	100	100	59	41	-	-	-
京都府	500	498	234	264	2	-	2	500	498	239	259	2	-	2
大阪府	2	2	2	-	-	-	-	2	2	2	-	-	-	-
兵庫県	599	598	382	216	1	-	1	590	589	381	208	1	-	1
奈良県	384	383	233	150	1	-	1	385	385	232	153	-	-	-
和歌山県	663	657	479	178	6	2	4	662	656	480	176	6	2	4
近畿	2,249	2,239	1,390	849	10	2	8	2,239	2,230	1,393	837	9	2	7
鳥取県	652	640	390	250	12	2	10	649	637	388	249	12	2	10
島根県	1,451	1,401	451	950	50	5	45	1,441	1,390	448	942	51	6	45
岡山県	1,448	1,438	986	452	10	1	9	1,430	1,420	1,000	420	10	1	9
広島県	1,515	1,449	904	545	66	1	65	1,501	1,440	905	535	61	2	59
山口県	926	915	312	603	11	2	9	923	914	319	595	9	2	7
徳島県	668	656	418	238	12	5	7	663	652	416	236	11	4	7
香川県	451	451	375	76	-	-	-	442	442	367	75	-	-	-
愛媛県	1,092	1,089	658	431	3	3	-	1,088	1,085	657	428	3	3	-
高知県	786	780	381	399	6	1	5	780	774	388	386	6	-	6
中国四国	8,989	8,819	4,875	3,944	170	20	150	8,917	8,754	4,888	3,866	163	20	143
福岡県	695	686	315	371	9	1	8	696	685	316	369	11	2	9
佐賀県	531	531	249	282	-	-	-	529	529	256	273	-	-	-
長崎県	903	896	504	392	7	5	2	893	886	512	374	7	5	2
熊本県	1,380	1,360	933	427	20	12	8	1,357	1,339	914	425	18	11	7
大分県	1,096	1,065	461	604	31	4	27	1,078	1,049	461	588	29	4	25
宮崎県	450	450	96	354	-	-	-	448	448	96	352	-	-	-
鹿児島県	764	763	480	283	1	-	1	766	765	489	276	1	-	1
九州	5,819	5,751	3,038	2,713	68	22	46	5,767	5,701	3,044	2,657	66	22	44
沖縄県	10	9	1	8	1	-	1	10	9	1	8	1	-	1
都府県	28,301	27,847	14,949	12,898	454	91	363	28,108	27,667	14,976	12,691	441	92	349
全国	**28,708**	**28,253**	**15,047**	**13,206**	**455**	**91**	**364**	**28,515**	**28,073**	**15,074**	**12,999**	**442**	**92**	**350**

3 交付面積

(単位:ha)

都道府県	平成１９年度							平成１８年度						
	計	集落協定			個別協定			計	集落協定			個別協定		
			基礎単価	体制整備単価		基礎単価	体制整備単価			基礎単価	体制整備単価		基礎単価	体制整備単価
北海道	323,040	323,023	23,963	299,059	17	-	17	323,818	323,800	23,987	299,814	17	-	17
青森県	11,328	10,935	4,171	6,764	393	61	332	11,293	10,903	4,152	6,752	390	56	334
岩手県	22,184	21,294	2,436	18,859	890	41	849	21,911	21,023	2,439	18,584	887	41	846
宮城県	2,185	2,091	1,126	965	94	5	89	2,187	2,093	1,126	966	94	5	89
秋田県	11,286	11,202	2,702	8,500	84	6	78	11,180	11,096	2,702	8,395	84	6	78
山形県	8,334	8,224	1,867	6,357	111	9	102	8,333	8,223	1,877	6,346	111	9	102
福島県	16,317	16,152	5,622	10,530	164	62	102	16,035	15,873	5,696	10,177	162	63	99
東北	71,635	69,899	17,925	51,974	1,736	183	1,552	70,939	69,211	17,991	51,220	1,728	179	1,548
茨城県	760	695	299	396	65	-	65	760	695	293	402	65	-	65
栃木県	2,081	1,967	363	1,605	114	-	114	2,078	1,964	362	1,602	114	-	114
群馬県	1,795	1,715	903	812	79	36	43	1,795	1,715	911	804	79	36	43
埼玉県	265	258	69	188	7	-	7	263	256	69	187	7	-	7
千葉県	1,129	1,128	775	353	2	-	2	1,091	1,090	775	316	1	-	1
東京都	33	33	28	5	-	-	-	33	33	28	5	-	-	-
神奈川県	171	171	162	9	-	-	-	171	171	162	9	-	-	-
山梨県	4,275	4,241	1,152	3,089	35	-	35	4,264	4,229	1,149	3,080	35	-	35
長野県	10,107	9,666	4,317	5,349	441	12	428	10,068	9,627	4,322	5,306	441	12	429
静岡県	4,153	4,150	1,653	2,496	3	2	1	4,136	4,133	1,683	2,450	3	2	1
関東	24,769	24,023	9,721	14,302	745	51	695	24,659	23,914	9,755	14,159	745	51	694
新潟県	16,276	16,207	3,883	12,324	70	3	66	16,233	16,165	3,921	12,244	67	3	64
富山県	4,607	4,607	1,210	3,397	-	-	-	4,582	4,582	1,199	3,383	-	-	-
石川県	3,456	3,436	1,248	2,189	19	-	19	3,417	3,398	1,258	2,140	19	-	19
福井県	2,286	2,278	884	1,394	8	-	8	2,247	2,240	898	1,342	7	-	7
北陸	26,625	26,528	7,225	19,303	97	3	94	26,479	26,385	7,276	19,110	94	3	90
岐阜県	8,559	8,467	3,034	5,433	92	-	92	8,503	8,412	2,987	5,425	91	-	91
愛知県	1,709	1,691	1,501	190	17	-	17	1,684	1,672	1,475	197	12	6	7
三重県	1,329	1,329	747	582	-	-	-	1,329	1,329	739	590	-	-	-
東海	11,597	11,487	5,283	6,205	109	-	109	11,516	11,413	5,201	6,212	103	6	98
滋賀県	1,448	1,448	736	712	-	-	-	1,444	1,444	732	711	-	-	-
京都府	5,127	5,119	1,722	3,397	8	-	8	5,116	5,107	1,801	3,306	8	-	8
大阪府	25	25	25	-	-	-	-	25	25	25	-	-	-	-
兵庫県	4,739	4,738	2,311	2,426	1	-	1	4,654	4,653	2,322	2,331	1	-	1
奈良県	2,785	2,785	1,076	1,709	1	-	1	2,828	2,828	1,079	1,749	-	-	-
和歌山県	11,984	11,974	4,661	7,314	9	7	2	11,975	11,966	4,723	7,243	9	7	2
近畿	26,108	26,088	10,531	15,557	20	7	13	26,041	26,022	10,682	15,341	19	7	12
鳥取県	7,162	7,104	3,121	3,983	58	11	46	7,142	7,085	3,115	3,970	57	11	45
島根県	13,697	13,064	2,760	10,304	633	22	610	13,608	12,978	2,758	10,219	630	24	607
岡山県	11,340	11,305	6,189	5,116	36	12	24	11,177	11,142	6,472	4,669	36	12	24
広島県	19,754	19,319	9,325	9,993	435	11	425	19,621	19,185	9,576	9,610	436	12	424
山口県	12,561	12,463	2,478	9,985	98	5	93	12,529	12,436	2,582	9,854	94	5	89
徳島県	4,452	4,426	2,240	2,186	27	18	8	4,410	4,388	2,221	2,167	22	16	6
香川県	2,868	2,868	2,087	782	-	-	-	2,838	2,838	2,064	775	-	-	-
愛媛県	16,157	16,143	5,159	10,983	15	15	-	16,096	16,081	5,136	10,945	15	15	-
高知県	7,025	6,980	2,293	4,687	45	6	38	6,887	6,843	2,298	4,545	45	-	45
中国四国	95,018	93,672	35,653	58,019	1,346	101	1,245	94,310	92,977	36,222	56,754	1,334	94	1,240
福岡県	6,603	6,587	1,805	4,781	17	4	12	6,585	6,569	1,826	4,743	17	6	11
佐賀県	8,206	8,206	2,957	5,249	-	-	-	8,152	8,152	3,025	5,127	-	-	-
長崎県	6,961	6,921	2,867	4,055	39	13	26	6,894	6,855	2,982	3,873	39	13	26
熊本県	32,537	32,385	10,861	21,525	152	60	92	32,332	32,187	10,578	21,609	145	57	88
大分県	14,490	14,416	3,723	10,694	74	13	61	14,163	14,099	3,705	10,394	64	11	53
宮崎県	5,738	5,738	666	5,072	-	-	-	5,665	5,665	676	4,989	-	-	-
鹿児島県	7,353	7,351	3,192	4,159	2	-	2	7,322	7,320	3,296	4,024	2	-	2
九州	81,888	81,604	26,070	55,534	284	89	195	81,114	80,846	26,088	54,758	267	86	181
沖縄県	3,861	3,683	5	3,678	178	-	178	3,896	3,717	5	3,712	178	-	178
都府県	341,499	336,984	112,412	224,572	4,516	435	4,081	338,954	334,485	113,220	221,266	4,469	426	4,042
全国	**664,540**	**660,007**	**136,376**	**523,631**	**4,533**	**435**	**4,098**	**662,772**	**658,286**	**137,207**	**521,079**	**4,486**	**426**	**4,060**

4 加算単価面積

(単位:件数、ha)

都道府県	規模拡大加算		土地利用調整加算		耕作放棄地復旧加算		法人設立加算			
							特定農業法人		農業生産法人	
	協定数	面積	協定数	面積	協定数	面積	協定数	面積	協定数	面積
北海道	1	43	-	-	-	-	-	-	-	-
青森県	1	1	1	4	3	3	-	-	-	-
岩手県	50	90	15	488	-	-	5	176	1	34
宮城県	4	6	1	45	1	0	-	-	-	-
秋田県	-	-	2	21	-	-	1	68	-	-
山形県	31	44	-	-	2	1	-	-	-	-
福島県	33	61	5	223	18	15	2	134	1	10
東北	119	202	24	780	24	19	8	379	2	44
茨城県	-	-	-	-	-	-	-	-	-	-
栃木県	-	-	-	-	1	0	-	-	-	-
群馬県	-	-	-	-	3	3	-	-	-	-
埼玉県	-	-	-	-	4	2	-	-	-	-
千葉県	-	-	-	-	-	-	-	-	-	-
東京都	-	-	-	-	-	-	-	-	-	-
神奈川県	-	-	-	-	-	-	-	-	-	-
山梨県	5	2	-	-	-	-	-	-	-	-
長野県	16	7	3	67	4	2	1	35	6	195
静岡県	-	-	1	4	-	-	-	-	-	-
関東	21	9	4	71	12	8	1	35	6	195
新潟県	53	156	10	101	5	4	4	239	18	438
富山県	7	59	13	203	-	-	4	80	2	60
石川県	2	7	5	50	1	0	-	-	1	21
福井県	6	32	8	71	5	1	3	41	3	34
北陸	68	254	36	426	11	6	11	360	24	554
岐阜県	11	32	1	8	6	5	-	-	8	358
愛知県	1	1	1	2	-	-	-	-	-	-
三重県	-	-	2	26	-	-	2	25	-	-
東海	12	32	4	36	6	5	2	25	8	358
滋賀県	-	-	-	-	-	-	-	-	2	30
京都府	12	17	9	151	2	2	8	116	2	41
大阪府	-	-	-	-	-	-	-	-	-	-
兵庫県	2	3	4	87	-	-	-	-	2	33
奈良県	-	-	-	-	1	0	-	-	-	-
和歌山県	2	1	-	-	1	0	-	-	-	-
近畿	16	21	13	238	4	3	8	116	6	105
鳥取県	26	64	5	64	1	1	4	52	5	91
島根県	34	240	40	778	13	9	28	531	13	190
岡山県	18	27	5	66	13	6	2	48	4	91
広島県	113	743	9	196	3	3	43	1,283	4	145
山口県	45	277	16	286	2	2	25	608	3	64
徳島県	-	-	-	-	5	4	-	-	-	-
香川県	3	6	-	-	1	0	-	-	1	13
愛媛県	-	-	-	-	2	1	2	139	-	-
高知県	1	1	-	-	3	1	-	-	-	-
中国四国	240	1,357	75	1,390	43	26	104	2,660	30	594
福岡県	14	11	3	34	2	1	-	-	-	-
佐賀県	1	2	1	8	2	1	-	-	-	-
長崎県	-	-	1	11	5	1	1	11	-	-
熊本県	13	28	1	22	1	6	-	-	2	117
大分県	4	11	14	285	5	5	26	754	31	704
宮崎県	2	2	-	-	1	1	-	-	1	31
鹿児島県	-	-	6	131	2	1	1	31	1	24
九州	34	55	26	491	18	17	28	797	35	877
沖縄県	-	-	-	-	-	-	-	-	-	-
都府県	510	1,930	182	3,432	118	83	162	4,372	111	2,727
全国	**511**	**1,973**	**182**	**3,432**	**118**	**83**	**162**	**4,372**	**111**	**2,727**

5 交付面積率

(単位:ha)

都道府県	平成１９年度			平成１８年度		
	交付面積	対象農用地面積	交付面積率	交付面積	対象農用地面積	交付面積率
北海道	323,040	350,601	92.1%	323,818	350,817	92.3%
青森県	11,328	18,070	62.7%	11,293	17,875	63.2%
岩手県	22,184	24,734	89.7%	21,911	23,601	92.8%
宮城県	2,185	3,850	56.8%	2,187	3,854	56.7%
秋田県	11,286	12,823	88.0%	11,180	12,774	87.5%
山形県	8,334	9,160	91.0%	8,333	9,171	90.9%
福島県	16,317	21,929	74.4%	16,035	22,305	71.9%
東北	71,635	90,567	79.1%	70,939	89,581	79.2%
茨城県	760	1,132	67.1%	760	1,067	71.2%
栃木県	2,081	2,926	71.1%	2,078	2,928	71.0%
群馬県	1,795	3,479	51.6%	1,795	3,454	51.9%
埼玉県	265	664	40.0%	263	664	39.7%
千葉県	1,129	2,636	42.8%	1,091	2,730	40.0%
東京都	33	33	100.0%	33	33	100.0%
神奈川県	171	280	61.1%	171	280	61.1%
山梨県	4,275	6,190	69.1%	4,264	6,190	68.9%
長野県	10,107	12,179	83.0%	10,068	12,153	82.8%
静岡県	4,153	5,034	82.5%	4,136	5,070	81.6%
関東	24,769	34,553	71.7%	24,659	34,567	71.3%
新潟県	16,276	20,659	78.8%	16,233	20,657	78.6%
富山県	4,607	5,123	89.9%	4,582	5,128	89.4%
石川県	3,456	5,140	67.2%	3,417	5,130	66.6%
福井県	2,286	2,785	82.1%	2,247	2,812	79.9%
北陸	26,625	33,707	79.0%	26,479	33,726	78.5%
岐阜県	8,559	9,300	92.0%	8,503	9,291	91.5%
愛知県	1,709	3,251	52.5%	1,684	3,248	51.9%
三重県	1,329	1,749	76.0%	1,329	1,852	71.7%
東海	11,597	14,300	81.1%	11,516	14,391	80.0%
滋賀県	1,448	2,103	68.8%	1,444	2,199	65.6%
京都府	5,127	6,483	79.1%	5,116	6,352	80.5%
大阪府	25	344	7.2%	25	344	7.2%
兵庫県	4,739	7,192	65.9%	4,654	6,826	68.2%
奈良県	2,785	4,711	59.1%	2,828	4,721	59.9%
和歌山県	11,984	20,338	58.9%	11,975	19,348	61.9%
近畿	26,108	41,171	63.4%	26,041	39,791	65.4%
鳥取県	7,162	9,600	74.6%	7,142	9,528	75.0%
島根県	13,697	15,350	89.2%	13,608	15,224	89.4%
岡山県	11,340	19,087	59.4%	11,177	18,965	58.9%
広島県	19,754	30,636	64.5%	19,621	31,017	63.3%
山口県	12,561	18,997	66.1%	12,529	19,008	65.9%
徳島県	4,452	6,406	69.5%	4,410	6,360	69.3%
香川県	2,868	3,172	90.4%	2,838	3,133	90.6%
愛媛県	16,157	21,102	76.6%	16,096	21,065	76.4%
高知県	7,025	9,930	70.7%	6,887	9,894	69.6%
中国四国	95,018	134,280	70.8%	94,310	134,193	70.3%
福岡県	6,603	7,695	85.8%	6,585	7,727	85.2%
佐賀県	8,206	12,086	67.9%	8,152	12,338	66.1%
長崎県	6,961	9,382	74.2%	6,894	9,357	73.7%
熊本県	32,537	40,085	81.2%	32,332	40,156	80.5%
大分県	14,490	18,484	78.4%	14,163	18,461	76.7%
宮崎県	5,738	6,700	85.6%	5,665	6,633	85.4%
鹿児島県	7,353	9,376	78.4%	7,322	9,563	76.6%
九州	81,888	103,809	78.9%	81,114	104,235	77.8%
沖縄県	3,861	3,861	100.0%	3,896	3,896	100.0%
都府県	341,499	456,248	74.8%	338,954	454,380	74.6%
全国	**664,540**	**806,849**	**82.4%**	**662,772**	**805,196**	**82.3%**

6 地目別・基準別の交付面積

(単位:ha)

都道府県	計	田	急傾斜	緩傾斜	高齢化率・耕作放棄率	小区画・不整形	8法地域内特認	畑	急傾斜	緩傾斜	高齢化率・耕作放棄率	8法地域内特認	草地	急傾斜	緩傾斜	草地比率の高い草地	高齢化率・耕作放棄率	8法地域内特認	採草放牧地	急傾斜	緩傾斜	8法地域内特認	混在地(交付対象外)
北海道	323,040	36,331	5,027	31,256	48	-	-	4,312	50	4,227	35	-	282,387	748	8,533	273,106	-	-	11	-	11	-	18
青森県	11,328	7,276	1,280	5,995	-	-	-	3,691	1,741	1,936	14	-	266	14	252	-	-	-	95	-	95	-	9
岩手県	22,184	20,479	13,326	7,128	25	-	-	587	148	432	8	-	654	496	151	-	6	-	464	144	321	-	220
宮城県	2,185	1,995	1,208	777	-	10	-	40	6	34	-	-	84	13	71	-	-	-	66	21	45	-	4
秋田県	11,286	11,118	2,475	8,629	-	14	-	84	39	44	-	-	42	9	33	-	-	-	43	8	35	-	-
山形県	8,334	7,877	4,681	3,189	-	7	-	387	230	155	1	-	71	16	55	-	-	-	-	-	-	-	3
福島県	16,317	14,514	6,745	7,592	50	126	-	1,214	116	1,087	11	-	292	18	274	-	-	-	297	41	256	-	6
東北	71,635	63,257	29,716	33,310	75	157	-	6,003	2,280	3,689	34	-	1,409	567	836	-	6	-	966	213	753	-	242
茨城県	760	660	149	486	-	26	-	21	5	16	-	-	-	-	-	-	-	-	79	79	-	-	0
栃木県	2,081	1,965	529	1,422	-	14	-	2	2	-	-	-	114	46	68	-	-	-	-	-	-	-	9
群馬県	1,795	1,414	705	692	0	17	-	308	96	183	30	-	35	29	4	-	1	-	37	-	37	-	7
埼玉県	265	69	19	49	1	-	-	196	130	63	3	-	-	-	-	-	-	-	-	-	-	-	-
千葉県	1,129	982	545	425	-	11	-	147	127	20	-	-	1	-	1	-	-	-	-	-	-	-	9
東京都	33	-	-	-	-	-	-	33	17	16	-	-	-	-	-	-	-	-	-	-	-	-	-
神奈川県	171	13	0	13	-	-	-	157	72	86	-	-	-	-	-	-	-	-	-	-	-	-	-
山梨県	4,275	3,177	1,763	1,368	40	7	-	1,098	229	852	16	-	-	-	-	-	-	-	-	-	-	-	1
長野県	10,107	9,166	8,321	846	-	-	-	459	246	213	-	-	1	1	-	-	-	-	481	408	73	-	5
静岡県	4,153	303	265	39	-	-	-	3,841	3,080	761	-	-	-	-	-	-	-	-	9	8	1	-	0
関東	24,769	17,751	12,296	5,339	41	75	-	6,262	4,004	2,210	49	-	150	76	73	-	1	-	606	494	111	-	30
新潟県	16,276	16,175	13,189	2,879	24	82	-	101	71	30	-	-	-	-	-	-	-	-	-	-	-	-	-
富山県	4,607	4,569	3,048	1,522	-	-	-	37	3	35	-	-	-	-	-	-	-	-	-	-	-	-	5
石川県	3,456	3,387	2,089	1,290	7	1	-	63	42	21	-	-	5	1	4	-	-	-	-	-	-	-	0
福井県	2,286	2,202	1,635	559	5	3	-	85	76	9	-	-	-	-	-	-	-	-	-	-	-	-	0
北陸	26,625	26,333	19,960	6,250	36	87	-	286	192	94	-	-	5	1	4	-	-	-	-	-	-	-	6
岐阜県	8,559	8,285	4,160	4,113	12	-	-	240	90	132	18	-	9	-	9	-	-	-	25	25	-	-	-
愛知県	1,709	1,642	611	1,030	-	-	-	67	4	60	3	-	-	-	-	-	-	-	-	-	-	-	-
三重県	1,329	1,222	954	268	-	-	-	107	106	1	-	-	-	-	-	-	-	-	-	-	-	-	-
東海	11,597	11,149	5,725	5,412	12	-	-	414	200	193	21	-	9	-	9	-	-	-	25	25	-	-	-
滋賀県	1,448	1,383	872	511	-	-	-	65	38	28	-	-	-	-	-	-	-	-	-	-	-	-	0
京都府	5,127	5,059	2,278	2,765	16	-	-	68	52	16	1	-	-	-	-	-	-	-	-	-	-	-	-
大阪府	25	23	23	-	-	-	-	2	2	-	-	-	-	-	-	-	-	-	-	-	-	-	-
兵庫県	4,739	4,594	4,287	307	-	-	-	87	57	25	5	-	-	-	-	-	-	-	58	53	5	-	1
奈良県	2,785	1,133	811	322	-	-	-	1,652	1,526	126	-	-	-	-	-	-	-	-	-	-	-	-	-
和歌山県	11,984	1,114	1,058	57	-	-	-	10,869	10,733	137	-	-	-	-	-	-	-	-	-	-	-	-	0
近畿	26,108	13,306	9,328	3,962	16	-	-	12,744	12,408	330	6	-	-	-	-	-	-	-	58	53	5	-	1
鳥取県	7,162	6,884	4,075	2,809	-	-	-	270	165	93	12	-	-	-	-	-	-	-	8	8	-	-	3
島根県	13,697	12,891	7,401	5,489	2	-	-	391	93	266	32	-	2	1	1	-	-	-	413	412	1	-	4
岡山県	11,340	10,775	6,956	3,819	-	0	-	549	192	357	-	-	11	1	10	-	-	-	4	3	1	-	15
広島県	19,754	18,850	9,724	9,126	-	-	-	893	696	197	-	-	11	0	11	-	-	-	0	-	0	-	5
山口県	12,561	12,173	4,705	7,468	-	-	-	381	119	246	16	-	8	-	8	-	-	-	-	-	-	-	1
徳島県	4,452	1,442	1,119	319	-	5	-	2,999	2,753	246	-	-	-	-	-	-	-	-	11	10	0	-	0
香川県	2,868	2,185	1,677	507	1	-	-	684	521	162	0	-	-	-	-	-	-	-	-	-	-	-	0
愛媛県	16,157	3,486	3,300	186	-	-	-	12,631	12,024	607	-	-	-	-	-	-	-	-	40	40	0	-	-
高知県	7,025	5,021	3,536	1,485	-	-	-	1,845	1,554	292	-	-	14	9	5	-	-	-	144	128	16	-	-
中国四国	95,018	73,708	42,492	31,208	3	6	-	20,644	18,117	2,466	60	-	45	11	34	-	-	-	620	602	18	-	29
福岡県	6,603	3,150	2,568	575	-	8	-	3,453	2,643	810	-	-	-	-	-	-	-	-	-	-	-	-	4
佐賀県	8,206	5,937	4,886	1,050	-	-	-	2,269	1,480	789	-	-	-	-	-	-	-	-	-	-	-	-	-
長崎県	6,961	5,849	5,630	209	3	7	-	1,047	984	42	21	-	-	-	-	-	-	-	64	32	32	-	1
熊本県	32,537	13,931	6,185	7,724	-	22	-	4,502	3,253	1,250	-	-	2,082	455	1,626	-	-	-	12,022	9,101	2,921	-	7
大分県	14,490	12,661	9,555	3,106	-	-	-	667	335	332	-	-	356	11	345	-	-	-	806	425	381	-	-
宮崎県	5,738	3,642	2,591	1,051	-	-	-	1,954	705	1,249	-	-	1	1	0	-	-	-	140	13	127	-	1
鹿児島県	7,353	6,492	1,862	4,626	5	-	-	821	460	356	5	-	-	-	-	-	-	-	40	40	-	-	8
九州	81,888	51,663	33,278	18,341	7	37	-	14,714	9,860	4,827	27	-	2,439	467	1,972	-	-	-	13,072	9,611	3,461	-	21
沖縄県	3,861	-	-	-	-	-	-	3,621	162	60	-	3,399	240	-	-	-	-	240	-	-	-	-	-
都府県	341,499	257,168	152,795	103,822	190	361	-	64,688	47,223	13,870	197	3,399	4,297	1,122	2,927	-	7	240	15,347	10,998	4,349	-	329
全国	**664,540**	**293,499**	**157,822**	**135,078**	**238**	**361**	**-**	**69,000**	**47,273**	**18,097**	**232**	**3,399**	**286,684**	**1,870**	**11,460**	**273,106**	**7**	**240**	**15,357**	**10,998**	**4,359**	**-**	**347**

7 交付金額

（単位：千円）

都道府県	平成１９年度			平成１８年度		
	計	基礎単価	体制整備単価	計	基礎単価	体制整備単価
北海道	8,003,987	568,969	7,435,019	8,017,433	569,440	7,447,993
青森県	949,385	307,059	642,326	952,038	309,037	643,001
岩手県	3,391,203	300,780	3,090,422	3,362,834	302,678	3,060,157
宮城県	287,967	138,764	149,203	288,143	138,775	149,368
秋田県	1,158,942	242,256	916,686	1,149,201	241,251	907,950
山形県	1,216,957	230,246	986,710	1,217,284	232,071	985,213
福島県	1,954,364	596,848	1,357,517	1,926,239	605,236	1,321,003
東北	8,958,818	1,815,953	7,142,864	8,895,740	1,829,048	7,066,692
茨城県	67,649	24,600	43,049	68,005	23,973	44,032
栃木県	225,421	30,576	194,844	225,152	30,592	194,560
群馬県	201,248	100,725	100,522	201,179	102,318	98,861
埼玉県	23,962	5,437	18,525	23,790	5,437	18,353
千葉県	143,647	84,470	59,177	137,405	85,722	51,683
東京都	2,094	1,544	549	2,094	1,544	549
神奈川県	10,133	9,059	1,075	10,133	9,059	1,075
山梨県	515,315	98,502	416,813	513,979	98,357	415,622
長野県	1,688,381	669,078	1,019,303	1,682,178	671,401	1,010,777
静岡県	401,309	152,494	248,815	398,878	155,146	243,732
関東	3,279,158	1,176,486	2,102,672	3,262,793	1,183,550	2,079,243
新潟県	2,884,513	550,365	2,334,147	2,873,132	556,840	2,316,292
富山県	724,829	163,325	561,504	719,618	161,654	557,963
石川県	512,190	146,472	365,718	505,930	148,116	357,813
福井県	368,570	121,492	247,078	362,209	122,448	239,761
北陸	4,490,102	981,655	3,508,446	4,460,888	989,058	3,471,830
岐阜県	1,138,295	321,027	817,268	1,134,035	317,615	816,420
愛知県	175,238	152,179	23,058	173,301	150,525	22,777
三重県	207,971	105,328	102,643	207,856	104,017	103,840
東海	1,521,504	578,534	942,969	1,515,192	572,156	943,036
滋賀県	206,446	91,660	114,786	205,725	90,994	114,731
京都府	662,783	185,602	477,181	659,195	191,914	467,281
大阪府	3,994	3,994	-	3,984	3,984	-
兵庫県	843,465	360,391	483,074	825,806	362,164	463,642
奈良県	346,149	119,477	226,672	352,222	119,955	232,267
和歌山県	1,345,686	480,097	865,588	1,343,454	487,223	856,231
近畿	3,408,524	1,241,222	2,167,302	3,390,386	1,256,234	2,134,152
鳥取県	1,006,983	392,295	614,688	1,004,601	392,378	612,223
島根県	1,944,994	333,517	1,611,477	1,932,590	334,760	1,597,830
岡山県	1,603,848	795,086	808,762	1,571,274	828,658	742,616
広島県	2,598,313	1,105,138	1,493,176	2,564,652	1,136,270	1,428,383
山口県	1,548,206	273,208	1,274,998	1,539,619	289,746	1,249,873
徳島県	524,153	247,927	276,227	520,206	246,300	273,906
香川県	391,503	268,223	123,280	387,407	265,656	121,751
愛媛県	1,970,595	567,791	1,402,804	1,962,885	565,644	1,397,241
高知県	985,222	270,132	715,090	965,115	270,970	694,146
中国四国	12,573,817	4,253,317	8,320,500	12,448,349	4,330,381	8,117,968
福岡県	862,658	220,569	642,090	862,314	223,014	639,300
佐賀県	1,222,249	343,464	878,784	1,213,489	349,970	863,519
長崎県	1,204,321	445,784	758,537	1,186,897	464,222	722,675
熊本県	2,324,429	835,527	1,488,901	2,308,021	823,756	1,484,265
大分県	2,205,921	487,300	1,718,621	2,154,488	487,822	1,666,666
宮崎県	738,300	61,687	676,613	731,416	61,883	669,533
鹿児島県	757,606	282,252	475,354	751,876	289,556	462,320
九州	9,315,483	2,676,583	6,638,900	9,208,502	2,700,223	6,508,279
沖縄県	146,761	460	146,301	147,936	460	147,476
都府県	43,694,165	12,724,210	30,969,955	43,329,786	12,861,109	30,468,676
全国	**51,698,153**	**13,293,179**	**38,404,974**	**51,347,219**	**13,430,549**	**37,916,670**

8 集落協定の概要

(単位:人、ha、万円)

都道府県	１協定当たりの平均						参加者１人当たりの平均		１市町村当たりの平均					
	Ｈ１９			Ｈ１８			Ｈ１９	Ｈ１８	Ｈ１９			Ｈ１８		
	参加者数	交付面積	交付金額	参加者数	交付面積	交付金額	交付金額	交付金額	協定数	交付面積	交付金額	協定数	交付面積	交付金額
北海道	52	796	1,971	52	798	1,974	38.1	38.2	4	3,330	8,248	4	3,338	8,262
青森県	25	18	153	25	18	153	6.2	6.2	20	353	3,021	20	352	3,031
岩手県	25	18	281	25	18	280	11.2	11.2	35	626	9,823	35	618	9,739
宮城県	16	9	116	16	9	116	7.2	7.3	18	149	2,044	18	149	2,045
秋田県	24	19	194	24	19	194	8.1	8.1	27	509	5,252	27	504	5,207
山形県	25	16	228	25	16	228	9.1	9.2	16	242	3,554	16	242	3,555
福島県	21	11	137	21	11	137	6.4	6.5	30	344	4,132	30	338	4,072
東北	23	15	193	23	15	193	8.3	8.4	25	384	4,873	25	380	4,838
茨城県	17	5	46	17	5	46	2.7	2.7	16	77	744	16	77	748
栃木県	18	9	96	17	9	96	5.5	5.7	25	219	2,429	25	218	2,426
群馬県	25	6	73	25	6	74	2.9	2.9	13	82	944	13	82	943
埼玉県	19	4	39	19	4	39	2.1	2.1	4	18	168	4	18	167
千葉県	20	7	83	19	7	83	4.3	4.4	13	87	1,104	13	84	1,056
東京都	24	11	70	24	11	70	2.9	2.9	2	16	105	2	16	105
神奈川県	29	9	53	29	9	53	1.8	1.8	5	43	253	5	43	253
山梨県	38	11	133	38	11	132	3.5	3.5	17	184	2,225	17	184	2,219
長野県	24	8	134	24	8	134	5.5	5.5	17	127	2,213	16	127	2,205
静岡県	19	9	87	19	9	87	4.5	4.5	21	189	1,823	22	197	1,898
関東	24	8	109	24	8	109	4.5	4.5	16	124	1,688	16	125	1,688
新潟県	26	16	288	26	16	288	10.9	10.9	40	648	11,484	40	647	11,440
富山県	25	14	218	26	14	217	8.6	8.5	28	384	6,040	28	382	5,997
石川県	20	8	122	20	8	122	6.0	6.0	26	215	3,187	26	212	3,148
福井県	22	8	123	22	8	122	5.6	5.5	18	134	2,162	17	132	2,126
北陸	24	13	219	24	13	218	9.0	9.0	29	379	6,390	29	377	6,350
岐阜県	27	10	127	27	9	127	4.8	4.8	39	368	4,905	39	366	4,886
愛知県	17	5	56	17	5	56	3.2	3.2	39	211	2,168	39	209	2,150
三重県	22	7	104	22	7	104	4.8	4.8	13	89	1,386	13	89	1,386
東海	24	8	108	24	8	108	4.5	4.5	30	250	3,282	30	248	3,269
滋賀県	34	14	204	34	14	206	6.1	6.0	10	145	2,064	10	144	2,057
京都府	30	10	133	29	10	132	4.5	4.5	31	320	4,133	31	319	4,110
大阪府	55	12	200	55	12	199	3.6	3.6	2	25	399	2	25	398
兵庫県	21	8	141	21	8	140	6.7	6.7	28	226	4,015	28	222	3,931
奈良県	17	7	90	17	7	91	5.2	5.3	27	199	2,472	28	202	2,516
和歌山県	26	18	205	26	18	205	7.9	7.9	29	521	5,847	29	520	5,837
近畿	24	12	152	24	12	152	6.3	6.3	26	307	4,007	26	306	3,985
鳥取県	22	11	157	22	11	157	7.0	7.0	38	418	5,893	37	417	5,880
島根県	18	9	136	18	9	137	7.5	7.6	78	726	10,617	77	721	10,549
岡山県	16	8	111	16	8	110	6.9	7.1	58	452	6,398	59	464	6,529
広島県	21	13	175	21	13	174	8.3	8.3	85	1,136	14,948	85	1,129	14,750
山口県	21	14	168	20	14	168	8.2	8.2	51	692	8,551	46	622	7,655
徳島県	16	7	79	16	7	79	5.0	5.0	39	260	3,065	38	258	3,044
香川県	15	6	87	15	6	88	5.7	5.7	41	261	3,559	40	258	3,522
愛媛県	24	15	181	24	15	181	7.5	7.5	61	897	10,945	60	893	10,902
高知県	18	9	126	18	9	125	7.1	7.1	25	225	3,175	25	221	3,110
中国四国	19	11	141	19	11	141	7.4	7.4	51	545	7,244	51	537	7,130
福岡県	18	10	125	18	10	126	6.8	6.9	20	188	2,459	20	188	2,458
佐賀県	27	15	230	27	15	229	8.4	8.4	30	456	6,790	29	453	6,742
長崎県	17	8	134	17	8	134	7.8	7.7	43	330	5,725	42	326	5,642
熊本県	25	24	170	25	24	172	6.7	6.8	39	925	6,623	38	920	6,578
大分県	21	14	206	20	13	204	10.0	10.0	63	848	12,906	62	829	12,610
宮崎県	24	13	164	24	13	163	6.9	6.9	19	239	3,076	19	236	3,048
鹿児島県	29	10	99	29	10	98	3.4	3.4	26	253	2,611	25	236	2,424
九州	23	14	162	23	14	161	7.0	7.0	32	456	5,192	31	447	5,076
沖縄県	159	409	1,562	160	413	1,575	9.8	9.8	1	460	1,758	1	465	1,772
都府県	22	12	156	22	12	156	7.0	7.0	30	360	4,642	30	357	4,594
全国	**23**	**23**	**182**	**23**	**23**	**182**	**8.0**	**8.0**	**27**	**640**	**4,981**	**27**	**637**	**4,938**

9 集落協定における農用地面積規模別協定数

都道府県	計	農用地面積別協定数										
		5ha未満	5ha以上10ha未満	10ha以上15ha未満	15ha以上20ha未満	20ha以上30ha未満	30ha以上50ha未満	50ha以上100ha未満	100ha以上400ha未満	400ha以上700ha未満	700ha以上1000ha未満	1000ha以上
北海道	406	12	25	20	17	32	53	67	94	25	14	47
青森県	613	184	133	83	51	55	66	34	7	-	-	-
岩手県	1,187	382	239	112	88	154	136	66	7	3	-	-
宮城県	246	119	62	29	11	14	11	-	-	-	-	-
秋田県	596	188	123	68	49	69	60	29	8	2	-	-
山形県	529	181	111	63	44	51	52	26	1	-	-	-
福島県	1,413	549	333	212	110	93	74	39	3	-	-	-
東北	4,584	1,603	1,001	567	353	436	399	194	26	5	-	-
茨城県	147	110	18	12	3	3	1	-	-	-	-	-
栃木県	227	108	63	26	7	11	8	4	-	-	-	-
群馬県	270	159	64	21	11	7	7	1	-	-	-	-
埼玉県	60	44	14	1	-	1	-	-	-	-	-	-
千葉県	172	95	42	23	2	7	3	-	-	-	-	-
東京都	3	2	-	-	-	1	-	-	-	-	-	-
神奈川県	19	8	4	4	1	2	-	-	-	-	-	-
山梨県	386	153	87	53	38	27	18	10	-	-	-	-
長野県	1,256	698	300	112	63	45	23	13	2	-	-	-
静岡県	460	289	102	28	13	13	7	4	4	-	-	-
関東	3,000	1,666	694	280	138	117	67	32	6	-	-	-
新潟県	996	206	242	178	115	114	99	37	5	-	-	-
富山県	332	80	82	66	42	35	16	9	2	-	-	-
石川県	417	182	128	47	27	21	11	1	-	-	-	-
福井県	300	148	82	38	15	10	5	2	-	-	-	-
北陸	2,045	616	534	329	199	180	131	49	7	-	-	-
岐阜県	889	423	217	110	47	43	34	12	3	-	-	-
愛知県	311	203	67	24	11	4	1	1	-	-	-	-
三重県	200	120	42	14	11	10	3	-	-	-	-	-
東海	1,400	746	326	148	69	57	38	13	3	-	-	-
滋賀県	101	27	20	16	17	11	7	3	-	-	-	-
京都府	498	160	154	83	46	32	17	6	-	-	-	-
大阪府	2	-	1	-	1	-	-	-	-	-	-	-
兵庫県	598	323	146	51	19	32	26	1	-	-	-	-
奈良県	383	222	80	28	17	16	10	8	2	-	-	-
和歌山県	657	265	136	64	43	44	55	36	14	-	-	-
近畿	2,239	997	537	242	143	135	115	54	16	-	-	-
鳥取県	640	187	196	112	55	60	21	9	-	-	-	-
島根県	1,401	475	463	229	105	84	41	4	-	-	-	-
岡山県	1,438	688	395	169	84	56	41	5	-	-	-	-
広島県	1,449	326	403	274	176	156	84	27	3	-	-	-
山口県	915	256	247	141	97	103	55	13	2	1	-	-
徳島県	656	338	192	69	30	21	6	-	-	-	-	-
香川県	451	234	142	48	15	11	-	1	-	-	-	-
愛媛県	1,089	422	262	128	65	86	69	44	12	1	-	-
高知県	780	326	231	102	53	45	16	7	-	-	-	-
中国四国	8,819	3,252	2,531	1,272	680	622	333	110	17	2	-	-
福岡県	686	305	185	79	51	29	27	9	1	-	-	-
佐賀県	531	135	122	87	49	67	54	15	2	-	-	-
長崎県	896	531	178	70	51	40	19	6	1	-	-	-
熊本県	1,360	466	292	188	121	110	89	62	27	3	-	2
大分県	1,065	322	272	151	103	105	81	27	4	-	-	-
宮崎県	450	172	110	62	31	36	22	15	2	-	-	-
鹿児島県	763	365	182	74	49	54	27	10	2	-	-	-
九州	5,751	2,296	1,341	711	455	441	319	144	39	3	-	2
沖縄県	9	-	1	-	1	-	1	-	2	3	-	1
都府県	27,847	11,176	6,965	3,549	2,038	1,988	1,403	596	116	13	-	3
全国	**28,253**	**11,188**	**6,990**	**3,569**	**2,055**	**2,020**	**1,456**	**663**	**210**	**38**	**14**	**50**

10 集落マスタープランの内容

都道府県	集積対象者を核とした農業生産活動等の体制整備		集落ぐるみの農業生産活動等の体制整備			地域の実情に即した持続的な農業生産活動等の体制整備			その他
	核となる集積対象者の育成及び当該集積対象者への農用地の集積	集積対象者と集落内の他の高齢農家等との有機的連携	集落を基礎とした営農組織の構築・充実	特定農業法人化	定年帰農者等を活かした継続的な営農体制整備	活力がある周辺集落との連携	ＮＰＯ法人や地域外の集積対象者との連携	棚田等の農村景観を活用したグリーン・ツーリズムの推進等	
北海道	236	26	110	-	-	18	20	9	244
青森県	298	42	229	3	-	85	27	14	221
岩手県	451	34	524	22	30	105	11	48	109
宮城県	86	4	113	-	3	34	4	14	18
秋田県	402	28	126	5	2	113	4	43	167
山形県	212	70	151	2	12	34	3	22	173
福島県	454	232	600	-	36	123	21	42	338
東北	1,903	410	1,743	32	83	494	70	183	1,026
茨城県	12	4	57	-	33	20	-	1	34
栃木県	32	74	16	-	6	-	3	18	106
群馬県	76	31	77	-	31	29	2	14	106
埼玉県	3	5	17	-	15	7	-	10	18
千葉県	28	-	38	-	12	8	1	19	69
東京都	1	-	2	-	-	-	-	-	-
神奈川県	-	-	18	-	-	-	-	-	1
山梨県	115	6	98	-	59	3	1	6	165
長野県	448	173	336	10	159	103	22	28	463
静岡県	56	64	201	-	31	33	-	18	189
関東	771	357	860	10	346	203	29	114	1,151
新潟県	513	91	466	22	48	27	26	65	191
富山県	70	3	165	19	14	13	-	13	114
石川県	111	14	167	1	28	64	6	2	71
福井県	90	21	129	11	81	22	17	16	74
北陸	784	129	927	53	171	126	49	96	450
岐阜県	306	122	275	9	288	92	5	8	358
愛知県	69	27	153	-	53	7	8	3	72
三重県	52	6	61	3	63	3	4	3	47
東海	427	155	489	12	404	102	17	14	477
滋賀県	48	7	48	16	4	2	1	7	13
京都府	172	34	309	10	63	34	12	8	135
大阪府	-	-	-	-	-	-	-	-	2
兵庫県	156	158	258	2	56	8	6	28	227
奈良県	68	26	228	2	46	24	2	3	49
和歌山県	137	49	171	-	181	102	2	15	257
近畿	581	274	1,014	30	350	170	23	61	683
鳥取県	184	10	294	7	55	73	14	6	220
島根県	325	91	780	32	39	72	47	51	247
岡山県	506	114	637	7	130	174	55	15	191
広島県	418	180	863	40	92	100	19	26	369
山口県	235	57	386	34	83	172	17	12	124
徳島県	203	39	231	-	39	87	81	24	176
香川県	70	34	338	2	23	20	12	1	15
愛媛県	292	90	311	5	129	381	22	4	207
高知県	203	118	335	1	88	46	79	22	172
中国四国	2,436	733	4,175	128	678	1,125	346	161	1,721
福岡県	66	46	193	3	28	99	2	19	317
佐賀県	134	51	311	2	57	11	8	7	130
長崎県	241	64	447	-	11	36	14	18	294
熊本県	470	174	413	1	31	89	9	23	369
大分県	342	184	424	26	67	59	7	47	266
宮崎県	138	37	280	3	6	74	2	27	92
鹿児島県	215	61	302	2	5	132	23	7	208
九州	1,606	617	2,370	37	205	500	65	148	1,676
沖縄県	4	-	2	3	-	-	-	4	2
都府県	8,512	2,675	11,580	305	2,237	2,720	599	781	7,186
全国	**8,748**	**2,701**	**11,690**	**305**	**2,237**	**2,738**	**619**	**790**	**7,430**

11 農業生産活動等として取り組むべき事項

都道府県	耕作放棄の防止等の活動												水路・農道等の管理活動		
	賃借権設定・農作業の委託	既耕作放棄地の復旧	既耕作放棄地の林地化	既耕作放棄地の保全管理	農地の法面管理	鳥獣被害防止対策	限界的農地の林地化	簡易な基盤整備	土地改良事業	自然災害を受けている農用地の復旧	地目変換	その他	水路の管理	農道の管理	その他の施設の管理
北海道	336	-	-	3	300	100	3	108	77	1	2	47	364	399	16
青森県	226	4	-	46	512	13	-	47	6	-	-	63	527	592	5
岩手県	529	6	-	48	1,037	46	6	252	17	-	7	51	1,154	1,171	43
宮城県	120	1	-	23	219	22	1	64	2	2	-	1	244	246	23
秋田県	260	-	-	6	557	18	4	74	-	-	1	8	594	596	16
山形県	311	7	-	22	465	28	2	74	4	2	-	45	504	529	20
福島県	642	22	-	84	1,217	104	2	173	2	1	2	56	1,408	1,410	42
東北	2,088	40	-	229	4,007	231	15	684	31	5	10	224	4,431	4,544	149
茨城県	59	2	-	13	129	31	-	9	-	-	-	4	146	141	2
栃木県	96	1	-	42	220	78	-	67	23	14	-	-	227	227	45
群馬県	127	5	-	32	221	92	2	21	2	1	-	4	244	270	10
埼玉県	19	8	-	-	53	25	1	1	-	-	-	1	43	57	-
千葉県	57	-	-	2	150	61	-	17	2	2	-	7	172	169	8
東京都	3	-	-	-	1	2	-	-	-	-	-	-	-	3	-
神奈川県	-	-	-	3	16	12	-	12	-	-	-	5	12	19	-
山梨県	147	-	-	39	250	169	-	41	12	1	2	3	375	385	23
長野県	712	22	1	84	1,008	453	1	144	14	5	2	54	1,228	1,253	40
静岡県	139	-	-	28	316	164	3	35	-	-	3	-	329	456	20
関東	1,359	38	1	243	2,364	1,087	7	347	53	23	7	78	2,776	2,980	148
新潟県	594	10	-	73	790	26	6	196	30	65	6	12	996	996	38
富山県	125	8	-	21	293	19	-	67	11	5	2	9	332	332	14
石川県	228	1	-	112	326	15	1	18	24	-	3	1	414	417	29
福井県	120	7	-	29	221	259	5	44	6	10	2	6	297	298	25
北陸	1,067	26	-	235	1,630	319	12	325	71	80	13	28	2,039	2,043	106
岐阜県	478	12	-	48	709	526	-	189	9	1	-	30	871	886	52
愛知県	196	-	-	40	222	157	-	14	4	1	5	2	311	310	5
三重県	105	2	-	15	143	159	2	33	1	16	-	5	199	200	12
東海	779	14	-	103	1,074	842	2	236	14	18	5	37	1,381	1,396	69
滋賀県	28	1	-	3	62	69	2	6	3	-	1	-	98	96	17
京都府	301	12	-	46	279	405	1	67	7	23	4	16	483	493	76
大阪府	-	-	-	-	2	-	-	-	-	-	-	1	2	2	-
兵庫県	303	13	-	51	452	385	3	61	9	11	2	6	592	592	45
奈良県	113	2	-	18	222	129	-	24	1	-	-	1	348	375	20
和歌山県	250	2	-	64	493	213	1	145	3	2	2	13	586	641	56
近畿	995	30	-	182	1,510	1,201	7	303	23	36	9	37	2,109	2,199	214
鳥取県	342	5	-	40	448	347	10	37	7	1	12	9	627	639	37
島根県	755	20	-	21	1,002	1,078	2	123	22	3	3	44	1,398	1,401	72
岡山県	550	28	-	147	1,013	928	4	110	12	4	2	52	1,437	1,435	181
広島県	849	5	-	42	971	954	2	189	14	11	2	34	1,448	1,440	125
山口県	527	6	-	59	682	582	14	95	12	34	23	11	915	913	38
徳島県	214	7	-	16	557	367	2	59	8	1	5	-	609	655	137
香川県	192	3	-	25	285	162	-	5	6	33	-	13	440	449	12
愛媛県	351	4	-	32	880	369	-	115	17	-	5	3	902	1,085	30
高知県	293	8	-	42	576	389	3	150	4	2	1	17	771	778	5
中国四国	4,073	86	-	424	6,414	5,176	37	883	102	89	53	183	8,547	8,795	637
福岡県	245	5	2	12	535	285	5	32	10	13	1	7	566	678	14
佐賀県	144	3	-	53	390	262	21	102	7	31	1	12	516	530	28
長崎県	336	8	-	110	648	333	1	110	16	1	-	25	882	887	25
熊本県	418	6	-	87	1,025	409	3	211	19	3	-	88	1,196	1,353	32
大分県	467	13	2	2	794	564	10	134	26	1	6	28	1,009	1,059	77
宮崎県	172	5	-	30	310	322	1	109	5	3	1	7	381	445	18
鹿児島県	312	2	-	20	693	173	3	132	15	11	1	4	753	763	44
九州	2,094	42	4	314	4,395	2,348	44	830	98	63	10	171	5,303	5,715	238
沖縄県	5	-	-	-	3	3	-	1	1	-	-	-	6	9	3
都府県	12,460	276	5	1,730	21,397	11,207	124	3,609	393	314	107	758	26,592	27,681	1,564
全国	**12,796**	**276**	**5**	**1,733**	**21,697**	**11,307**	**127**	**3,717**	**470**	**315**	**109**	**805**	**26,956**	**28,080**	**1,580**

12 多面的機能を増進する活動

都道府県	国土保全機能を高める取組		保健休養機能を高める取組				自然生態系の保全に資する取組								その他活動
	周辺林地の下草刈	土壌流亡に配慮した営農	棚田オーナー制度	市民農園等の開設・運営	体験民宿(ｸﾞﾘｰﾝ･ﾂｰﾘｽﾞﾑ)	景観作物の作付け	魚類・昆虫類の保護	鳥類の餌場の確保	粗放的畜産	堆きゅう肥の施肥	拮抗作物の利用	合鴨・鯉の利用	輪作の徹底	緑肥作物の作付け	
北海道	56	17	-	10	13	130	8	1	22	86	-	2	20	42	296
青森県	425	25	3	6	6	255	53	9	-	64	-	-	1	6	121
岩手県	845	31	2	15	49	285	81	22	29	404	4	4	2	2	121
宮城県	204	5	-	2	7	48	6	3	7	72	-	-	-	5	3
秋田県	420	20	-	-	3	316	36	19	2	15	-	3	-	9	29
山形県	351	27	4	6	25	235	40	5	-	54	1	1	-	-	76
福島県	1,045	31	2	2	12	618	78	27	15	180	-	4	1	6	52
東北	3,290	139	11	31	102	1,757	294	85	53	789	5	12	4	28	402
茨城県	89	5	-	-	-	73	2	5	-	18	5	1	5	5	7
栃木県	222	-	4	3	-	37	14	3	-	18	-	1	-	-	10
群馬県	153	7	1	2	4	133	20	2	1	46	6	-	9	13	22
埼玉県	33	11	-	1	-	33	5	-	-	-	-	-	-	-	7
千葉県	92	1	6	2	-	60	4	1	-	14	-	-	-	-	29
東京都	3	-	-	-	-	-	-	-	-	-	-	-	-	-	1
神奈川県	10	8	-	-	-	8	-	-	-	6	-	-	-	-	8
山梨県	239	16	6	3	3	107	31	2	-	47	-	5	1	-	20
長野県	571	88	15	26	36	814	106	16	6	156	10	21	20	20	63
静岡県	319	192	4	5	2	65	10	1	-	16	-	-	-	10	30
関東	1,731	328	36	42	45	1,330	192	30	7	321	21	28	35	48	197
新潟県	600	57	27	18	52	437	86	72	-	43	-	11	2	3	57
富山県	174	1	6	7	2	122	9	50	3	37	-	2	-	2	13
石川県	304	1	2	-	-	125	4	12	-	2	-	-	-	-	4
福井県	252	6	7	8	2	65	17	12	-	39	-	2	-	3	52
北陸	1,330	65	42	33	56	749	116	146	3	121	-	15	2	8	126
岐阜県	635	35	2	18	4	263	81	21	4	87	5	8	5	14	154
愛知県	273	7	1	7	-	115	21	10	-	18	-	-	-	3	10
三重県	108	3	2	2	-	113	10	11	-	20	1	3	2	2	10
東海	1,016	45	5	27	4	491	112	42	4	125	6	11	7	19	174
滋賀県	68	2	2	2	-	37	3	2	2	1	-	-	-	3	8
京都府	389	6	8	15	3	168	15	9	2	71	-	4	1	4	11
大阪府	-	-	-	2	-	-	-	-	-	-	-	-	-	-	-
兵庫県	441	18	18	17	9	251	18	9	16	210	2	5	5	29	33
奈良県	325	12	2	3	-	75	5	1	-	9	-	2	-	-	14
和歌山県	513	60	2	11	2	110	15	-	1	34	-	2	-	2	104
近畿	1,736	98	32	50	14	641	56	21	21	325	2	13	6	38	170
鳥取県	501	6	1	7	1	184	11	3	2	99	-	5	7	20	27
島根県	976	49	11	31	14	683	72	60	39	329	6	31	4	18	105
岡山県	1,211	47	4	8	7	403	36	19	18	210	10	16	10	49	18
広島県	1,004	23	5	22	6	629	69	18	24	415	15	29	17	31	77
山口県	575	22	5	19	1	516	22	5	24	99	-	1	-	5	60
徳島県	586	92	3	9	2	181	11	3	-	99	-	1	1	53	66
香川県	365	30	-	2	-	64	4	-	-	57	-	2	-	8	16
愛媛県	697	51	3	9	2	402	39	2	3	270	-	1	1	6	45
高知県	525	26	6	5	12	318	18	11	8	170	1	17	2	6	28
中国四国	6,440	346	38	112	45	3,380	282	121	118	1,748	32	103	42	196	442
福岡県	432	40	5	12	4	318	16	3	-	49	4	2	12	12	25
佐賀県	292	10	1	8	1	340	16	2	-	48	1	-	-	1	39
長崎県	458	38	4	10	20	516	17	3	21	321	-	5	7	28	30
熊本県	743	71	2	14	9	642	47	26	66	389	11	31	6	116	41
大分県	672	25	8	20	19	428	41	10	41	223	-	6	3	60	63
宮崎県	373	50	7	10	4	131	9	12	3	143	-	2	1	8	62
鹿児島県	392	72	4	4	2	403	25	11	2	230	10	13	24	133	22
九州	3,362	306	31	78	59	2,778	171	67	133	1,403	26	59	53	358	282
沖縄県	4	1	-	-	1	9	1	-	-	5	1	-	1	3	1
都府県	18,909	1,328	195	373	326	11,135	1,224	512	339	4,837	93	241	150	698	1,794
全国	**18,965**	**1,345**	**195**	**383**	**339**	**11,265**	**1,232**	**513**	**361**	**4,923**	**93**	**243**	**170**	**740**	**2,090**

13 農用地等保全マップの内容

	作成内容				
	農地法面、水路・農道等補修・改良	鳥獣被害防止対策	既耕作放棄地復旧又は林地化	農作業共同化又は受委託等	その他将来に向けた適正な農用地保全
北海道	293	96	-	119	68
青森県	239	10	1	47	13
岩手県	876	38	7	232	35
宮城県	78	15	1	46	15
秋田県	314	4	-	65	1
山形県	306	11	4	55	8
福島県	630	82	14	173	16
東北	2,443	160	27	618	88
茨城県	62	8	-	21	4
栃木県	115	82	1	64	1
群馬県	63	45	4	9	4
埼玉県	20	18	8	1	2
千葉県	32	10	-	1	-
東京都	2	2	-	2	-
神奈川県	1	1	-	-	-
山梨県	168	98	-	27	11
長野県	345	136	16	90	27
静岡県	92	52	-	5	2
関東	900	452	29	220	51
新潟県	664	24	8	79	36
富山県	220	32	8	15	5
石川県	212	15	1	77	5
福井県	91	134	5	55	8
北陸	1,187	205	22	226	54
岐阜県	332	223	11	76	20
愛知県	22	13	-	12	3
三重県	64	66	-	19	5
東海	418	302	11	107	28
滋賀県	26	31	1	3	1
京都府	184	187	3	27	14
大阪府	-	-	-	-	-
兵庫県	176	129	7	55	19
奈良県	117	61	1	10	5
和歌山県	147	72	2	1	12
近畿	650	480	14	96	51
鳥取県	195	134	5	119	20
島根県	637	789	15	465	39
岡山県	257	328	20	134	11
広島県	308	412	3	158	32
山口県	352	422	5	155	31
徳島県	198	132	6	5	20
香川県	27	55	1	2	-
愛媛県	338	163	4	25	11
高知県	236	247	7	40	3
中国四国	2,548	2,682	66	1,103	167
福岡県	288	169	6	52	5
佐賀県	207	166	3	68	8
長崎県	311	181	7	61	31
熊本県	377	177	4	43	35
大分県	476	283	13	232	50
宮崎県	299	254	5	50	39
鹿児島県	275	63	2	86	1
九州	2,233	1,293	40	592	169
沖縄県	6	2	-	-	2
都府県	10,385	5,576	209	2,962	610
全国	**10,678**	**5,672**	**209**	**3,081**	**678**

14 農業生産活動等の継続に向けた活動の内容

都道府県	A要件											B要件		
		生産性・収益の向上			担い手育成				多面的機能の発揮					
	A要件選択協定数	機械・農作業の共同化	高付加価値型農業の実践	地場産農産物等の加工・販売	新規就農者の確保	認定農業者の育成	担い手への農地集積	担い手への農作業の委託	保健休養機能を活かした都市住民等との交流	自然生態系の保全に関する学校教育等との連携	多面的機能の持続的発揮に向けた非農家・他集落等との連携	B要件選択協定	集落を基礎とした営農組織の育成	担い手集積化
北海道	288	174	19	36	97	177	23	18	4	80	101	22	6	16
青森県	239	65	105	30	5	168	20	35	4	26	124	7	3	4
岩手県	864	601	143	89	34	275	39	234	18	103	456	33	15	19
宮城県	77	41	32	9	9	18	9	38	5	10	27	6	2	4
秋田県	292	190	12	54	11	139	28	94	-	24	123	31	21	10
山形県	292	169	80	32	39	97	25	77	8	57	184	24	12	13
福島県	636	313	198	62	28	204	62	200	27	71	367	45	25	21
東北	2,400	1,379	570	276	126	901	183	678	62	291	1,281	146	78	71
茨城県	65	50	6	3	40	2	2	13	-	1	41	1	1	-
栃木県	145	112	10	9	10	7	6	38	7	14	91	-	-	-
群馬県	81	35	13	10	22	31	6	12	7	14	50	2	2	-
埼玉県	37	14	15	10	11	8	-	-	7	4	19	1	1	-
千葉県	36	10	18	-	3	21	2	5	4	3	8	-	-	-
東京都	2	2	-	-	-	-	-	-	-	2	1	-	-	-
神奈川県	1	-	-	1	-	-	-	-	1	-	-	-	-	-
山梨県	235	109	68	33	37	90	33	73	13	71	63	2	2	1
長野県	376	152	108	29	58	122	31	103	36	75	181	27	7	20
静岡県	125	34	19	67	24	50	1	1	8	45	32	1	1	-
関東	1,103	518	257	162	205	331	81	245	83	229	486	34	14	21
新潟県	620	436	66	67	44	262	53	79	20	66	360	77	43	34
富山県	122	98	5	17	13	8	9	13	6	14	85	101	63	38
石川県	180	153	3	10	8	21	30	31	3	12	90	41	17	24
福井県	109	60	37	6	5	16	32	36	11	8	55	60	25	35
北陸	1,031	747	111	100	70	307	124	159	40	100	590	279	148	131
岐阜県	350	130	96	59	45	30	58	191	8	44	209	54	26	29
愛知県	23	11	7	4	1	6	7	10	-	4	7	2	-	2
三重県	61	36	7	18	4	4	4	32	6	9	35	24	17	7
東海	434	177	110	81	50	40	69	233	14	57	251	80	43	38
滋賀県	30	11	11	5	3	7	1	8	1	4	14	12	9	3
京都府	253	198	15	23	78	38	27	52	12	33	109	18	17	1
大阪府	-	-	-	-	-	-	-	-	-	-	-	-	-	-
兵庫県	192	151	26	24	14	31	19	89	25	16	83	41	34	7
奈良県	150	120	9	4	26	79	6	15	9	22	31	3	3	-
和歌山県	176	21	78	56	19	146	1	1	8	19	29	2	2	-
近畿	801	501	139	112	140	301	54	165	55	94	266	76	65	11
鳥取県	212	124	35	24	6	46	36	56	4	21	149	43	22	21
島根県	821	681	100	78	24	24	75	209	22	55	628	184	117	70
岡山県	421	321	18	37	37	130	46	51	10	30	269	38	25	13
広島県	336	251	36	44	13	34	56	89	22	34	191	221	110	111
山口県	508	310	40	42	13	50	34	187	14	23	349	109	55	56
徳島県	237	41	46	123	74	124	13	39	19	37	184	2	1	1
香川県	73	31	7	13	4	17	12	19	4	8	38	3	2	1
愛媛県	428	154	175	42	120	227	8	82	6	58	220	3	3	-
高知県	399	175	24	149	81	122	16	61	12	38	258	1	-	1
中国四国	3,435	2,088	481	552	372	774	296	793	113	304	2,286	604	335	274
福岡県	352	175	48	66	29	118	21	58	31	25	210	23	21	2
佐賀県	273	166	24	18	18	70	2	68	7	16	214	9	8	1
長崎県	389	335	26	27	36	176	27	175	17	51	137	21	20	5
熊本県	421	235	29	35	26	236	15	58	10	73	261	14	13	1
大分県	543	428	46	37	40	128	74	240	14	47	211	90	52	38
宮崎県	345	244	34	38	52	190	19	42	15	54	214	9	2	7
鹿児島県	276	105	39	18	39	117	45	147	9	58	186	13	7	6
九州	2,599	1,688	246	239	240	1,035	203	788	103	324	1,433	179	123	60
沖縄県	8	3	1	-	3	5	-	-	1	3	1	-	-	-
都府県	11,811	7,101	1,915	1,522	1,206	3,694	1,010	3,061	471	1,402	6,594	1,398	806	606
全国	**12,099**	**7,275**	**1,934**	**1,558**	**1,303**	**3,871**	**1,033**	**3,079**	**475**	**1,482**	**6,695**	**1,420**	**812**	**622**

15 共同取組活動への配分割合

都道府県	共同取組活動への配分割合		共同取組活動への配分割合別集落協定数						
	平成19年度	平成18年度	計	0%	25%未満	25%以上50%未満	50%以上75%未満	75%以上100%未満	100%
北海道	61.1 %	61.3 %	406	-	-	7	357	12	30
青森県	53.8 %	53.4 %	613	-	-	82	482	23	26
岩手県	55.7 %	55.5 %	1,187	-	-	55	997	39	96
宮城県	59.4 %	59.3 %	246	-	-	2	220	10	14
秋田県	54.3 %	53.5 %	596	-	-	30	519	9	38
山形県	72.9 %	72.9 %	529	-	-	10	243	217	59
福島県	58.3 %	57.4 %	1,413	3	-	78	1,126	34	172
東北	58.4 %	57.9 %	4,584	3	-	257	3,587	332	405
茨城県	54.1 %	53.7 %	147	-	4	22	108	2	11
栃木県	71.1 %	70.7 %	227	-	-	2	132	83	10
群馬県	53.3 %	53.1 %	270	3	5	66	149	6	41
埼玉県	58.9 %	58.8 %	60	1	9	4	32	-	14
千葉県	57.0 %	56.1 %	172	2	-	24	103	6	37
東京都	50.1 %	50.1 %	3	-	-	-	3	-	-
神奈川県	100.0 %	100.0 %	19	-	-	-	-	-	19
山梨県	50.0 %	49.9 %	386	12	82	55	175	-	62
長野県	59.2 %	58.8 %	1,256	-	4	118	999	27	108
静岡県	71.3 %	70.8 %	460	1	2	16	263	9	169
関東	59.6 %	59.2 %	3,000	19	106	307	1,964	133	471
新潟県	53.3 %	53.2 %	996	-	21	189	704	20	62
富山県	68.1 %	68.4 %	332	-	1	12	202	36	81
石川県	61.8 %	61.7 %	417	-	2	17	293	22	83
福井県	62.2 %	62.6 %	300	-	-	12	215	11	62
北陸	57.4 %	57.4 %	2,045	-	24	230	1,414	89	288
岐阜県	62.1 %	61.8 %	889	1	3	57	537	30	261
愛知県	52.9 %	51.9 %	311	6	18	22	217	2	46
三重県	63.9 %	63.9 %	200	-	1	2	143	8	46
東海	61.3 %	61.0 %	1,400	7	22	81	897	40	353
滋賀県	72.9 %	72.8 %	101	-	-	1	39	8	53
京都府	74.3 %	74.5 %	498	-	2	24	206	24	242
大阪府	0.0 %	0.0 %	2	2	-	-	-	-	-
兵庫県	58.7 %	58.8 %	598	17	16	94	326	24	121
奈良県	54.3 %	49.7 %	383	41	12	44	196	14	76
和歌山県	42.2 %	41.2 %	657	31	85	144	335	4	58
近畿	55.6 %	54.7 %	2,239	91	115	307	1,102	74	550
鳥取県	52.5 %	52.5 %	640	3	29	124	406	19	59
島根県	63.3 %	63.3 %	1,401	1	26	158	878	145	193
岡山県	51.0 %	50.6 %	1,438	5	22	280	1,036	20	75
広島県	62.3 %	61.8 %	1,449	16	13	108	993	88	231
山口県	57.1 %	56.8 %	915	-	-	35	756	35	89
徳島県	45.9 %	46.0 %	656	30	95	65	412	3	51
香川県	42.9 %	41.0 %	451	33	52	97	221	7	41
愛媛県	50.7 %	50.5 %	1,089	10	2	87	945	5	40
高知県	45.6 %	45.4 %	780	40	212	193	196	14	125
中国四国	55.1 %	54.8 %	8,819	138	451	1,147	5,843	336	904
福岡県	53.8 %	53.3 %	686	3	10	72	524	16	61
佐賀県	50.1 %	50.4 %	531	-	-	72	440	4	15
長崎県	53.2 %	53.0 %	896	1	-	14	835	10	36
熊本県	59.3 %	58.3 %	1,360	-	1	82	1,032	32	213
大分県	57.3 %	56.7 %	1,065	1	7	36	853	34	134
宮崎県	56.9 %	57.3 %	450	-	-	34	357	8	51
鹿児島県	56.8 %	56.3 %	763	-	1	45	582	22	113
九州	55.9 %	55.5 %	5,751	5	19	355	4,623	126	623
沖縄県	71.6 %	71.7 %	9	-	-	1	3	-	5
都府県	56.8 %	56.5 %	27,847	263	737	2,685	19,433	1,130	3,599
全国	**57.5 %**	**57.2 %**	**28,253**	**263**	**737**	**2,692**	**19,790**	**1,142**	**3,629**

（参考２）

地目・交付基準別の交付面積率

（単位：ha）

			急傾斜	緩傾斜	高齢化率・耕作放棄地率	小区画・不整形	草地比率の高い草地	８法地域内特認	計
全国	田	交付面積	157,822	135,078	238	361		-	293,499
		対象農用地面積	198,675	167,610	591	701		-	367,578
		交付面積率	79.4%	80.6%	40.2%	51.5%		-	79.8%
	畑	交付面積	47,273	18,097	232			3,399	69,000
		対象農用地面積	72,770	29,783	1,056			3,399	107,008
		交付面積率	65.0%	60.8%	21.9%			100.0%	64.5%
	草地	交付面積	1,870	11,460	7		273,106	240	286,684
		対象農用地面積	2,200	12,433	37		299,048	240	313,959
		交付面積率	85.0%	92.2%	20.0%		91.3%	100.0%	91.3%
	採草放牧地	交付面積	10,998	4,359				-	15,357
		対象農用地面積	12,149	6,154				-	18,304
		交付面積率	90.5%	70.8%				-	83.9%
	計	交付面積	217,962	168,994	477	361	273,106	3,639	664,540
		対象農用地面積	285,795	215,980	1,685	701	299,048	3,639	806,849
		交付面積率	76.3%	78.2%	28.3%	51.5%	91.3%	100.0%	82.4%
北海道	田	交付面積	5,027	31,256	48	-		-	36,331
		対象農用地面積	5,225	32,172	48	-		-	37,446
		交付面積率	96.2%	97.2%	100.0%	-		-	97.0%
	畑	交付面積	50	4,227	35			-	4,312
		対象農用地面積	52	4,434	35			-	4,521
		交付面積率	95.4%	95.3%	100.0%			-	95.4%
	草地	交付面積	748	8,533	-		273,106	-	282,387
		対象農用地面積	756	8,762	-		299,048	-	308,567
		交付面積率	98.9%	97.4%	-		91.3%	-	91.5%
	採草放牧地	交付面積	-	11				-	11
		対象農用地面積	41	26				-	68
		交付面積率	-	40.7%				-	15.9%
	計	交付面積	5,825	44,026	83	-	273,106	-	323,040
		対象農用地面積	6,075	45,395	83	-	299,048	-	350,601
		交付面積率	95.9%	97.0%	100.0%	-	91.3%	-	92.1%
都府県	田	交付面積	152,795	103,822	190	361		-	257,168
		対象農用地面積	193,450	135,438	543	701		-	330,133
		交付面積率	79.0%	76.7%	34.9%	51.5%		-	77.9%
	畑	交付面積	47,223	13,870	197			3,399	64,688
		対象農用地面積	72,718	25,349	1,021			3,399	102,487
		交付面積率	64.9%	54.7%	19.2%			100.0%	63.1%
	草地	交付面積	1,122	2,927	7		-	240	4,297
		対象農用地面積	1,444	3,671	37		-	240	5,392
		交付面積率	77.7%	79.7%	20.0%		-	100.0%	79.7%
	採草放牧地	交付面積	10,998	4,349				-	15,347
		対象農用地面積	12,108	6,128				-	18,236
		交付面積率	90.8%	71.0%				-	84.2%
	計	交付面積	212,138	124,968	394	361	-	3,639	341,499
		対象農用地面積	279,720	170,586	1,602	701	-	3,639	456,248
		交付面積率	75.8%	73.3%	24.6%	51.5%	-	100.0%	74.8%

（参考３）

中山間地域等直接支払交付金

－　中山間地域等直接支払制度の継続的な実施　－

１　趣　　旨

耕作放棄地の増加等により多面的機能の低下が特に懸念されている中山間地域等において、多面的機能の維持・増進を一層図るため、自律的かつ継続的な農業生産活動等の体制整備に向けた前向きな取組等を推進するとの考えの下で、本制度を継続的に実施する。

２　事業の内容

(1)　対象地域及び対象農用地

①の地域振興立法等の指定地域のうち、②の要件に該当する農用地区域内に存する１ｈａ以上の一団の農用地

①　対象地域

特定農山村法、山村振興法、過疎法、半島振興法、離島振興法、沖縄振興開発特別措置法、奄美群島振興開発特別措置法、小笠原諸島振興開発特別措置法の指定地域及び都道府県知事が指定する地域

②　対象農用地

ア　急傾斜農用地（田1/20以上、畑、草地及び採草放牧地15度以上）
イ　自然条件により小区画・不整形な田（大多数が30ａ未満で平均20ａ以下）
ウ　草地比率の高い（70%以上）地域の草地
エ　市町村長が必要と認めた農用地（緩傾斜農用地（田1/100以上1/20未満、畑、草地及び採草放牧地８度以上15度未満）、高齢化率・耕作放棄率の高い農地）
オ　都道府県知事が定める基準に該当する農用地

(2)　対象行為

集落協定等に基づき、①集落の将来像を明確化した活動計画の下での５年間以上継続して行われる農業生産活動等、②一定の要件の下での農用地保全体制の整備（必須要件）や地域の実情に即した農業生産活動等の継続に向けた活動（選択的必須要件）の実施。

(3)　対象者

集落協定又は個別協定に基づき、５年間以上継続して農業生産活動等を行う農業者等（第３セクター、生産組織等を含む。）

(4)　交付単価

地　目	区　分	基礎単価（10a当たり単価）	体制整備単価（10a当たり単価）
田	急傾斜	１６，８００円	２１，０００円
	緩傾斜	６，４００円	８，０００円
畑	急傾斜	９，２００円	１１，５００円
	緩傾斜	２，８００円	３，５００円
草　地	急傾斜	８，４００円	１０，５００円
	緩傾斜	２，４００円	３，０００円
	草地比率の高い草地	１，２００円	１，５００円
採草放牧地	急傾斜	８００円	１，０００円
	緩傾斜	２４０円	３００円

注１）(2)の対象行為において①を取り組む場合の交付単価は基礎単価とする。
注２）(2)の対象行為において①に加えて②を取り組む場合の交付単価は体制整備単価とする。
注３）以下の取組を実施する場合は、取組に応じて田で500円～1,500円／10a、畑・草地で500円／10a等の上乗せを行う。

① 担い手への農地利用集積を新たに一定割合以上行う場合
② 新規就農者や担い手が条件不利な農地を引き受けて規模拡大する場合
③ 一定規模以上の耕作放棄地の復旧を行う場合
④ 法人を設立する場合

３　事業実施主体等

(1)　事業実施期間：平成１７年度～平成２１年度
(2)　事業実施主体：中山間地域等の市町村
(3)　補　　助　　率：定額