（別添２）

青森県

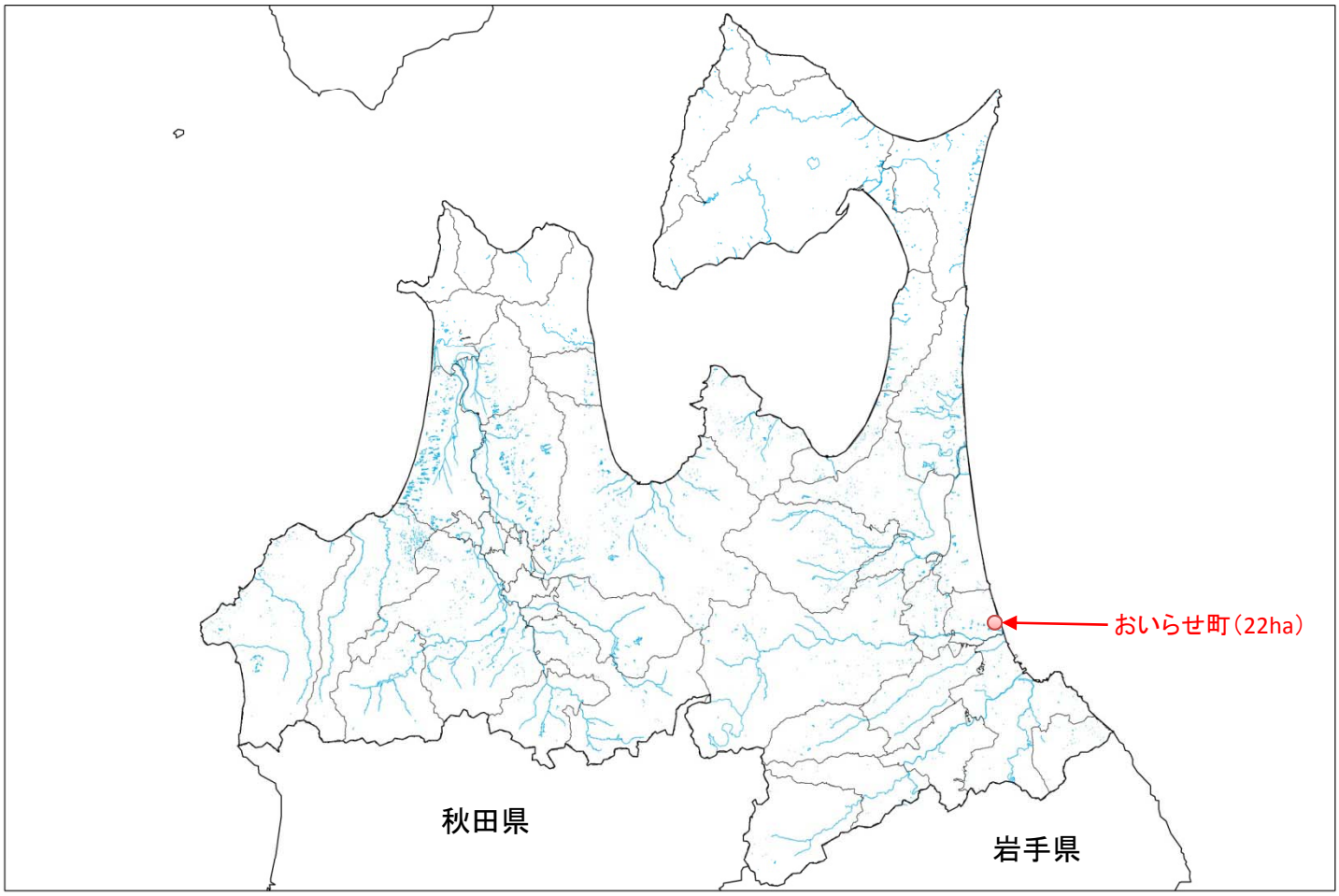

「この地図は、国土地理院長の承認を得て、同院発行の数値地図25000（地図画像）
及び基盤地図情報を複製したものである。（承認番号　平22業複　第996号）」

0　12,500　25,000　50,000 メートル

岩手県

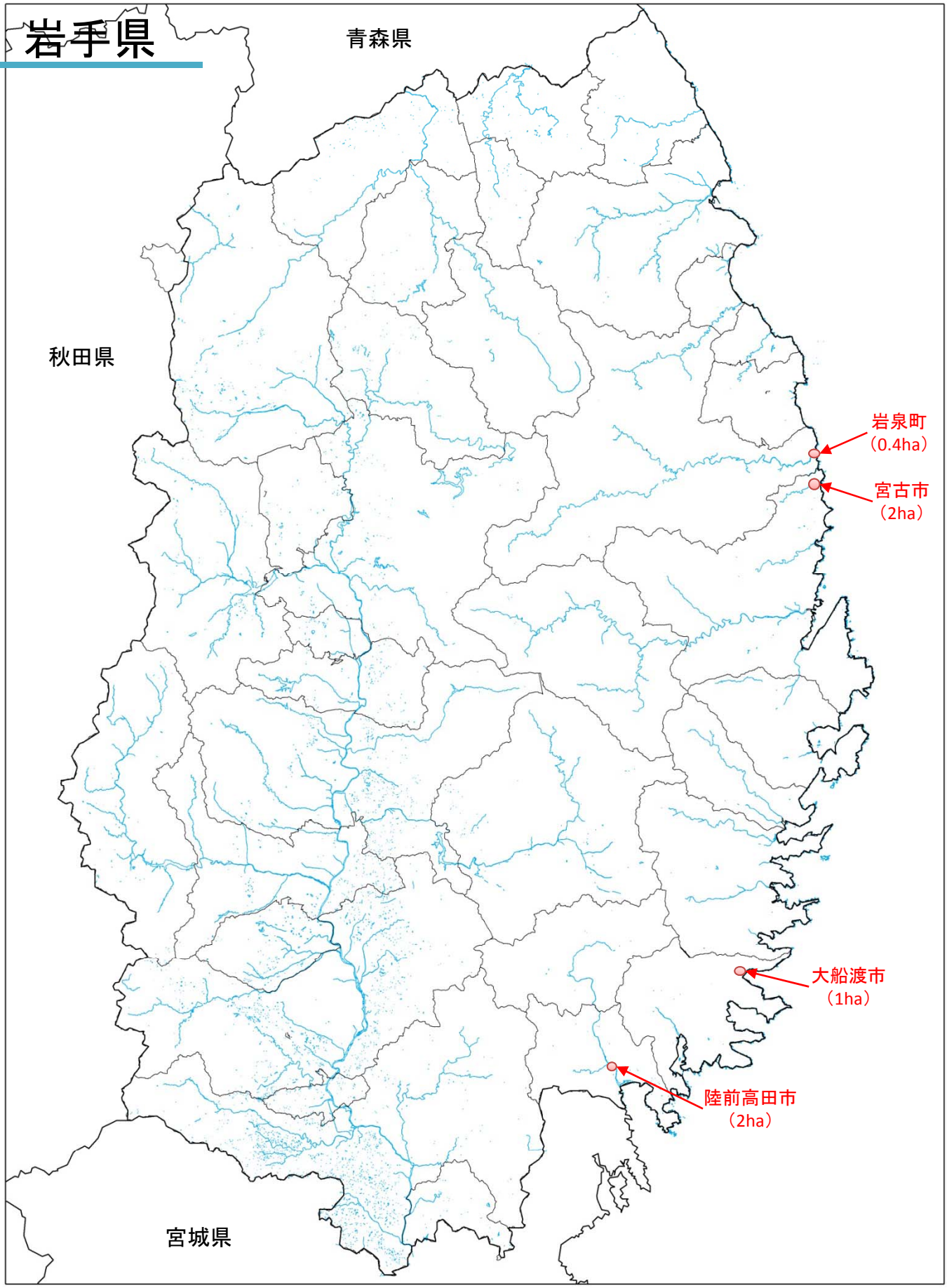

「この地図は、国土地理院長の承認を得て、同院発行の数値地図25000（地図画像）
及び基盤地図情報を複製したものである。（承認番号　平22業複　第996号）」

0　12,500　25,000　50,000 メートル

宮城県

「この地図は、国土地理院長の承認を得て、同院発行の数値地図25000（地図画像）及び基盤地図情報を複製したものである。（承認番号　平22業複　第996号）」

0　12,500　25,000　50,000 メートル

福島県

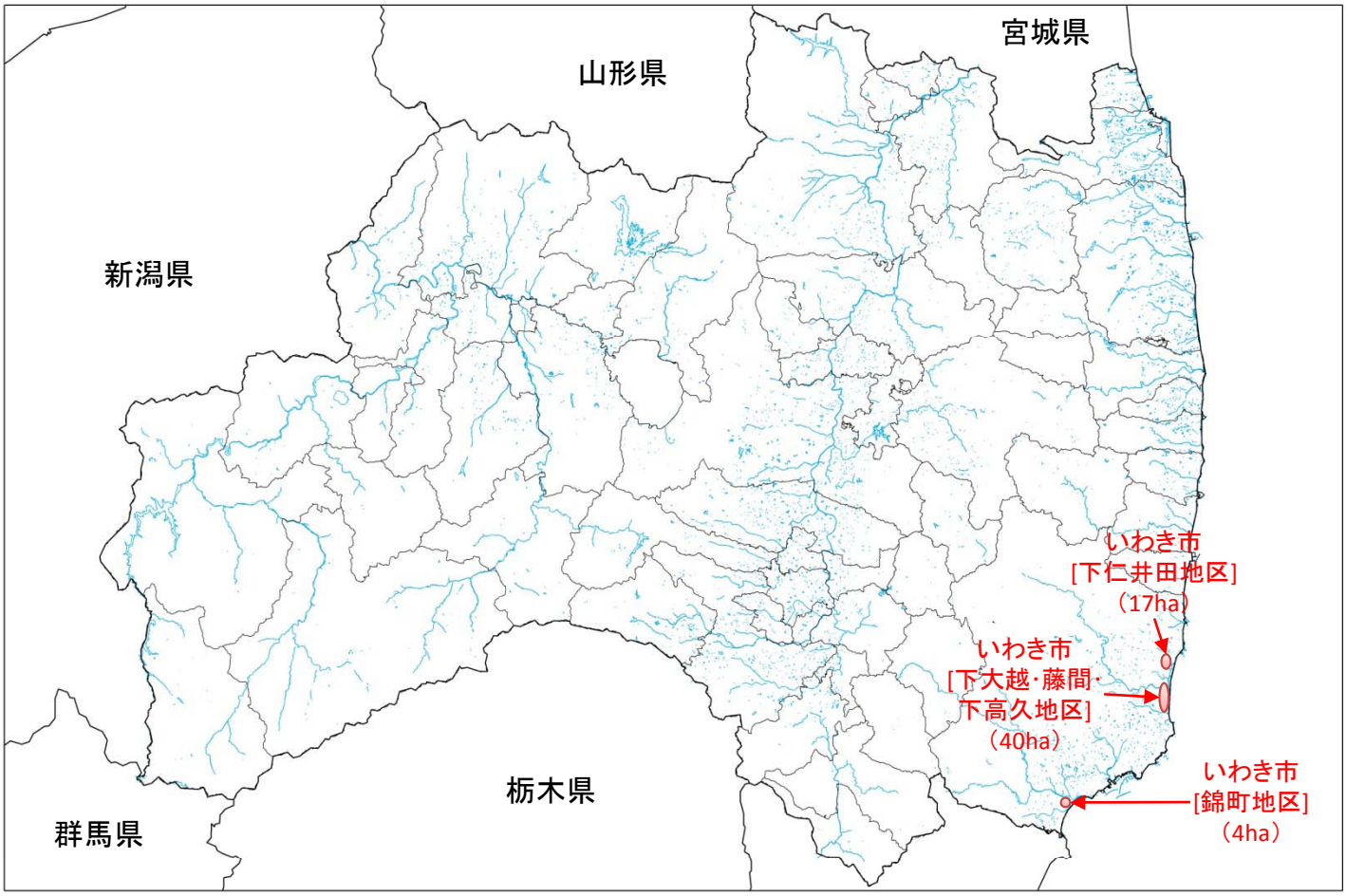

「この地図は、国土地理院長の承認を得て、同院発行の数値地図25000（地図画像）
及び基盤地図情報を複製したものである。（承認番号　平22業複　第996号）」

0　12,500　25,000　50,000 メートル

茨城県

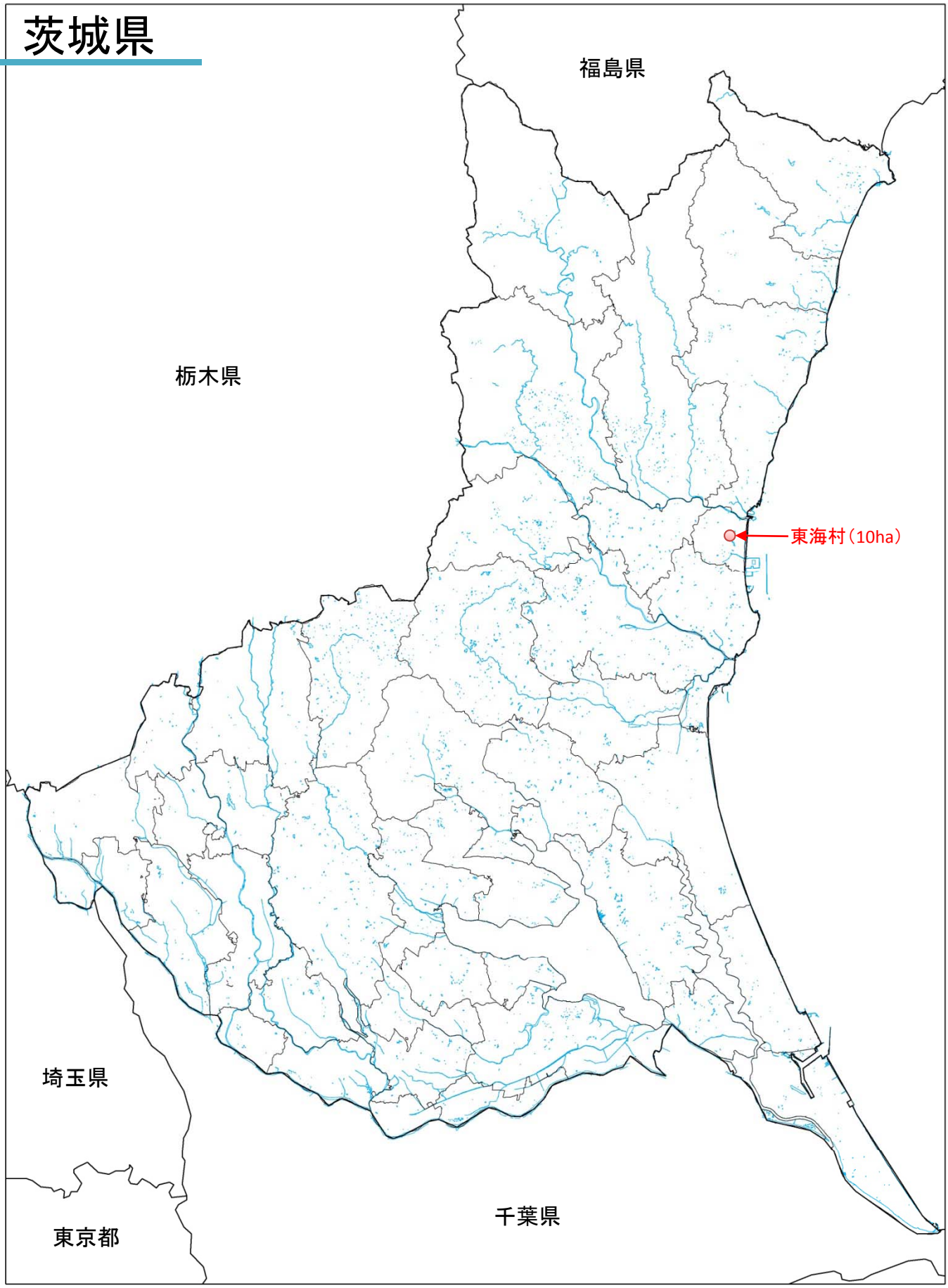

「この地図は、国土地理院長の承認を得て、同院発行の数値地図25000（地図画像）及び基盤地図情報を複製したものである。（承認番号　平22業複　第996号）」

0　12,500　25,000　50,000 メートル

千葉県

「この地図は、国土地理院長の承認を得て、同院発行の数値地図25000（地図画像）及び基盤地図情報を複製したものである。（承認番号　平22業複　第996号）」

0　12,500　25,000　50,000 メートル