平成24年度採取地点地図（千葉港周辺）

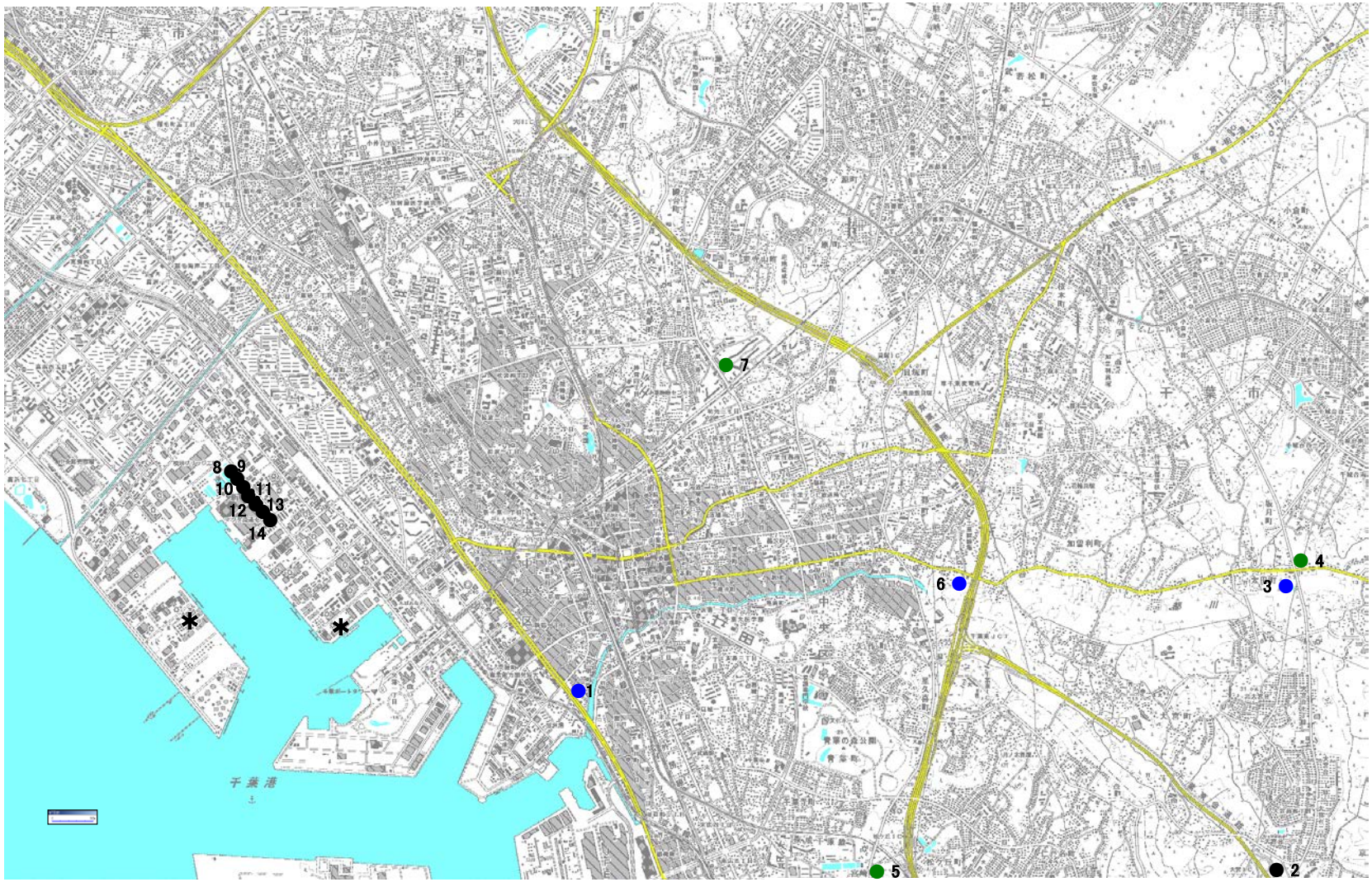

この地図は、国土地理院長の承認を得て、同院発行の数値地図25000（地図画像）を複製したものである。（承認番号　平24情複、第539号）

記号	採取内容（数字は地点番号）
●	非遺伝子組換えセイヨウナタネ
●	カラシナ
●	在来ナタネ
*	セイヨウナタネの陸揚地点

平成24年度採取地点地図（横浜港周辺）

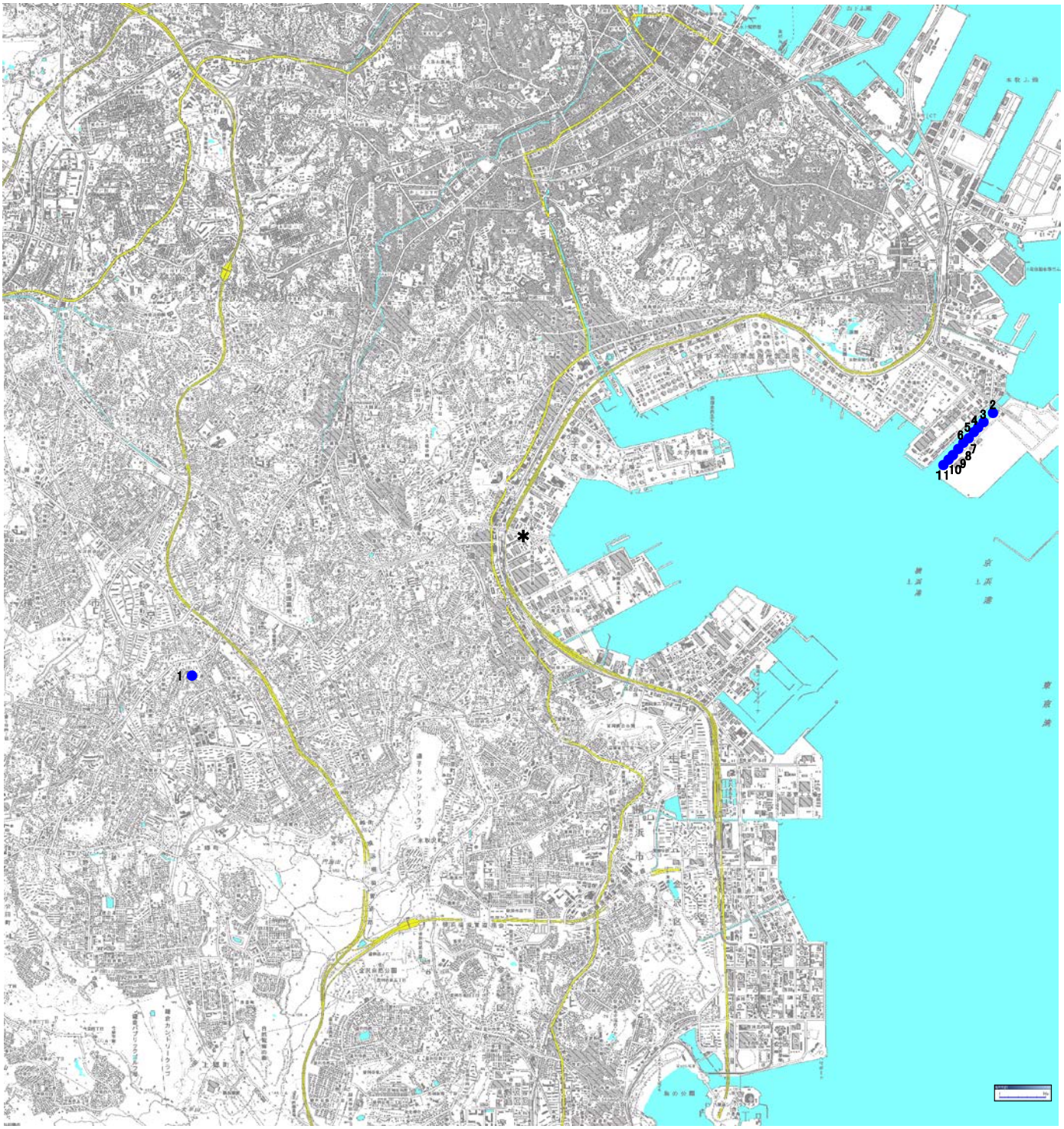

この地図は、国土地理院長の承認を得て、同院発行の数値地図25000（地図画像）を複製したものである。（承認番号　平24情複、第539号）

記号	採取内容（数字は地点番号）
●	カラシナ
*	セイヨウナタネの陸揚地点

平成24年度採取地点地図（清水港周辺）

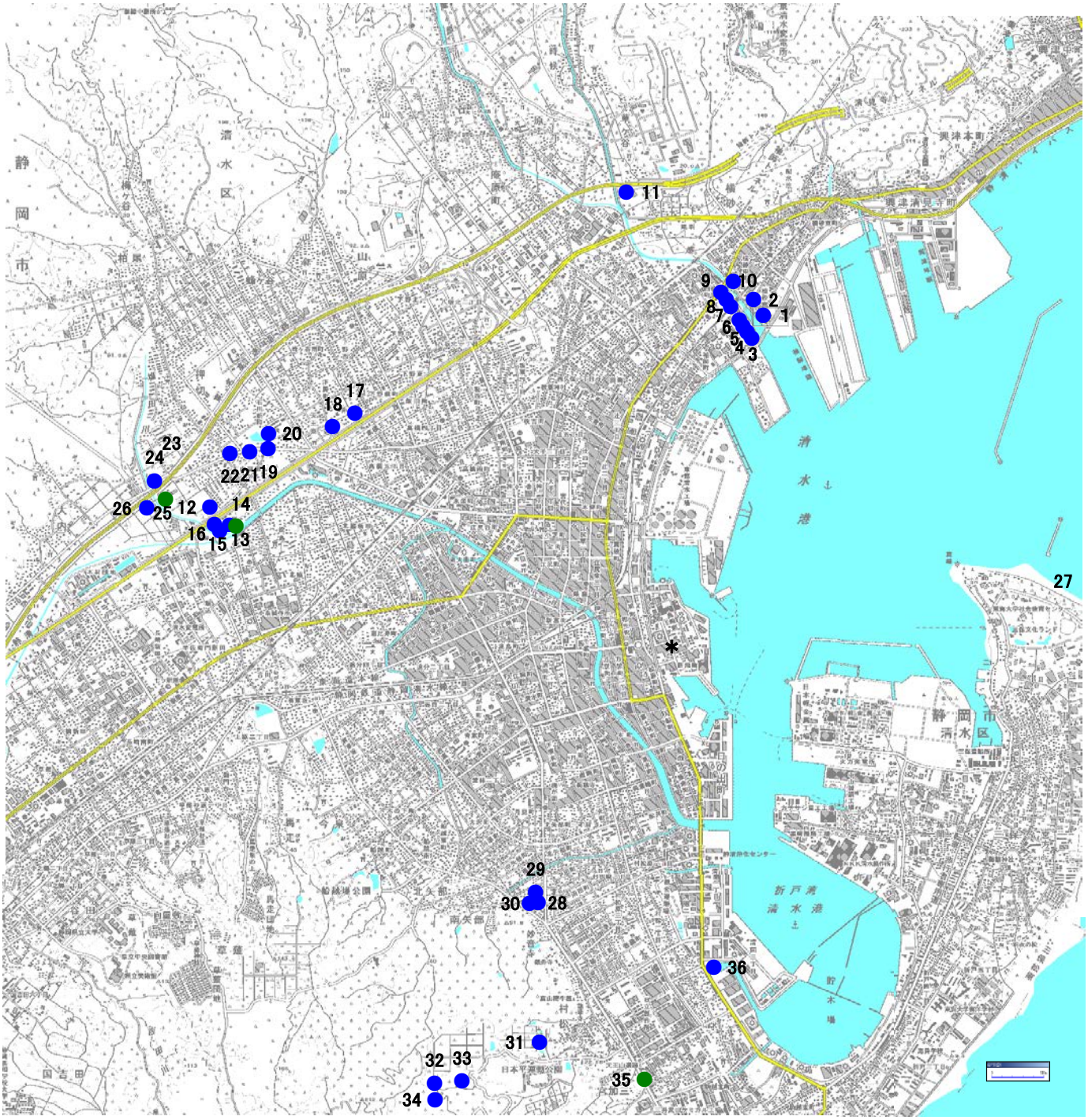

この地図は、国土地理院長の承認を得て、同院発行の数値地図25000（地図画像）を複製したものである。（承認番号　平24情複、第539号）

記号	採取内容（数字は地点番号）
●	カラシナ
●	在来ナタネ
*	セイヨウナタネの陸揚地点