

7. 営農活動支援の先進的営農に係る取組状況 ～平成21年度の取組から～

(1) 活動組織数及び規模

○ 営農活動支援の取組活動組織数は九州局管内で457組織で、県別にみると、熊本県、次いで佐賀県の取組が多くなっている。
 ○ 1活動組織当たりの平均取組面積は約21haで、規模別にみると、5ha未満のクラスが最も多く、20ha未満の活動組織が全体の約7割を占めている。また、県別にみると、熊本、鹿児島県が比較的規模が大きく、一方、宮崎県は比較的規模が小さくなっている。

図24 活動組織数(県別)

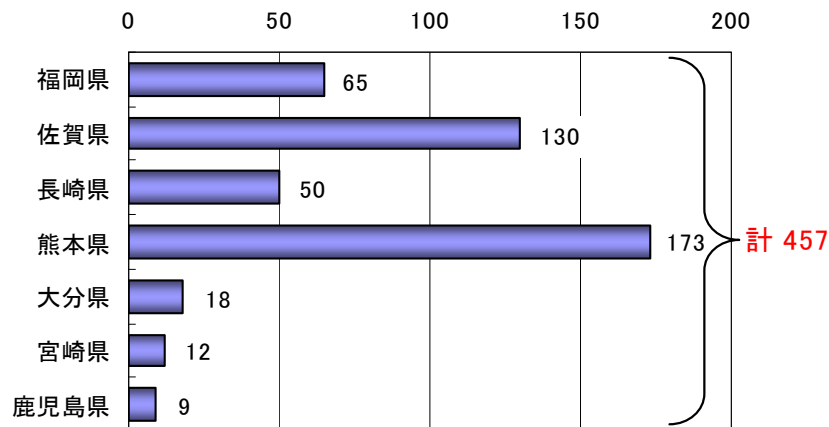


図25 先進的営農支援取組面積規模別の活動組織数

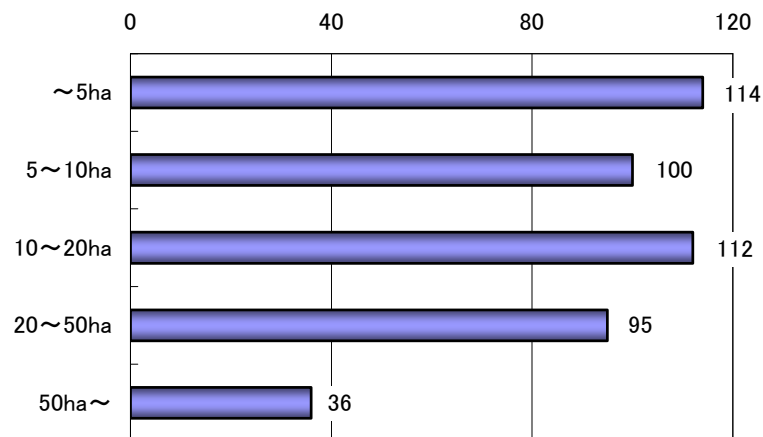
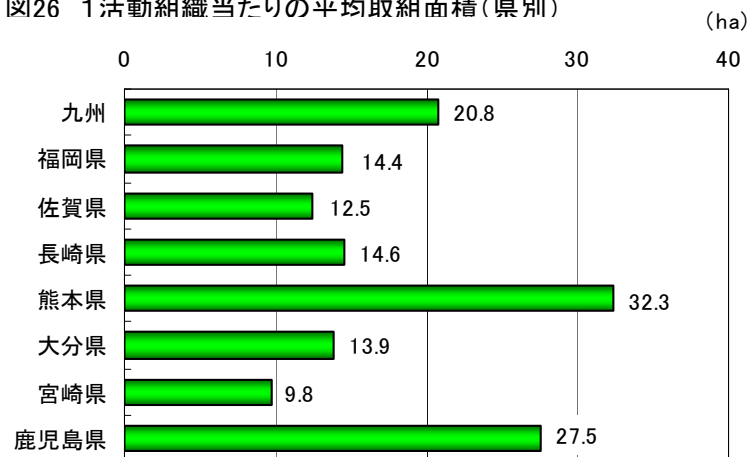


図26 1活動組織当たりの平均取組面積(県別)



(2) 作物区分別の取組面積

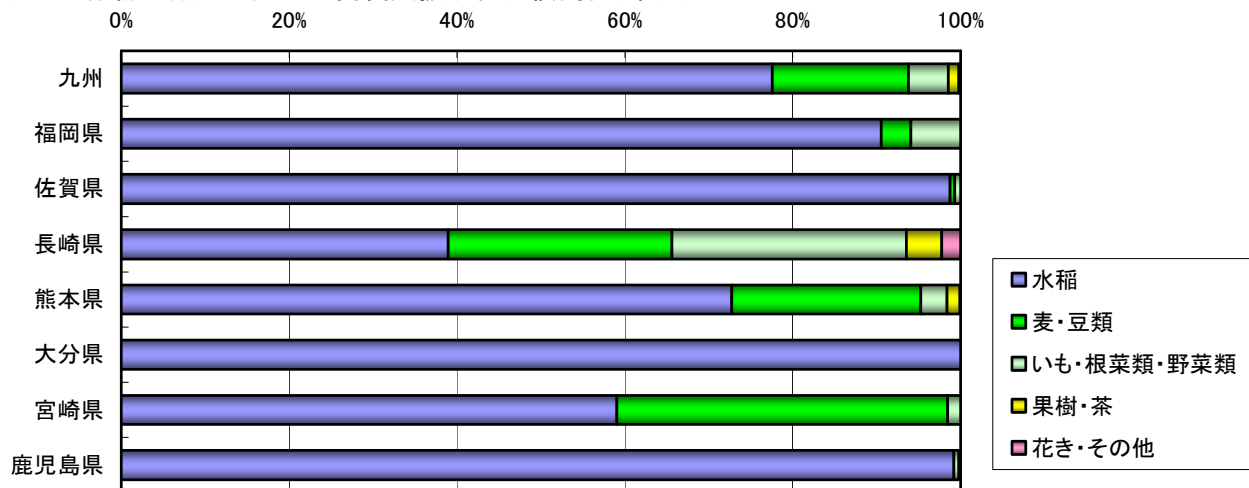
○先進的営農支援取組面積は九州で約9,500haであり、そのうち、78%が水稲、16%が麦・豆類となっている。

○県別にみると、いずれの県も水稲の割合が高くなっているが、長崎、熊本、宮崎県では麦、豆類の

表14 作物区分別の先進的営農支援取組面積

	合計	水稲	麦・豆類	いも・根菜類・野菜類	果樹・茶	花き・その他
九州(ha)	9,494	7,365	1,540	450	118	20
シェア	100%	78%	16%	4.7%	1.2%	0.2%

図27 作物区分別の先進的営農支援取組面積割合(県別)



【参考】取組面積上位10市町村

順位	作物全体		水稲		麦・豆類		いも・根菜類・野菜類	
	市町村	シェア	市町村	シェア	市町村	シェア	市町村	シェア
1位	阿蘇市(熊本県)	27%	阿蘇市(熊本県)	26%	阿蘇市(熊本県)	43%	諫早市(長崎県)	36%
2位	唐津市(佐賀県)	9.4%	唐津市(佐賀県)	12%	山鹿市(熊本県)	16%	山都町(熊本県)	14%
3位	山鹿市(熊本県)	6.9%	菊池市(熊本県)	6.4%	嘉島町(熊本県)	14%	山鹿市(熊本県)	11%
4位	嘉島町(熊本県)	6.2%	佐賀市(佐賀県)	5.8%	諫早市(長崎県)	10%	久留米市(福岡県)	10%
5位	菊池市(熊本県)	5.2%	嘉島町(熊本県)	5.1%	大津町(熊本県)	4.2%	熊本市(熊本県)	7.9%
6位	山都町(熊本県)	5.2%	山都町(熊本県)	4.8%	甲佐町(熊本県)	3.2%	五島市(長崎県)	6.9%
7位	佐賀市(佐賀県)	4.6%	山鹿市(熊本県)	4.6%	都城市(宮崎県)	3.0%	南島原市(長崎県)	2.7%
8位	諫早市(長崎県)	3.4%	天草市(熊本県)	2.5%	糸島市(福岡県)	2.2%	人吉市(熊本県)	1.9%
9位	久留米市(福岡県)	2.3%	久留米市(福岡県)	2.3%	杵崎市(長崎県)	2.1%	唐津市(佐賀県)	1.5%
10位	天草市(熊本県)	1.9%	九重町(大分県)	2.0%	菊池市(熊本県)	1.1%	大津町(熊本県)	1.5%