東北管内の担い手への農地の集積状況（市町村別）

（令和５年３月末現在）

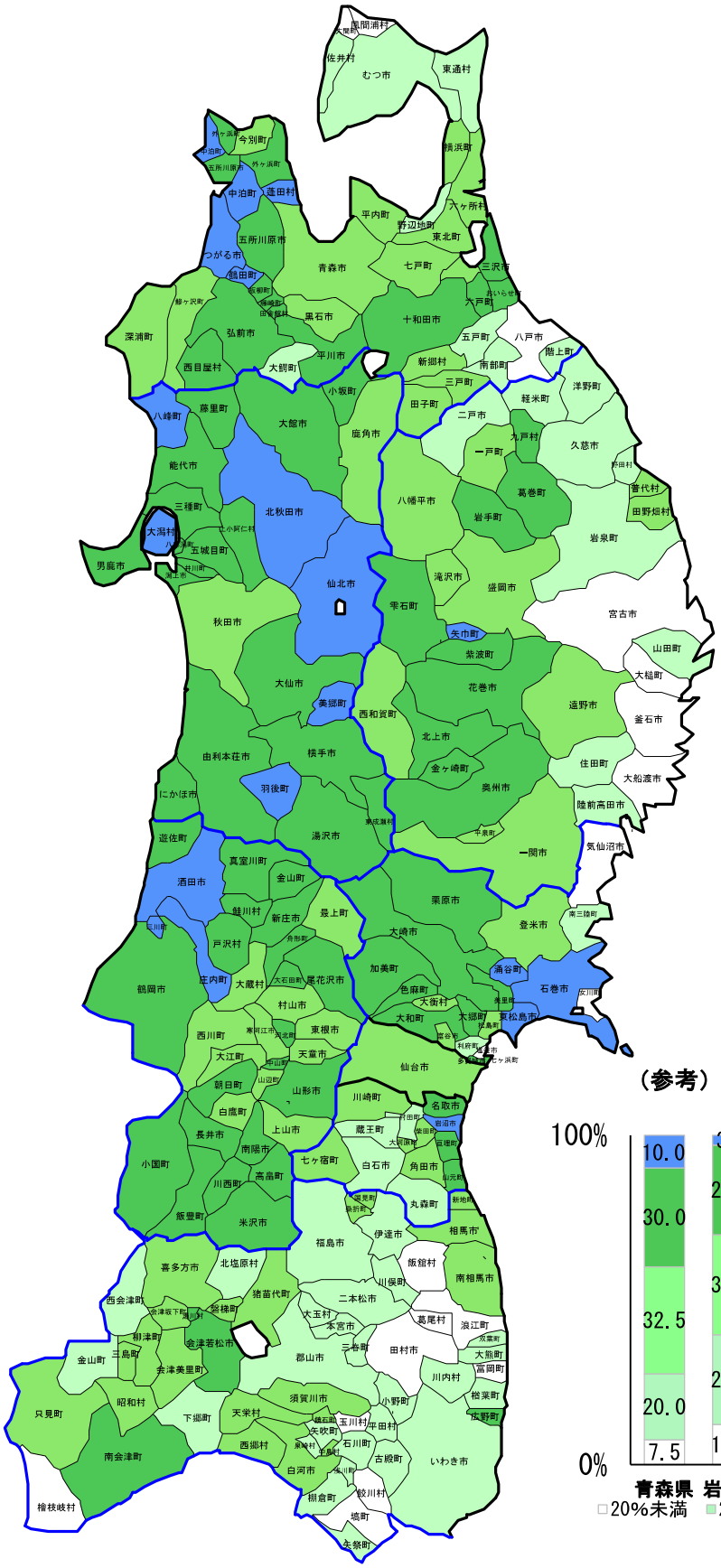

（参考）農地集積率の階層別市町村割合

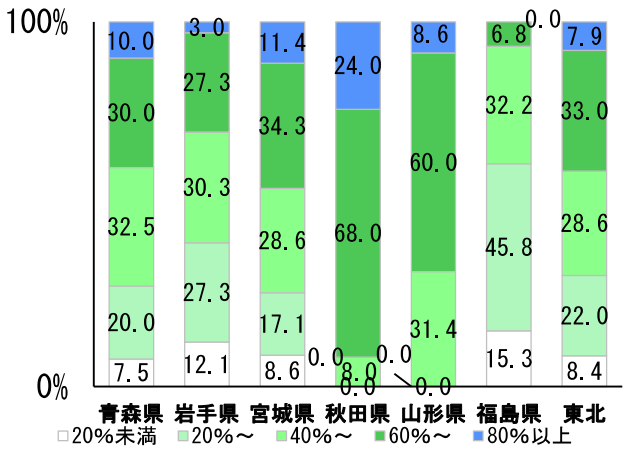

東北管内における市町村別の担い手への農地集積率

（令和５年３月末現在）

（１）農地集積率の階層別市町村数

【単位：市町村数】

担い手への農地集積率＼県名	青森県	岩手県	宮城県	秋田県	山形県	福島県	東北
80%以上	4	1	4	6	3	0	18
60%～	12	9	12	17	21	4	75
40%～	13	10	10	2	11	19	65
20%～	8	9	6	0	0	27	50
20%未満	3	4	3	0	0	9	19
県計	40	33	35	25	35	59	227

（２）農地集積率の階層別市町村数割合

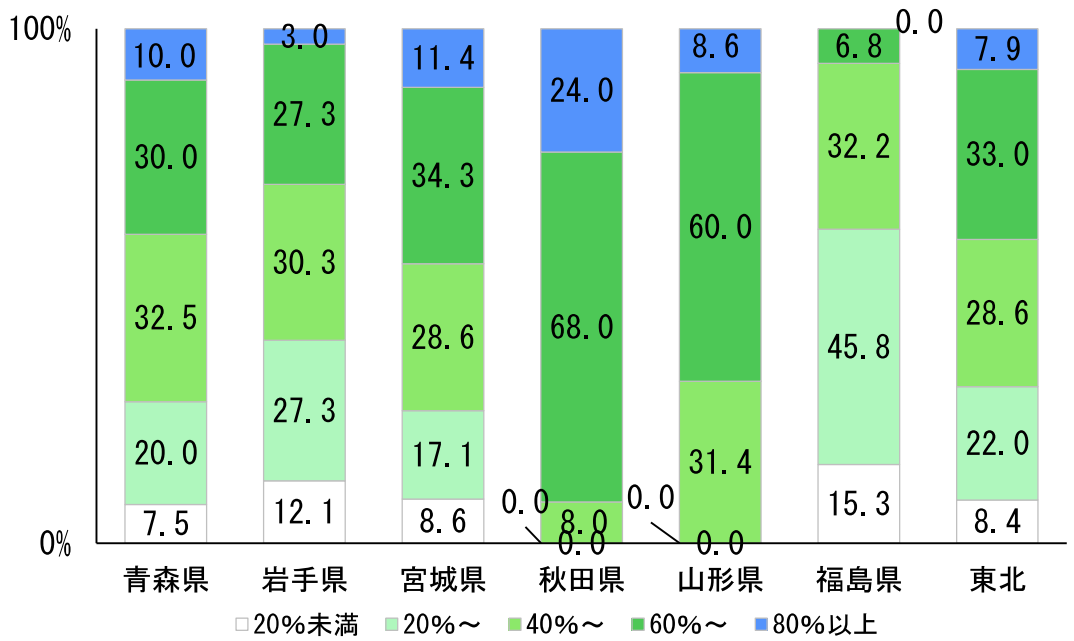

※四捨五入の関係で市町村数割合と合計値が一致しない場合があります。

（３）市町村別の担い手への農地集積状況

【青森県】

市町村名	耕地面積（ha） ①	担い手への 集積面積（ha） ②	担い手への 集積率（%） ③＝②／①
つがる市	14,300	12,909	90.3
蓬田村	1,170	990	84.6
鶴田町	2,940	2,441	83.0
中泊町	3,680	2,988	81.2
田舎館村	1,440	1,070	74.3
五所川原市	9,270	6,507	70.2
藤崎町	2,530	1,753	69.3
西目屋村	358	247	69.0
おいらせ町	3,230	2,215	68.6
板柳町	3,030	2,062	68.0
平川市	5,140	3,210	62.4
弘前市	13,900	8,617	62.0
外ヶ浜町	766	471	61.4
六戸町	3,460	2,107	60.9
三沢市	3,780	2,295	60.7
十和田市	12,300	7,400	60.2
三戸町	2,470	1,410	57.1
黒石市	3,340	1,836	55.0
新郷村	1,720	935	54.3
深浦町	1,450	773	53.3
鰺ヶ沢町	3,250	1,705	52.5
平内町	1,520	780	51.3
青森市	8,380	4,244	50.7
七戸町	6,930	3,371	48.6
六ヶ所村	3,730	1,801	48.3
東北町	8,100	3,890	48.0
横浜町	2,160	1,011	46.8
田子町	2,590	1,091	42.1
今別町	564	235	41.7
大鰐町	1,600	580	36.3
むつ市	3,140	1,090	34.7
東通村	1,810	619	34.2
五戸町	4,370	1,468	33.6
佐井村	304	96	31.7
野辺地町	656	207	31.5
南部町	3,630	1,015	28.0
階上町	1,170	306	26.2
八戸市	4,790	934	19.5
大間町	334	10	3.1
風間浦村	12	0	0.0
計	149,300	86,689	58.1

※　市町村は集積率の高い順に並べている。
※　令和5年5月東北農政局取りまとめ。
※　耕地面積は、「作物統計調査」「農林水産関係市町村別データ」のうち「耕地面積(2023年2月28日公表)」の値を使用。また、四捨五入の関係で、市町村値の計が都道府県値と一致しないことがある。

【岩手県】

市町村名	耕地面積（ha） ①	担い手への 集積面積（ha） ②	担い手への 集積率（%） ③＝②／①
矢巾町	2,700	2,172	80.4
金ケ崎町	4,840	3,509	72.5
葛巻町	3,750	2,572	68.6
紫波町	5,550	3,769	67.9
北上市	9,060	5,995	66.2
岩手町	4,760	3,119	65.5
九戸村	1,600	1,027	64.2
雫石町	6,000	3,829	63.8
奥州市	19,800	12,581	63.5
花巻市	15,700	9,841	62.7
田野畑村	674	390	57.9
一戸町	3,550	2,049	57.7
一関市	18,000	9,962	55.3
普代村	243	133	54.7
西和賀町	2,180	1,180	54.1
平泉町	1,430	764	53.4
滝沢市	3,410	1,746	51.2
八幡平市	9,100	4,336	47.7
盛岡市	8,600	3,864	44.9
遠野市	7,010	2,951	42.1
軽米町	2,220	875	39.4
陸前高田市	811	316	38.9
山田町	411	159	38.7
二戸市	4,400	1,586	36.1
洋野町	2,940	926	31.5
久慈市	2,810	741	26.4
野田村	364	90	24.7
岩泉町	2,030	453	22.3
住田町	936	187	20.0
宮古市	1,990	336	16.9
大槌町	344	58	16.7
大船渡市	634	91	14.4
釜石市	749	30	4.0
計	148,700	81,637	54.9

※　市町村は集積率の高い順に並べている。
※　令和5年5月東北農政局取りまとめ。
※　耕地面積は、「作物統計調査」「農林水産関係市町村別データ」のうち「耕地面積(2023年２月28日公表)」の値を使用。また、四捨五入の関係で、市町村値の計が都道府県値と一致しないことがある。

【宮城県】

市町村名	耕地面積（ha） ①	担い手への 集積面積（ha） ②	担い手への 集積率（%） ③＝②／①
涌谷町	3,260	2,816	86.4
石巻市	9,680	8,187	84.6
東松島市	2,810	2,374	84.5
岩沼市	1,490	1,221	82.0
美里町	4,940	3,872	78.4
加美町	6,160	4,807	78.0
色麻町	2,830	2,147	75.9
七ヶ浜町	144	109	75.5
名取市	2,780	2,075	74.7
山元町	1,870	1,339	71.6
大和町	2,180	1,545	70.9
亘理町	3,180	2,129	66.9
大崎市	18,300	12,127	66.3
大郷町	2,010	1,311	65.2
多賀城市	312	197	63.0
栗原市	17,400	10,648	61.2
松島町	918	540	58.9
大衡村	1,320	766	58.0
角田市	4,400	2,432	55.3
登米市	17,600	9,433	53.6
柴田町	933	499	53.5
七ヶ宿町	524	264	50.3
大河原町	605	297	49.0
仙台市	5,790	2,662	46.0
富谷市	649	281	43.3
川崎町	1,660	717	43.2
蔵王町	2,100	836	39.8
丸森町	2,400	837	34.9
南三陸町	776	267	34.4
村田町	1,250	366	29.3
白石市	3,040	758	24.9
利府町	367	88	23.9
気仙沼市	1,560	301	19.3
塩竈市	21	0	0.0
女川町	4	0	0.0
計	125,300	78,248	62.4

※　塩竈市、女川町については、農業振興地域の設定がない。
※　市町村は集積率の高い順に並べている。
※　令和5年5月東北農政局取りまとめ。
※　耕地面積は、「作物統計調査」「農林水産関係市町村別データ」のうち「耕地面積(2023年２月28日公表)」の値を使用。また、四捨五入の関係で、市町村値の計が都道府県値と一致しないことがある。

【秋田県】

市町村名	耕地面積（ha） ①	担い手への 集積面積（ha） ②	担い手への 集積率（%） ③＝②／①
大潟村	11,500	11,459	99.6
羽後町	3,890	3,387	87.1
美郷町	6,520	5,551	85.1
八峰町	2,100	1,744	83.1
北秋田市	6,130	4,938	80.5
仙北市	5,430	4,355	80.2
潟上市	3,340	2,637	79.0
上小阿仁村	519	405	78.0
八郎潟町	805	626	77.8
にかほ市	3,690	2,674	72.5
男鹿市	4,640	3,338	71.9
由利本荘市	12,500	8,942	71.5
東成瀬村	578	401	69.4
大仙市	19,700	13,566	68.9
横手市	17,600	11,683	66.4
能代市	7,530	4,897	65.0
大館市	7,630	4,885	64.0
五城目町	1,770	1,116	63.1
三種町	5,840	3,664	62.7
湯沢市	6,530	4,056	62.1
藤里町	975	603	61.8
井川町	1,260	774	61.4
小坂町	841	517	61.4
鹿角市	6,100	3,560	58.4
秋田市	8,870	4,562	51.4
計	146,300	104,342	71.3

※　市町村は集積率の高い順に並べている。
※　令和5年5月東北農政局取りまとめ。
※　耕地面積は、「作物統計調査」「農林水産関係市町村別データ」のうち「耕地面積(2023年２月28日公表)」の値を使用。また、四捨五入の関係で、市町村値の計が都道府県値と一致しないことがある。

【山形県】

市町村名	耕地面積（ha） ①	担い手への 集積面積（ha） ②	担い手への 集積率（%） ③＝②／①
庄内町	5,720	4,896	85.6
三川町	2,200	1,818	82.6
酒田市	11,800	9,473	80.3
鶴岡市	17,800	14,160	79.6
新庄市	5,370	4,247	79.1
米沢市	4,400	3,465	78.8
長井市	2,920	2,247	77.0
遊佐町	3,810	2,823	74.1
真室川町	2,100	1,537	73.2
戸沢村	1,480	1,076	72.7
飯豊町	2,080	1,482	71.3
金山町	1,620	1,152	71.1
川西町	4,900	3,475	70.9
大石田町	1,660	1,167	70.3
舟形町	1,470	1,018	69.3
中山町	950	655	68.9
朝日町	1,020	690	67.6
尾花沢市	5,300	3,528	66.6
山形市	4,990	3,149	63.1
小国町	1,020	643	63.0
河北町	1,760	1,096	62.3
高畠町	3,750	2,321	61.9
南陽市	2,570	1,556	60.5
鮭川村	2,000	1,210	60.5
村山市	3,730	2,143	57.5
天童市	3,410	1,957	57.4
寒河江市	2,510	1,374	54.7
大江町	808	436	54.0
西川町	486	261	53.7
最上町	2,320	1,193	51.4
白鷹町	1,860	914	49.1
上山市	2,170	1,021	47.0
東根市	2,960	1,364	46.1
大蔵村	1,230	563	45.8
山辺町	764	332	43.5
計	115,000	80,446	70.0

※　市町村は集積率の高い順に並べている。
※　令和5年5月東北農政局取りまとめ。
※　耕地面積は、「作物統計調査」「農林水産関係市町村別データ」のうち「耕地面積(2023年2月28日公表)」の値を使用。また、四捨五入の関係で、市町村値の計が都道府県値と一致しないことがある。

【福島県】

市町村名	耕地面積（ha） ①	担い手への 集積面積（ha） ②	担い手への 集積率（%） ③＝②／①
湯川村	1,090	796	73.0
会津若松市	6,730	4,280	63.6
広野町	280	177	63.3
南会津町	1,990	1,217	61.1
昭和村	404	239	59.3
磐梯町	729	430	59.0
相馬市	3,320	1,854	55.9
喜多方市	8,110	4,496	55.4
新地町	1,190	648	54.5
猪苗代町	3,230	1,745	54.0
天栄村	1,200	639	53.2
西郷村	1,940	1,028	53.0
会津坂下町	3,460	1,819	52.6
三島町	146	73	49.8
中島村	925	453	49.0
須賀川市	7,020	3,440	49.0
国見町	1,060	516	48.7
南相馬市	6,600	3,216	48.7
只見町	604	293	48.5
会津美里町	4,130	1,863	45.1
桑折町	985	433	44.0
白河市	5,360	2,252	42.0
鏡石町	1,300	544	41.8
柳津町	582	233	40.0
金山町	298	119	39.8
郡山市	11,900	4,706	39.5
福島市	6,660	2,587	38.9
西会津町	1,180	453	38.4
本宮市	2,050	750	36.6
大熊町	1,080	384	35.5
泉崎村	1,140	399	35.0
双葉町	702	241	34.3
棚倉町	1,380	473	34.3
二本松市	5,280	1,809	34.3
伊達市	3,970	1,348	33.9
川俣町	1,120	375	33.5
大玉村	1,600	531	33.2
矢吹町	2,250	735	32.7
北塩原村	425	138	32.4
石川町	1,940	605	31.2
いわき市	7,290	2,266	31.1

市町村名	耕地面積（ha） ①	担い手への 集積面積（ha） ②	担い手への 集積率（%） ③＝②／①
楢葉町	643	189	29.5
平田村	1,390	388	27.9
矢祭町	722	201	27.8
下郷町	1,100	289	26.2
川内村	854	218	25.6
三春町	1,020	237	23.2
古殿町	747	161	21.5
小野町	1,340	279	20.9
浅川町	834	171	20.5
浪江町	2,380	465	19.5
玉川村	776	141	18.2
塙町	1,310	230	17.5
富岡町	903	158	17.5
葛尾村	588	101	17.1
田村市	5,390	909	16.9
飯舘村	2,210	310	14.0
鮫川村	1,150	149	12.9
檜枝岐村	9	0	0.0
計	136,100	55,198	40.6

※　檜枝岐村については、農業振興地域の設定がない。
※　富岡町、大熊町、双葉町、浪江町、葛尾村、飯館村については、東京電力福島第一原発の事故の影響により調査が困難であったため、②は平成22年３月末現在の数値。
※　市町村は集積率の高い順に並べている。
※　令和5年5月東北農政局取りまとめ。
※　耕地面積は、「作物統計調査」「農林水産関係市町村別データ」のうち「耕地面積(2023年２月28日公表)」の値を使用。また、四捨五入の関係で、市町村値の計が都道府県値と一致しないことがある。