

## 集落営農実態調査結果の概要（東北）

（平成20年2月1日現在）

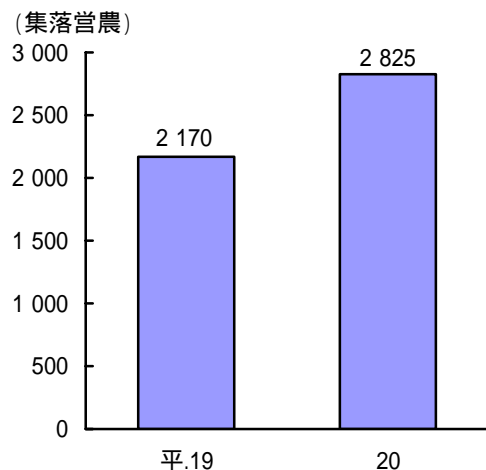
～ 集落営農数が3割増加 ～

### 【調査結果の概要】

#### 1 集落営農数

平成20年2月1日現在の集落営農数は2,825集落営農で、前年（平成19年2月1日現在。以下同じ。）に比べ655集落営農（30.2%）増加した。  
（詳細は、統計表P8参照）

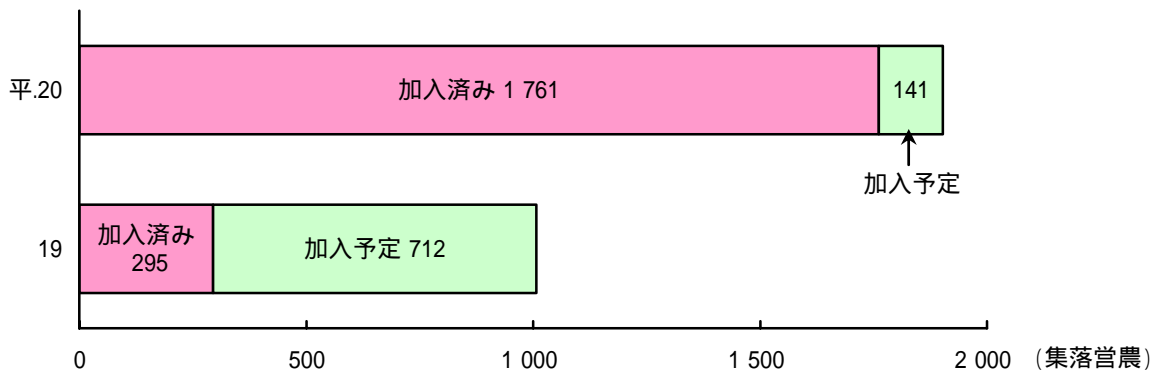
図1 集落営農数の推移（東北）



#### 2 水田経営所得安定対策（品目横断的経営安定対策）への加入状況

水田経営所得安定対策（品目横断的経営安定対策）に加入している集落営農数は1,761集落営農（法人組織含む。）となっており、今後加入する予定がある141集落営農とあわせると1,902集落営農（全体に占める割合67.3%）となっている。  
（詳細は、統計表P14参照）

図2 水田経営所得安定対策（品目横断的経営安定対策）への加入状況（東北）



本調査における「集落営農」とは、「集落」を単位として農業生産過程における一部又は全部についての共同化・統一化に関する合意の下に実施される営農（農業用機械の所有のみを共同で行う取組を行うもの及び栽培協定又は用排水の管理の合意のみの取組を行うものを除く。）をいう。

この統計調査結果で使用している統計表は、以下のアドレスからデータとしてご利用いただけます。

【<http://www.maff.go.jp/tohoku/stinfo/toukei/kekka19/>】

本統計における調査の目的、調査の対象などは、【調査の仕様】15ページに掲載しています。

## 【解 説】

### 1 集落営農数

平成20年2月1日現在の集落営農数は、前年から292集落営農で解散・廃止（統合に伴う解散を含む。）があったものの、947集落営農が新たに設立された結果、2,825集落営農となり前年に比べ30.2%増加した。

県別にみると、各県とも増加しており、特に秋田県で177集落営農（対前年増減率33.7%）、山形県で143集落営農（同58.1%）と大きく増加した。（詳細は、統計表P8参照）

図3 県別集落営農数の推移（東北）

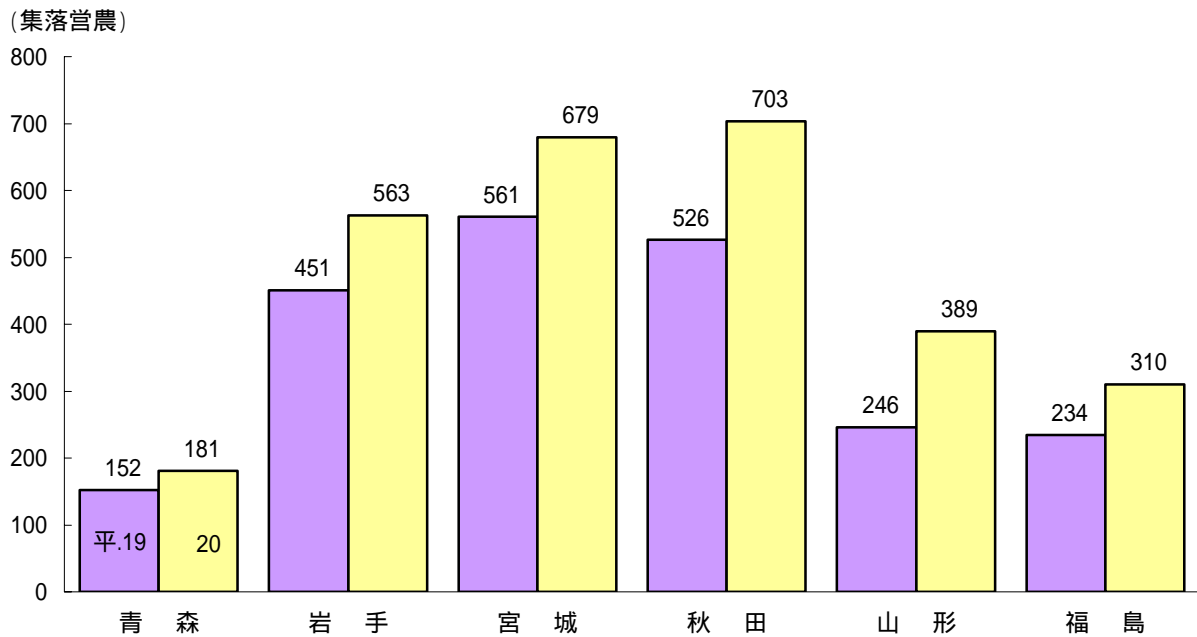


表1 県別集落営農数（東北）

単位：集落営農

区 分	集落営農数		増減率 (20/19)	差 (20-19)	新設、廃止の動向		
	平.20	19			継続	1) 解散・廃止	2) 新規
東 北	2 825	2 170	30.2	655	1 878	292	947
青 森	181	152	19.1	29	113	39	68
岩 手	563	451	24.8	112	437	14	126
宮 城	679	561	21.0	118	476	85	203
秋 田	703	526	33.7	177	395	131	308
山 形	389	246	58.1	143	232	14	157
福 島	310	234	32.5	76	225	9	85

注：1)は統合により解散した集落営農を含む。

2)は統合・分割により新設した集落営農を含む。

## 2 農業生産法人化の状況

東北の集落営農のうち、農業生産法人は221集落営農（全体に占める割合7.8%）となっている。

一方、現状では法人化していないが「農業生産法人化計画を策定している」が1,636集落営農（同57.9%）、「農業生産法人化計画の策定予定がある」が116集落営農（同4.1%）となっており、既に農業生産法人となっているものと、法人化の意向を持っているものを合わせると1,973集落営農（同69.8%）となっている。

（詳細は、統計表P8参照）

図4 農業生産法人化の状況別集落営農数（東北）

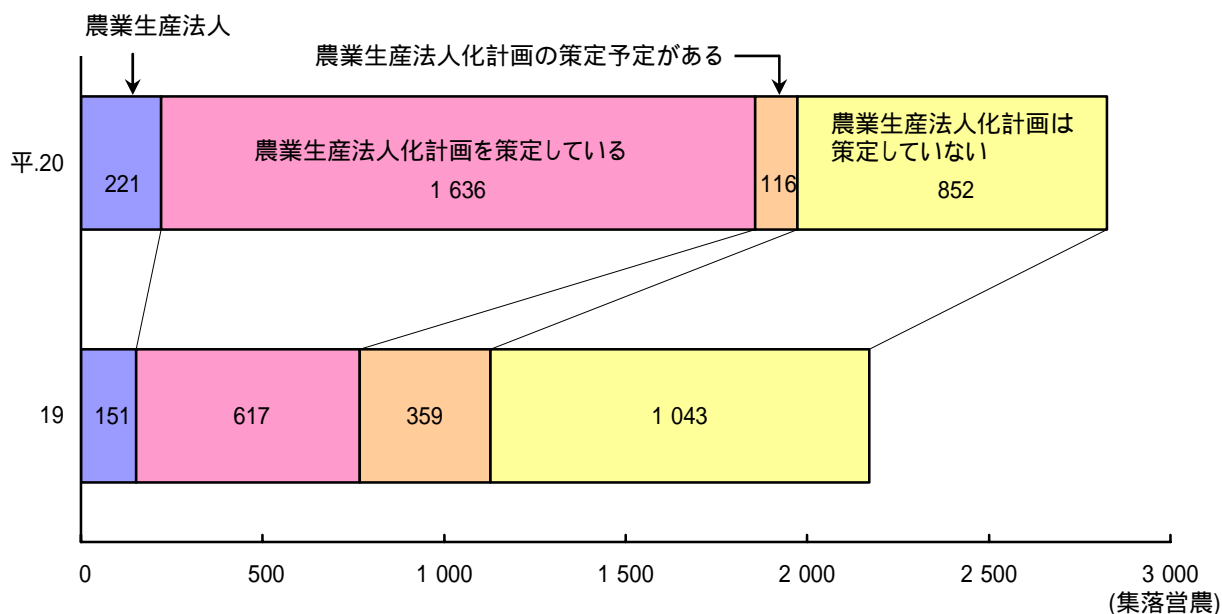


表2 農業生産法人化の状況別集落営農数（東北）

単位：集落営農

区分	計	農業生産法人	農業生産法人ではない			
			小計	農業生産法人化計画を策定している	農業生産法人化計画の策定予定がある	農業生産法人化計画は策定していない
実数 平.20	2,825	221	2,604	1,636	116	852
19	2,170	151	2,019	617	359	1,043
増減率 (%)	30.2	46.4	29.0	165.2	67.7	18.3
構成比 平.20	100.0	7.8	92.2	57.9	4.1	30.2
(%) 19	100.0	7.0	93.0	28.4	16.5	48.1

### 3 構成農家数規模別の集落営農数

集落営農に参加する農家数割合をみると、10～19戸で構成される集落営農が23.7%と最も多く、次いで50戸以上が22.9%、20～29戸が22.0%となっている。

(詳細は、統計表P9参照)

図5 構成農家数規模別の集落営農数割合 (東北)

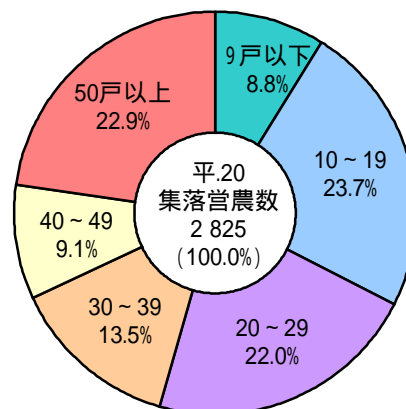


表3 構成農家数規模別の集落営農数 (東北)

単位: 集落営農

区分	計	9戸以下	10～19	20～29	30～39	40～49	50戸以上
実数 平.20	2 825	249	672	621	381	256	646
19	2 170	156	481	438	320	228	547
増減率 (%)	30.2	59.6	39.7	41.8	19.1	12.3	18.1
構成比 平.20	100.0	8.8	23.7	22.0	13.5	9.1	22.9
(%) 19	100.0	7.2	22.2	20.2	14.7	10.5	25.2

### 4 農地の集積面積規模別集落営農数

農地の集積面積 (経営耕地面積 + 農作業受託面積) 規模別集落営農数割合をみると、30～50haの集落営農が27.5%と最も多く、次いで50ha以上が26.8%、20～30haが22.8%となっており、20ha以上で8割を占めている。

(詳細は、統計表P10参照)

図6 農地の集積面積規模別集落営農数割合 (東北)

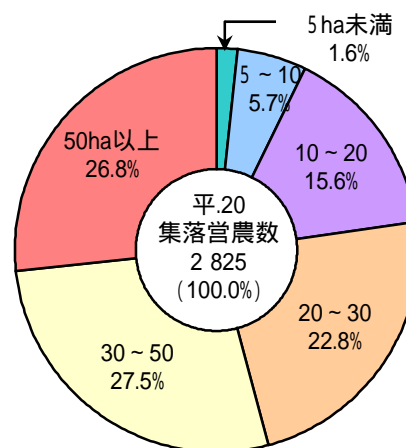


表4 農地の集積面積規模別集落営農数 (東北)

単位: 集落営農

区分	計	5ha未満	5～10	10～20	20～30	30～50	50ha以上
実数 平.20	2 825	45	161	440	643	778	758
19	2 170	43	180	450	473	524	500
増減率 (%)	30.2	4.7	10.6	2.2	35.9	48.5	51.6
構成比 平.20	100.0	1.6	5.7	15.6	22.8	27.5	26.8
(%) 19	100.0	2.0	8.3	20.7	21.8	24.2	23.0

5 活動内容別集落営農数（複数回答）

集落営農の活動内容（複数回答）は、「作付け地の団地化など、集落内の土地利用調整」が1,967（全体に占める割合69.6%）と最も多く、次いで「農家の出役により、共同で農作業（農業機械を利用した農作業以外）を実施」が1,366（同48.4%）、「認定農業者、農業生産法人等に農地の集積を進め、集落単位で土地利用、営農を実施」が1,197（同42.4%）となっている。

（詳細は、統計表 P 12 参照）

図7 集落営農の活動内容別集落営農数 - 複数回答 - （東北）

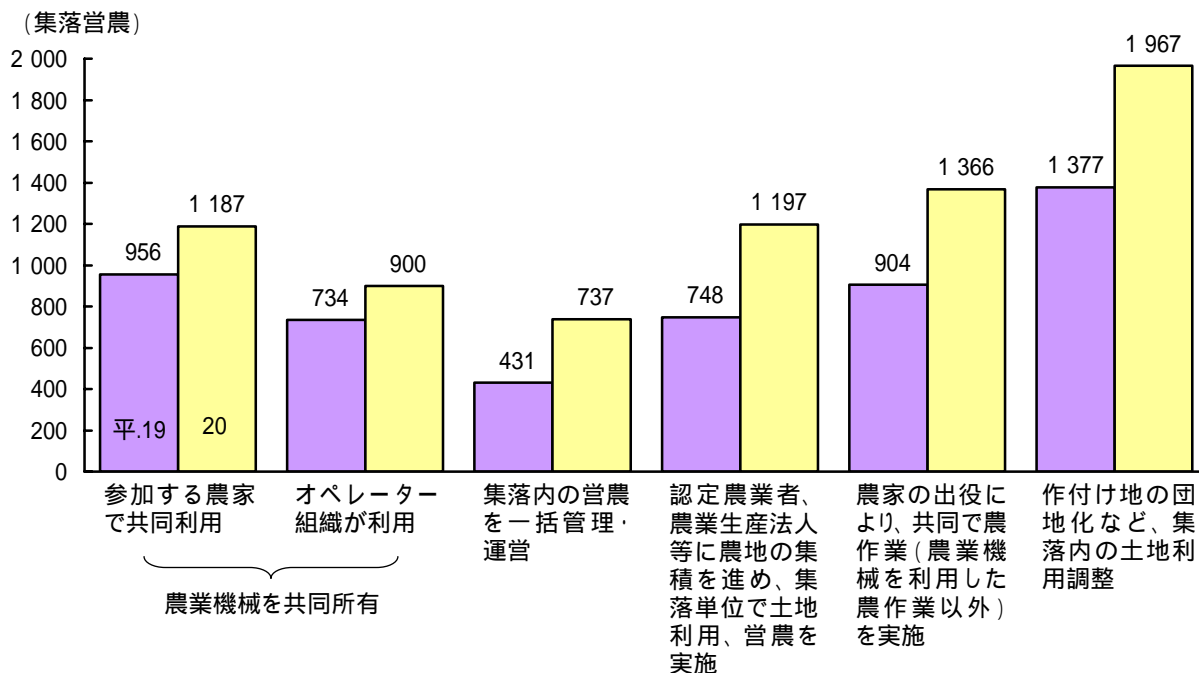


表5 集落営農の活動内容別集落営農数 - 複数回答 - （東北）

単位: 集落営農

区分	計 (実数)	農業機械を共同所有		集落内の営農を一括管理・運営	認定農業者、農業生産法人等に農地の集積を進め、集落単位で土地利用、営農を実施	農家の出役により、共同で農作業（農業機械を利用した農作業以外）を実施	作付け地の団地化など、集落内の土地利用調整	
		参加する農家で共同利用	オペレーター組織が利用					
実数	平.20	2,825	1,187	900	737	1,197	1,366	1,967
	19	2,170	956	734	431	748	904	1,377
増減率 (%)		30.2	24.2	22.6	71.0	60.0	51.1	42.8
実施割合	平.20	100.0	42.0	31.9	26.1	42.4	48.4	69.6
(%)	19	100.0	44.1	33.8	19.9	34.5	41.7	63.5

注：活動内容については複数回答であることから、内訳を合計しても計とは一致しない。

## 6 収支の一元経理の状況

収支の一元経理の状況をみると、「農業機械の利用・管理」、「オペレーターなどの賃金」、「資材の購入」、「生産物の出荷・販売」、「農業共済に係る収支」のいずれかの収支の一元経理を行っている集落営農数割合は85.8%となっており、このうち「生産物の出荷・販売」に係る収支を一元経理している集落営農は70.8%となっている。

また、現在一元経理を行っていないが、今後行う予定があるものは3.4%となっており、既にいずれかの収支の一元経理を行っているものと合わせると9割となっている。

(詳細は、統計表 P 14参照)

図8 収支の一元経理の状況別集落営農数割合(東北)

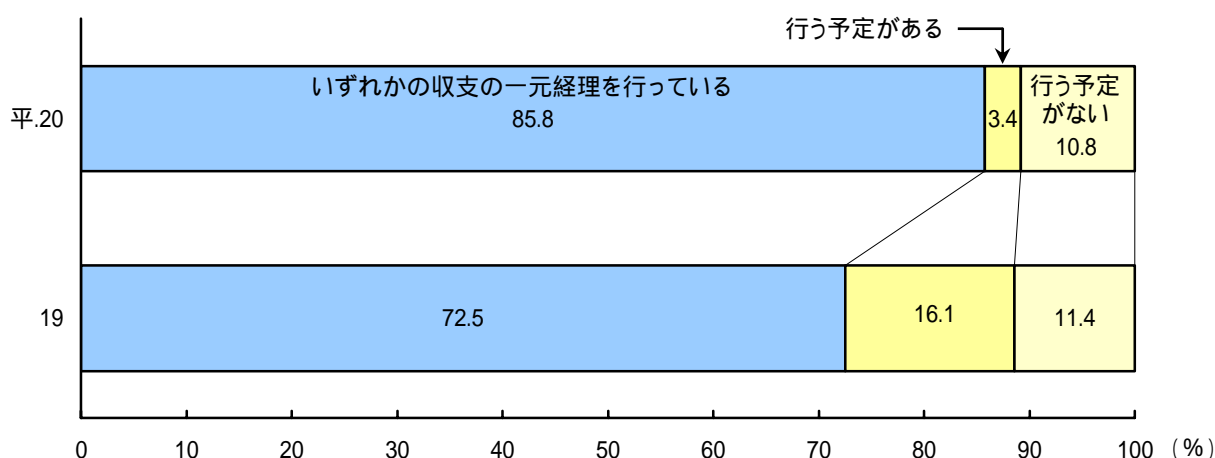


表6 収支の一元経理の状況(東北)

単位:集落営農

区分	計	いづれかの収支の一元経理を行っている(複数回答)						収支の一元経理を行う予定がある	収支の一元経理を行う予定はない
		1) 小計(実数)	農業機械の利用・管理に係る収支	オペレーターなどの賃金等に係る収支	資材の購入に係る収支	生産物の出荷・販売に係る収支	農業共済に係る収支		
実数 平.20	2 825	2 424	2 033	2 053	2 140	2 000	1 559	96	305
19	2 170	1 572	1 446	1 429	1 284	934	569	350	248
増減率 (%)	30.2	54.2	40.6	43.7	66.7	114.1	174.0	72.6	23.0
構成比 平.20	100.0	85.8	72.0	72.7	75.8	70.8	55.2	3.4	10.8
(%) 19	100.0	72.5	66.6	65.9	59.2	43.0	26.2	16.1	11.4

注: 1) は、いづれかの収支の一元経理を行っている集落営農の実割合であり、内訳の合計と一致しない。

## 【統 計 表】

### 【目 次】

	ページ
1 継続等区分別集落営農数	8
2 組織形態別集落営農数	8
3 農業生産法人化計画の策定状況別集落営農数	8
4 農業生産法人化予定年別集落営農数	8
5 規約・定款の整備状況別集落営農数	9
6 集落営農が関わっている農業集落数別集落営農数	9
7 構成農家数規模別集落営農数	9
8 構成農家数割合別集落営農数（集落内の総農家に占める参加農家の割合）	9
9 現況集積面積規模別集落営農数	
(1) 経営耕地面積	10
(2) 農作業受託面積	10
(3) 経営耕地面積 + 農作業受託面積	10
10 目標集積面積規模別集落営農数	
(1) 経営耕地面積	10
(2) 農作業受託面積	11
(3) 経営耕地面積 + 農作業受託面積	11
11 集積面積割合別集落営農数（集落内の総耕地面積に占める割合）	11
12 集落内の田面積割合別集落営農数	11
13 集落内の畑面積割合別集落営農数	12
14 活動内容別集落営農数(複数回答)	
(1) 合計	12
(2) 水田経営所得安定対策（品目横断的経営安定対策）に加入している	12
(3) 水田経営所得安定対策（品目横断的経営安定対策）に加入予定あり	12
(4) 水田経営所得安定対策（品目横断的経営安定対策）に加入予定なし	13
15 主たる従事者数別集落営農数	13
16 主たる従事者1人当たりの目標所得金額別集落営農数	13
17 収支の一元経理の状況別集落営農数	14
18 水田経営所得安定対策（品目横断的経営安定対策） への加入状況別集落営農数	14
19 現況集積面積、構成農家数	14

## 1 継続等区分別集落営農数

単位：集落営農

区 分	平成19年	解散・廃止 〔統合による 減少を含む〕	新 規 〔統合・分割に よる増加を含む〕	平成20年
青 森	152	39	68	181
岩 手	451	14	126	563
宮 城	561	85	203	679
秋 田	526	131	308	703
山 形	246	14	157	389
福 島	234	9	85	310

## 2 組織形態別集落営農数

単位：集落営農

区 分	計	法人					非法人
		小計	農事組合法人	会社			
				株式会社	有限会社	合名・合資・ 合同会社	
東 北 平. 20	2 825	244	159	24	61	-	2 581
19	2 170	170	97	16	57	-	2 000
青 森	181	14	14	-	-	-	167
岩 手	563	46	31	5	10	-	517
宮 城	679	60	23	9	28	-	619
秋 田	703	76	66	3	7	-	627
山 形	389	28	22	1	5	-	361
福 島	310	20	3	6	11	-	290

## 3 農業生産法人化計画の策定状況別集落営農数

単位：集落営農

区 分	計	農業生産法人	農業生産法人ではない			
			小計	農業生産法人化計 画を策定している	農業生産法人化計 画は策定していない	農業生産法人化計 画の策定予定がある
19	2 170	151	2 019	617	1 402	359
青 森	181	8	173	97	76	7
岩 手	563	40	523	366	157	19
宮 城	679	60	619	438	181	37
秋 田	703	74	629	486	143	13
山 形	389	21	368	189	179	18
福 島	310	18	292	60	232	22

## 4 農業生産法人化予定年別集落営農数

単位：集落営農

区 分	計	平成20年	21	22	23	24	平成25年以降
青 森	97	-	-	-	47	50	-
岩 手	366	4	19	19	213	110	1
宮 城	438	-	2	2	151	283	-
秋 田	486	6	2	51	198	228	1
山 形	189	-	1	2	60	126	-
福 島	60	1	1	3	22	33	-

## 5 規約・定款の整備状況別集落営農数

単位：集落営農

区 分	総集落営農数	規約・定款が 整備されている	規約・定款が 整備されていない
東 北平. 20	2 825	2 788	37
19	2 170	2 107	63
青 森	181	177	4
岩 手	563	555	8
宮 城	679	679	-
秋 田	703	699	4
山 形	389	369	20
福 島	310	309	1

## 6 集落営農が関わっている農業集落数別集落営農数

単位：集落営農

区 分	計	1 農業集落	2	3	4	5 農業集落 以 上
東 北平. 20	2 825	2 123	343	136	76	147
19	2 170	1 588	290	111	64	117
青 森	181	146	16	9	3	7
岩 手	563	351	111	41	21	39
宮 城	679	507	93	32	24	23
秋 田	703	600	56	23	12	12
山 形	389	278	28	19	11	53
福 島	310	241	39	12	5	13

## 7 構成農家数規模別集落営農数

単位：集落営農

区 分	計	9 戸以下	10 ~ 19	20 ~ 29	30 ~ 39	40 ~ 49	50 ~ 69	70 戸以上
東 北平. 20	2 825	249	672	621	381	256	301	345
19	2 170	156	481	438	320	228	267	280
青 森	181	9	31	36	26	21	21	37
岩 手	563	42	101	111	109	76	73	51
宮 城	679	19	87	156	110	78	108	121
秋 田	703	110	266	173	76	24	33	21
山 形	389	54	130	61	27	18	30	69
福 島	310	15	57	84	33	39	36	46

## 8 構成農家数割合別集落営農数（集落内の総農家に占める参加農家の割合）

単位：集落営農

区 分	計	50%未満	50 ~ 60	60 ~ 70	70 ~ 80	80 ~ 90	90 ~ 100	100%
東 北平. 20	2 825	662	309	336	313	340	235	630
19	2 170	473	253	256	243	224	169	552
青 森	181	60	31	19	17	22	13	19
岩 手	563	148	38	58	56	66	47	150
宮 城	679	114	74	102	90	76	71	152
秋 田	703	244	79	85	81	91	40	83
山 形	389	77	66	56	43	62	37	48
福 島	310	19	21	16	26	23	27	178

## 9 現況集積面積規模別集落営農数 (1) 経営耕地面積

単位：集落営農

区 分	計	5 ha未満	5 ~ 10	10 ~ 20	20 ~ 30	30 ~ 50	50 ~ 100	100ha以上
東 北平. 20	2 825	656	158	381	537	608	373	112
19	2 170	591	159	356	363	394	228	79
青 森	181	97	2	7	18	23	19	15
岩 手	563	157	22	62	101	117	82	22
宮 城	679	62	54	169	125	141	101	27
秋 田	703	125	28	63	194	205	77	11
山 形	389	159	24	36	32	48	62	28
福 島	310	56	28	44	67	74	32	9

## (2) 農作業受託面積

単位：集落営農

区 分	計	5 ha未満	5 ~ 10	10 ~ 20	20 ~ 30	30 ~ 50	50 ~ 100	100ha以上
東 北平. 20	2 825	1 783	165	248	226	221	126	56
19	2 170	1 260	163	250	210	161	98	28
青 森	181	71	1	22	24	28	30	5
岩 手	563	320	20	58	49	66	37	13
宮 城	679	509	17	47	50	37	14	5
秋 田	703	532	44	51	34	31	10	1
山 形	389	156	45	38	44	46	30	30
福 島	310	195	38	32	25	13	5	2

## (3) 経営耕地面積 + 農作業受託面積

単位：集落営農

区 分	計	5 ha未満	5 ~ 10	10 ~ 20	20 ~ 30	30 ~ 50	50 ~ 100	100ha以上
東 北平. 20	2 825	45	161	440	643	778	566	192
19	2 170	43	180	450	473	524	372	128
青 森	181	1	3	24	38	47	46	22
岩 手	563	11	25	57	120	182	124	44
宮 城	679	6	48	162	120	158	147	38
秋 田	703	11	42	89	217	233	99	12
山 形	389	1	21	48	78	82	99	60
福 島	310	15	22	60	70	76	51	16

## 10 目標集積面積規模別集落営農数 (1) 経営耕地面積

単位：集落営農

区 分	計	目標の設定がない集落営農	目標の設定がある集落営農 (経営耕地面積)							
			小計	5 ha未満	5 ~ 10	10 ~ 20	20 ~ 30	30 ~ 50	50 ~ 100	100ha以上
東 北平. 20	2 825	1 186	1 639	21	48	145	306	588	392	139
19	2 170	1 321	849	19	30	83	155	267	217	78
青 森	181	122	59	-	-	3	9	16	18	13
岩 手	563	173	390	1	13	35	65	124	115	37
宮 城	679	354	325	7	10	23	47	114	92	32
秋 田	703	144	559	-	6	39	131	249	110	24
山 形	389	277	112	1	4	6	15	30	34	22
福 島	310	116	194	12	15	39	39	55	23	11

## 10 目標集積面積規模別集落営農数(つづき) (2) 農作業受託面積

単位：集落営農

区 分	計	目標の設定がない集落営農	目標の設定がある集落営農(農作業受託面積)							
			小計	5ha未満	5～10	10～20	20～30	30～50	50～100	100ha以上
東 北平. 20 19	2 825	1 977	848	55	97	132	157	208	148	51
	2 170	1 611	559	32	72	101	115	146	83	10
青 森	181	90	91	1	5	12	18	15	27	13
岩 手	563	331	232	4	10	26	53	79	48	12
宮 城	679	542	137	2	8	16	22	53	30	6
秋 田	703	529	174	22	42	47	28	22	10	3
山 形	389	289	100	4	10	12	15	20	23	16
福 島	310	196	114	22	22	19	21	19	10	1

## (3) 経営耕地面積+農作業受託面積

単位：集落営農

区 分	計	目標の設定がない集落営農	目標の設定がある集落営農(経営耕地面積+農作業受託面積)							
			小計	5ha未満	5～10	10～20	20～30	30～50	50～100	100ha以上
東 北平. 20 19	2 825	768	2 057	10	56	158	346	685	575	227
	2 170	1 023	1 147	8	53	106	211	343	304	122
青 森	181	39	142	1	2	14	23	30	45	27
岩 手	563	53	510	2	15	30	74	160	163	66
宮 城	679	313	366	-	3	16	42	122	136	47
秋 田	703	64	639	3	16	55	136	267	134	28
山 形	389	210	179	1	3	10	19	48	57	41
福 島	310	89	221	3	17	33	52	58	40	18

## 11 集積面積割合別集落営農数(集落内の総耕地面積に占める割合)

単位：集落営農

区 分	計	50%未満	50～60	60～70	70～80	80～90	90～100	100%
東 北平. 20 19	2 825	1 566	275	248	235	203	179	119
	2 170	1 368	178	148	140	114	141	81
青 森	181	128	18	6	10	7	8	4
岩 手	563	283	50	54	64	56	36	20
宮 城	679	441	60	38	45	36	28	31
秋 田	703	402	80	78	56	45	31	11
山 形	389	190	36	42	35	36	20	30
福 島	310	122	31	30	25	23	56	23

## 12 集落内の田面積割合別集落営農数

単位：集落営農

区 分	計	50%未満	50～60	60～70	70～80	80～90	90～100	100%
東 北平. 20 19	2 825	154	92	163	249	585	1 370	212
	2 170	140	75	121	185	438	1 118	93
青 森	181	41	9	15	26	38	46	6
岩 手	563	40	25	43	42	141	259	13
宮 城	679	10	2	17	41	142	384	83
秋 田	703	13	16	23	51	108	419	73
山 形	389	20	22	27	40	89	166	25
福 島	310	30	18	38	49	67	96	12

## 13 集落内の畑面積割合別集落営農数

単位：集落営農

区 分	計	50%未満	50～60	60～70	70%以上
東 北平. 20 19	2 825 2 170	2 736 2 092	48 37	24 22	17 19
青 森	181	169	7	3	2
岩 手	563	525	16	10	12
宮 城	679	671	4	2	2
秋 田	703	699	3	1	-
山 形	389	387	1	-	1
福 島	310	285	17	8	-

## 14 活動内容別集落営農数（複数回答）（1）合計

単位：集落営農

区 分	計 (実数)	農業機械を共同所有		集 落 内 の 営 農 を一括管 理・運営	認定農業者、農 業生産法人等に 農地の集積を進 め、集落単位で 土地利用、営農 を実施	農家の出役によ り、共同で農作 業（農業機械を 利用した農作業 以外）を実施	作付け地の団 地化など、集 落内の土地利 用調整
		参加する農家 で共同利用	オペレーター 組織が利用				
東 北平. 20 19	2 825 2 170	1 187 956	900 734	737 431	1 197 748	1 366 904	1 967 1 377
青 森	181	86	67	14	23	103	113
岩 手	563	278	159	227	265	338	412
宮 城	679	207	229	141	370	277	615
秋 田	703	405	182	235	122	366	382
山 形	389	171	145	81	169	191	251
福 島	310	40	118	39	248	91	194

## (2) 水田経営所得安定対策（品目横断的経営安定対策）に加入している

単位：集落営農

区 分	計 (実数)	農業機械を共同所有		集 落 内 の 営 農 を一括管 理・運営	認定農業者、農 業生産法人等に 農地の集積を進 め、集落単位で 土地利用、営農 を実施	農家の出役によ り、共同で農作 業（農業機械を 利用した農作業 以外）を実施	作付け地の団 地化など、集 落内の土地利 用調整
		参加する農家 で共同利用	オペレーター 組織が利用				
東 北平. 20 19	1 761 295	859 125	527 107	679 78	764 119	1 049 179	1 408 261
青 森	101	44	36	14	14	58	72
岩 手	369	217	85	209	210	275	316
宮 城	468	164	196	117	238	230	452
秋 田	551	370	79	234	109	317	356
山 形	202	45	96	77	143	130	171
福 島	70	19	35	28	50	39	41

## (3) 水田経営所得安定対策（品目横断的経営安定対策）に加入予定あり

単位：集落営農

区 分	計 (実数)	農業機械を共同所有		集 落 内 の 営 農 を一括管 理・運営	認定農業者、農 業生産法人等に 農地の集積を進 め、集落単位で 土地利用、営農 を実施	農家の出役によ り、共同で農作 業（農業機械を 利用した農作業 以外）を実施	作付け地の団 地化など、集 落内の土地利 用調整
		参加する農家 で共同利用	オペレーター 組織が利用				
東 北平. 20 19	141 712	35 419	48 160	14 247	63 278	59 394	109 521
青 森	9	5	2	-	1	6	8
岩 手	27	16	9	6	4	17	16
宮 城	60	6	14	6	32	16	57
秋 田	20	6	12	-	2	10	8
山 形	1	1	-	-	1	-	1
福 島	24	1	11	2	23	10	19

14 活動内容別集落営農数（複数回答）（つづき） (4) 水田経営所得安定対策（品目横断的 単位：集落営農  
経営安定対策）に加入予定なし

区 分	計 (実数)	農業機械を共同所有		集落内の営農を一括管理・運営	認定農業者、農業生産法人等に農地の集積を進め、集落単位で土地利用、営農を実施	農家の出役により、共同で農作業（農業機械を利用した農作業以外）を実施	作付け地の団地化など、集落内の土地利用調整	
		参加する農家で共同利用	オペレーター組織が利用					
東 北平	2019	923	293	325	44	370	258	450
		1 163	412	467	106	351	331	595
青 森		71	37	29	-	8	39	33
岩 手		167	45	65	12	51	46	80
宮 城		151	37	19	18	100	31	106
秋 田		132	29	91	1	11	39	18
山 形		186	125	49	4	25	61	79
福 島		216	20	72	9	175	42	134

15 主たる従事者数別集落営農数 単位：集落営農

区 分	計	主たる従事者はいない	1人	2	3	4	5人以上	
東 北平	2019	2 825	378	419	436	455	229	908
		2 170	472	162	205	263	177	891
青 森		181	4	51	8	12	8	98
岩 手		563	44	82	114	79	51	193
宮 城		679	122	65	100	131	57	204
秋 田		703	40	108	141	177	72	165
山 形		389	58	82	42	33	20	154
福 島		310	110	31	31	23	21	94

16 主たる従事者1人当たりの目標所得金額別集落営農数 単位：集落営農

区 分	計	目標の設定なし	目標の設定あり					市町村の基本構想で定める目標所得金額以上の集落営農	
			小計	400万円未満	400～500	500～600	600万円以上		
東 北平	2019	2 825	958	1 867	281	1 257	260	69	1 815
		2 170	1 364	806	137	457	152	60	722
青 森		181	63	118	49	18	50	1	117
岩 手		563	166	397	31	266	72	28	382
宮 城		679	177	502	12	394	75	21	486
秋 田		703	141	562	148	375	32	7	560
山 形		389	177	212	28	174	10	-	200
福 島		310	234	76	13	30	21	12	70

## 17 収支の一元経理の状況別集落営農数

単位：集落営農

区 分	計	いずれかの収支の一元経理を行っている(複数回答)					
		小計 (実数)	農業機械の利 用・管理に係 る収支	オペレーター などの賃金等 に係る収支	資材の購入に 係る収支	生産物の出 荷・販売に係 る収支	農業共済に係 る収支
東 北平. 20 19	2 825	2 424	2 033	2 053	2 140	2 000	1 559
	2 170	1 572	1 446	1 429	1 284	934	569
青 森	181	171	151	155	151	115	71
岩 手	563	494	442	457	435	408	324
宮 城	679	643	605	606	632	601	472
秋 田	703	681	474	492	583	572	469
山 形	389	318	265	249	266	223	164
福 島	310	117	96	94	73	81	59

## 17 収支の一元経理の状況別集落営農数(つづき)

単位：集落営農

区 分	小計 (実数)	収支の一元経理は全く行っていないが今後行う予定がある(複数回答)					収支の一元経 理を行う予定 はない
		農業機械の利 用・管理に係 る収支	オペレーター などの賃金等 に係る収支	資材の購入に 係る収支	生産物の出 荷・販売に係 る収支	農業共済に係 る収支	
東 北平. 20 19	96	69	70	70	54	60	305
	350	310	307	326	301	286	248
青 森	5	2	2	2	2	5	5
岩 手	40	18	18	23	11	19	29
宮 城	14	14	14	12	12	12	22
秋 田	7	7	7	4	3	2	15
山 形	-	-	-	-	-	-	71
福 島	30	28	29	29	26	22	163

## 18 水田経営所得安定対策(品目横断的経営安定対策)への加入状況別集落営農数

単位：集落営農

区 分	計	加入している	加入していない	今後加入する 予定がある
東 北平. 20 19	2 825	1 761	1 064	141
	2 170	295	1 875	712
青 森	181	101	80	9
岩 手	563	369	194	27
宮 城	679	468	211	60
秋 田	703	551	152	20
山 形	389	202	187	1
福 島	310	70	240	24

## 19 現況集積面積、構成農家数

単位：面積(ha)、農家数(戸)

区 分	現況集積面積			構成農家数
	経営耕地面積	農作業受託面積	経営耕地面積 + 農作業受託面積	
東 北平. 20 19	86 312	36 678	122 990	114 617
	59 117	26 211	85 328	93 014
青 森	6 636	4 715	11 351	9 512
岩 手	17 139	8 680	25 819	23 607
宮 城	21 847	4 967	26 814	33 135
秋 田	20 220	3 740	23 960	16 407
山 形	11 873	12 114	23 987	17 298
福 島	8 597	2 462	11 059	14 658

## 【調査の仕様】

### 1 調査の目的

本調査は、集落を基礎とした営農組織について、全国統一的な基準で集落営農の数及び取組状況を把握し、集落営農の育成・確保・支援に係る施策の企画・立案、推進、評価等に必要な資料を整備することを目的とする。

### 2 調査の対象

調査は、全国の市区町村（直近の農林業センサスにおいて耕地の存在が認められなかった市区町村を除く。）を対象とした。

### 3 調査期日

平成20年2月1日現在。

### 4 調査方法

調査は、センターから調査対象に対して調査票を郵送、電子メール又はファクシミリにより配付・回収する自計申告調査の方法により行った。

### 5 集計方法

各市町村ごとの調査結果を単純積み上げとした。

### 6 用語の解説

本調査における集落営農とは、「集落」を単位として注1)農業生産過程における一部又は全部についての共同化・統一化に関する合意注2)の下に実施される営農（農業用機械の所有のみを共同で行う取組を行うもの及び栽培協定又は用排水の管理の合意のみの取組を行うものを除く。）をいう。

このため、水田経営所得安定対策（品目横断的経営安定対策）の対象となる集落営農とは必ずしも一致しない。

#### 注1) 集落を単位として

集落営農を構成する農家の範囲が、ひとつの農業集落を基本的な単位としていること。（他集落に属する少数の農家が構成農家として参加している場合や、複数の集落をひとつの単位として構成する場合も含む。）なお、集落を構成する全ての農家が何らかの形で集落営農に参加していることが原則であるが、集落内の全ての農家のうち、おおむね過半の農家が参加している場合はこれを含めた。

また、大規模な集落の場合で、集落内に「組（くみ）」など、実質的に集落としての機能を持った、より小さな単位がある場合は、これを集落営農の単位とした。

#### 注2) 農業生産過程における一部又は全部についての共同化・統一化に関する合意

集落営農に参加する農家が、集落営農の組織形態、農地の利用計画、農業用機械の利用計画、役員やオペレーターの選定、栽培方法等、集落としてまとまりを持った営農に関するいずれかの事項について行う合意をいう。

具体的には、次のいずれかに該当する取組を行っているものとした。

- (1) 集落で農業用機械を共同所有し、集落ぐるみのまとまった営農計画などに基づいて、集落営農に参加する農家が共同で利用している。
- (2) 集落で農業用機械を共同所有し、集落営農に参加する農家から基幹作業受託を受けたオペレーター組織等が利用している。
- (3) 集落の農地全体をひとつの農場とみなし、集落内の営農を一括して管理・運営している。
- (4) 認定農業者、農業生産法人等、地域の意欲ある担い手に農地の集積、農作業の委託等を進めながら、集落ぐるみでのまとまった営農計画などにより集落単位での土地利用、営農を行っている。
- (5) 集落営農に参加する各農家の出役により、共同で（農業用機械を利用した農作業以外の）農作業を行っている。
- (6) 作付地の団地化など、集落内の土地利用調整を行っている。

ただし、以下に該当する取組のみを行う組織については、集落営農組織には含まないこととした。

- ア 農業用機械の所有のみを共同で行う取組。
- イ 栽培協定、用排水の管理の合意のみの取組。

## 7 その他

- (1) この資料の数値は概数であり、確定値は平成20年12月刊行予定の『平成20年集落営農実態調査報告書』に掲載する。
- (2) 表中に用いた記号は以下のとおりである。
  - 「 - 」：調査は行ったが、事実がないもの。
  - 「 」：減少したもの。

この統計調査結果は、東北農政局ホームページ中の「おすすめコンテンツ」内にある『農林水産統計』からご覧になれます。

【<http://www.maff.go.jp/tohoku/stinfo/toukei/>】

「平成19年度公表予定及び結果」に掲載しています。

### 問い合わせ先

本統計調査結果について

連絡先：東北農政局 統計部 経営・構造統計課  
電 話：（代表）022-263-1111 内線4252

農林水産統計全般について

連絡先：東北農政局 統計部 統計企画課  
電 話：（代表）022-263-1111 内線4213