農産物（水稲・麦類・大豆）

中国四国地域の全国に占める割合（令和４年産）

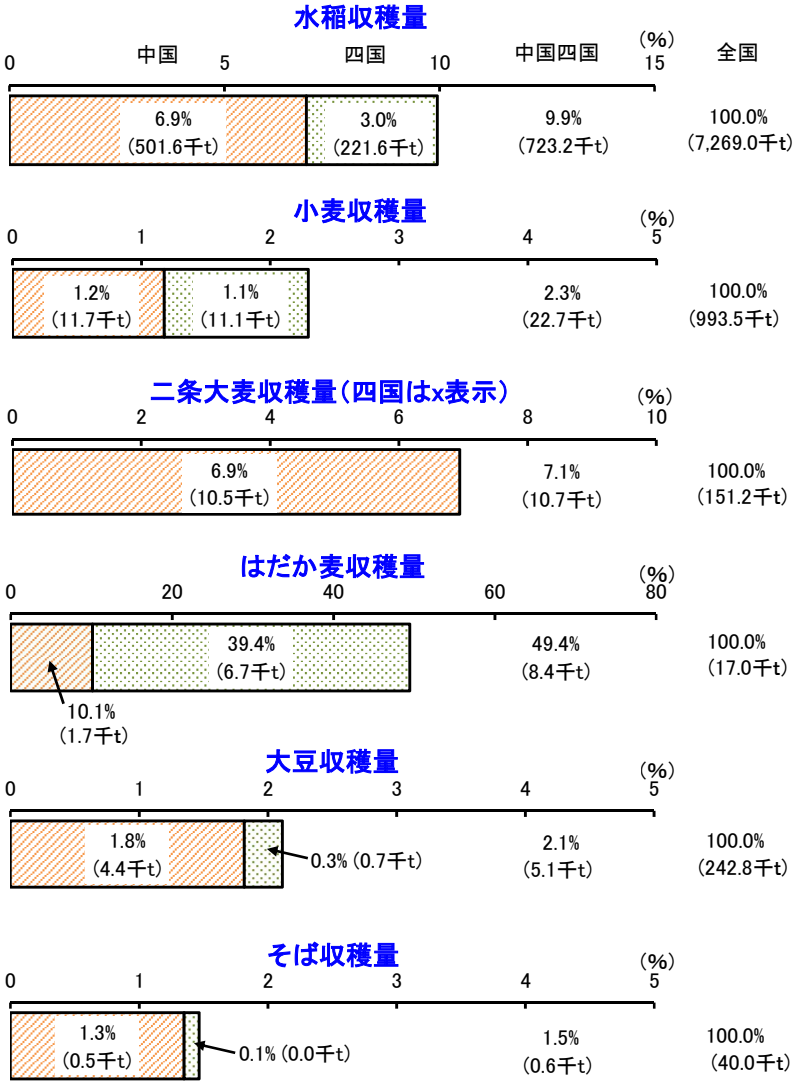

資料：農林水産省「作物統計調査」
注：四捨五入により計とその内訳の合計が一致しない場合があります。

県別の水稲・麦類・大豆の収穫量（令和４年産）

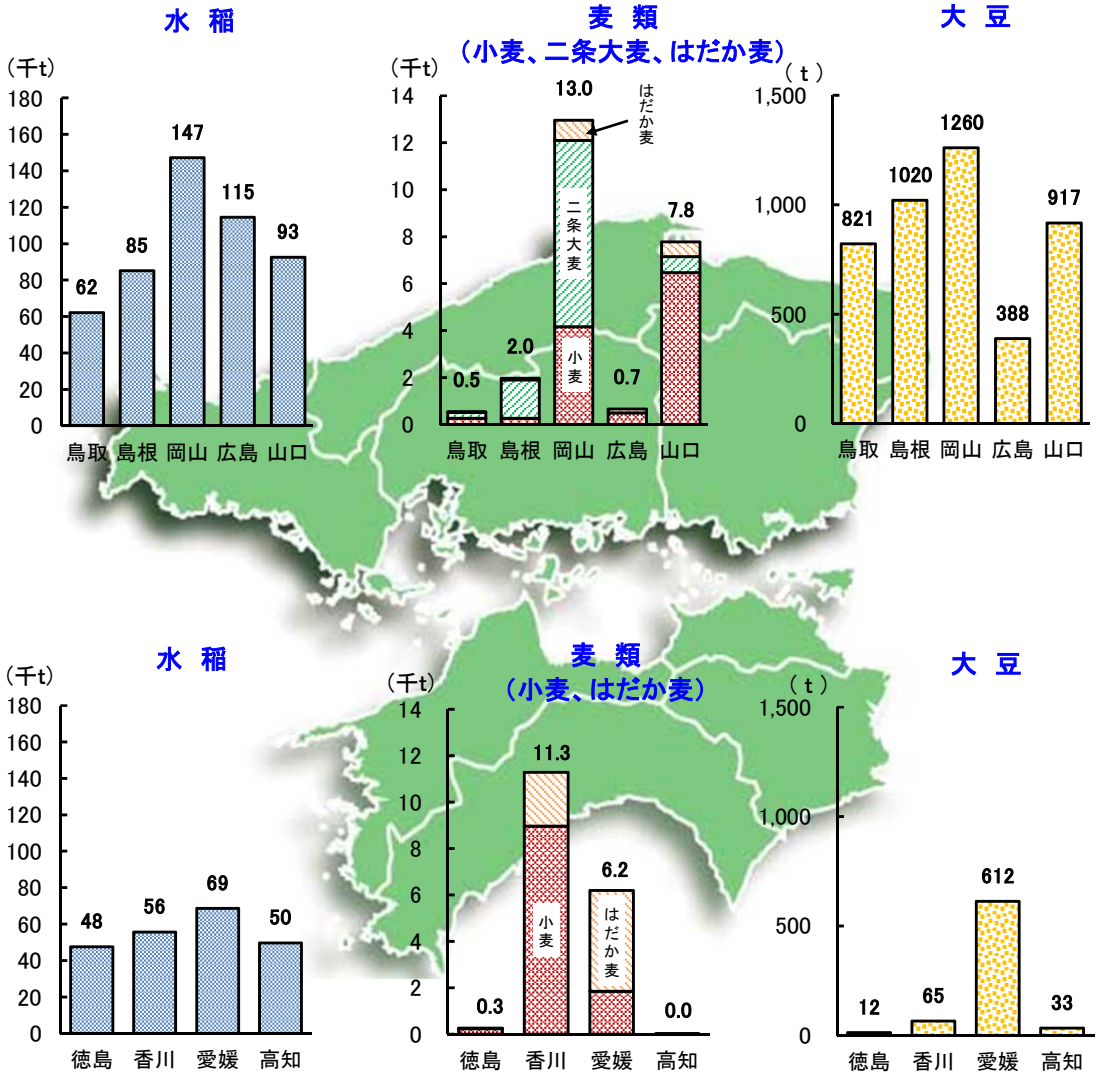

資料：農林水産省「作物統計調査」
注：麦類は、中国地域では小麦、二条大麦及びはだか麦を、四国地域では小麦及びはだか麦を表示しています。
なお、広島県は、二条大麦に秘匿措置が講じられており、小麦とはだか麦を表示しています。

水稲、麦類、大豆、そば及びなたねの収穫量（令和４年産）

単位：t

区　分	水　稲（子実用）	４麦計（子実用）	小　麦	二条大麦	六条大麦	はだか麦	大　豆（乾燥子実）	そ　ば（乾燥子実）	なたね（子実用）
中国四国	723,200	42,100	22,700	10,700	244	8,400	5,130	586	10
中　国	501,600	24,200	11,700	10,500	x	1,720	4,410	539	x
四　国	221,600	17,900	11,100	x	x	6,690	722	47	x
鳥取	62,200	x	262	267	x	7	821	121	1
島根	85,100	1,980	266	1,640	13	63	1,020	199	9
岡山	147,200	13,000	4,160	7,940	4	861	1,260	82	0
広島	114,500	x	503	x	222	157	388	122	x
山口	92,600	7,780	6,470	678	－	627	917	15	x
徳島	47,600	x	234	105	x	32	12	18	－
香川	55,700	11,300	8,970	x	－	2,310	65	14	x
愛媛	68,600	6,190	1,850	－	－	4,340	612	14	x
高知	49,700	33	6	21	－	6	33	1	－
（参考）									
全　国	7,269,000	1,227,000	993,500	151,200	65,100	17,000	242,800	40,000	3,680

資料：農林水産省「作物統計調査」
注：１　「－」は事実のないもの、「ｘ」は秘密保護上、統計数値を公表しないものを表しています。
　　２　四捨五入により計とその内訳の合計が一致しない場合があります。

農産物（水稲・麦類・大豆）（鳥取県）

水　稲

収穫量の全国、中国四国に占める割合（令和4年産）

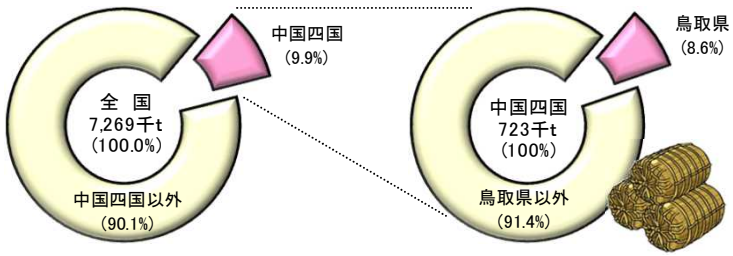

作付面積、収穫量の推移

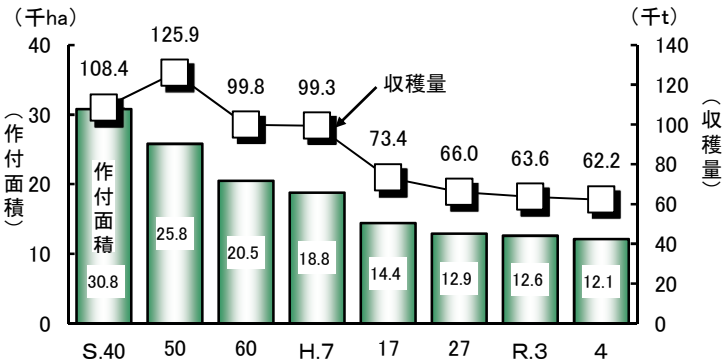

資料：農林水産省「作物統計調査」

麦　類

小　麦

収穫量の全国、中国四国に占める割合（令和4年産）

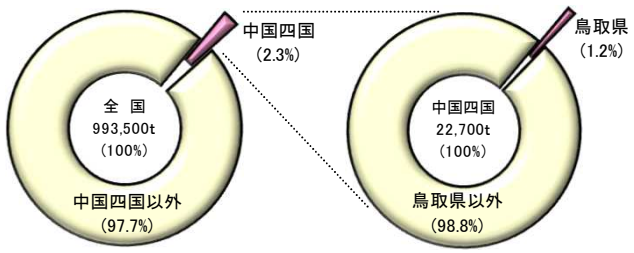

作付面積、収穫量の推移

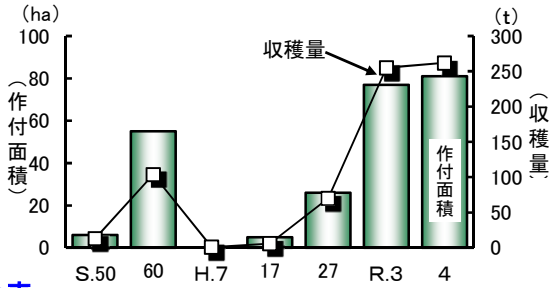

二条大麦

収穫量の全国、中国四国に占める割合（令和4年産）

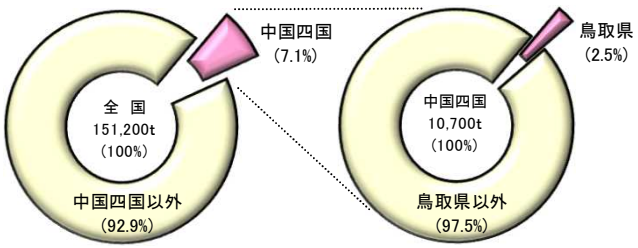

資料：農林水産省「作物統計調査」

作付面積、収穫量の推移

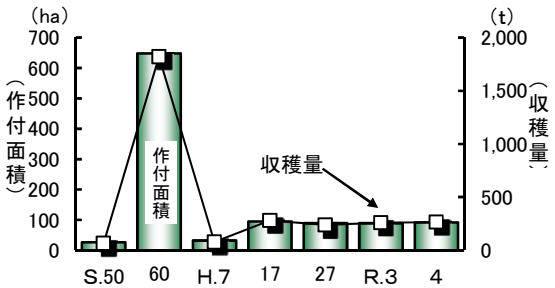

大　豆

収穫量の全国、中国四国に占める割合（令和4年産）

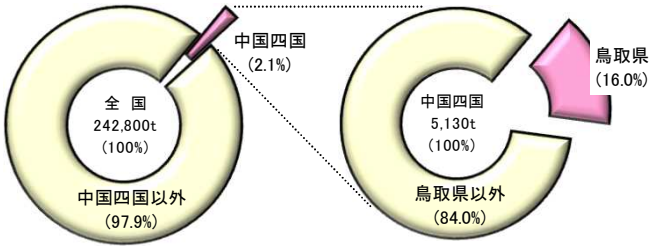

資料：農林水産省「作物統計調査」

作付面積、収穫量の推移

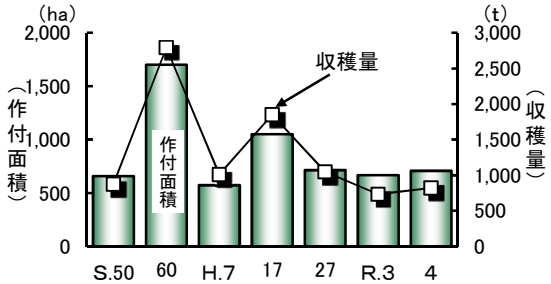

１　水稲（子実用）収穫量

鳥取県

区　分	作付面積	10a当たり収量	収穫量	作況指数	10a当たり平年収量	作況指数等算出用ふるい目幅
	ha	kg	t		kg	mm
昭和40年産	30,800	352	108,400	91	387	…
50	25,800	488	125,900	110	442	…
60	20,500	487	99,800	101	480	…
平成７年産	18,800	528	99,300	108	489	…
17	14,400	510	73,400	98	523	…
27	12,900	512(501)	66,000	(99)	514(504)	1.80
令和３年産	12,600	505(485)	63,600	(98)	514(495)	1.85
4	12,100	514(494)	62,200	(100)	514(495)	1.85

資料：農林水産省「作物統計調査」
注：（　）内は、農家等が使用しているふるい目幅以上に選別された玄米を基に算出した数値です。

作況指数：（当年産の10a当たり収量）÷（10a当たり平年収量）×100

○　平成26年産までは、1.70mmのふるい目幅以上に選別された玄米を基に算出した数値です。
○　平成27年産から令和元年産までは、全国農業地域ごとに、過去５か年間に農家等が実際に使用したふるい目幅の分布において、大きいものから数えて９割を占めるまでの目幅（中国は1.80mm、四国は1.75mm）以上に選別された玄米を基に算出した数値です。
○　令和２年産からは、都道府県ごとに、過去５か年間に農家等が実際に使用したふるい目幅の分布において、最も多い使用割合の目幅以上に選別された玄米を基に算出した数値です。

２　麦類（子実用）、大豆（乾燥子実）、そば（乾燥子実）及びなたね（子実用）の収穫量

区　分	小麦		二条大麦		六条大麦		はだか麦		大豆		そば		なたね	
	作付面積	収穫量	作付面積	収穫量	作付面積	収穫量	作付面積	収穫量	作付面積	収穫量	作付面積	収穫量	作付面積	収穫量
	ha	t	ha	t	ha	t	ha	t	ha	t	ha	t	ha	t
昭和40年産	2,070	3,580	3,030	6,060	58	99	1,190	2,140	1,240	1,350	86	59	1,030	1,240
50	6	13	26	67	－	－	18	42	659	876	…	…	0	1
60	55	104	648	1,820	－	－	6	15	1,700	2,790	…	…	…	…
平成７年産	0	1	32	78	－	－	－	－	573	1,010	13	14	…	…
17	5	6	95	281	21	49	－	－	1,050	1,850	277	105	…	…
27	26	70	89	238	16	23	－	－	714	1,050	323	126	12	1
令和３年産	77	255	89	259	x	x	5	10	667	734	337	108	3	0
4	81	262	92	267	x	x	4	7	708	821	367	121	4	1

資料：農林水産省「作物統計調査」
注：「０」は単位に満たないもの、「－」は事実のないもの、「ｘ」は秘密保護上、統計数値を公表しないもの、「…」は事実不詳（調査未実施）を表しています。

農産物（水稲・麦類・大豆）（島根県）

水　稲

収穫量の全国、中国四国に占める割合（令和4年産）

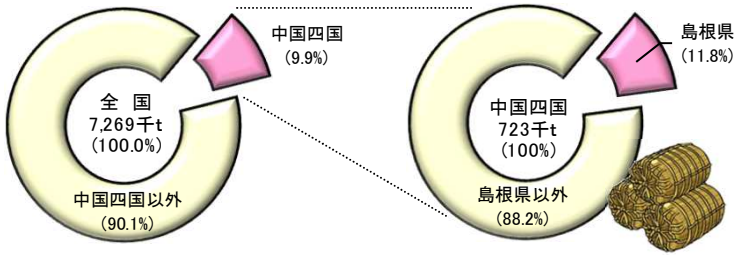

作付面積、収穫量の推移

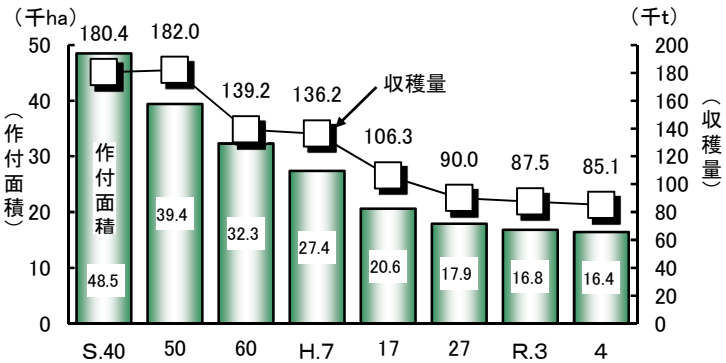

資料：農林水産省「作物統計調査」

麦　類

小　麦

収穫量の全国、中国四国に占める割合（令和4年産）

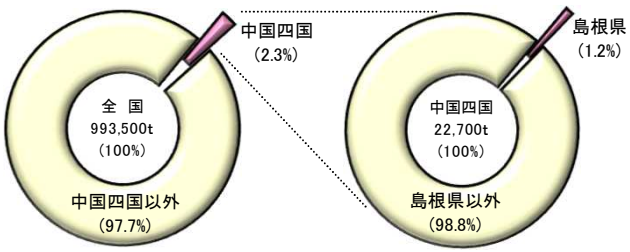

作付面積、収穫量の推移

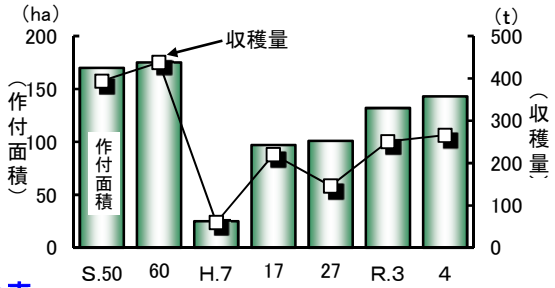

二条大麦

収穫量の全国、中国四国に占める割合（令和4年産）

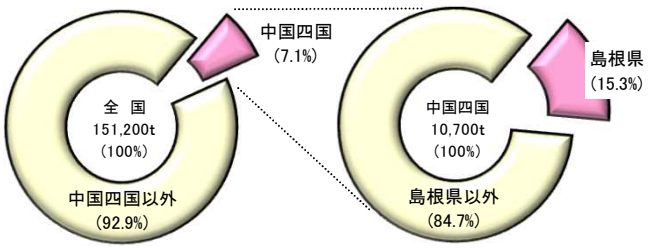

資料：農林水産省「作物統計調査」

作付面積、収穫量の推移

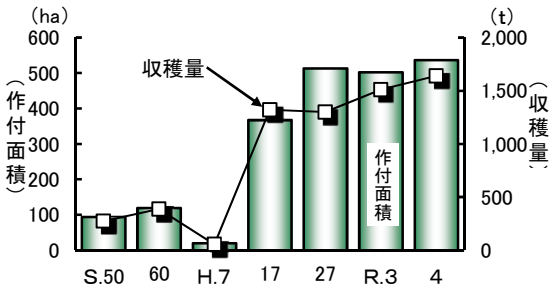

大　豆

収穫量の全国、中国四国に占める割合（令和4年産）

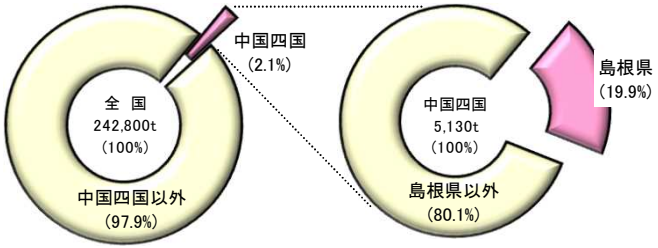

資料：農林水産省「作物統計調査」

作付面積、収穫量の推移

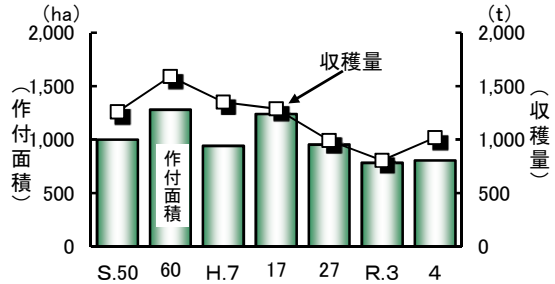

１　水稲（子実用）収穫量

島根県

区　分	作付面積	10a当たり収量	収穫量	作況指数	10a当たり平年収量	作況指数等算出用ふるい目幅
	ha	kg	t		kg	mm
昭和40年産	48,500	372	180,400	98	378	…
50	39,400	462	182,000	106	434	…
60	32,300	431	139,200	93	462	…
平成７年産	27,400	497	136,200	104	476	…
17	20,600	516	106,300	102	508	…
27	17,900	503(492)	90,000	(98)	509(500)	1.80
令和３年産	16,800	521(483)	87,500	(100)	511(483)	1.90
4	16,400	519(485)	85,100	(101)	511(482)	1.90

資料：農林水産省「作物統計調査」
注：（　）内は、農家等が使用しているふるい目幅以上に選別された玄米を基に算出した数値です。

作況指数：（当年産の10a当たり収量）÷（10a当たり平年収量）×100

○　平成26年産までは、1.70mmのふるい目幅以上に選別された玄米を基に算出した数値です。
○　平成27年産から令和元年産までは、全国農業地域ごとに、過去５か年間に農家等が実際に使用したふるい目幅の分布において、大きいものから数えて９割を占めるまでの目幅（中国は1.80mm、四国は1.75mm）以上に選別された玄米を基に算出した数値です。
○　令和２年産からは、都道府県ごとに、過去５か年間に農家等が実際に使用したふるい目幅の分布において、最も多い使用割合の目幅以上に選別された玄米を基に算出した数値です。

２　麦類（子実用）、大豆（乾燥子実）、そば（乾燥子実）及びなたね（子実用）の収穫量

区　分	小麦		二条大麦		六条大麦		はだか麦		大豆		そば		なたね	
	作付面積	収穫量	作付面積	収穫量	作付面積	収穫量	作付面積	収穫量	作付面積	収穫量	作付面積	収穫量	作付面積	収穫量
	ha	t	ha	t	ha	t	ha	t	ha	t	ha	t	ha	t
昭和40年産	1,440	2,880	2,020	5,190	1,140	2,720	901	2,370	2,880	3,460	296	266	830	1,050
50	170	394	94	276	72	189	70	198	1,000	1,260	…	…	21	27
60	175	438	119	389	6	17	3	9	1,280	1,590	…	…	…	…
平成７年産	25	60	20	56	1	3	0	0	941	1,350	74	81	…	…
17	97	220	367	1,320	1	3	－	－	1,240	1,290	382	214	…	…
27	101	146	513	1,300	11	20	16	35	953	991	642	315	10	3
令和３年産	132	251	502	1,510	12	11	42	137	783	806	608	140	8	5
4	143	266	536	1,640	11	13	22	63	804	1,020	641	199	9	9

資料：農林水産省「作物統計調査」
注：「０」は単位に満たないもの、「－」は事実のないもの、「ｘ」は秘密保護上、統計数値を公表しないもの、「…」は事実不詳（調査未実施）を表しています。

農産物（水稲・麦類・大豆）（岡山県）

水　稲

収穫量の全国、中国四国に占める割合（令和4年産）

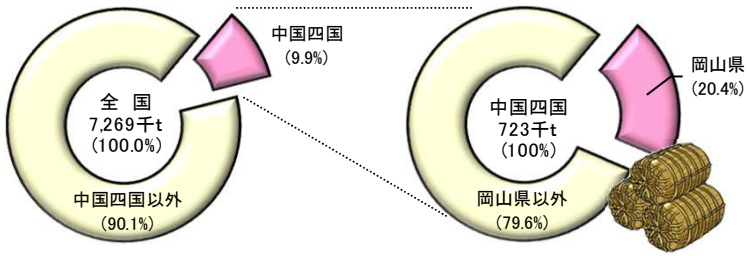

作付面積、収穫量の推移

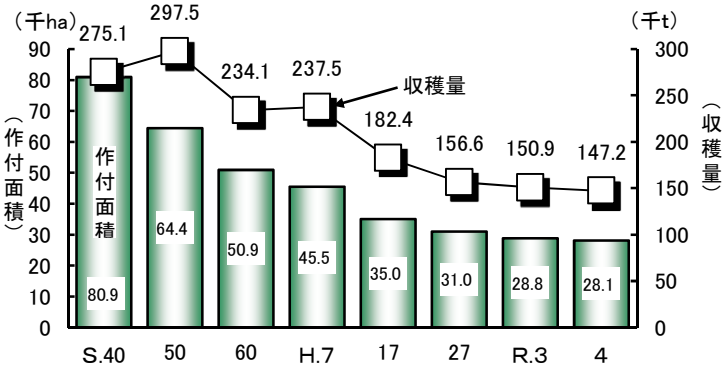

資料：農林水産省「作物統計調査」

麦　類

小　麦

収穫量の全国、中国四国に占める割合（令和4年産）

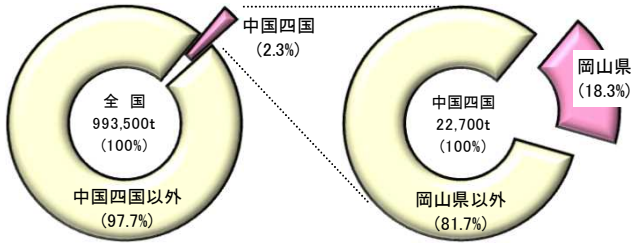

作付面積、収穫量の推移

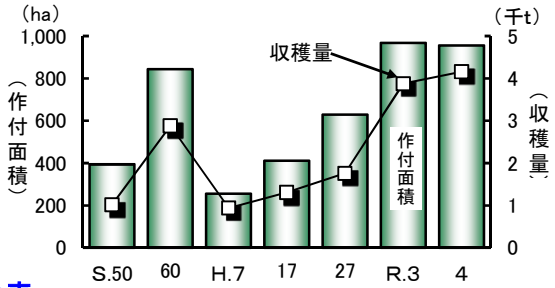

二条大麦

収穫量の全国、中国四国に占める割合（令和4年産）

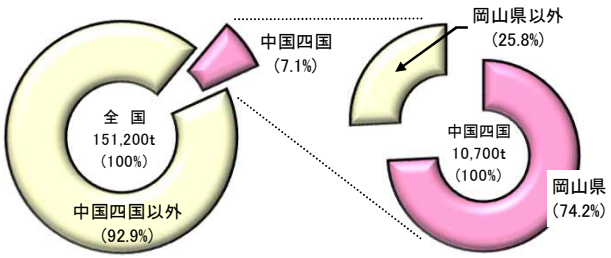

資料：農林水産省「作物統計調査」

作付面積、収穫量の推移

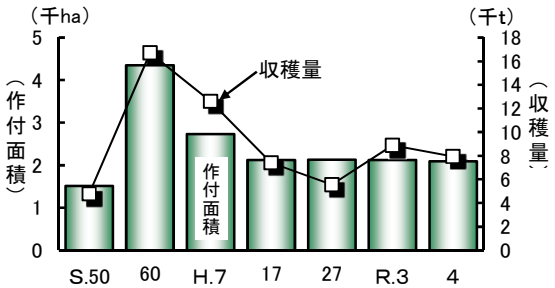

大　豆

収穫量の全国、中国四国に占める割合（令和4年産）

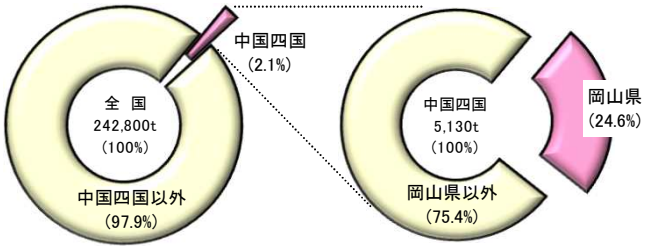

資料：農林水産省「作物統計調査」

作付面積、収穫量の推移

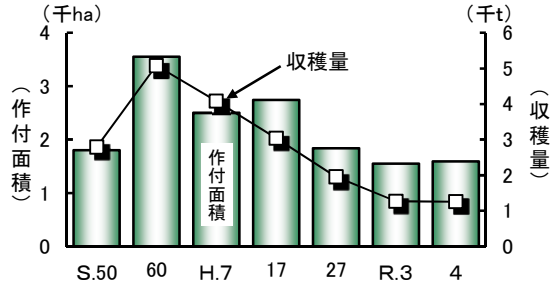

１　水稲（子実用）収穫量

岡山県

区　分	作付面積	10a当たり収量	収穫量	作況指数	10a当たり平年収量	作況指数等算出用ふるい目幅
	ha	kg	t		kg	mm
昭和40年産	80,900	340	275,100	89	381	…
50	64,400	462	297,500	107	431	…
60	50,900	460	234,100	100	462	…
平成７年産	45,500	522	237,500	110	476	…
17	35,000	521	182,400	99	526	…
27	31,000	505(493)	156,600	(96)	526(515)	1.80
令和３年産	28,800	524(498)	150,900	(99)	526(501)	1.85
4	28,100	524(496)	147,200	(99)	526(500)	1.85

資料：農林水産省「作物統計調査」
注：（　）内は、農家等が使用しているふるい目幅以上に選別された玄米を基に算出した数値です。

作況指数：（当年産の10a当たり収量）÷（10a当たり平年収量）×100

○　平成26年産までは、1.70mmのふるい目幅以上に選別された玄米を基に算出した数値です。
○　平成27年産から令和元年産までは、全国農業地域ごとに、過去５か年間に農家等が実際に使用したふるい目幅の分布において、大きいものから数えて９割を占めるまでの目幅（中国は1.80mm、四国は1.75mm）以上に選別された玄米を基に算出した数値です。
○　令和２年産からは、都道府県ごとに、過去５か年間に農家等が実際に使用したふるい目幅の分布において、最も多い使用割合の目幅以上に選別された玄米を基に算出した数値です。

２　麦類（子実用）、大豆（乾燥子実）、そば（乾燥子実）及びなたね（子実用）の収穫量

区　分	小麦		二条大麦		六条大麦		はだか麦		大豆		そば		なたね	
	作付面積	収穫量	作付面積	収穫量	作付面積	収穫量	作付面積	収穫量	作付面積	収穫量	作付面積	収穫量	作付面積	収穫量
	ha	t	ha	t	ha	t	ha	t	ha	t	ha	t	ha	t
昭和40年産	15,900	43,700	1,460	4,390	5,130	14,400	4,800	13,600	3,410	4,470	649	337	739	865
50	394	1,020	1,510	4,790	187	492	251	665	1,800	2,790	…	…	2	2
60	844	2,880	4,350	16,700	38	111	157	462	3,550	5,080	…	…	…	…
平成７年産	255	941	2,730	12,600	2	6	13	41	2,500	4,080	89	76	…	…
17	411	1,310	2,120	7,400	0	0	58	172	2,740	3,040	184	101	…	…
27	629	1,760	2,130	5,560	x	x	24	40	1,840	1,950	224	103	12	6
令和３年産	968	3,880	2,120	8,880	1	2	225	671	1,550	1,270	172	60	7	0
4	956	4,160	2,090	7,940	2	4	223	861	1,590	1,260	174	82	7	0

資料：農林水産省「作物統計調査」
注：「０」は単位に満たないもの、「ｘ」は秘密保護上、統計数値を公表しないもの、「…」は事実不詳（調査未実施）を表しています。

農産物（水稲・麦類・大豆）（広島県）

水　稲

収穫量の全国、中国四国に占める割合（令和4年産）

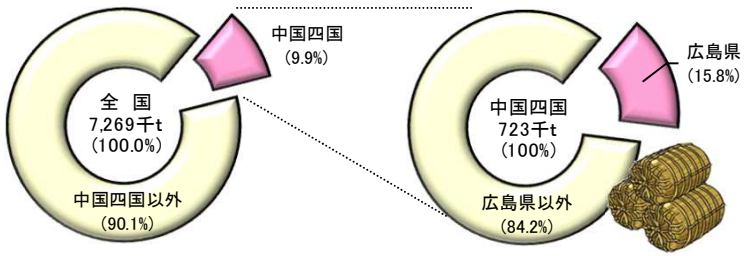

作付面積、収穫量の推移

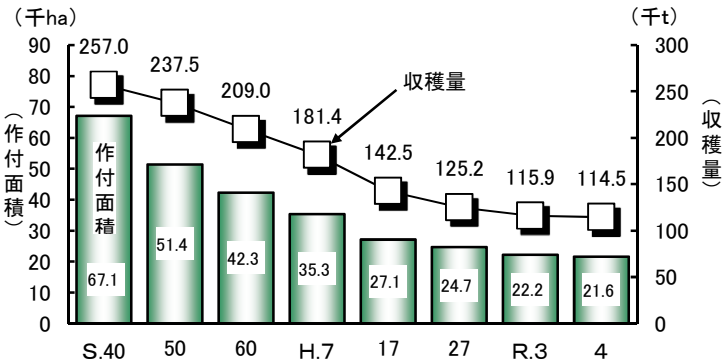

資料：農林水産省「作物統計調査」

麦　類

小　麦

収穫量の全国、中国四国に占める割合（令和4年産）

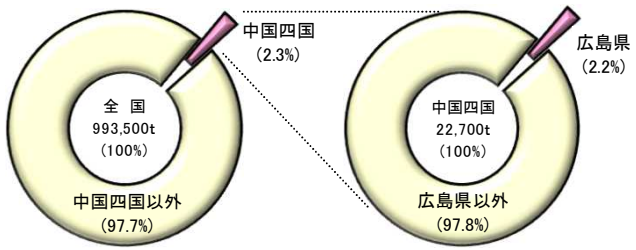

作付面積、収穫量の推移

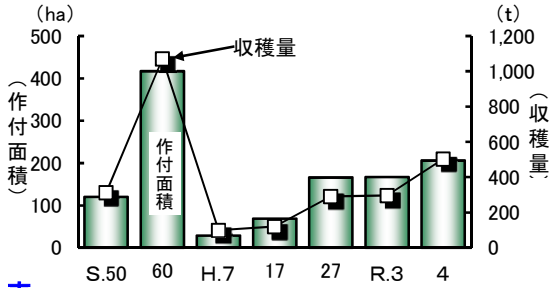

はだか麦

収穫量の全国、中国四国に占める割合（令和4年産）

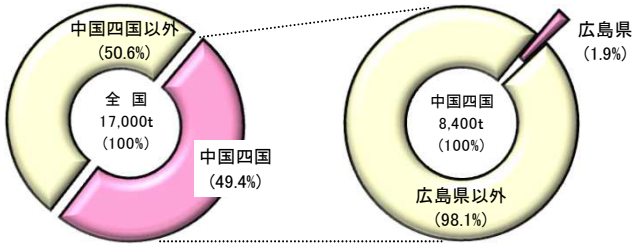

資料：農林水産省「作物統計調査」

作付面積、収穫量の推移

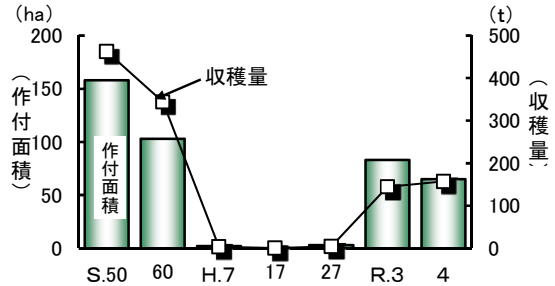

大　豆

収穫量の全国、中国四国に占める割合（令和4年産）

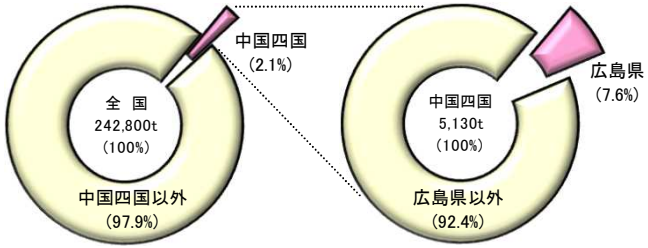

資料：農林水産省「作物統計調査」

作付面積、収穫量の推移

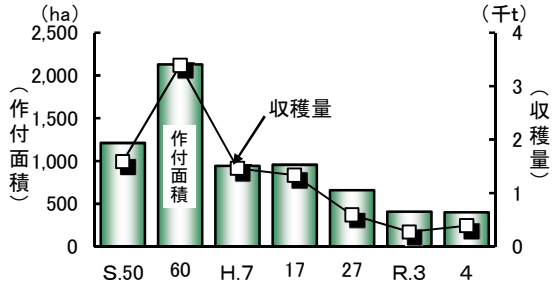

１　水稲（子実用）収穫量

広島県

区　分	作付面積	10a当たり収量	収穫量	作況指数	10a当たり平年収量	作況指数等算出用ふるい目幅
	ha	kg	t		kg	mm
昭和40年産	67,100	383	257,000	99	388	…
50	51,400	462	237,500	105	441	…
60	42,300	494	209,000	104	473	…
平成７年産	35,300	514	181,400	106	485	…
17	27,100	526	142,500	101	519	…
27	24,700	507(495)	125,200	(96)	523(513)	1.80
令和３年産	22,200	522(502)	115,900	(99)	528(509)	1.85
4	21,600	530(511)	114,500	(101)	528(508)	1.85

資料：農林水産省「作物統計調査」
注：（　）内は、農家等が使用しているふるい目幅以上に選別された玄米を基に算出した数値です。

作況指数：（当年産の10a当たり収量）÷（10a当たり平年収量）×100

○　平成26年産までは、1.70mmのふるい目幅以上に選別された玄米を基に算出した数値です。
○　平成27年産から令和元年産までは、全国農業地域ごとに、過去５か年間に農家等が実際に使用したふるい目幅の分布において、大きいものから数えて９割を占めるまでの目幅（中国は1.80mm、四国は1.75mm）以上に選別された玄米を基に算出した数値です。
○　令和２年産からは、都道府県ごとに、過去５か年間に農家等が実際に使用したふるい目幅の分布において、最も多い使用割合の目幅以上に選別された玄米を基に算出した数値です。

２　麦類（子実用）、大豆（乾燥子実）、そば（乾燥子実）及びなたね（子実用）の収穫量

区　分	小麦		二条大麦		六条大麦		はだか麦		大豆		そば		なたね	
	作付面積	収穫量	作付面積	収穫量	作付面積	収穫量	作付面積	収穫量	作付面積	収穫量	作付面積	収穫量	作付面積	収穫量
	ha	t	ha	t	ha	t	ha	t	ha	t	ha	t	ha	t
昭和40年産	2,870	8,270	143	422	2,030	5,500	6,500	20,900	2,430	3,260	333	313	854	1,160
50	120	312	6	16	104	279	158	463	1,210	1,590	…	…	14	16
60	417	1,070	15	49	197	591	103	344	2,130	3,390	…	…	…	…
平成７年産	29	100	－	－	23	75	2	4	943	1,460	108	97	…	…
17	69	120	0	0	32	54	0	1	956	1,330	284	122	…	…
27	166	292	x	x	77	131	3	5	657	591	399	128	x	x
令和３年産	167	296	x	x	104	211	83	145	408	273	308	49	x	x
4	206	503	x	x	87	222	65	157	400	388	314	122	x	x

資料：農林水産省「作物統計調査」
注：「０」は単位に満たないもの、「－」は事実のないもの、「ｘ」は秘密保護上、統計数値を公表しないもの、「…」は事実不詳（調査未実施）を表しています。

農産物（水稲・麦類・大豆）（山口県）

水　稲

収穫量の全国、中国四国に占める割合（令和4年産）

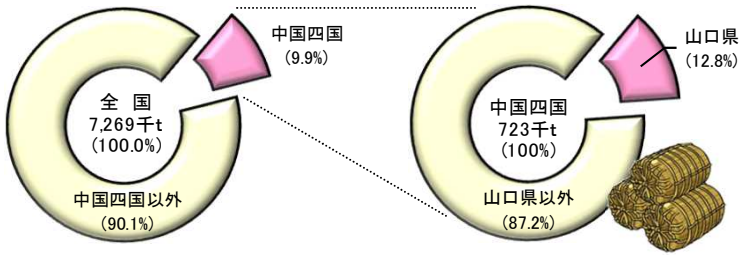

作付面積、収穫量の推移

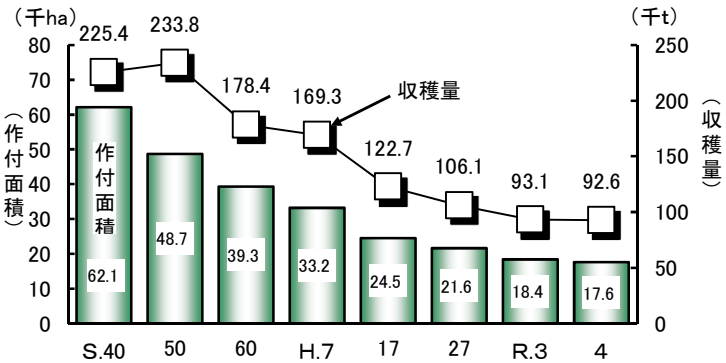

資料：農林水産省「作物統計調査」

麦　類

小　麦

収穫量の全国、中国四国に占める割合（令和4年産）

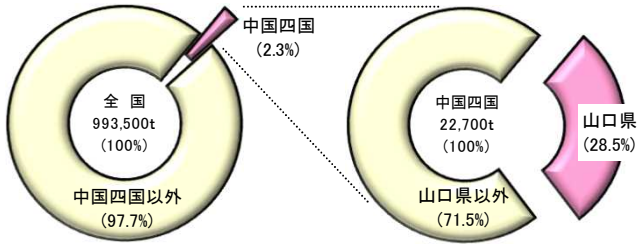

作付面積、収穫量の推移

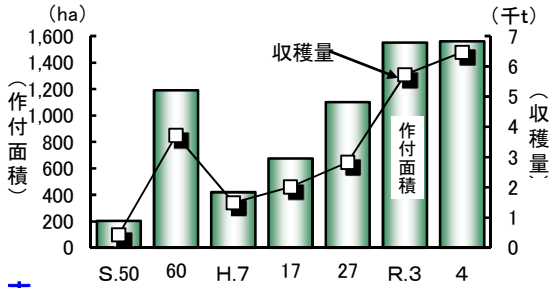

はだか麦

収穫量の全国、中国四国に占める割合（令和4年産）

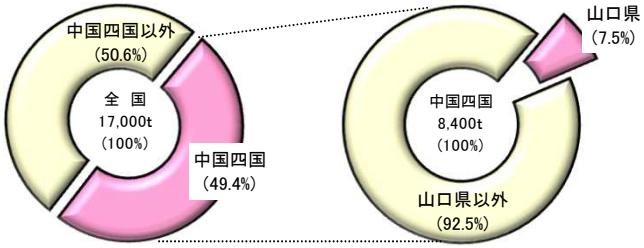

資料：農林水産省「作物統計調査」

作付面積、収穫量の推移

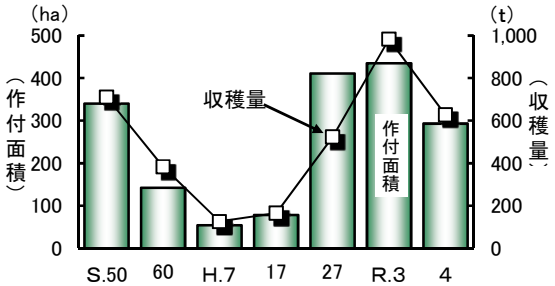

大　豆

収穫量の全国、中国四国に占める割合（令和4年産）

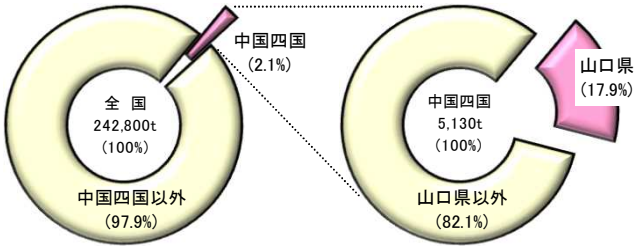

資料：農林水産省「作物統計調査」

作付面積、収穫量の推移

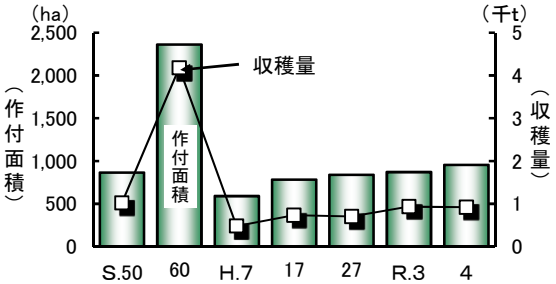

１　水稲（子実用）収穫量

山口県

区　分	作付面積	10a当たり収量	収穫量	作況指数	10a当たり平年収量	作況指数等算出用ふるい目幅
	ha	kg	t		kg	mm
昭和40年産	62,100	363	225,400	103	353	…
50	48,700	480	233,800	111	432	…
60	39,300	454	178,400	96	475	…
平成７年産	33,200	510	169,300	107	475	…
17	24,500	501	122,700	99	505	…
27	21,600	491(478)	106,100	(97)	504(493)	1.80
令和３年産	18,400	506(485)	93,100	(101)	504(480)	1.85
4	17,600	526(502)	92,600	(105)	504(480)	1.85

資料：農林水産省「作物統計調査」
注：（　）内は、農家等が使用しているふるい目幅以上に選別された玄米を基に算出した数値です。

作況指数：（当年産の10a当たり収量）÷（10a当たり平年収量）×100

○　平成26年産までは、1.70mmのふるい目幅以上に選別された玄米を基に算出した数値です。
○　平成27年産から令和元年産までは、全国農業地域ごとに、過去５か年間に農家等が実際に使用したふるい目幅の分布において、大きいものから数えて９割を占めるまでの目幅（中国は1.80mm、四国は1.75mm）以上に選別された玄米を基に算出した数値です。
○　令和２年産からは、都道府県ごとに、過去５か年間に農家等が実際に使用したふるい目幅の分布において、最も多い使用割合の目幅以上に選別された玄米を基に算出した数値です。

２　麦類（子実用）、大豆（乾燥子実）、そば（乾燥子実）及びなたね（子実用）の収穫量

区　分	小麦		二条大麦		六条大麦		はだか麦		大豆		そば		なたね	
	作付面積	収穫量	作付面積	収穫量	作付面積	収穫量	作付面積	収穫量	作付面積	収穫量	作付面積	収穫量	作付面積	収穫量
	ha	t	ha	t	ha	t	ha	t	ha	t	ha	t	ha	t
昭和40年産	5,620	16,700	2,640	7,230	453	969	9,100	24,900	1,620	1,850	215	183	1,990	2,650
50	203	436	312	733	3	5	340	711	865	1,020	…	…	28	36
60	1,190	3,720	625	1,730	0	1	142	383	2,360	4,180	…	…	…	…
平成７年産	420	1,490	173	592	－	－	54	126	589	477	128	99	…	…
17	675	2,010	113	308	－	－	78	166	783	728	168	…	…	…
27	1,100	2,830	96	183	－	－	411	523	839	705	63	13	1	1
令和３年産	1,550	5,720	232	733	－	－	435	983	870	931	68	15	x	x
4	1,560	6,470	200	678	－	－	293	627	955	917	64	15	x	x

資料：農林水産省「作物統計調査」
注：「０」は単位に満たないもの、「－」は事実のないもの、「ｘ」は秘密保護上、統計数値を公表しないもの、「･･･」は事実不詳（調査未実施）を表しています。

農産物（水稲・麦類・大豆）（徳島県）

水　稲

収穫量の全国、中国四国に占める割合（令和4年産）

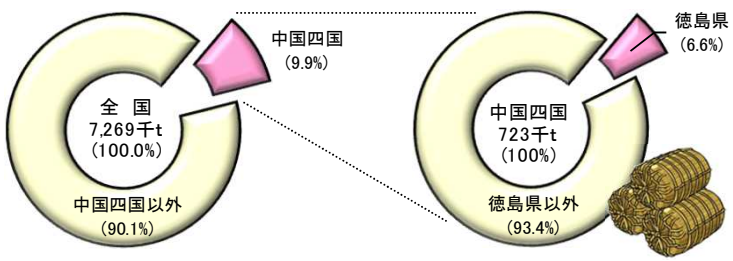

作付面積、収穫量の推移

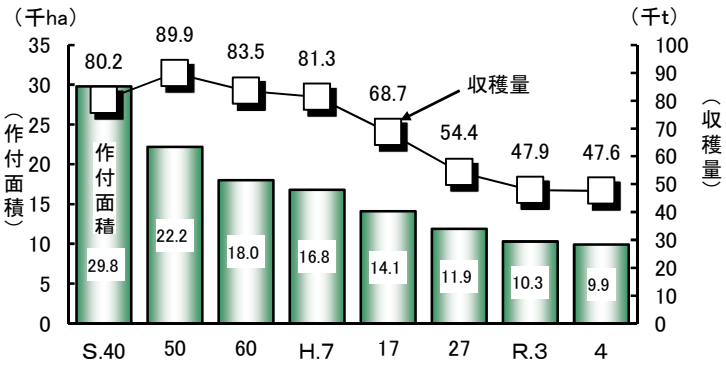

資料：農林水産省「作物統計調査」

麦　類

小　麦

収穫量の全国、中国四国に占める割合（令和4年産）

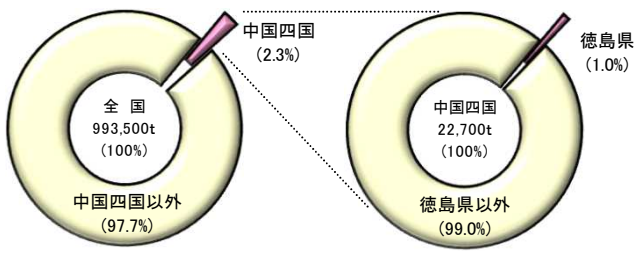

作付面積、収穫量の推移

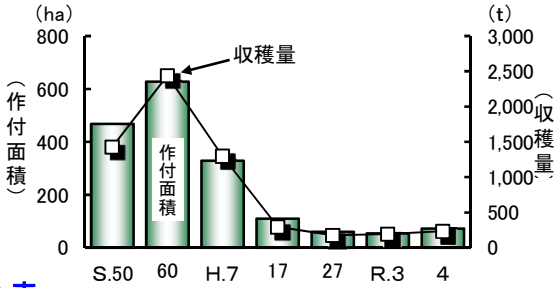

はだか麦

収穫量の全国、中国四国に占める割合（令和4年産）

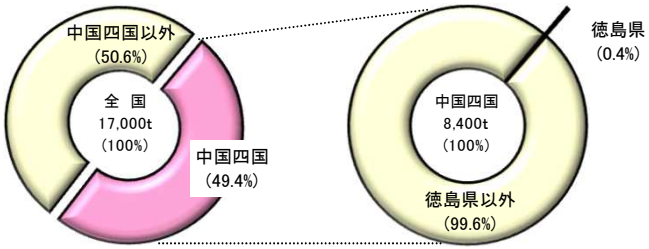

資料：農林水産省「作物統計調査」

作付面積、収穫量の推移

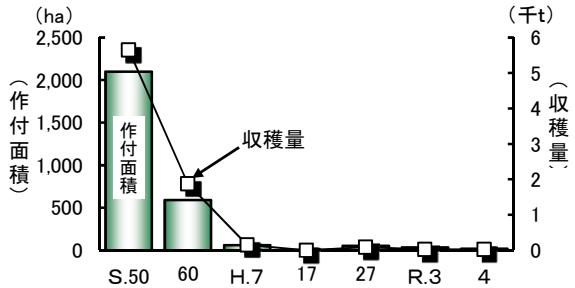

大　豆

収穫量の全国、中国四国に占める割合（令和4年産）

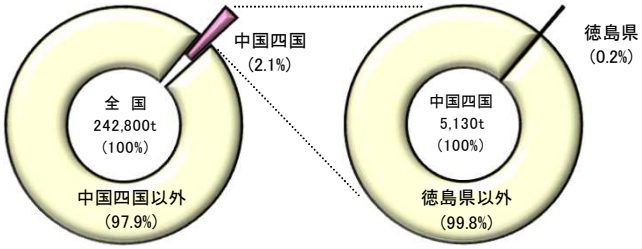

資料：農林水産省「作物統計調査」

作付面積、収穫量の推移

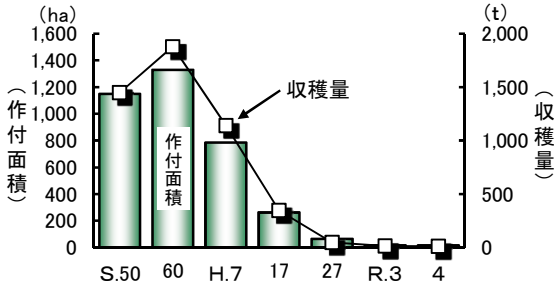

１　水稲（子実用）収穫量

徳島県

区　分	作付面積	10a当たり収量	収穫量	作況指数	10a当たり平年収量	作況指数等算出用ふるい目幅
	ha	kg	t		kg	mm
昭和40年産	29,800	269	80,200	78	343	…
50	22,200	405	89,900	108	374	…
60	18,000	464	83,500	111	418	…
平成７年産	16,800	484	81,300	109	445	…
17	14,100	487	68,700	103	474	…
27	11,900	457(453)	54,400	(97)	474(469)	1.75
令和３年産	10,300	465(452)	47,900	(98)	474(462)	1.80
4	9,910	480(469)	47,600	(102)	474(462)	1.80

資料：農林水産省「作物統計調査」
注：（　）内は、農家等が使用しているふるい目幅以上に選別された玄米を基に算出した数値です。

作況指数：（当年産の10a当たり収量）÷（10a当たり平年収量）×100

○　平成26年産までは、1.70mmのふるい目幅以上に選別された玄米を基に算出した数値です。
○　平成27年産から令和元年産までは、全国農業地域ごとに、過去５か年間に農家等が実際に使用したふるい目幅の分布において、大きいものから数えて９割を占めるまでの目幅（中国は1.80mm、四国は1.75mm）以上に選別された玄米を基に算出した数値です。
○　令和２年産からは、都道府県ごとに、過去５か年間に農家等が実際に使用したふるい目幅の分布において、最も多い使用割合の目幅以上に選別された玄米を基に算出した数値です。

２　麦類（子実用）、大豆（乾燥子実）、そば（乾燥子実）及びなたね（子実用）の収穫量

区　分	小麦		二条大麦		六条大麦		はだか麦		大豆		そば		なたね	
	作付面積	収穫量	作付面積	収穫量	作付面積	収穫量	作付面積	収穫量	作付面積	収穫量	作付面積	収穫量	作付面積	収穫量
	ha	t	ha	t	ha	t	ha	t	ha	t	ha	t	ha	t
昭和40年産	5,590	15,800	230	669	21	36	10,500	30,700	2,100	1,720	651	293	968	1,400
50	468	1,430	1,330	4,880	－	－	2,100	5,650	1,150	1,450	…	…	2	3
60	628	2,440	3,020	11,400	－	－	591	1,880	1,330	1,880	…	…	…	…
平成７年産	329	1,300	432	1,340	－	－	59	155	785	1,140	156	158	…	…
17	110	297	18	47	－	－	1	2	262	346	109	…	…	…
27	60	178	20	52	－	－	52	93	65	47	73	41	1	0
令和３年産	54	195	45	95	x	x	32	32	15	14	46	14	－	－
4	73	234	38	105	x	x	19	32	15	12	42	18	－	－

資料：農林水産省「作物統計調査」
注：「０」は単位に満たないもの、「－」は事実のないもの、「ｘ」は秘密保護上、統計数値を公表しないもの、「…」は事実不詳（調査未実施）を表しています。

農産物（水稲・麦類・大豆）（香川県）

水　稲

収穫量の全国、中国四国に占める割合（令和4年産）

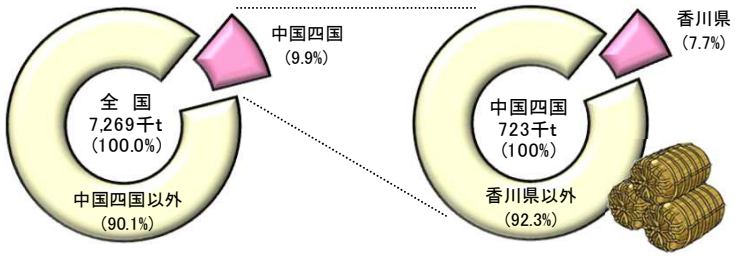

作付面積、収穫量の推移

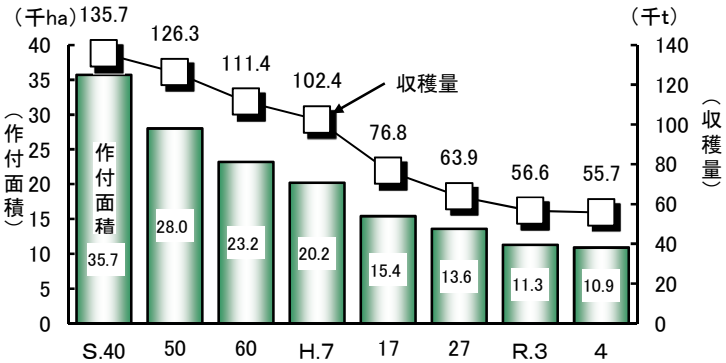

資料：農林水産省「作物統計調査」

麦　類

小　麦

収穫量の全国、中国四国に占める割合（令和4年産）

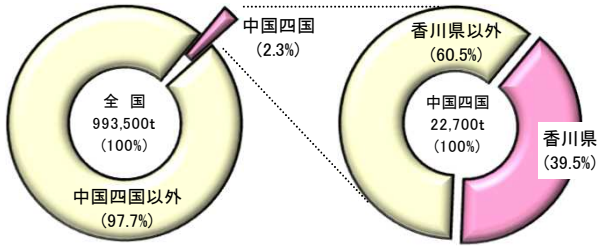

作付面積、収穫量の推移

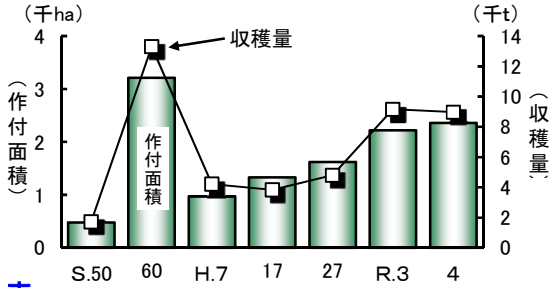

はだか麦

収穫量の全国、中国四国に占める割合（令和4年産）

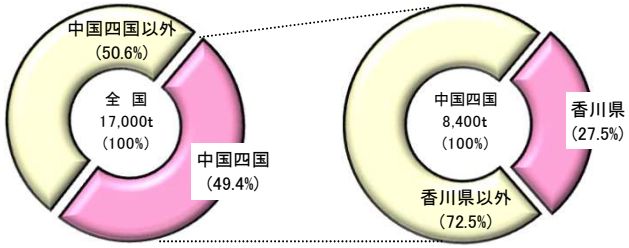

資料：農林水産省「作物統計調査」

作付面積、収穫量の推移

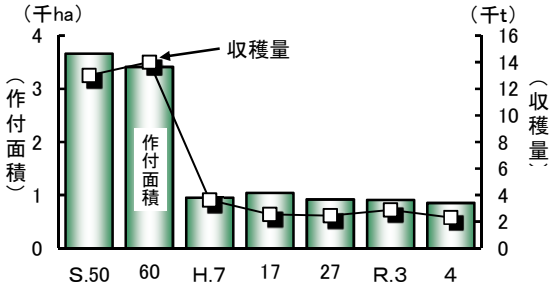

大　豆

収穫量の全国、中国四国に占める割合（令和4年産）

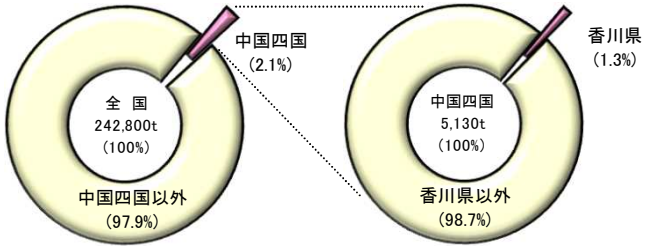

資料：農林水産省「作物統計調査」

作付面積、収穫量の推移

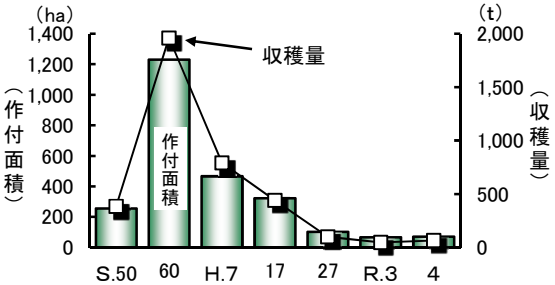

１　水稲（子実用）収穫量

区　分	作付面積	10a当たり収量	収穫量	作況指数	10a当たり平年収量	作況指数等算出用ふるい目幅
	ha	kg	t		kg	mm
昭和40年産	35,700	380	135,700	93	407	…
50	28,000	451	126,300	106	425	…
60	23,200	480	111,400	106	451	…
平成７年産	20,200	507	102,400	107	472	…
17	15,400	499	76,800	100	499	…
27	13,600	470(465)	63,900	(94)	499(493)	1.75
令和３年産	11,300	501(485)	56,600	(101)	496(478)	1.80
4	10,900	511(493)	55,700	(103)	496(478)	1.80

資料：農林水産省「作物統計調査」
注：（　）内は、農家等が使用しているふるい目幅以上に選別された玄米を基に算出した数値です。

作況指数：（当年産の10a当たり収量）÷（10a当たり平年収量）×100

○　平成26年産までは、1.70mmのふるい目幅以上に選別された玄米を基に算出した数値です。
○　平成27年産から令和元年産までは、全国農業地域ごとに、過去５か年間に農家等が実際に使用したふるい目幅の分布において、大きいものから数えて９割を占めるまでの目幅（中国は1.80mm、四国は1.75mm）以上に選別された玄米を基に算出した数値です。
○　令和２年産からは、都道府県ごとに、過去５か年間に農家等が実際に使用したふるい目幅の分布において、最も多い使用割合の目幅以上に選別された玄米を基に算出した数値です。

２　麦類（子実用）、大豆（乾燥子実）、そば（乾燥子実）及びなたね（子実用）の収穫量

区　分	小麦		二条大麦		六条大麦		はだか麦		大豆		そば		なたね	
	作付面積	収穫量	作付面積	収穫量	作付面積	収穫量	作付面積	収穫量	作付面積	収穫量	作付面積	収穫量	作付面積	収穫量
	ha	t	ha	t	ha	t	ha	t	ha	t	ha	t	ha	t
昭和40年産	11,000	34,100	33	104	－	－	14,800	53,000	787	1,150	96	75	146	188
50	480	1,720	48	152	－	－	3,660	13,000	255	385	…	…	－	－
60	3,210	13,300	946	3,580	－	－	3,410	14,000	1,230	1,960	…	…	…	…
平成７年産	971	4,210	4	15	－	－	953	3,640	466	792	21	23	…	…
17	1,330	3,830	0	1	－	－	1,040	2,550	322	440	19	17	…	…
27	1,620	4,810	－	－	－	－	918	2,460	102	101	24	5	x	x
令和３年産	2,220	9,170	x	x	－	－	909	2,900	67	48	38	12	x	x
4	2,360	8,970	x	x	－	－	852	2,310	71	65	33	14	x	x

資料：農林水産省「作物統計調査」
注：「０」は単位に満たないもの、「－」は事実のないもの、「ｘ」は秘密保護上、統計数値を公表しないもの、「…」は事実不詳（調査未実施）を表しています。

農産物（水稲・麦類・大豆）（愛媛県）

水　稲

収穫量の全国、中国四国に占める割合（令和4年産）

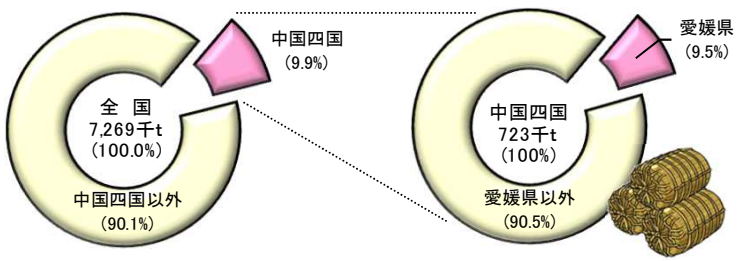

作付面積、収穫量の推移

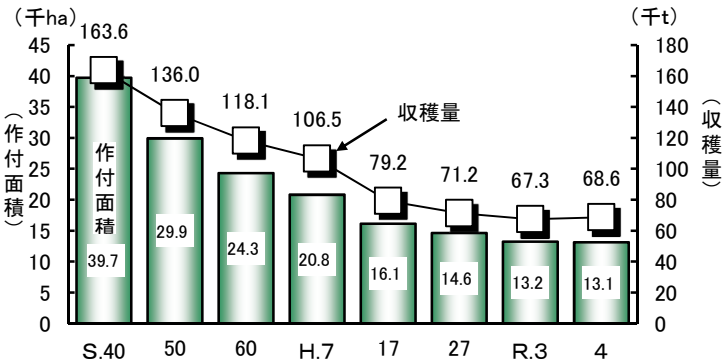

資料：農林水産省「作物統計調査」

麦　類

小　麦

収穫量の全国、中国四国に占める割合（令和4年産）

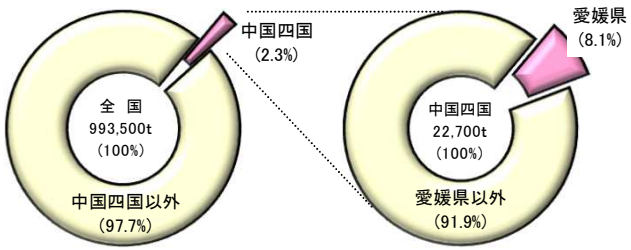

作付面積、収穫量の推移

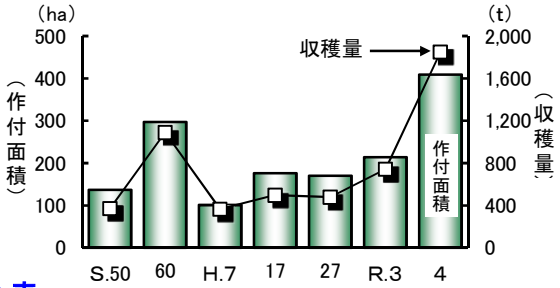

はだか麦

収穫量の全国、中国四国に占める割合（令和4年産）

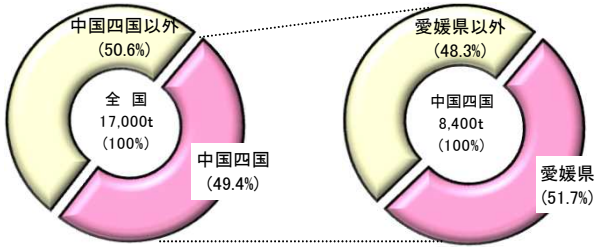

資料：農林水産省「作物統計調査」

作付面積、収穫量の推移

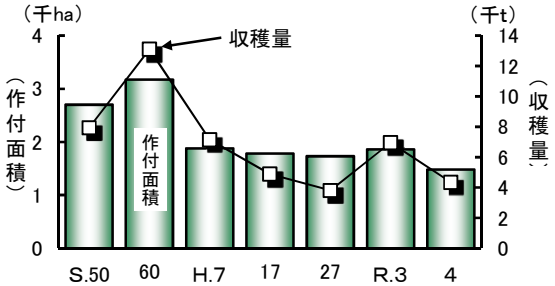

大　豆

収穫量の全国、中国四国に占める割合（令和4年産）

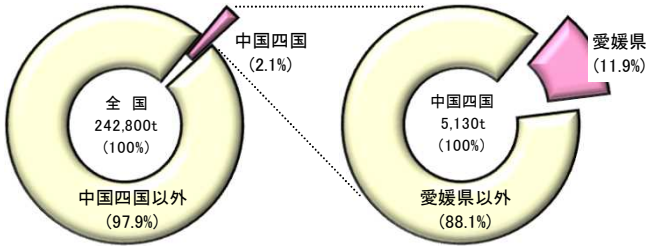

資料：農林水産省「作物統計調査」

作付面積、収穫量の推移

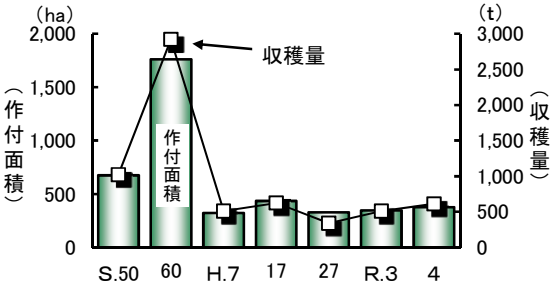

１　水稲（子実用）収穫量

区　分	作付面積	10a当たり収量	収穫量	作況指数	10a当たり平年収量	作況指数等算出用ふるい目幅
	ha	kg	t		kg	mm
昭和40年産	39,700	412	163,600	101	406	…
50	29,900	455	136,000	104	439	…
60	24,300	486	118,100	106	459	…
平成７年産	20,800	512	106,500	109	469	…
17	16,100	492	79,200	99	498	…
27	14,600	488(482)	71,200	(98)	498(493)	1.75
令和３年産	13,200	510(489)	67,300	(104)	498(469)	1.85
4	13,100	524(489)	68,600	(104)	498(468)	1.85

資料：農林水産省「作物統計調査」
注：（　）内は、農家等が使用しているふるい目幅以上に選別された玄米を基に算出した数値です。

作況指数：（当年産の10a当たり収量）÷（10a当たり平年収量）×100

○　平成26年産までは、1.70mmのふるい目幅以上に選別された玄米を基に算出した数値です。
○　平成27年産から令和元年産までは、全国農業地域ごとに、過去５か年間に農家等が実際に使用したふるい目幅の分布において、大きいものから数えて９割を占めるまでの目幅（中国は1.80mm、四国は1.75mm）以上に選別された玄米を基に算出した数値です。
○　令和２年産からは、都道府県ごとに、過去５か年間に農家等が実際に使用したふるい目幅の分布において、最も多い使用割合の目幅以上に選別された玄米を基に算出した数値です。

２　麦類（子実用）、大豆（乾燥子実）、そば（乾燥子実）及びなたね（子実用）の収穫量

区　分	小麦		二条大麦		六条大麦		はだか麦		大豆		そば		なたね	
	作付面積	収穫量	作付面積	収穫量	作付面積	収穫量	作付面積	収穫量	作付面積	収穫量	作付面積	収穫量	作付面積	収穫量
	ha	t	ha	t	ha	t	ha	t	ha	t	ha	t	ha	t
昭和40年産	3,670	11,500	90	297	3	5	18,900	63,100	1,970	2,860	91	77	661	879
50	137	373	－	－	－	－	2,700	7,940	675	1,020	…	…	4	5
60	297	1,090	817	3,130	－	－	3,170	13,100	1,760	2,920	…	…	…	…
平成７年産	101	366	0	2	－	－	1,880	7,130	323	510	45	42	…	…
17	176	498	0	0	－	－	1,780	4,880	435	626	58	…	…	…
27	170	479	－	－	－	－	1,730	3,810	328	341	43	11	x	x
令和３年産	214	743	－	－	－	－	1,860	6,940	346	512	31	27	x	x
4	409	1 850	－	－	－	－	1,480	4,340	378	612	32	14	x	x

資料：農林水産省「作物統計調査」
注：「０」は単位に満たないもの、「－」は事実のないもの、「ｘ」は秘密保護上、統計数値を公表しないもの、「…」は事実不詳（調査未実施）を表しています。

農産物（水稲・大豆）（高知県）

水　稲

収穫量の全国、中国四国に占める割合（令和4年産）

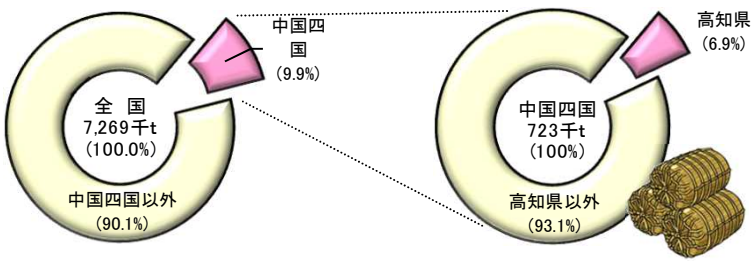

作付面積、収穫量の推移

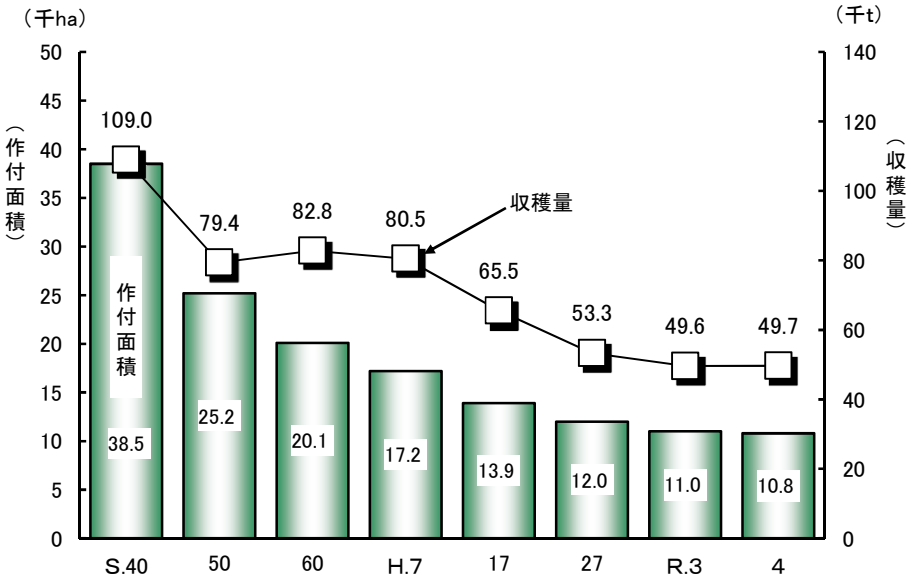

資料：農林水産省「作物統計調査」

大　豆

収穫量の全国、中国四国に占める割合（令和4年産）

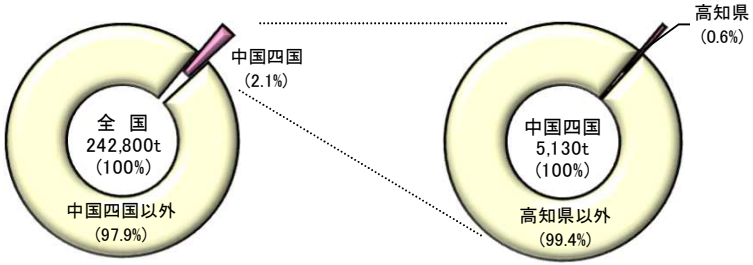

作付面積、収穫量の推移

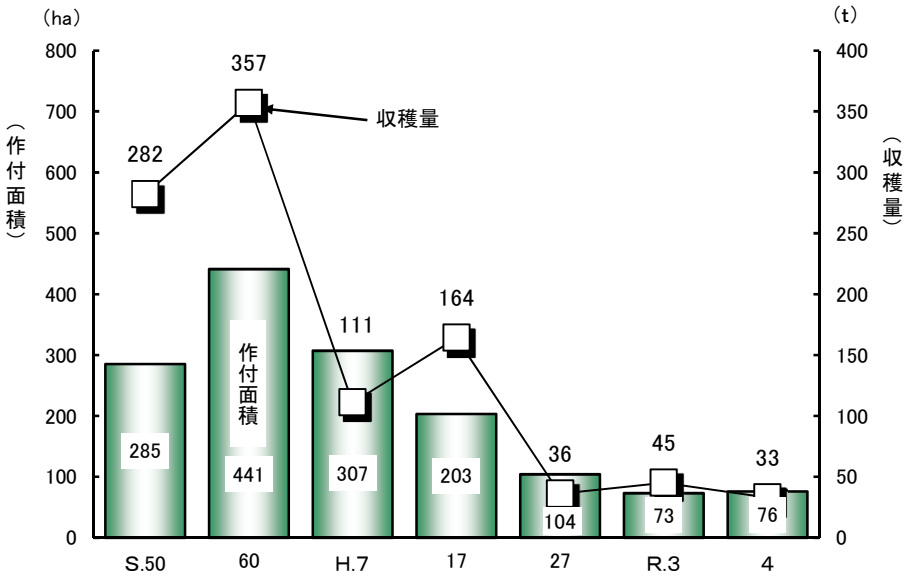

資料：農林水産省「作物統計調査」

１　水稲（子実用）収穫量

高知県

区　分	作付面積	10a当たり収量	収穫量	作況指数	10a当たり平年収量	作況指数等算出用ふるい目幅
	ha	kg	t		kg	mm
昭和40年産	38,500	283	109,000	89	317	…
50	25,200	315	79,400	92	344	…
60	20,100	412	82,800	109	377	…
平成７年産	17,200	468	80,500	114	412	…
17	13,900	471	65,500	103	458	…
27	12,000	444(440)	53,300	(96)	460(456)	1.75
令和３年産	11,000	451(439)	49,600	(98)	456(446)	1.80
4	10,800	460(447)	49,700	(100)	456(446)	1.80

資料：農林水産省「作物統計調査」
注：（　）内は、農家等が使用しているふるい目幅以上に選別された玄米を基に算出した数値です。

作況指数：（当年産の10a当たり収量）÷（10a当たり平年収量）×100

○　平成26年産までは、1.70mmのふるい目幅以上に選別された玄米を基に算出した数値です。
○　平成27年産から令和元年産までは、全国農業地域ごとに、過去５か年間に農家等が実際に使用したふるい目幅の分布において、大きいものから数えて９割を占めるまでの目幅（中国は1.80mm、四国は1.75mm）以上に選別された玄米を基に算出した数値です。
○　令和２年産からは、都道府県ごとに、過去５か年間に農家等が実際に使用したふるい目幅の分布において、最も多い使用割合の目幅以上に選別された玄米を基に算出した数値です。

２　麦類（子実用）、大豆（乾燥子実）、そば（乾燥子実）及びなたね（子実用）の収穫量

区　分	小麦		二条大麦		六条大麦		はだか麦		大豆		そば		なたね	
	作付面積	収穫量	作付面積	収穫量	作付面積	収穫量	作付面積	収穫量	作付面積	収穫量	作付面積	収穫量	作付面積	収穫量
	ha	t	ha	t	ha	t	ha	t	ha	t	ha	t	ha	t
昭和40年産	1,090	2,260	0	0	25	56	3,090	7,790	744	670	68	58	412	560
50	93	165	－	－	－	－	48	89	285	282	…	…	－	－
60	20	41	－	－	－	－	1	2	441	357	…	…	…	…
平成７年産	5	11	4	16	－	－	0	0	307	111	1,070	139	…	…
17	4	10	12	29	－	－	－	－	203	164	65	19	…	…
27	5	9	x	x	－	－	0	0	104	36	11	4	x	x
令和３年産	4	6	5	18	－	－	3	5	73	45	4	2	－	－
4	4	6	5	21	－	－	3	6	76	33	4	1	－	－

資料：農林水産省「作物統計調査」
注：「０」は単位に満たないもの、「－」は事実のないもの、「ｘ」は秘密保護上、統計数値を公表しないもの、「…」は事実不詳（調査未実施）を表しています。