国営小阪部川土地改良事業
一 般 計 画 平 面 図

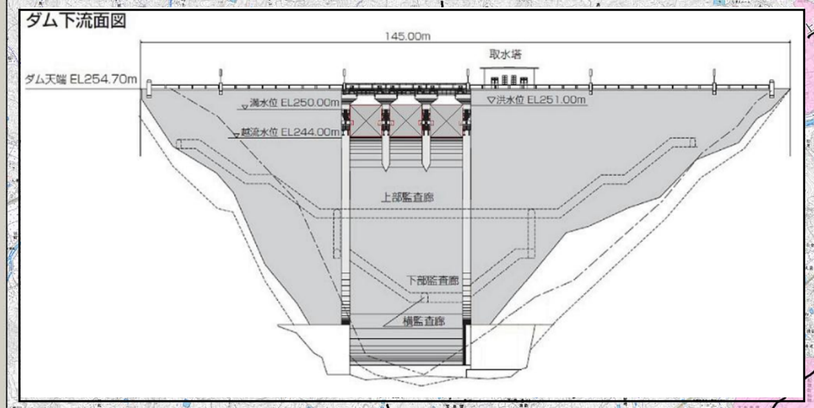

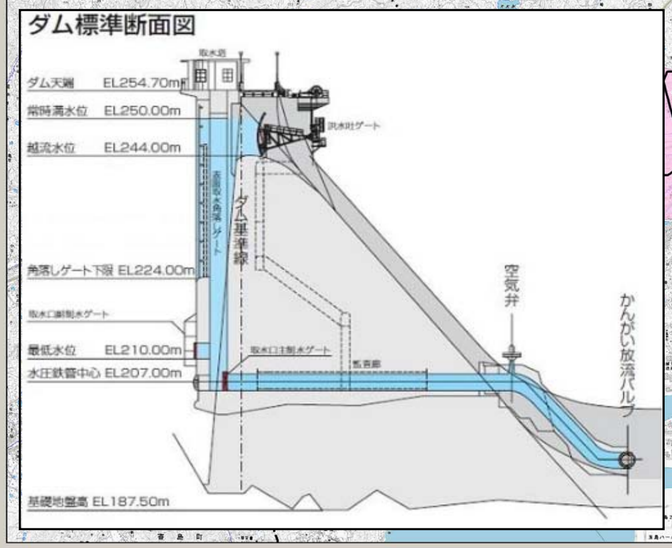

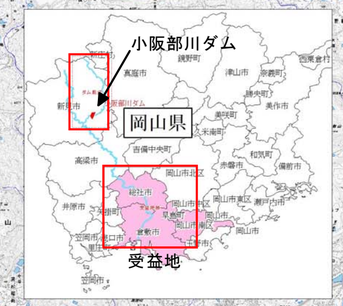

総社市

高梁川合同堰

総社市

岡山市

倉敷市

早島町

岩崎堰

黒住堰

矢部三ヶ村合同堰

四ヶ郷合同堰

福富堰

玖種堰

閑谷用水機場

空井堰

五十番揚水機場

1:50,000
1000 500 0 1000 2000 m

施設改修に係る調書

改修施設名	全体（今回改修部分）	旧事業名
小阪部川ダム（S30竣工）	1式（管理設備1式）	国営小阪部川農業水利改良事業（S23～30）

計画概要

工期	受益面積	田（ha）	畑（ha）	計（ha）
H26～R6		6,716	14	6,730
受益戸数	23,769	反当事業費（千円）		76
地域	岡山市、倉敷市、総社市、都窪郡早島町			

総事業費（千円）

4,500,000

主要構造物

小阪部川ダム（改修） 1式

図面の名称	
国営施設機能保全事業（小阪部川地区） 一般計画平面図 縮尺 S=1/50,000	
作成年月日	平成 年 月 日
図面番号	