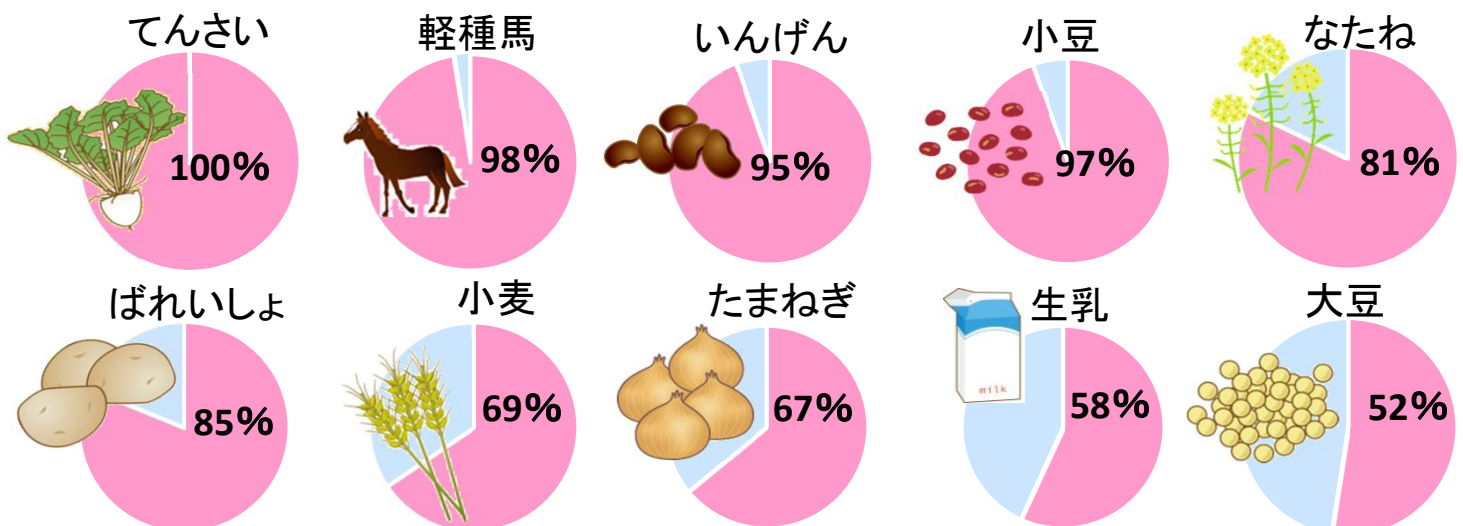


第1 北海道農業の特色

- ・北海道では、全国の4分の1を占める広大な耕地面積を活かし、大規模で専門的な農業経営が展開されている。
- ・北海道の1経営体あたり経営耕地面積は34.5ha（都府県の13.3倍）で、農業経営体のうち法人経営体の割合は14.5%（都府県は3.6%）で、個人経営体のうち主業経営体の割合は61.8%（都府県は21.3%）。
- ・北海道の農業産出額は、1兆3,478億円で、全国の14.1%（全国1位）を占めており、また、生産量についても生乳、たまねぎ、軽種馬、ばれいしょ、てんさい、小麦など多くの品目が全国1位である。
- ・カロリーベースの食料自給率は213%（全国1位）で我が国最大の食料供給地域として重要な役割を担っている。

区分	北海道	全国【都府県】	全国又は都府県に占める割合	全国順位
耕地面積(令和6年)	1,138,000ha	4,272,000ha	26.6%(全国)	1位
1経営体当たり経営耕地面積(令和7年概数値)	34.5ha	3.7ha【2.6ha】	9.3倍(全国) 13.3倍(都府県)	-
農業経営体数(令和7年概数値)	29,025経営体	828,405経営体【799,380経営体】	3.5%(全国)	-
うち団体経営体数(農業経営体数に占める割合)	4,419(15.2%)	【35,044】(4.4%)	-	-
うち法人経営体数	4,221(14.5%)	【28,925】(3.6%)	-	-
うち個人経営体(農業経営体数に占める割合)	24,606(84.8%)	【764,336】(95.6%)	-	-
うち主業経営体数	17,941(61.8%)	【170,614】(21.3%)	-	-
農業産出額(令和5年)	1兆3,478億円	9兆5,470億円	14.1%(全国)	1位
食料自給率(カロリーベース)	213%(令和5年度概算値)	38%(令和5年度概算値)	-	1位

(参考) 北海道が生産量又は収穫量全国一位の主な農林水産物

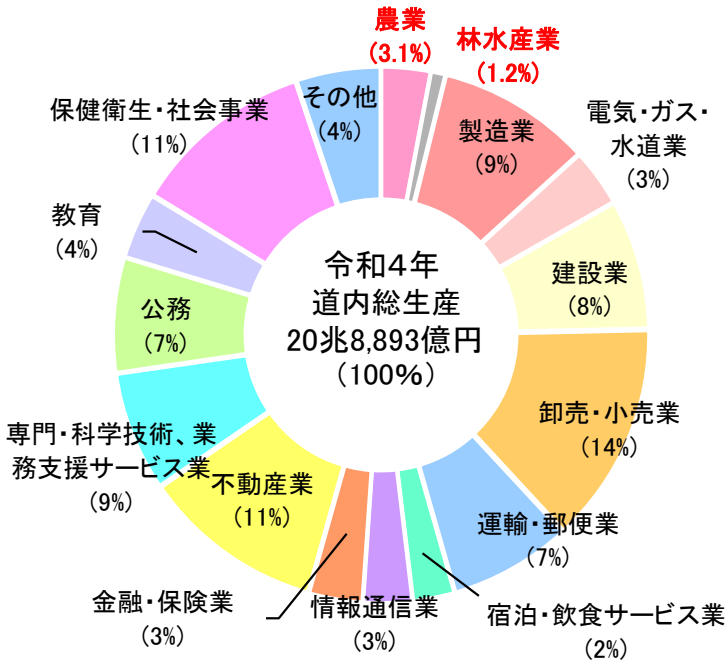


資料：農林水産省統計部「令和6年耕地及び作付面積統計」、「生産農業所得統計」、「2025年農林業センサス(概数値)」、「作物統計」、「野菜生産出荷統計」、「牛乳製成品統計調査」、農林水産省大臣官房政策課食料安全保障室「都道府県別食料自給率」、農林水産省畜産局「馬産地をめぐる情勢(令和7年7月)」

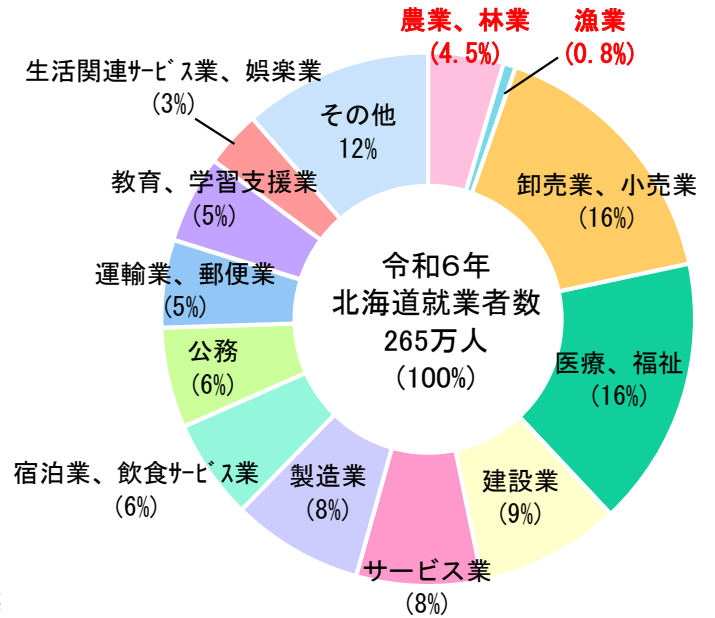
第2 北海道経済における農業(農林水産業)の位置付け

- 道内総生産(名目)(令和4年)に占める農林水産業の割合は4.2%。
- 北海道の就業者数に占める農林漁業就業者の割合(令和6年)は5.3%。
- 北海道の総土地面積に占める耕地面積の割合(令和6年)は13.6%。

(1)道内総生産(名目)



(2)北海道における産業別就業者数



道内総生産(名目)＜令和4年＞

道内総生産(名目)	20兆8,893億円	…①
うち農林水産業	8,869億円	…②
農業	6,404億円	…③
②÷①=4.2%(全国:1.1%)		
③÷①=3.1%(全国:1.0%)		

就業者数＜令和6年＞

北海道 就業者数	265万人	…④
農林漁業就業者数	14万人	…⑤
⑤÷④=5.3%(全国:2.8%)		

土地面積＜令和6年＞

北海道 総土地面積	834万ha	…⑥
耕地面積	114万ha	…⑦
⑦÷⑥=13.6%(全国:11.3%)		

資料：北海道経済部「道民経済計算」、総務省統計局「労働力調査」、北海道総合政策部「労働力調査」、農林水産省統計部「農業・食料関連産業の経済計算」「耕地及び付面積統計」、国土交通省国土地理院「全国都道府県市区町村別面積調」
注：四捨五入のため計と内訳が一致しない場合がある(以下同じ。)

第3 北海道の地域別農業の特色

・北海道は地域によって気象や地理的条件が異なり、地域ごとに特色ある農業を展開。

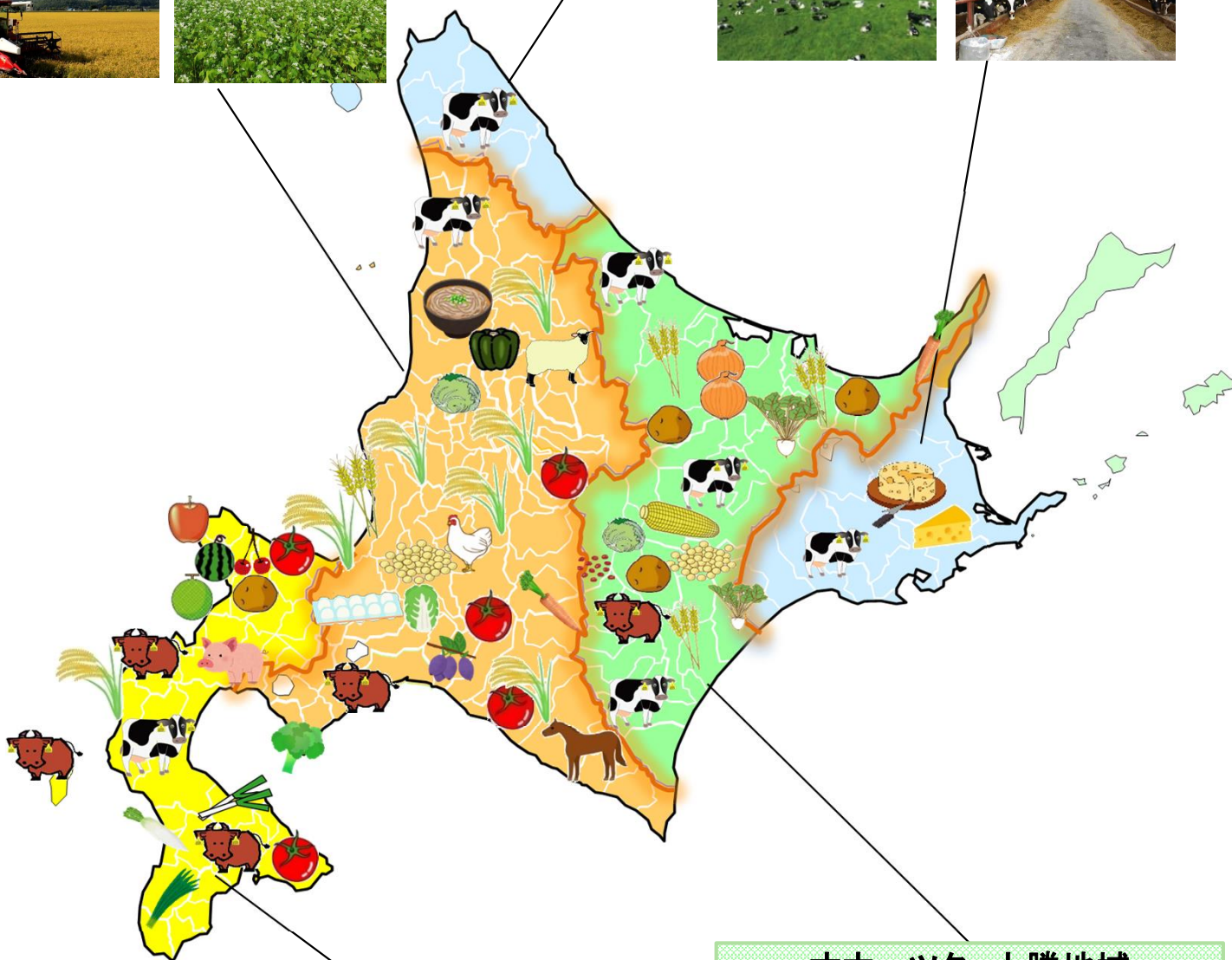

石狩、留萌、上川、空知、
胆振、日高地域

耕地面積38万ha（道全体の34%）
稲作を中心に野菜・畑作など



宗谷、根室、釧路地域

耕地面積26万ha（道全体の23%）
酪農が中心



後志、渡島、檜山地域

耕地面積8万ha（道全体の7%）
稲作や野菜・果樹など多様



オホーツク、十勝地域

耕地面積42万ha（道全体の37%）
輪作での畑作と酪農が中心



資料：農林水産省統計部「耕地及び作付面積統計（令和6年）」