



# なんばんBOOK

令和3年 12月  
農林水産省北海道農政事務所統計部

# Contents

利用者のために .....	1
---------------	---

## Chapter I 耕地面積・主要農作物市町村ランキング

---

01～03 耕地面積（計、田、畑） .....	4
04～06 水稲（作付面積、収穫量、10a当たり収量） .....	10
07～09 小麦（作付面積、収穫量、10a当たり収量） .....	16
10～12 秋まき小麦（作付面積、収穫量、10a当たり収量） .....	22
13～15 春まき小麦（作付面積、収穫量、10a当たり収量） .....	28
16～18 大豆（作付面積、収穫量、10a当たり収量） .....	34
19～21 てんさい（作付面積、収穫量、10a当たり収量） .....	40
22～24 そば（作付面積、収穫量、10a当たり収量） .....	46
25～27 ばれいしょ（作付面積、収穫量、10a当たり収量） .....	52
28 なたね（作付面積、収穫量、10a当たり収量） .....	58

## Chapter II 市町村別農業産出額（推計）ランキング

---

01 農業産出額計 .....	60
02 耕種 .....	62
03 米 .....	64
04 小麦 .....	65
05 そば .....	66
06 大豆 .....	67
07 ばれいしょ .....	68
08 てんさい .....	69
09 なたね .....	70
10 野菜 .....	71
11 果実 .....	72
12 花き .....	73
13 畜産 .....	74
14 乳用牛 .....	76
15 生乳 .....	78
16 肉用牛 .....	80
参考 主要農作物の産出額と順位 .....	82

## Chapter III センサスデータランキング

01	農林業経営体数	84
02	農業経営体数	86
03	農業経営体数のうち団体経営体数	88
04	農業経営体数のうち法人経営体数	90
05	農業経営体数のうち個人経営体数	92
06	林業経営体数	94
07	農業従事者数	96
08	基幹的農業従事者数	98
09	販売農家数	100
10	1経営体当たり経営耕地面積	102
11	販売目的で乳用牛を飼養している経営体数	104
12	農業生産関連事業を行っている実経営体数	106
12-01	うち農産物の加工を行っている経営体数	108
12-02	うち小売業を行っている経営体数	110
12-03	うち農家レストランを行っている経営体数	112
12-04	うち再生可能エネルギー発電を行っている経営体数	114
13	有機農業に取り組んでいる経営体数	116

## Chapter IV 北海道の全国ランキング

01	農作物（全国に占める割合が高い順に掲載）	
	たまねぎ（作付面積、収穫量、10a当たり収量）	118
	かぼちゃ（作付面積、収穫量、10a当たり収量）	118
	スイートコーン（作付面積、収穫量、10a当たり収量）	118
	やまのいも（作付面積、収穫量、10a当たり収量）	118
	にんじん（作付面積、収穫量、10a当たり収量）	119
	トマト（作付面積、収穫量、10a当たり収量）	119
	りんご（結果樹面積、収穫量、10a当たり収量）	119
	ぶどう（結果樹面積、収穫量、10a当たり収量）	119
	おうとう（結果樹面積、収穫量、10a当たり収量）	120
02	畜産	
	乳用牛	120
	肉用牛	120
	豚	120
	採卵鶏	121
	生乳生産量	121
03	海面漁業	
	海面漁業経営体数	121
	海面漁業・養殖業生産量	121
	海面漁業漁獲量	122
	海面養殖業漁獲量	122
04	6次産業化	
	農業生産関連事業	122
	漁業生産関連事業	122
05	林業産出額・漁業産出額	123
06	食料自給率	123
07	認定農業者	123

## Chapter V 累年統計

---

01	耕地面積	124
02	水稲	125
03	小麦	126
04	大豆	127
05	てんさい	128
06	そば	129
07	なたね	130
08	ばれいしょ	131

出典一覧	132
------	-----

# 利用者のために

本書は農林水産省大臣官房統計部が実施した統計調査の結果について、北海道の市町村別統計（加工統計）を作成した上で順位付けし、関連データを合わせて編集した資料です。

順位 = 「なんばん」との意味を込めて「なんばんBOOK」としています。

## 1 市町村の順位

- 北海道内179市町村について、項目ごとに対象とした数値の大きい順に順位付けを行いました。
- 数値を公表していない「x」表示の市町村及び数値が「-」の市町村については除外しました。
- 同一順位となった市町村については、便宜上総務省市区町村コードの小さい順に表章しました。
- 農業産出額の個別品目については、50位まで又は産出額の表示が「1」以上の市町村まで表章しました。

## 2 市町村順位を掲載したデータ

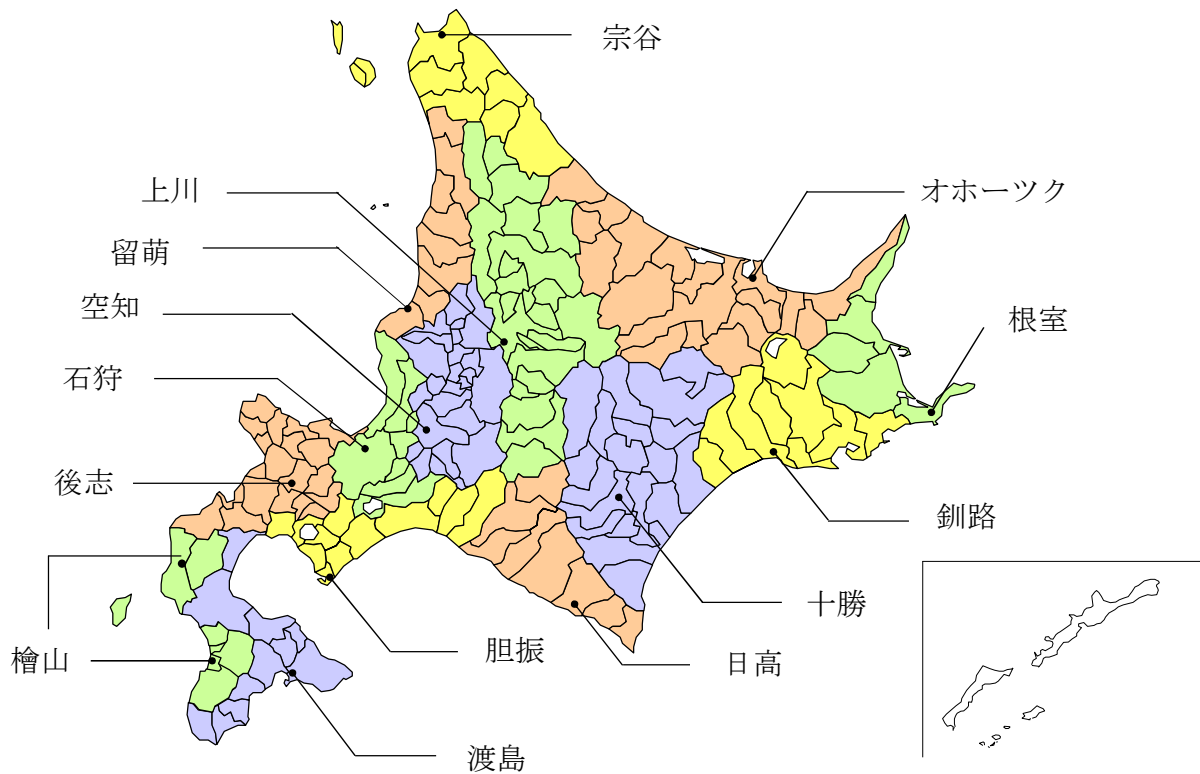
区分	項目名	調査年及び時期
耕地	耕地面積	令和2年7月15日現在
農作物	水稲、小麦、秋まき小麦、春まき小麦、大豆、てんさい、そば、なたね ばれいしょ	令和2年産 令和元年産
産出額	農業産出額計、耕種、米、小麦、そば、大豆、ばれいしょ、 てんさい、なたね、野菜、果実、花き、畜産、乳用牛、生乳、肉用牛	令和元年
センサスデータ	農林業経営体数、農業経営体数、団体経営体数、法人経営体数、 個人経営体数、林業経営体数、農業従事者数、基幹的農業従事者数、 販売農家数、1経営体当たりの経営耕地面積、販売目的で乳用牛を 飼養している経営体数、農業生産関連事業を行っている実経営体数、 有機農業に取り組んでいる経営体数	令和2年

## 3 定義及び用語の解説

- 耕地
  - ・ 耕地面積は、7月15日現在で対地標本実測調査を行い、巡回・見積りによる現地確認及び関係機関からの情報収集により補完し取りまとめています。市町村別については、北海道計の内訳として作成した加工統計であり、作成する上で精度を設定しているものではありません。なお、市町村間の出作・入作を考慮していない属地統計です。
  - ・ 「耕地」とは、農作物の栽培を目的とする土地で、本地とけい畔を合わせたものです。
  - ・ 「田」とは、たん水設備（けい畔など）と、これに所要の用水を供給できる施設がある耕地をいいます。
  - ・ 「畑」とは、田以外の耕地で、普通畑、樹園地、牧草地をいいます。
- 農作物の作付面積、収穫量及び10a当たり収量
  - ・ 水稲の作付面積については、「耕地面積調査」の実施と併せて対地標本実測調査を行い、巡回・見積りによる現地確認及び関係機関からの情報収集により補完し取りまとめています。  
水稲以外の作物については、関係団体への往復郵送調査、巡回・見積りによる現地確認及び関連機関からの情報収集により補完し取りまとめています。
  - ・ 水稲の収穫量については、標本経営体査、作況基準になるほ場の調査結果等を基に取りまとめた10a当たり収量に前記の作付面積を乗じて取りまとめています。  
水稲以外の作物については、集出荷団体等や経営体に対する往復郵送調査の結果等を基に巡回・見積り及び職員による情報収集により補完し取りまとめています。  
なお、収穫量とは、収穫されたもののうち、一定の基準（品質・規格）以上のものの量をいいます。
  - ・ 「10a当たり収量」とは、実際に収穫された10a当たりの収穫量をいいます。
- 都道府県別農業産出額
  - ・ 都道府県を推計単位とし、農産物の品目別生産数量に品目別農家庭先販売価格を乗じ、これを合計したものです。推計期間は1月から12月の1年間で、暦年をまたいで生産される野菜・果樹等は年産区分としてしています。
- 市町村別農業産出額（推計）
  - ・ 北海道の農業産出額（品目別）を農林業センサス又は作物統計調査の結果を用いて市町村別に按分して作成しています。具体的には、
 
$$\text{北海道の農業産出額} \times \frac{\text{市町村別作付面積（飼養（出荷）頭羽数）等}}{\text{北海道の作付面積（飼養（出荷）頭羽数）等}}$$
  - ・ 平成18年までに作成していた市町村別農業産出額とは、推定方法等に相違があるため、利用に当たっては留意されたい。

4 地域の区分

地域	区 域	地 域	区 域
石 狩	札幌市、江別市、千歳市、恵庭市、北広島市、石狩市、石狩振興局管内の町村	留 萌	留萌市、留萌振興局管内の町村
渡 島	函館市、北斗市、渡島総合振興局管内の町	宗 谷	稚内市、宗谷総合振興局管内の町村
檜 山	檜山振興局管内の町	オホーツク	北見市、網走市、紋別市、オホーツク総合振興局管内の町村
後 志	小樽市、後志総合振興局管内の町村	胆 振	室蘭市、苫小牧市、登別市、伊達市、胆振総合振興局管内の町
空 知	夕張市、岩見沢市、美唄市、芦別市、赤平市、三笠市、滝川市、砂川市、歌志内市、深川市、空知総合振興局管内の町村	日 高	日高振興局管内の町
上 川	旭川市、士別市、名寄市、富良野市、上川総合振興局管内の町村	十 勝	帯広市、十勝総合振興局管内の町村
		釧 路	釧路市、釧路総合振興局管内の町村
		根 室	根室市、根室振興局管内の町



5 本書に掲載した統計数値については、原則として次の方法によって四捨五入しているため、計と内訳の計が一致しない場合があります。

原 数	7 桁 以上	6 桁	5 桁	4 桁	3 桁 以下
四捨五入する桁 (下から)	3 桁	2 桁	2 桁	1 桁	四捨五入しない
例					
四捨五入する前	1,234,567	123,456	12,345	1,234	123
四捨五入した数値	1,235,000	123,500	12,300	1,230	123

6 表中で使用した記号は、次のとおりです。

- (1) 「0」： 単位に満たないもの (例：0.4ha→0ha)
- (2) 「-」： 事実のないもの
- (3) 「…」： 事実不詳又は調査を欠くもの
- (4) 「…」： 未発表のもの
- (5) 「x」： 個人又は法人その他の団体に関する秘密を保護するため統計数値を公表しないもの

7 転載 (引用) について

本書の内容を他に転載 (引用) する場合は、「なんばんBOOK 令和3年12月」による旨を記載して下さい。

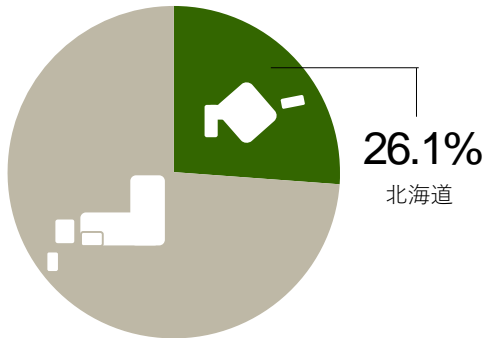


BC

Area of cultivated land Total

順位	都道府県名	シェア	面積
	全 国	100.0	4,372,000
1	北 海 道	26.1	1,143,000
2	新 潟	3.9	169,000
3	茨 城	3.7	163,600
4	青 森	3.4	149,800
5	岩 手	3.4	149,500

全国における北海道のシェア



順位	地 域	シェア	面積
	北 海 道	100.0	1,143,000
1	十 勝	22.3	254,600
2	オホーツク	14.5	166,000
3	上 川	11.4	130,500
4	空 知	9.9	113,600
5	根 室	9.6	110,200
6	釧 路	7.7	88,500
7	宗 谷	5.5	62,400
8	石 狩	3.6	40,900
9	日 高	3.4	38,800
10	後 志	3.0	34,600
11	胆 振	3.0	34,400
12	留 萌	2.3	25,900
13	渡 島	2.1	24,100
14	檜 山	1.7	19,000

C IB

順位	市町村名	地 域	面積
1	別 海 町	根 室	63,300
2	標 茶 町	釧 路	28,900
3	中 標 津 町	根 室	24,500
4	音 更 町	十 勝	24,300
5	北 見 市	オホーツク	23,700
6	帯 広 市	十 勝	23,000
7	幕 別 町	十 勝	22,500
8	芽 室 町	十 勝	21,400
9	岩 見 沢 市	空 知	19,800
10	士 別 市	上 川	16,600
11	士 幌 町	十 勝	16,000
12	清 水 町	十 勝	14,900
13	稚 内 市	宗 谷	14,700
13	浜 中 町	釧 路	14,700
15	大 樹 町	十 勝	14,200
16	網 走 市	オホーツク	14,000
17	旭 川 市	上 川	13,800
18	大 空 町	オホーツク	13,700
19	足 寄 町	十 勝	13,400
20	豊 富 町	宗 谷	13,300
21	美 瑛 町	上 川	12,600
22	鹿 追 町	十 勝	12,200
23	本 別 町	十 勝	12,000
23	標 津 町	根 室	12,000
25	深 川 市	空 知	11,500
25	更 別 村	十 勝	11,500
25	豊 頃 町	十 勝	11,500
28	浦 幌 町	十 勝	11,300
29	長 沼 町	空 知	11,200
29	上 士 幌 町	十 勝	11,200

順位	市町村名	地 域	面積
31	枝 幸 町	宗 谷	10,900
31	湧 別 町	オホーツク	10,900
33	美 幌 町	オホーツク	10,700
33	斜 里 町	オホーツク	10,700
35	釧 路 市	釧 路	10,500
35	富 良 野 市	上 川	10,500
37	名 寄 市	上 川	10,400
37	小 清 水 町	オホーツク	10,400
39	弟 子 屈 町	釧 路	10,200
40	天 塩 町	留 萌	10,100
41	雄 武 町	オホーツク	10,000
42	根 室 市	根 室	9,610
43	池 田 町	十 勝	9,510
44	鶴 居 村	釧 路	9,470
45	日 高 町	日 高	9,440
46	美 唄 市	空 知	9,410
47	新ひだか町	日 高	9,170
48	清 里 町	オホーツク	9,050
49	厚 岸 町	釧 路	9,010
50	当 別 町	石 狩	8,520
51	紋 別 市	オホーツク	8,510
52	幌 延 町	宗 谷	8,210
53	遠 軽 町	オホーツク	7,700
54	佐 呂 間 町	オホーツク	7,480
55	安 平 町	胆 振	7,440
56	新 冠 町	日 高	7,170
57	中 札 内 村	十 勝	7,120
58	訓 子 府 町	オホーツク	7,050
59	江 別 市	石 狩	7,040
60	む かわ 町	胆 振	6,670













































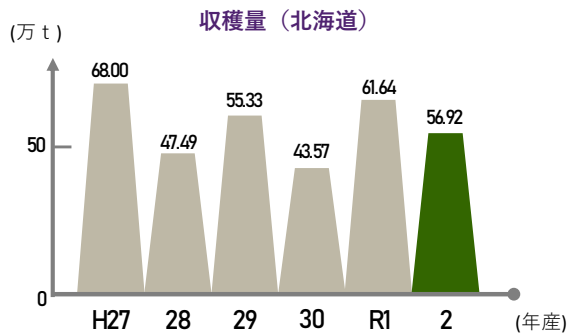
## 11 秋まき小麦 収穫量

Autumn wheat

Production

## 北海道の収穫量の推移

年 産	収 穫 量
平成27年	680,000
28	474,900
29	553,300
30	435,700
令和元年	616,400
2	<b>569,200</b>



## 地域ランキング

順位	地 域	シ ェ ア	収 穫 量
		%	t
	北 海 道	100.0	569,200
1	十 勝	40.4	230,200
2	オ ホ ー ツ ク	26.1	148,500
3	空 知	14.1	80,000
4	上 川	9.1	52,000
5	石 狩	5.8	32,900
6	胆 振	1.4	7,840
7	後 志	1.3	7,370
8	留 萌	0.9	4,850
9	檜 山	0.5	3,080
10	渡 島	0.1	647
11	日 高	0	233

## 市町村ランキング (1位～60位)

順位	市 町 村 名	地 域	収 穫 量
1	音 更 町	十 勝	38,100
2	帯 広 市	十 勝	34,100
3	芽 室 町	十 勝	32,300
4	北 見 市	オ ホ ー ツ ク	23,800
5	幕 別 町	十 勝	23,500
6	網 走 市	オ ホ ー ツ ク	21,200
7	大 空 町	オ ホ ー ツ ク	20,000
8	岩 見 沢 市	空 知	19,700
9	小 清 水 町	オ ホ ー ツ ク	17,600
10	長 沼 町	空 知	15,900
11	斜 里 町	オ ホ ー ツ ク	15,000
12	美 瑛 町	上 川	14,400
13	清 水 町	十 勝	14,100
14	当 別 町	石 狩	13,400
15	池 田 町	十 勝	12,500
16	清 里 町	オ ホ ー ツ ク	12,300
17	美 幌 町	オ ホ ー ツ ク	12,200
18	士 幌 町	十 勝	12,100
19	本 別 町	十 勝	11,800
20	更 別 村	十 勝	10,000
21	鹿 追 町	十 勝	8,620
22	南 幌 町	空 知	8,560
23	浦 幌 町	十 勝	8,240
24	美 唄 市	空 知	8,170
25	富 良 野 市	上 川	8,140
26	栗 山 町	空 知	7,770
27	津 別 町	オ ホ ー ツ ク	7,560
28	豊 頃 町	十 勝	6,720
29	新 篠 津 村	石 狩	6,410
30	由 仁 町	空 知	6,060

順位	市 町 村 名	地 域	収 穫 量
31	上 富 良 野 町	上 川	5,880
32	士 別 市	上 川	5,640
33	中 札 内 村	十 勝	5,160
34	訓 子 府 町	オ ホ ー ツ ク	4,730
35	千 歳 市	石 狩	4,610
36	足 寄 町	十 勝	4,590
37	中 富 良 野 町	上 川	3,790
38	剣 淵 町	上 川	3,750
38	安 平 町	胆 振	3,750
40	佐 呂 間 町	オ ホ ー ツ ク	3,550
41	遠 軽 町	オ ホ ー ツ ク	3,270
42	石 狩 市	石 狩	3,080
43	深 川 市	空 知	2,920
44	旭 川 市	上 川	2,890
45	上 士 幌 町	十 勝	2,860
46	湧 別 町	オ ホ ー ツ ク	2,700
47	置 戸 町	オ ホ ー ツ ク	2,570
48	江 別 市	石 狩	2,520
49	大 樹 町	十 勝	2,360
50	恵 庭 市	石 狩	2,310
51	妹 背 牛 町	空 知	2,150
52	俱 知 安 町	後 志	2,060
53	滝 川 市	空 知	2,010
54	滝 上 町	オ ホ ー ツ ク	1,970
55	東 神 楽 町	上 川	1,840
56	名 寄 市	上 川	1,810
57	月 形 町	空 知	1,760
58	京 極 町	後 志	1,690
59	共 和 町	後 志	1,490
60	遠 別 町	留 萌	1,470























































































































































































































































