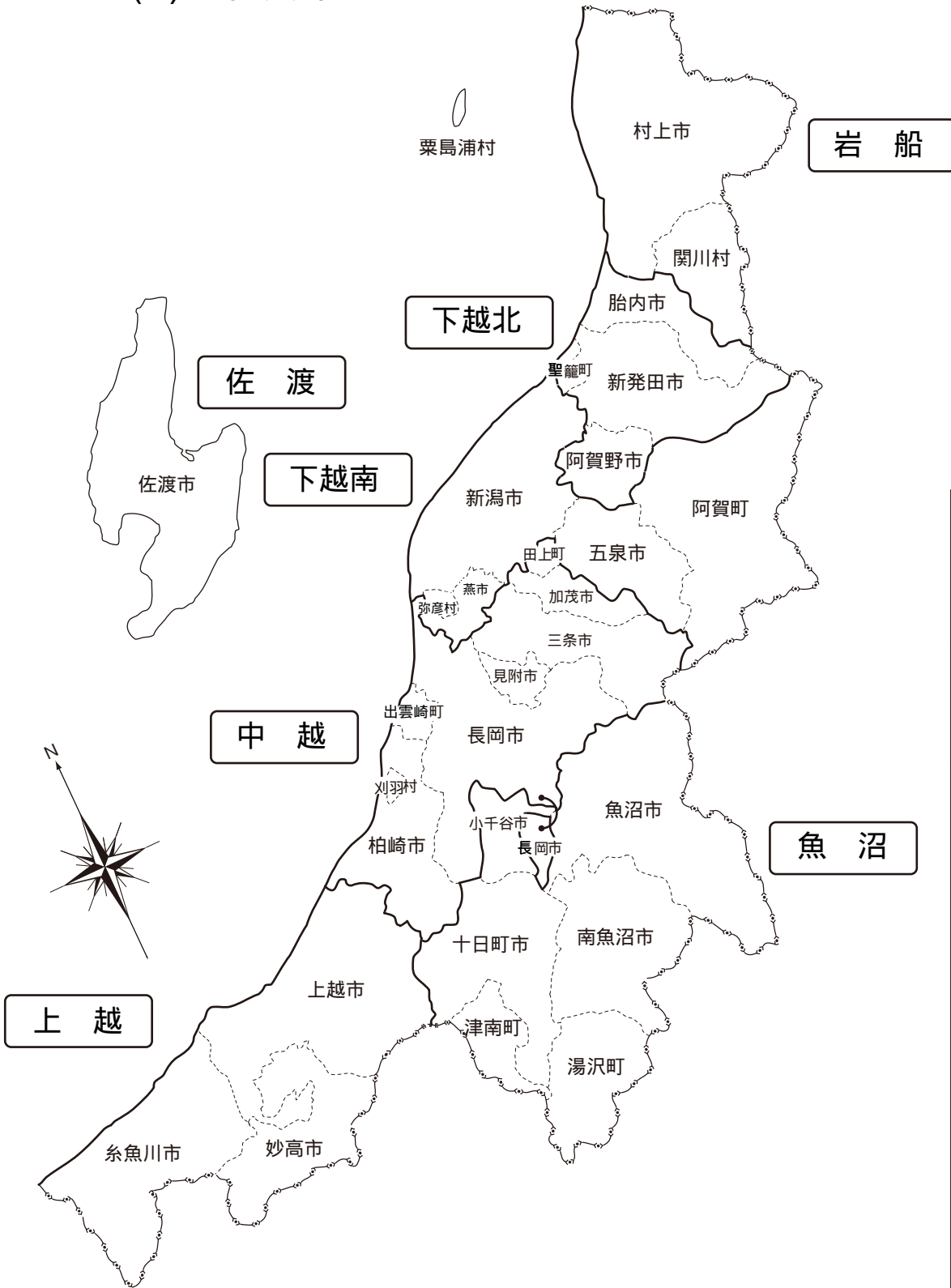


1 市町村区分図

(1) 新潟県



作柄表示地帯	市町村名
岩 船	村上市
	関川村
	粟島浦村
下越北	新発田市
	阿賀野市
	胎内市
	聖籠町
下越南	新潟市
	燕市
	五泉市
	弥彦村
	阿賀町
	田上町
中 越	長岡市
	三条市
	柏崎市
	加茂市
	見附市
	田上町
	出雲崎町
	刈羽村
魚 沼	小千谷市
	十日町市
	魚沼市
	南魚沼市
	湯沢町
	津南町
上 越	糸魚川市
	妙高市
	上越市
佐 渡	佐渡市

凡 例	
県 界	—●—●—●—
市 町 村 界	-----
作柄表示界	—————

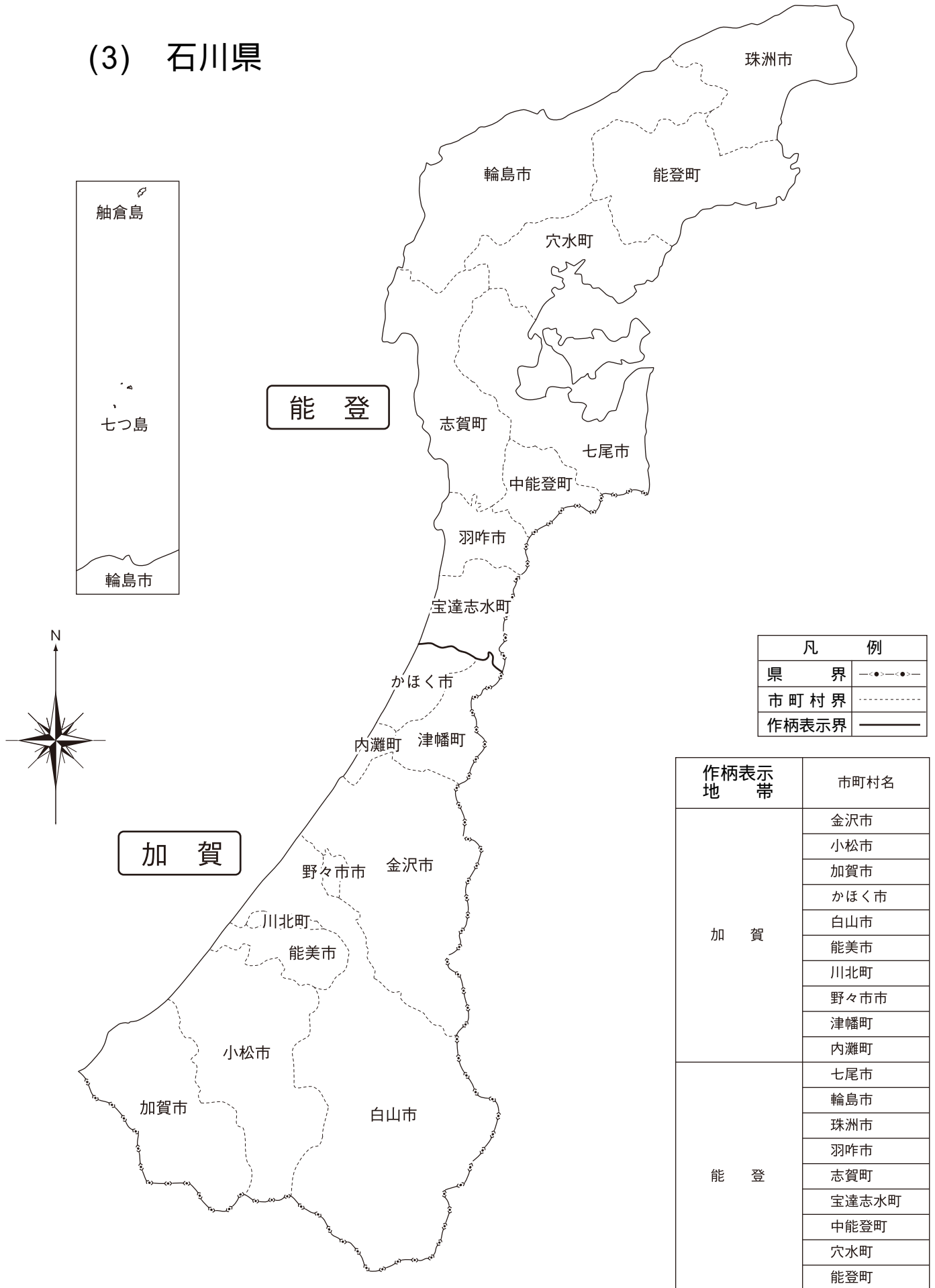
(2) 富山県



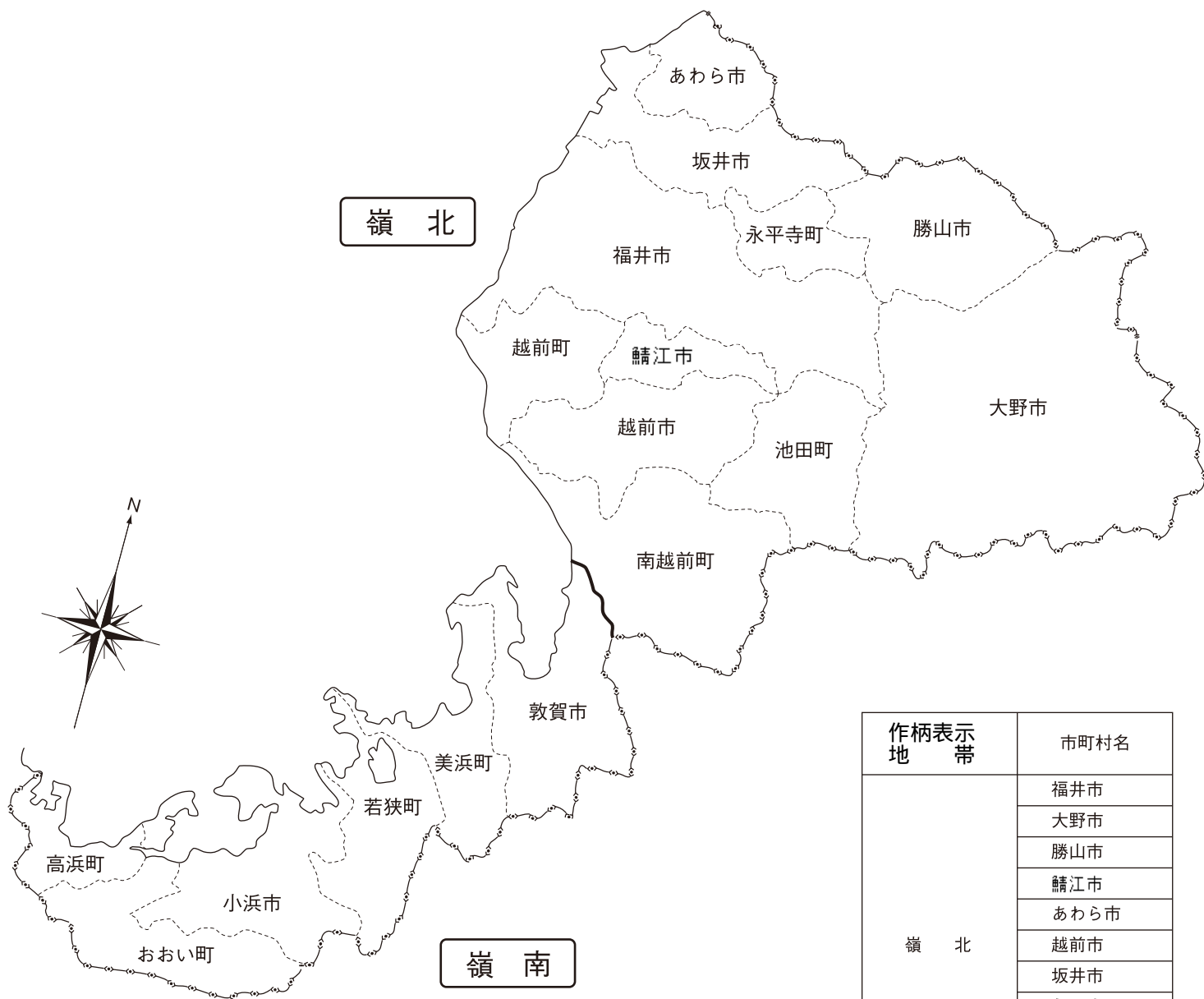
凡 例	
県 界	---●---●---
市 町 村 界	-----

作柄表示地	市町村名
富 山	富山市
	魚津市
	滑川市
	黒部市
	舟橋村
	上市町
	立山町
	入善町
	朝日町
	高岡市
	氷見市
	砺波市
	小矢部市
南砺市	
射水市	

(3) 石川県



(4) 福井県



作柄表示地帯	市町村名
嶺北	福井市
	大野市
	勝山市
	鯖江市
	あわら市
	越前市
	坂井市
	永平寺町
	池田町
	南越前町
嶺南	越前町
	敦賀市
	小浜市
	美浜町
	高浜町
	おおい町
	若狭町

凡 例	
県 界	—●—●—●—
市 町 村 界	-----
作柄表示界	—————