



高知県北川村の地方創生に向けた挑戦

～ ゆずの産地を守り、100戸の専業農家を育成、永続する村に向けて ～

目 次

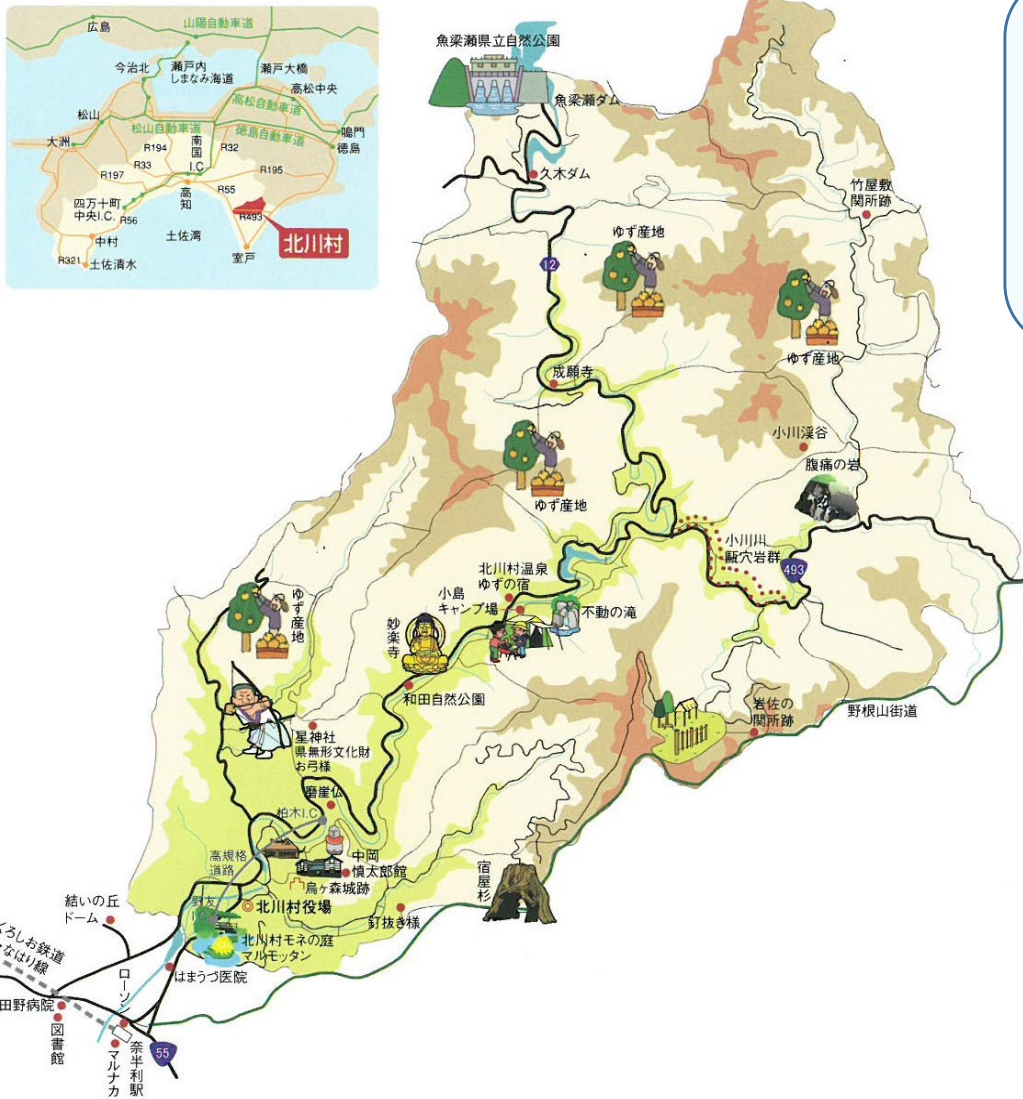
1. ゆず王国：高知県北川村の立地概要
2. 北川村の人口推移
3. 人口減少に対する対策（地方創生戦略）
4. 多様な分野での連携と同調
5. 産業の構築について
6. ゆず振興ビジョンの推進と実現
7. スマート農業の推進
8. 農山漁村振興交付金を活用した地域活性化
9. 産業と教育の連携



高知県北川村長 上村 誠

1. 高知県北川村の立地概要

北川村は高知県の東部に位置し、県都高知市中心部から車で時間距離約90分の位置にあり、人口1,146人、総面積196.73km²で、その約95%が山林の典型的な山間地の小さな村です。村の中央を奈半利川が貫流し、下流域の南部は少ないながらも平野が広がっており、水稻、施設野菜、露地野菜及びゆずが栽培され、中流域から上流域にかけては川の両岸が急峻で狭小な農地が点在しているものの、気象条件がゆずの栽培に適しており、古より基幹作目となっています。

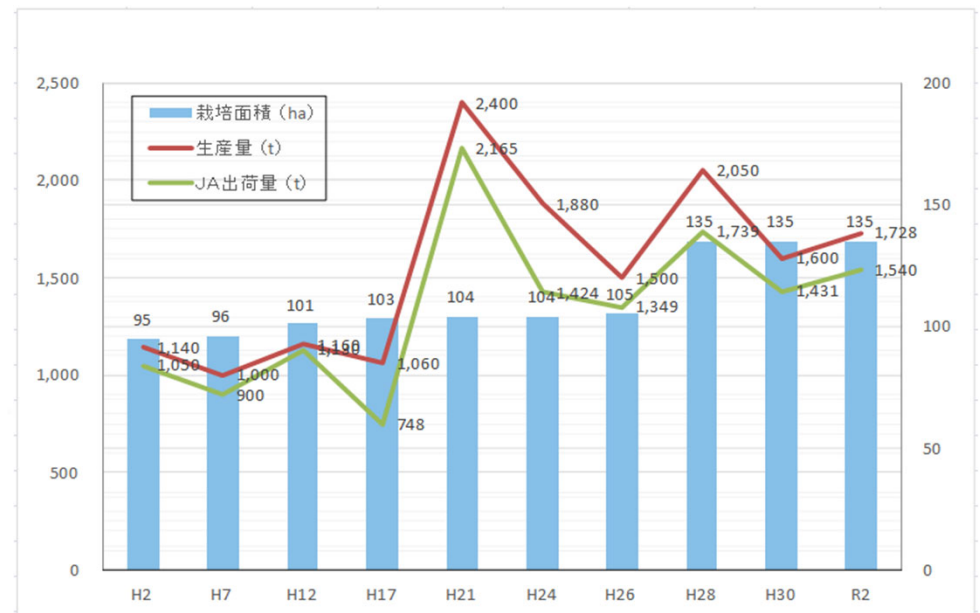


○基幹品目の「ゆず」は、全国一の生産量を誇る高知県の中でも有数の産地

- ・栽培面積 135ha (県内シェア15%、県内2位)
- ・生産量 1,728t (県内シェア13% 県内2位)
- ・JA出荷量 1,540t

※数値はすべてR2年現在

《ゆずの栽培状況の推移》



2. 北川村の人口推移

■想定と実態

◎急激な人口減少

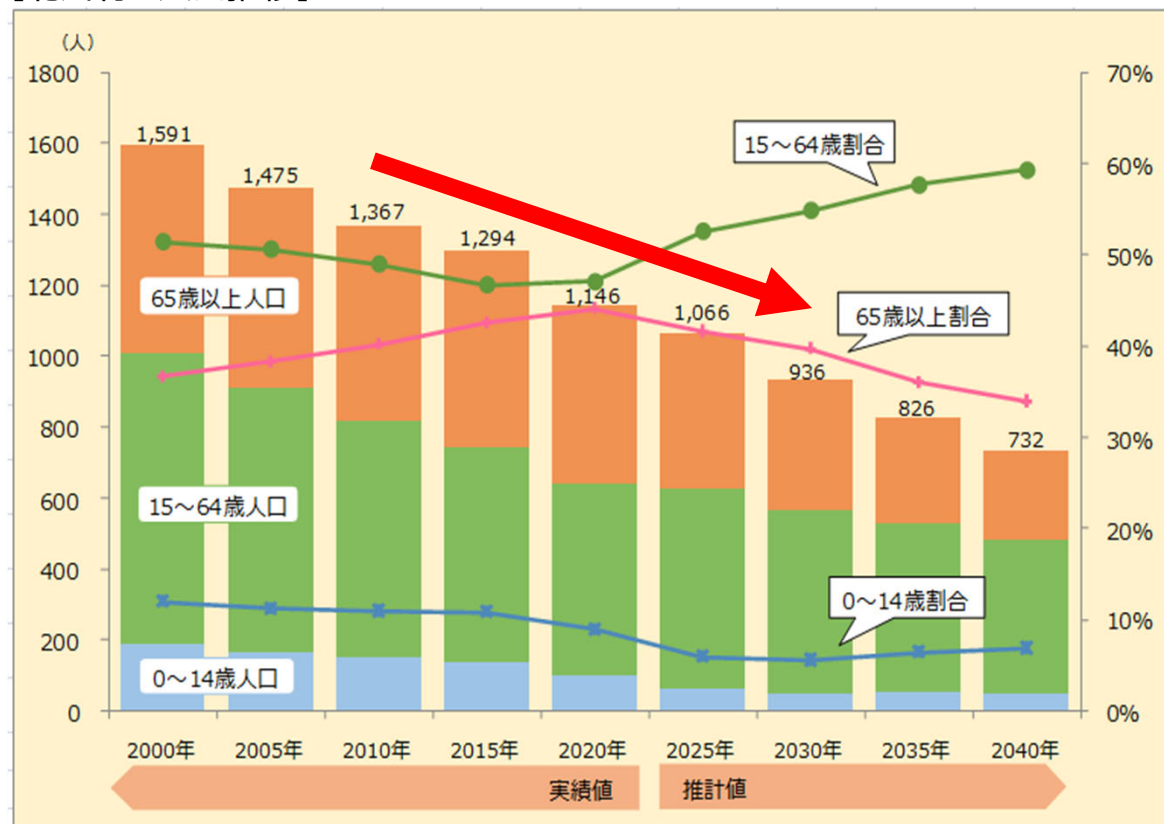
- ・2020年の村の人口は国推計1,165に対して、**1,146人/国勢調査(98%)**
- ・国の推計によると、**2030年に1,000人を割り、2040年には、現在の約2/3となる791人まで減少**

◎想定以上に進む少子化

- ・国の推計による**2030年**の北川村の0歳から14歳までの各年齢の平均人数は**6人**
- ・出生数は想定以上に減少
(2019年6人、2020年3人、2021年6人の見込み)
- ・**2020年**の0歳から14歳までの人数は、国推計116人に対し、**102人(88%)**

何も手を打てなければ
北川村が**消滅**する！

【北川村の人口推移】



【国と北川村独自の人口推計の比較】

	2020年 国勢調査	2020年		2025年		2030年		2035年		2040年	
		国推計	村推計	国推計	村推計	国推計	村推計	国推計	村推計	国推計	村推計
総数	1,146	1,165	1,211	1,052	1,066	957	936	872	826	791	732
0~14歳	102	116	93	95	63	88	52	81	53	73	50
15~64歳	539	544	597	493	560	436	513	404	476	372	434
65歳以上	505	505	521	464	443	433	371	387	297	346	248
(再掲)75歳以上	291	293	303	286	286	268	241	250	191	230	158

※「村推計」は、生存年齢100歳、社会増減無しと仮定して試算（自然増減のみ）