

平成18年度  
食料・農林水産業・農山漁村に関する意向調査  
集落の農業の担い手育成に関する意向調査結果

農林水産省では、平成17年10月に「経営所得安定対策等大綱」を策定し、品目横断的経営安定対策の対象要件を具体的に示すとともに、現在、これを満たす者（認定農業者又は一定の集落営農）の育成を図る「担い手育成運動」を農業関係団体等と連携して全国で展開している。全国の水田集落のうち、「集落営農がない水田集落」における担い手育成運動を効果的に展開する際の検討資料とするため、水田集落のうち「集落営農がない水田集落」の代表者が、担い手育成運動に対して、どのような意識・意向を持たれているかを把握したものである。

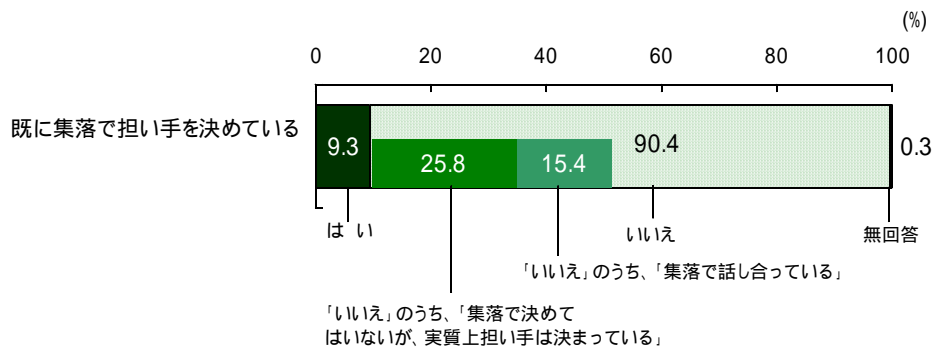
本調査は、平成18年5月下旬から6月中旬にかけて、水田集落のうち集落営農がない集落の代表者3,000名に対して実施し、2,979名から回答を得た結果である。

【調査結果の概要】

1 集落における担い手育成のための取組

- 集落における「担い手」育成のための取組状況については、「既に集落で担い手を決めている」「集落で決めてはいないが、実質上担い手は決まっている」を合わせると約4割、さらに「集落で決めてはいないが、話し合っている」を合わせると約5割 -

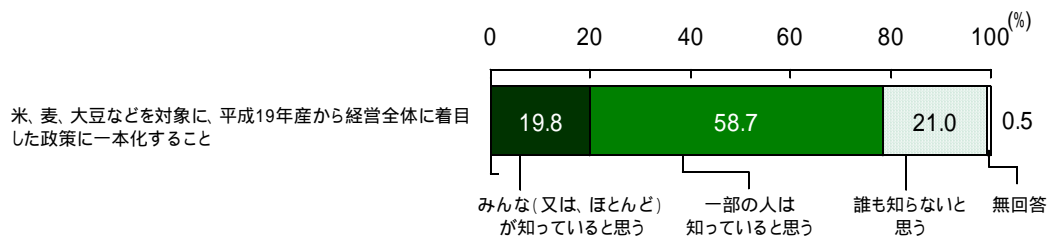
図1 集落における担い手育成のための取組について



2 品目横断的経営安定対策の認知度

- 集落内における品目横断的経営安定対策の認知度合いについては、「みんなが知っていると思う」と「一部の人は知っていると思う」を合わせた「知っていると思う」が約8割 -

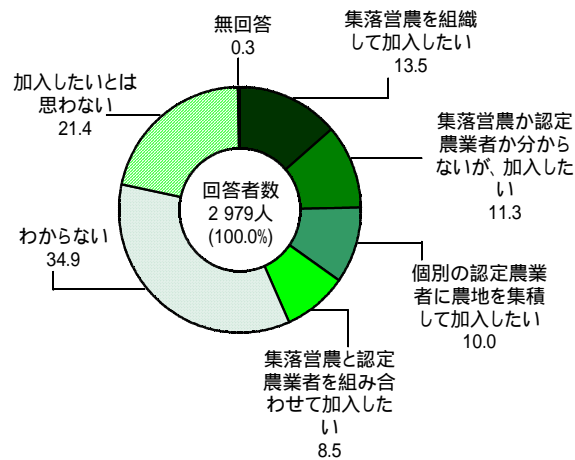
図2 品目横断的経営安定対策の内容について



### 3 品目横断的経営安定対策への加入意向

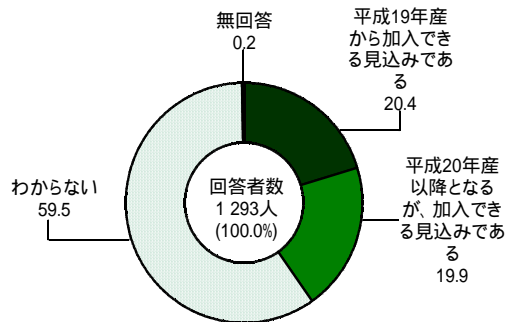
- 品目横断的経営安定対策への加入意向については、「加入したい」が約4割 -

図3 品目横断的経営安定対策への加入意向



- 上記「加入したい」と回答した者が、その見込みについてどのように思うかについては、「平成19年産から加入できる見込みである」と「平成20年産以降となるが、加入できる見込みである」を合わせた「加入出来る見込みである」が約4割 -

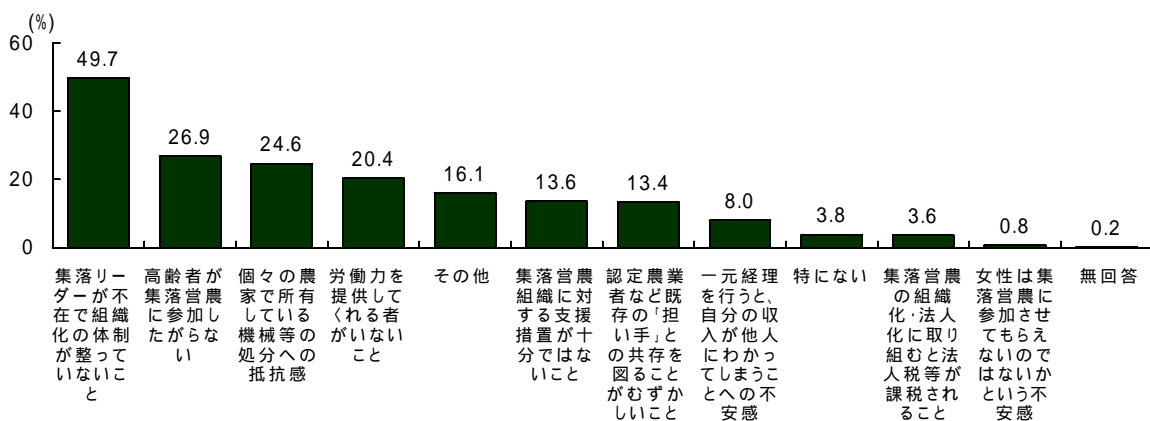
図4 品目横断的経営安定対策への加入見込み



### 4 集落営農の組織化・法人化に当たっての問題点

- 集落営農の組織化・法人化に当たって、どのようなことが問題（障害）になると思うかについては、「集落リーダーが不在で組織化の体制が整っていないこと」が約5割 -

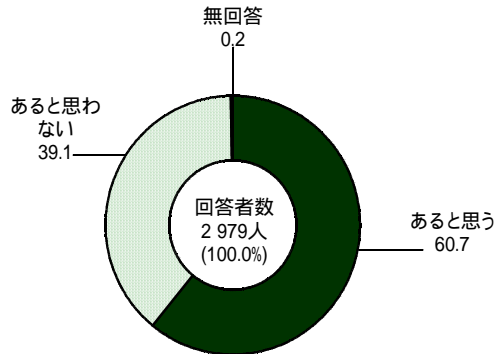
図5 集落営農の組織化・法人化に当たっての問題点（複数回答）



## 5 集落営農の組織化・法人化に向けた取組

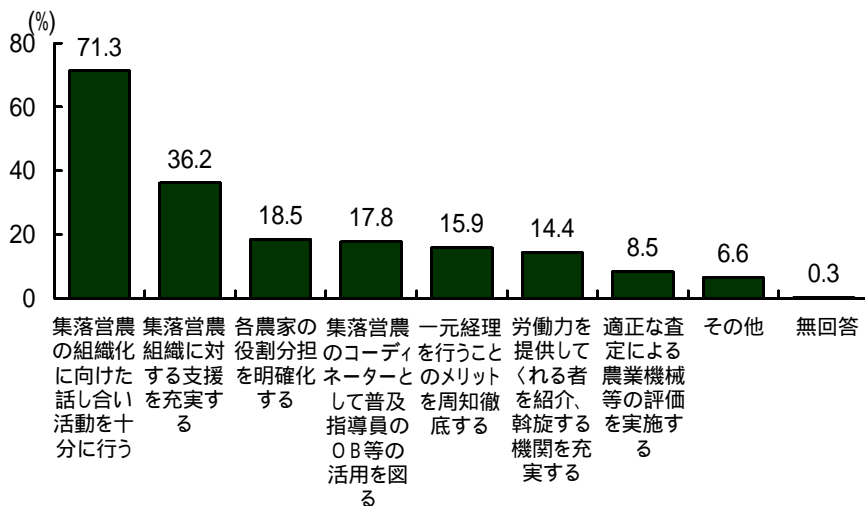
- 「担い手」の一つである集落営農の組織化・法人化に向けた取組を行う必要性については、「あると思う」が約6割 -

図6 集落営農の組織化・法人化に向けた取組の必要性



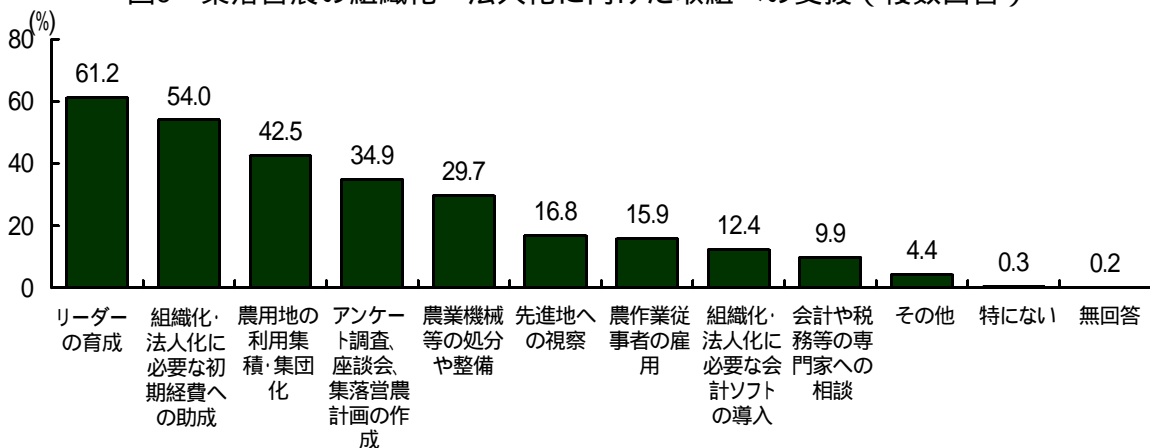
- 上記「あると思う」と回答した者が、集落営農の組織化・法人化はどのようにしたら進むと思うかについては、「集落営農の組織化に向けた話し合い活動を十分に行う」が約7割 -

図7 集落営農の組織化・法人化に向けた取組への推進（複数回答）



- 上記「集落営農組織に対する支援を充実する」を選択した者が、どのような支援が必要と思うかについては、「リーダーの育成」が約6割 -

図8 集落営農の組織化・法人化に向けた取組への支援（複数回答）



# 【 統 計 表 】

## 1 集落における担い手育成のための取組について

区 分	回答者数	集落で話し合っている				既に集落で	
		計	はい	いいえ	無回答	計	はい
計	2 979	100.0	32.7	67.2	0.1	100.0	9.3
農 家 数 規 模 別							
9 戸 以 下	588	100.0	26.4	73.5	0.2	100.0	7.0
10 ~ 19 戸	1 026	100.0	30.8	68.9	0.3	100.0	8.4
20 ~ 29 戸	639	100.0	36.2	63.8	-	100.0	8.8
30 ~ 39 戸	327	100.0	36.7	63.3	-	100.0	13.5
40 ~ 49 戸	176	100.0	33.0	67.0	-	100.0	12.5
50 ~ 69 戸	128	100.0	46.1	53.9	-	100.0	13.3
70 戸 以 上	95	100.0	36.8	63.2	-	100.0	12.6
主 な 経 営 形 態 別							
単 一 経 営	2 554	100.0	31.5	68.3	0.2	100.0	8.7
複 合 経 営	425	100.0	39.8	60.2	-	100.0	13.2
主 な 担 い 手 別							
法 定 農 業 者	29	100.0	37.9	62.1	-	100.0	17.2
認 意 組 合	70	100.0	58.6	41.4	-	100.0	17.1
個 々 の 農 家	241	100.0	46.1	53.9	-	100.0	23.2
そ の 他	2 573	100.0	30.9	68.9	0.2	100.0	7.8
主 位 作 物 別							
稲 作	2 686	100.0	33.8	66.1	0.1	100.0	9.4
稲 作 以 外	293	100.0	22.9	77.1	-	100.0	8.9
経 営 耕 地 面 積 規 模 別							
10ha 未 満	869	100.0	22.1	77.7	0.2	100.0	3.9
10 ~ 20ha	766	100.0	29.0	70.8	0.3	100.0	8.4
20 ~ 30ha	448	100.0	37.9	62.1	-	100.0	8.9
30 ~ 50ha	424	100.0	42.7	57.3	-	100.0	13.7
50 ~ 100ha	343	100.0	44.9	55.1	-	100.0	15.5
100ha 以 上	129	100.0	42.6	57.4	-	100.0	22.5
田 面 積 規 模 別							
10ha 未 満	1 014	100.0	22.1	77.6	0.3	100.0	4.4
10 ~ 20ha	751	100.0	31.3	68.6	0.1	100.0	9.3
20 ~ 30ha	403	100.0	39.5	60.5	-	100.0	7.9
30 ~ 50ha	414	100.0	43.0	57.0	-	100.0	14.0
50 ~ 100ha	296	100.0	45.6	54.4	-	100.0	16.2
100ha 以 上	101	100.0	42.6	57.4	-	100.0	24.8
農 業 地 域 類 型 別							
都 市 的 地 域	701	100.0	24.3	75.5	0.3	100.0	7.3
平 地 農 業 地 域	928	100.0	39.2	60.8	-	100.0	12.4
中 間 農 業 地 域	882	100.0	33.0	67.0	-	100.0	7.8
山 間 農 業 地 域	468	100.0	31.8	67.7	0.4	100.0	9.2
農 政 局 等 別							
北 海 道	89	100.0	40.4	59.6	-	100.0	25.8
北 東 北	422	100.0	50.7	49.3	-	100.0	14.2
関 東 北 東	402	100.0	24.1	75.9	-	100.0	6.2
北 陸	339	100.0	43.4	56.6	-	100.0	8.8
東 海	197	100.0	27.4	72.6	-	100.0	12.2
近 畿	300	100.0	21.0	78.7	0.3	100.0	7.0
中 国	811	100.0	25.2	74.5	0.4	100.0	6.7
九 州	419	100.0	37.9	62.1	-	100.0	9.8

単位：%

担い手を決めている				その他の取組を行っている				
いいえ	実質上、担い手は決まっていると思う	集落で話し合っている	無回答	計	はい	いいえ	無回答	
90.4	25.8	15.4	0.3	100.0	8.3	91.5	0.2	1
92.9	24.0	14.1	0.2	100.0	6.1	93.7	0.2	2
91.0	25.0	14.9	0.6	100.0	6.9	92.8	0.3	3
90.9	26.9	19.3	0.3	100.0	8.8	91.1	0.2	4
86.5	25.4	13.2	-	100.0	11.0	89.0	-	5
87.5	26.7	12.5	-	100.0	10.2	89.2	0.6	6
86.7	34.4	18.8	-	100.0	14.8	85.2	-	7
87.4	27.4	11.6	-	100.0	12.6	87.4	-	8
91.0	25.2	15.1	0.4	100.0	8.0	91.7	0.2	9
86.8	29.7	17.4	-	100.0	10.1	89.9	-	10
82.8	34.5	10.3	-	100.0	17.2	82.8	-	11
82.9	40.0	14.3	-	100.0	28.6	71.4	-	12
76.8	46.5	10.0	-	100.0	14.1	85.9	-	13
91.9	23.8	16.0	0.3	100.0	7.2	92.6	0.2	14
92.4	12.1	15.2	-	100.0	6.1	93.9	-	15
90.3	26.1	15.9	0.3	100.0	8.7	91.1	0.2	16
90.8	23.2	11.3	0.3	100.0	4.4	95.2	0.3	17
95.7	20.9	13.7	0.3	100.0	5.2	94.5	0.3	18
91.3	24.0	14.5	0.4	100.0	7.2	92.7	0.1	19
90.6	24.1	20.1	0.4	100.0	8.3	91.5	0.2	20
86.3	30.0	17.9	-	100.0	11.1	88.9	-	21
84.3	35.6	15.2	0.3	100.0	10.2	89.5	0.3	22
77.5	35.7	8.5	-	100.0	22.5	77.5	-	23
95.2	20.4	13.6	0.4	100.0	5.5	94.2	0.3	24
90.4	25.2	15.3	0.3	100.0	7.7	92.1	0.1	25
91.6	25.1	20.6	0.5	100.0	7.7	92.1	0.2	26
86.0	32.1	18.1	-	100.0	11.1	88.9	-	27
83.4	34.1	13.9	0.3	100.0	10.8	88.9	0.3	28
75.2	37.6	6.9	-	100.0	24.8	75.2	-	29
92.4	27.1	11.8	0.3	100.0	5.8	94.0	0.1	30
87.6	28.5	16.2	-	100.0	9.8	90.1	0.1	31
91.5	22.3	17.7	0.7	100.0	7.4	92.3	0.3	32
90.6	25.2	15.0	0.2	100.0	10.9	88.9	0.2	33
74.2	59.6	4.5	-	100.0	16.9	83.1	-	34
85.3	28.7	19.7	0.5	100.0	14.5	85.3	0.2	35
93.8	24.4	11.9	-	100.0	6.5	93.5	-	36
91.2	22.4	26.0	-	100.0	8.6	91.4	-	37
87.8	24.9	13.7	-	100.0	7.1	92.9	-	38
93.0	28.7	10.7	-	100.0	7.0	93.0	-	39
92.5	21.3	12.2	0.9	100.0	6.7	92.7	0.6	40
90.2	27.0	18.6	-	100.0	6.7	93.3	-	41

2 集落営農の組織化・法人化に当たっての問題点（複数回答）

区 分	回 答 者 数	計	高齢者が集落 営農に参加し たがらないこ と	女性は集落営 農に参加させ てもらえない のではないかと いう不安感	個々の農家で 所有している 機械等の処分 への抵抗感	集落営農の組 織化・法人化 に取り組むと 法人税等が課 税されること	集落リーダー が不在で組織 化の体制が 整っていない こと	労働力を提供 してくれる者 がいないこと	
計	1	2 979	100.0	26.9	0.8	24.6	3.6	49.7	20.4
農 家 数 規 模 別									
9 戸 以 下	2	588	100.0	26.4	0.7	18.9	2.4	48.0	24.7
10 ~ 19 戸	3	1 026	100.0	28.6	1.0	25.6	2.9	49.2	22.5
20 ~ 29 戸	4	639	100.0	23.8	0.9	25.7	4.4	51.3	17.4
30 ~ 39 戸	5	327	100.0	31.5	0.3	25.4	3.7	50.8	17.4
40 ~ 49 戸	6	176	100.0	27.8	2.3	29.5	6.3	47.7	13.6
50 ~ 69 戸	7	128	100.0	22.7	-	26.6	3.9	52.3	17.2
70 戸 以 上	8	95	100.0	21.1	-	26.3	7.4	52.6	18.9
主 な 経 営 形 態 別									
単 一 経 営	9	2 554	100.0	26.7	0.9	24.8	3.2	49.8	21.3
複 合 経 営	10	425	100.0	28.0	0.5	23.3	5.9	49.4	14.8
主 な 担 い 手 別									
法 人 組 合	11	29	100.0	27.6	3.4	17.2	3.4	48.3	37.9
任 意 組 合	12	70	100.0	27.1	1.4	34.3	7.1	37.1	8.6
認 定 農 業 者	13	241	100.0	22.8	1.2	23.7	6.6	34.0	10.4
個 々 の 農 家	14	2 573	100.0	27.2	0.8	24.4	3.3	51.5	21.3
そ の 他	15	66	100.0	27.3	-	27.3	-	54.5	25.8
主 位 作 物 別									
稲 作	16	2 686	100.0	26.8	0.9	25.2	3.8	49.5	21.0
稲 作 以 外	17	293	100.0	28.0	0.3	18.8	2.0	52.2	15.4
経 営 耕 地 面 積 規 模 別									
10ha 未 満	18	869	100.0	30.3	0.9	18.5	2.2	49.3	27.5
10 ~ 20ha	19	766	100.0	29.9	0.7	23.8	2.0	52.5	24.8
20 ~ 30ha	20	448	100.0	22.8	1.1	25.9	4.5	53.1	15.0
30 ~ 50ha	21	424	100.0	24.3	0.9	30.2	5.2	47.4	15.3
50 ~ 100ha	22	343	100.0	21.3	0.9	32.1	5.8	49.3	9.9
100ha 以 上	23	129	100.0	24.0	-	27.1	8.5	34.1	10.1
田 面 積 規 模 別									
10ha 未 満	24	1 014	100.0	30.6	0.9	19.3	2.0	49.6	27.6
10 ~ 20ha	25	751	100.0	27.7	0.7	24.2	2.5	53.1	22.6
20 ~ 30ha	26	403	100.0	23.6	1.0	25.6	4.5	51.1	15.6
30 ~ 50ha	27	414	100.0	25.4	1.2	30.4	5.6	46.6	13.3
50 ~ 100ha	28	296	100.0	20.6	0.7	33.1	5.4	51.4	10.1
100ha 以 上	29	101	100.0	21.8	-	26.7	10.9	28.7	9.9
農 業 地 域 類 型 別									
都 市 的 地 域	30	701	100.0	27.1	1.0	20.4	2.3	51.1	20.4
平 地 農 業 地 域	31	928	100.0	22.6	0.4	30.1	5.8	46.2	15.2
中 間 農 業 地 域	32	882	100.0	29.8	1.2	23.0	2.8	52.8	24.1
山 間 農 業 地 域	33	468	100.0	29.5	0.6	22.9	2.6	48.9	23.7
農 政 局 等 別									
北 海 道	34	89	100.0	28.1	2.2	24.7	4.5	24.7	2.2
北 北 道	35	422	100.0	19.0	0.5	30.8	7.1	48.1	17.1
関 東 道	36	402	100.0	26.4	0.7	23.9	3.7	51.2	18.2
北 陸 道	37	339	100.0	23.0	1.2	28.6	4.7	53.4	19.8
東 海 道	38	197	100.0	22.3	1.0	22.8	3.0	49.7	20.8
近 畿 道	39	300	100.0	24.7	1.0	26.0	1.0	54.0	22.7
中 国 四 国	40	811	100.0	30.1	0.9	22.4	2.3	50.6	26.1
九 州	41	419	100.0	35.8	0.5	19.6	3.3	47.7	17.4

単位：%

集落営農組織 に対する支援 措置が十分で はないこと	一元経理を行 うと、自分の 収入が他人に わかってしま うことへの不 安感	認定農業者な ど既存の「担 い手」との共 存を図ること がむずかしい こと	そ の 他	特  に ない	無 回 答	区 分
13.6	8.0	13.4	16.1	3.8	0.2	1
12.9	5.6	10.4	19.0	5.1	-	2
13.4	7.7	13.3	15.5	3.5	0.3	3
12.2	8.5	14.9	16.7	3.9	0.3	4
16.2	10.1	12.2	13.8	2.1	-	5
14.8	10.2	13.1	16.5	4.0	0.6	6
18.0	8.6	19.5	10.2	3.1	-	7
12.6	9.5	20.0	15.8	3.2	-	8
13.2	7.9	13.2	16.1	3.7	0.2	9
16.0	8.5	14.6	16.2	4.2	-	10
13.8	6.9	10.3	10.3	-	-	11
21.4	12.9	12.9	15.7	4.3	-	12
12.9	13.7	24.9	17.4	6.6	-	13
13.5	7.4	12.4	16.1	3.6	0.2	14
12.1	4.5	12.1	15.2	1.5	-	15
13.3	8.0	13.3	16.2	3.6	0.2	16
16.4	7.2	14.7	15.0	5.1	-	17
12.9	3.6	8.2	20.1	4.0	0.3	18
12.7	6.5	11.6	13.6	3.4	0.4	19
12.9	8.7	16.5	17.2	2.9	-	20
15.3	13.7	16.0	12.5	3.5	-	21
15.2	11.7	21.9	14.3	3.2	-	22
16.3	14.7	17.1	17.1	9.3	-	23
12.6	3.6	8.5	19.9	3.8	0.3	24
13.2	7.5	12.8	13.0	3.5	0.4	25
13.6	9.9	14.6	16.6	3.2	-	26
14.0	13.0	19.3	13.8	3.4	-	27
17.6	11.8	20.9	12.8	2.4	-	28
12.9	15.8	15.8	17.8	12.9	-	29
14.0	7.0	12.0	17.5	4.1	0.3	30
15.2	11.1	16.4	13.7	4.8	0.1	31
10.0	7.4	13.2	16.0	2.4	0.2	32
16.7	4.3	10.0	19.0	3.6	0.2	33
16.9	12.4	19.1	18.0	13.5	-	34
10.9	16.8	20.4	15.4	1.9	0.2	35
12.7	9.5	11.7	16.2	6.0	-	36
11.2	8.6	16.8	14.5	2.4	-	37
18.8	5.6	17.3	16.2	3.6	-	38
17.0	4.3	9.7	13.7	3.3	-	39
13.7	4.6	9.5	16.5	3.3	0.6	40
13.4	6.4	12.4	18.6	3.8	-	41

### 3 集落営農の組織化・法人化に向けた取組の必要性

単位：%

区 分	回 答 者 数	計	あると思う	あるとは思わない	無 回 答	区 分	
計	1	2 979	100.0	60.7	39.1	0.2	1
農 家 数 規 模 別							
9 戸 以 下	2	588	100.0	49.7	50.3	-	2
10 ~ 19 戸	3	1 026	100.0	61.0	38.8	0.2	3
20 ~ 29 戸	4	639	100.0	61.7	38.0	0.3	4
30 ~ 39 戸	5	327	100.0	65.7	34.3	-	5
40 ~ 49 戸	6	176	100.0	65.9	33.5	0.6	6
50 ~ 69 戸	7	128	100.0	73.4	26.6	-	7
70 戸 以 上	8	95	100.0	74.7	25.3	-	8
主 な 経 営 形 態 別							
単 一 経 営	9	2 554	100.0	60.8	39.0	0.2	9
複 合 経 営	10	425	100.0	59.8	40.2	-	10
主 な 担 い 手 別							
法 人	11	29	100.0	55.2	44.8	-	11
任 意 組 合	12	70	100.0	85.7	14.3	-	12
認 定 農 業 者	13	241	100.0	63.9	36.1	-	13
個 々 の 農 家	14	2 573	100.0	59.9	39.9	0.2	14
そ の 他	15	66	100.0	56.1	43.9	-	15
主 位 作 物 別							
稲 作	16	2 686	100.0	62.0	37.8	0.2	16
稲 作 以 外	17	293	100.0	48.8	51.2	-	17
経 営 耕 地 面 積 規 模 別							
10ha 未 満	18	869	100.0	47.9	51.8	0.3	18
10 ~ 20ha	19	766	100.0	61.2	38.6	0.1	19
20 ~ 30ha	20	448	100.0	63.6	36.2	0.2	20
30 ~ 50ha	21	424	100.0	71.0	29.0	-	21
50 ~ 100ha	22	343	100.0	72.3	27.7	-	22
100ha 以 上	23	129	100.0	69.0	31.0	-	23
田 面 積 規 模 別							
10ha 未 満	24	1 014	100.0	48.4	51.3	0.3	24
10 ~ 20ha	25	751	100.0	62.6	37.2	0.3	25
20 ~ 30ha	26	403	100.0	66.0	34.0	-	26
30 ~ 50ha	27	414	100.0	69.8	30.2	-	27
50 ~ 100ha	28	296	100.0	75.3	24.7	-	28
100ha 以 上	29	101	100.0	68.3	31.7	-	29
農 業 地 域 類 型 別							
都 市 的 地 域	30	701	100.0	49.5	50.2	0.3	30
平 地 農 業 地 域	31	928	100.0	65.1	34.9	-	31
中 間 農 業 地 域	32	882	100.0	64.3	35.5	0.2	32
山 間 農 業 地 域	33	468	100.0	62.0	37.8	0.2	33
農 政 局 等 別							
北 海 道	34	89	100.0	53.9	46.1	-	34
東 北 道	35	422	100.0	70.4	29.4	0.2	35
関 東 道	36	402	100.0	55.0	45.0	-	36
北 陸 道	37	339	100.0	67.8	32.2	-	37
東 海 道	38	197	100.0	60.9	39.1	-	38
近 畿 道	39	300	100.0	51.7	48.3	-	39
中 国 四 国	40	811	100.0	59.6	40.0	0.5	40
九 州	41	419	100.0	60.6	39.4	-	41





4 集落営農の組織化・法人化に向けた取組への推進（複数回答）

区 分	回答者数	計	集落営農の組織化に向けた話し合い活動を十分に行う	各農家の役割分担を明確化する	適正な査定による農業機械等の評価を実施する	集落営農のコーディネーターとして普及指導員のOB等の活用を図る	労働力を提供してくれる者を紹介、斡旋する機関を充実する	集落営農組織に対する支援を充実する
計	1 808	100.0	71.3	18.5	8.5	17.8	14.4	36.2
農 家 数 規 模 別								
9 戸 以 下	292	100.0	64.0	15.8	8.9	19.2	19.5	37.3
10 ~ 19 戸	626	100.0	70.3	17.4	9.7	17.1	16.3	36.3
20 ~ 29 戸	394	100.0	74.6	21.1	7.6	16.5	14.0	32.5
30 ~ 39 戸	215	100.0	74.9	20.0	7.9	16.7	9.8	37.2
40 ~ 49 戸	116	100.0	72.4	20.7	6.0	21.6	8.6	34.5
50 ~ 69 戸	94	100.0	74.5	16.0	10.6	18.1	11.7	48.9
70 戸 以 上	71	100.0	76.1	21.1	4.2	21.1	7.0	33.8
主 な 経 営 形 態 別								
単 一 経 営	1 554	100.0	72.3	19.0	8.4	16.9	14.5	35.5
複 合 経 営	254	100.0	65.4	15.7	9.1	23.2	13.8	40.2
主 な 担 い 手 別								
法 任 意 組 人 合	16	100.0	68.8	31.3	6.3	18.8	25.0	43.8
認 定 農 業 者	60	100.0	73.3	20.0	6.7	18.3	11.7	25.0
個 々 の 農 家	154	100.0	70.8	14.3	8.4	17.5	10.4	40.3
そ の 他	1 541	100.0	71.4	18.6	8.6	17.9	14.7	35.9
主 位 作 物 別								
稲 作 以 外	1 665	100.0	71.7	18.5	8.6	17.7	14.2	36.0
稲 作	143	100.0	67.1	18.9	7.7	18.2	17.5	37.8
経 営 耕 地 面 積 規 模 別								
10ha 未 満	416	100.0	65.6	17.3	7.7	21.6	24.3	37.3
10 ~ 20ha	469	100.0	71.2	19.8	9.8	16.6	13.9	32.8
20 ~ 30ha	285	100.0	73.3	16.5	10.2	14.7	13.3	37.2
30 ~ 50ha	301	100.0	76.7	17.6	7.6	17.6	11.0	32.9
50 ~ 100ha	248	100.0	72.2	22.2	7.7	16.9	7.7	40.3
100ha 以 上	89	100.0	71.9	16.9	5.6	18.0	5.6	44.9
田 面 積 規 模 別								
10ha 未 満	491	100.0	65.2	18.3	8.1	21.0	23.2	36.9
10 ~ 20ha	470	100.0	72.6	19.1	9.6	16.0	14.0	33.0
20 ~ 30ha	266	100.0	73.7	16.9	10.5	16.5	12.0	35.7
30 ~ 50ha	289	100.0	76.8	17.3	7.6	16.3	11.1	34.9
50 ~ 100ha	223	100.0	73.5	20.6	6.7	18.8	5.4	40.8
100ha 以 上	69	100.0	68.1	20.3	5.8	14.5	7.2	44.9
農 業 地 域 類 型 別								
都 市 的 地 域	347	100.0	69.2	19.3	8.6	19.0	13.8	34.6
平 地 農 業 地 域	604	100.0	70.7	20.4	9.3	16.1	11.9	35.6
中 間 農 業 地 域	567	100.0	75.7	19.2	7.4	18.3	14.3	34.9
山 間 農 業 地 域	290	100.0	66.9	12.4	9.0	18.6	20.7	41.7
農 政 局 等 別								
北 海 道	48	100.0	58.3	25.0	12.5	10.4	10.4	41.7
東 北	297	100.0	73.7	17.8	5.7	18.9	8.4	38.7
関 東	221	100.0	75.1	18.6	9.0	10.9	12.7	41.2
北 陸	230	100.0	73.0	20.9	10.4	19.1	9.1	30.9
東 海	120	100.0	71.7	20.8	6.7	25.0	13.3	35.8
近 畿	155	100.0	67.1	24.5	10.3	18.1	12.9	37.4
中 国	483	100.0	68.1	15.3	9.3	17.0	21.5	37.5
九 州	254	100.0	74.8	17.3	7.1	20.5	16.5	29.5

注)「3 集落営農の組織化・法人化に向けた取組の必要性」で「あると思う」と回答した者に対する割合である。

単位：%

一元経理を行うこと のメリットを周知 徹底する	そ の 他	無 回 答	区 分
15.9	6.6	0.3	1
13.4	6.5	0.7	2
15.3	6.7	0.3	3
17.3	6.9	0.3	4
16.7	7.0	-	5
25.0	4.3	-	6
10.6	4.3	-	7
14.1	9.9	-	8
16.0	6.8	0.3	9
15.7	5.5	-	10
-	6.3	-	11
25.0	8.3	-	12
18.8	7.1	-	13
15.5	6.6	0.3	14
13.5	2.7	-	15
16.3	6.5	0.3	16
11.9	7.7	-	17
9.9	6.3	0.5	18
16.6	8.3	0.4	19
16.5	5.6	-	20
19.9	5.6	0.3	21
17.3	6.0	-	22
21.3	6.7	-	23
10.2	6.7	0.4	24
17.0	7.4	0.4	25
16.9	6.0	-	26
19.7	5.5	0.3	27
18.8	5.8	-	28
20.3	8.7	-	29
13.5	6.9	0.6	30
19.7	6.5	-	31
15.2	6.0	0.5	32
12.4	7.6	-	33
25.0	4.2	-	34
23.9	4.0	-	35
13.6	5.4	-	36
17.4	12.2	-	37
12.5	7.5	-	38
13.5	3.9	1.3	39
14.3	6.6	0.6	40
11.8	7.1	-	41

5 集落営農の組織化・法人化に向けた取組への支援（複数回答）

区 分	回答者数	計	組織化・法人化に必要な初期経費への助成	組織化・法人化に必要な会計ソフトの導入	農業機械等の処分や整備	農用地の利用集積・集団化	アンケート調査、座談会、集落営農計画の作成	会計や税務等の専門家への相談
計	654	100.0	54.0	12.4	29.7	42.5	34.9	9.9
農 家 数 規 模 別								
9 戸 以 下	109	100.0	49.5	13.8	26.6	46.8	39.4	6.4
10 ~ 19 戸	227	100.0	52.4	13.2	30.0	43.2	31.3	9.7
20 ~ 29 戸	128	100.0	53.1	8.6	32.0	40.6	33.6	7.8
30 ~ 39 戸	80	100.0	58.8	12.5	35.0	36.3	38.8	13.8
40 ~ 49 戸	40	100.0	67.5	17.5	22.5	40.0	32.5	17.5
50 ~ 69 戸	46	100.0	47.8	8.7	26.1	47.8	41.3	15.2
70 戸 以 上	24	100.0	66.7	16.7	29.2	41.7	33.3	4.2
主 な 経 営 形 態 別								
単 一 経 営	552	100.0	53.4	12.5	30.6	41.1	35.7	9.8
複 合 経 営	102	100.0	56.9	11.8	24.5	50.0	30.4	10.8
主 な 担 い 手 別								
法 任 意 組 人 合	7	100.0	42.9	-	42.9	71.4	28.6	28.6
認 定 農 業 者	15	100.0	60.0	6.7	33.3	53.3	33.3	33.3
個 々 の 農 家	62	100.0	59.7	17.7	33.9	45.2	27.4	12.9
そ の 他	553	100.0	54.1	12.1	28.4	42.1	35.6	9.0
主 位 作 物 別								
稲 作 以 外	17	100.0	59.3	11.1	24.1	46.3	33.3	7.4
経 営 耕 地 面 積 規 模 別								
10ha 未 満	18	100.0	51.0	11.0	26.5	45.2	32.9	7.1
10 ~ 20ha	19	100.0	50.0	12.3	28.6	42.9	37.0	8.4
20 ~ 30ha	20	100.0	48.1	8.5	29.2	36.8	30.2	10.4
30 ~ 50ha	21	100.0	58.6	11.1	34.3	50.5	39.4	10.1
50 ~ 100ha	22	100.0	63.0	19.0	30.0	38.0	37.0	13.0
100ha 以 上	23	100.0	62.5	15.0	35.0	37.5	30.0	17.5
田 面 積 規 模 別								
10ha 未 満	24	100.0	49.7	9.9	27.1	44.8	32.6	7.2
10 ~ 20ha	25	100.0	49.0	12.9	30.3	44.5	35.5	8.4
20 ~ 30ha	26	100.0	53.7	7.4	27.4	35.8	33.7	10.5
30 ~ 50ha	27	100.0	56.4	13.9	33.7	46.5	40.6	10.9
50 ~ 100ha	28	100.0	68.1	18.7	31.9	38.5	34.1	12.1
100ha 以 上	29	100.0	54.8	16.1	29.0	38.7	32.3	22.6
農 業 地 域 類 型 別								
都 市 的 地 域	30	100.0	51.7	10.0	31.7	37.5	30.8	7.5
平 地 農 業 地 域	31	100.0	57.2	13.0	27.4	47.4	32.6	12.1
中 間 農 業 地 域	32	100.0	51.5	12.6	31.3	39.4	40.4	9.6
山 間 農 業 地 域	33	100.0	54.5	13.2	28.9	43.8	33.9	9.1
農 政 局 等 別								
北 海 道	34	100.0	65.0	15.0	40.0	50.0	15.0	10.0
北 北	35	100.0	57.4	16.5	28.7	43.5	39.1	15.7
関 東	36	100.0	48.4	9.9	35.2	45.1	31.9	6.6
北 陸	37	100.0	57.7	15.5	33.8	38.0	40.8	15.5
北 東	38	100.0	53.5	4.7	23.3	34.9	32.6	7.0
近 畿	39	100.0	50.0	12.1	27.6	44.8	27.6	6.9
中 国	40	100.0	54.1	12.7	30.4	45.3	33.7	5.0
九 州	41	100.0	52.0	9.3	21.3	36.0	41.3	16.0

注)「4 集落営農の組織化・法人化に向けた取組への推進」で「集落営農組織に対する支援を充実する」と回答した者に対する割合である。

単位：%

リーダーの育成	農作業従事者の雇用	先進地への視察	その他	特になし	無回答	区分
61.2	15.9	16.8	4.4	0.3	0.2	1
58.7	15.6	12.8	6.4	0.9	0.9	2
63.4	18.5	19.4	4.4	-	-	3
61.7	18.0	21.1	3.9	-	-	4
52.5	11.3	13.8	5.0	1.3	-	5
62.5	15.0	10.0	5.0	-	-	6
65.2	13.0	15.2	-	-	-	7
66.7	4.2	12.5	4.2	-	-	8
60.3	15.8	17.8	4.7	0.2	0.2	9
65.7	16.7	11.8	2.9	1.0	-	10
14.3	42.9	14.3	-	-	-	11
46.7	6.7	20.0	-	-	-	12
64.5	14.5	6.5	4.8	-	-	13
61.5	16.3	17.9	4.7	0.4	0.2	14
70.6	5.9	17.6	-	-	-	15
61.0	15.8	16.8	4.5	0.3	0.2	16
63.0	16.7	16.7	3.7	-	-	17
63.2	20.0	20.0	5.8	0.6	0.6	18
66.2	18.2	11.7	2.6	0.6	-	19
62.3	15.1	25.5	7.5	-	-	20
56.6	14.1	14.1	2.0	-	-	21
58.0	9.0	15.0	3.0	-	-	22
50.0	15.0	12.5	7.5	-	-	23
63.5	23.2	18.8	5.0	0.6	0.6	24
67.1	12.3	13.5	3.9	0.6	-	25
58.9	21.1	23.2	6.3	-	-	26
57.4	8.9	15.8	2.0	-	-	27
57.1	8.8	15.4	4.4	-	-	28
48.4	19.4	9.7	6.5	-	-	29
69.2	15.0	15.8	5.8	0.8	-	30
55.8	13.0	15.8	4.2	-	-	31
65.2	18.2	15.2	3.5	0.5	0.5	32
56.2	18.2	22.3	5.0	-	-	33
65.0	10.0	-	10.0	-	-	34
55.7	11.3	15.7	3.5	-	-	35
67.0	11.0	13.2	7.7	-	-	36
59.2	18.3	12.7	2.8	-	-	37
62.8	20.9	23.3	4.7	-	-	38
58.6	19.0	17.2	5.2	1.7	-	39
60.8	20.4	19.9	2.8	-	0.6	40
65.3	12.0	20.0	5.3	1.3	-	41

6 品目横断的経営安定対策の認知度

区 分	回 答 者 数	米、麦、大豆などを対象に、平成19年産から 経営全体に着目した政策に一本化すること					
		計	みんな（又は ほとんど）が 知っていると思 う	一部の人は 知っていると思 う	誰も知らない と思う	無 回 答	
計	1	2 979	100.0	19.8	58.7	21.0	0.5
農 家 数 規 模 別							
9 戸 以 下	2	588	100.0	19.0	56.1	24.3	0.5
10 ~ 19 戸	3	1 026	100.0	19.8	56.6	23.1	0.5
20 ~ 29 戸	4	639	100.0	18.8	61.2	19.2	0.8
30 ~ 39 戸	5	327	100.0	21.7	61.2	17.1	-
40 ~ 49 戸	6	176	100.0	18.2	60.2	21.0	0.6
50 ~ 69 戸	7	128	100.0	25.8	62.5	10.9	0.8
70 戸 以 上	8	95	100.0	20.0	63.2	16.8	-
主 な 経 営 形 態 別							
単 一 経 営	9	2 554	100.0	17.8	59.7	22.0	0.6
複 合 経 営	10	425	100.0	32.0	52.7	15.3	-
主 な 担 い 手 別							
法 人	11	29	100.0	20.7	65.5	13.8	-
任 意 組 合	12	70	100.0	40.0	50.0	10.0	-
認 定 農 業 者	13	241	100.0	41.5	52.3	6.2	-
個 々 の 農 家	14	2 573	100.0	17.3	59.5	22.6	0.6
そ の 他	15	66	100.0	15.2	57.6	27.3	-
主 位 作 物 別							
稲 作	16	2 686	100.0	20.1	59.6	19.8	0.5
稲 作 以 外	17	293	100.0	17.4	49.8	32.4	0.3
経 営 耕 地 面 積 規 模 別							
10ha 未 満	18	869	100.0	12.9	57.7	28.5	0.9
10 ~ 20ha	19	766	100.0	17.4	55.9	26.4	0.4
20 ~ 30ha	20	448	100.0	19.2	61.8	18.5	0.4
30 ~ 50ha	21	424	100.0	24.1	63.7	12.0	0.2
50 ~ 100ha	22	343	100.0	30.0	59.2	10.5	0.3
100ha 以 上	23	129	100.0	41.9	53.5	4.7	-
田 面 積 規 模 別							
10ha 未 満	24	1 014	100.0	13.2	57.2	28.7	0.9
10 ~ 20ha	25	751	100.0	17.4	57.9	24.4	0.3
20 ~ 30ha	26	403	100.0	20.1	62.0	17.4	0.5
30 ~ 50ha	27	414	100.0	25.4	62.1	12.3	0.2
50 ~ 100ha	28	296	100.0	31.4	58.8	9.5	0.3
100ha 以 上	29	101	100.0	45.5	51.5	3.0	-
農 業 地 域 類 型 別							
都 市 的 地 域	30	701	100.0	19.8	57.6	22.1	0.4
平 地 農 業 地 域	31	928	100.0	27.6	58.1	14.2	0.1
中 間 農 業 地 域	32	882	100.0	17.5	58.5	23.6	0.5
山 間 農 業 地 域	33	468	100.0	8.8	61.8	28.0	1.5
農 政 局 等 別							
北 海 道	34	89	100.0	64.0	34.8	1.1	-
東 北 道	35	422	100.0	28.2	62.6	9.0	0.2
関 東 道	36	402	100.0	18.4	60.0	21.6	-
北 陸 道	37	339	100.0	19.2	66.1	14.5	0.3
東 海 道	38	197	100.0	15.7	64.5	19.8	-
近 畿 道	39	300	100.0	6.7	55.0	37.7	0.7
中 国 四 国	40	811	100.0	13.8	58.3	26.5	1.4
九 州	41	419	100.0	26.7	53.2	20.0	-

単位：%

対象となる者は、認定農業者及び一定の条件を備えた集落営農組織であること					経営面積が小さくても、特例基準の設定により、対象となることができること					区分
計	みんな（又はほとんど）が知っていると思う	一部の人は知っていると思う	誰も知らないと思う	無回答	計	みんな（又はほとんど）が知っていると思う	一部の人は知っていると思う	誰も知らないと思う	無回答	
100.0	21.3	56.6	21.6	0.5	100.0	12.1	53.6	33.8	0.6	1
100.0	19.0	54.9	25.3	0.7	100.0	12.1	50.9	36.4	0.7	2
100.0	21.3	54.6	23.6	0.5	100.0	11.4	51.9	36.2	0.6	3
100.0	20.5	57.9	20.8	0.8	100.0	12.4	56.3	30.5	0.8	4
100.0	22.9	59.9	17.1	-	100.0	14.1	54.4	31.5	-	5
100.0	19.9	61.4	18.2	0.6	100.0	9.7	55.1	34.7	0.6	6
100.0	30.5	58.6	10.2	0.8	100.0	14.8	63.3	21.1	0.8	7
100.0	24.2	57.9	17.9	-	100.0	10.5	52.6	36.8	-	8
100.0	19.3	57.6	22.6	0.6	100.0	10.9	53.7	34.8	0.6	9
100.0	33.4	51.1	15.3	0.2	100.0	18.8	53.2	27.8	0.2	10
100.0	31.0	55.2	13.8	-	100.0	17.2	58.6	24.1	-	11
100.0	34.3	52.9	12.9	-	100.0	21.4	45.7	32.9	-	12
100.0	43.6	51.9	4.6	-	100.0	28.6	52.3	19.1	-	13
100.0	18.8	57.3	23.2	0.6	100.0	10.2	54.1	35.0	0.7	14
100.0	16.7	53.0	30.3	-	100.0	10.6	45.5	43.9	-	15
100.0	21.7	57.2	20.6	0.6	100.0	12.2	54.5	32.7	0.6	16
100.0	17.4	51.5	30.7	0.3	100.0	10.6	45.4	43.7	0.3	17
100.0	12.5	55.8	30.5	1.2	100.0	7.8	49.9	41.0	1.3	18
100.0	18.3	56.1	25.3	0.3	100.0	9.3	54.3	36.2	0.3	19
100.0	21.0	59.6	19.0	0.4	100.0	13.2	53.8	32.6	0.4	20
100.0	27.6	58.3	13.9	0.2	100.0	13.2	59.7	26.9	0.2	21
100.0	31.8	58.0	9.9	0.3	100.0	19.0	55.4	25.4	0.3	22
100.0	50.4	45.7	3.9	-	100.0	31.0	48.8	20.2	-	23
100.0	12.8	55.9	30.3	1.0	100.0	8.0	50.2	40.7	1.1	24
100.0	19.3	57.0	23.4	0.3	100.0	9.9	54.5	35.4	0.3	25
100.0	21.3	59.6	18.6	0.5	100.0	12.7	56.1	30.8	0.5	26
100.0	28.5	58.0	13.3	0.2	100.0	14.3	58.9	26.6	0.2	27
100.0	33.4	57.4	8.8	0.3	100.0	19.6	55.4	24.7	0.3	28
100.0	55.4	41.6	3.0	-	100.0	35.6	44.6	19.8	-	29
100.0	21.5	55.9	22.0	0.6	100.0	12.0	54.5	32.8	0.7	30
100.0	29.2	55.9	14.8	0.1	100.0	16.3	54.8	28.8	0.1	31
100.0	18.6	57.1	23.6	0.7	100.0	10.7	53.2	35.5	0.7	32
100.0	10.3	58.1	30.6	1.1	100.0	6.4	50.6	41.9	1.1	33
100.0	70.8	29.2	-	-	100.0	53.9	40.4	5.6	-	34
100.0	33.2	57.6	9.0	0.2	100.0	17.1	57.8	24.9	0.2	35
100.0	19.2	56.0	24.9	-	100.0	8.7	55.0	36.3	-	36
100.0	26.0	60.8	13.0	0.3	100.0	15.0	58.7	26.0	0.3	37
100.0	14.7	64.5	20.8	-	100.0	7.1	58.4	34.5	-	38
100.0	6.3	55.7	36.7	1.3	100.0	4.3	44.7	49.7	1.3	39
100.0	12.9	57.7	28.1	1.2	100.0	7.6	51.8	39.2	1.4	40
100.0	27.0	53.7	19.3	-	100.0	15.3	54.4	30.3	-	41

7 品目横断的経営安定対策への加入意向

単位：%

区分	回答者数	計	集落営農を組織して加入したい	個別の認定農業者に農地を集積して加入したい	集落営農と認定農業者を組み合わせて加入したい	集落営農か認定農業者が分からないが、加入したい	加入したいとは思わない	わからない	無回答	区分
計	2 979	100.0	13.5	10.0	8.5	11.3	21.4	34.9	0.3	1
農家数規模別										
9戸以下	588	100.0	10.2	9.5	6.1	9.9	28.2	35.5	0.5	2
10～19戸	1 026	100.0	12.6	10.2	7.7	11.0	19.8	38.4	0.3	3
20～29戸	639	100.0	14.6	9.5	8.9	11.1	20.0	35.4	0.5	4
30～39戸	327	100.0	14.7	9.8	11.0	12.5	21.4	30.6	-	5
40～49戸	176	100.0	16.5	12.5	10.2	11.9	17.0	31.3	0.6	6
50～69戸	128	100.0	24.2	10.9	14.1	12.5	16.4	21.9	-	7
70戸以上	95	100.0	12.6	9.5	10.5	18.9	20.0	28.4	-	8
主な経営形態別										
単一経営	2 554	100.0	12.8	9.5	8.1	11.4	21.8	36.1	0.4	9
複合経営	425	100.0	17.4	13.2	11.3	11.1	19.1	27.8	0.2	10
主な担い手別										
法人	29	100.0	17.2	13.8	10.3	10.3	17.2	31.0	-	11
任意組合	70	100.0	30.0	5.7	17.1	24.3	7.1	15.7	-	12
認定農業者	241	100.0	8.3	36.9	16.6	12.0	9.5	16.6	-	13
個々の農家	2 573	100.0	13.6	7.7	7.5	11.1	22.9	36.9	0.4	14
その他の	66	100.0	10.6	7.6	7.6	4.5	24.2	45.5	-	15
主位作物別										
稲作	2 686	100.0	14.0	10.1	8.7	11.6	20.2	35.0	0.4	16
稲作以外	293	100.0	8.5	9.2	7.2	8.9	32.1	34.1	-	17
経営耕地面積規模別										
10ha未満	869	100.0	9.7	6.6	4.1	9.4	29.3	40.2	0.7	18
10～20ha	766	100.0	13.2	7.4	7.0	10.2	22.1	39.8	0.3	19
20～30ha	448	100.0	16.3	9.8	6.7	10.3	19.9	36.8	0.2	20
30～50ha	424	100.0	17.9	12.3	12.5	15.6	14.6	26.9	0.2	21
50～100ha	343	100.0	13.4	14.6	17.2	14.0	15.2	25.7	-	22
100ha以上	129	100.0	17.1	30.2	17.1	14.0	7.8	14.0	-	23
田面積規模別										
10ha未満	1 014	100.0	10.2	6.3	4.1	8.8	30.4	39.6	0.6	24
10～20ha	751	100.0	13.7	8.1	7.7	10.8	19.8	39.4	0.4	25
20～30ha	403	100.0	17.1	10.2	6.0	13.2	17.1	36.5	-	26
30～50ha	414	100.0	16.9	13.3	13.8	14.5	15.7	25.6	0.2	27
50～100ha	296	100.0	13.2	16.2	19.3	13.5	12.5	25.3	-	28
100ha以上	101	100.0	17.8	29.7	15.8	14.9	8.9	12.9	-	29
農業地域類型別										
都市的地域	701	100.0	11.0	9.6	6.8	10.4	27.0	35.0	0.3	30
平地農業地域	928	100.0	15.9	13.6	11.0	11.9	17.8	29.8	-	31
中間農業地域	882	100.0	12.9	7.7	8.2	12.1	21.4	37.1	0.6	32
山間農業地域	468	100.0	13.5	8.1	6.8	10.3	20.1	40.6	0.6	33
農政局等別										
北海道	89	100.0	9.0	46.1	13.5	12.4	5.6	13.5	-	34
東北	422	100.0	17.8	12.3	15.2	14.0	12.3	28.4	-	35
関東	402	100.0	9.2	14.7	8.0	10.4	27.4	30.3	-	36
北陸	339	100.0	16.2	9.4	10.6	14.5	16.2	33.0	-	37
東海	197	100.0	13.7	10.2	6.6	12.7	23.4	33.5	-	38
近畿	300	100.0	10.3	4.0	3.3	11.7	27.0	43.3	0.3	39
中国	811	100.0	13.2	6.2	6.2	9.4	24.0	40.0	1.1	40
九州	419	100.0	14.8	7.9	8.8	9.8	22.2	36.5	-	41



8 品目横断的経営安定対策への加入見込み

単位：%

区 分	回 答 者 数	計	平成19年産から加入できる見込みである	平成20年産以降となるが、加入できる見込みである	わからない	無 回 答	区 分	
計	1	1 293	100.0	20.4	19.9	59.5	0.2	1
農 家 数 規 模 別								
9 戸 以 下	2	210	100.0	19.0	19.5	61.4	-	2
10 ~ 19 戸	3	426	100.0	20.2	17.8	61.7	0.2	3
20 ~ 29 戸	4	282	100.0	17.7	21.6	60.3	0.4	4
30 ~ 39 戸	5	157	100.0	23.6	22.3	54.1	-	5
40 ~ 49 戸	6	90	100.0	24.4	26.7	47.8	1.1	6
50 ~ 69 戸	7	79	100.0	20.3	17.7	62.0	-	7
70 戸 以 上	8	49	100.0	26.5	12.2	61.2	-	8
主 な 経 営 形 態 別								
単 一 経 営	9	1 068	100.0	17.2	20.7	61.8	0.3	9
複 合 経 営	10	225	100.0	35.6	16.0	48.4	-	10
主 な 担 い 手 別								
法 定 農 業 者	11	15	100.0	6.7	40.0	53.3	-	11
任 意 組 合	12	54	100.0	20.4	14.8	64.8	-	12
認 定 農 業 者	13	178	100.0	44.4	16.3	38.8	0.6	13
個 々 の 農 家	14	1 026	100.0	16.9	20.4	62.6	0.2	14
そ の 他	15	20	100.0	-	25.0	75.0	-	15
主 位 作 物 別								
稲 作	16	1 194	100.0	20.4	20.7	58.8	0.2	16
稲 作 以 外	17	99	100.0	21.2	10.1	67.7	1.0	17
経 営 耕 地 面 積 規 模 別								
10ha 未 満	18	259	100.0	8.1	20.8	71.0	-	18
10 ~ 20ha	19	290	100.0	14.5	18.3	66.9	0.3	19
20 ~ 30ha	20	193	100.0	17.6	20.7	61.7	-	20
30 ~ 50ha	21	247	100.0	22.7	22.7	54.3	0.4	21
50 ~ 100ha	22	203	100.0	30.5	20.2	49.3	-	22
100ha 以 上	23	101	100.0	48.5	12.9	37.6	1.0	23
田 面 積 規 模 別								
10ha 未 満	24	298	100.0	7.7	21.1	71.1	-	24
10 ~ 20ha	25	303	100.0	14.9	18.8	66.0	0.3	25
20 ~ 30ha	26	187	100.0	17.6	20.9	61.0	0.5	26
30 ~ 50ha	27	242	100.0	27.3	19.4	53.3	-	27
50 ~ 100ha	28	184	100.0	29.9	22.8	46.7	0.5	28
100ha 以 上	29	79	100.0	53.2	11.4	35.4	-	29
農 業 地 域 類 型 別								
都 市 的 地 域	30	265	100.0	20.8	18.1	60.8	0.4	30
平 地 農 業 地 域	31	486	100.0	27.2	20.2	52.5	0.2	31
中 間 農 業 地 域	32	361	100.0	15.5	20.8	63.4	0.3	32
山 間 農 業 地 域	33	181	100.0	11.6	19.9	68.5	-	33
農 政 局 等 別								
北 海 道	34	72	100.0	75.0	5.6	19.4	-	34
東 北 道	35	250	100.0	21.2	22.8	55.2	0.8	35
関 東 道	36	170	100.0	21.8	17.6	60.6	-	36
北 陸 道	37	172	100.0	14.5	26.7	58.7	-	37
東 海 道	38	85	100.0	12.9	10.6	76.5	-	38
近 畿 道	39	88	100.0	14.8	18.2	67.0	-	39
中 国 四 国	40	283	100.0	12.0	19.4	68.2	0.4	40
九 州	41	173	100.0	21.4	23.1	55.5	-	41

注)「7 品目横断的経営安定対策への加入意向」で「加入したいとは思わない」「わからない」と回答した者及び無回答の者以外に対する割合である。

## 【利用上の注意】

### 1 調査の内容

本調査は、担い手育成運動を効果的に展開する際の検討資料とするため、水田集落のうち「集落営農がない水田集落」の代表者が、担い手育成運動に対して、どのような意識・意向を持たれているかを把握したものである。

### 2 調査対象

水田集落(2005年農林業センサス農山村地域調査における水田率が70%以上)のうち、集落営農がない集落の代表者から、系統抽出法により3,000人を抽出した。

### 3 実施時期

平成18年5月下旬～6月中旬

### 4 調査方法

統計・情報センター職員による調査票の配布、地方農政局、地方農政事務所及び北海道農政事務所への郵送回収により行った。

### 5 調査票の回収率等

	配付者数 (人)	回答者数 (人)	回収率 (%)
集落営農が無い集落の代表者	3,000	2,979	99.3

### 6 用語の説明等

(1) 集落営農とは、「集落」を単位として農業生産過程における一部又は全部についての共同化・統一化に関する合意の下に実施される営農(農業用機械の所有のみを共同で行う取組を行うもの及び栽培協定、用排水の管理の合意のみの取組を行うものを除く。)をいう。

(2) 統計表の表側区分のうち、「主な経営形態」とは、集落としての主な経営形態をいい、「主な担い手」とは、集落の営農活動の中心となる者をいい、「主位作物」とは、集落の農産物販売金額1位の部門の割合が最も高い作目をいう。

なお、主位作物別の「稲作以外」とは、麦類作、雑穀・いも類・豆類、工芸農作物、施設野菜、露地野菜、果樹、花き・花木、その他作物及び販売なしである。

(3) 農業地域類型とは、地域農業構造を規定する基盤的条件の等質性を考慮し、「都市的地域」は可住地に占めるD I D面積割合、人口密度が高い旧市町村、「平地農業地域」は耕地率、平坦地割合等が大きい旧市町村、「中間農業地域」は平地農業地域と山間農業地域の中間的な性格の旧市町村、「山間農業地域」は林野率が著しく高い地域に分類したものである。

なお、詳細は次表のとおりである。

農業地域類型	基準指標
都市的地域	可住地に占めるD I D面積が5%以上で、人口密度約500人以上又はD I D人口2万人以上の旧市町村。 可住地に占める宅地等率が60%以上で、人口密度500人以上の旧市町村。ただし、林野率80%以上のものは除く。
平地農業地域	耕地率20%以上かつ林野率50%未満の旧市町村。ただし、傾斜20分の1以上の田と傾斜8度以上の畑の合計面積の割合が90%以上のものを除く。 耕地率20%以上かつ林野率50%以上で、傾斜20分の1以上の田と傾斜8度以上の畑の合計面積の割合が10%未満の旧市町村。
中間農業地域	耕地率20%未満で、「都市的地域」及び「山間農業地域」以外の旧市町村。 耕地率20%以上で、「都市的地域」及び「平地農業地域」以外の旧市町村。
山間農業地域	林野率80%以上かつ耕地率10%未満の旧市町村。

- 注：1) 決定順序：都市的地域 山間農業地域 平地農業地域・中間農業地域  
2) D I D「人口集中地区」とは、人口密度約4,000人/km以上の国勢調査区がいくつか隣接し、合わせて人口5,000人以上を有する地区をいう。  
3) 傾斜は、1筆ごとの耕作面の傾斜ではなく、団地としての地形上の主傾斜をいう。  
4) 旧市町村とは、昭和25年2月1日現在の市町村の区域のことをいう。

(4) 農政局等の区分は次のとおりである。

北海道：北海道

東北：青森、岩手、宮城、秋田、山形、福島

関東：茨城、栃木、群馬、埼玉、千葉、神奈川、山梨、長野、静岡

北陸：新潟、富山、石川、福井

東海：岐阜、愛知、三重

近畿：滋賀、京都、大阪、兵庫、奈良、和歌山

中国四国：鳥取、島根、岡山、広島、山口、徳島、香川、愛媛、高知

九州：福岡、佐賀、長崎、熊本、大分、宮崎、鹿児島

(5) 統計表の各回答率は、各設問（各区分）の有効回答者数計を100.0とする割合である。

なお、標本誤差は回答者数と回答率によって異なっており、回答者数別の標本誤差の範囲（95%は信頼できる誤差の範囲）は、おおむね次のとおりであり、利用に当たっては注意願いたい。

標本誤差の範囲とは、例えば、ある選択肢の回答率が50%の場合、3,000戸を取りまとめた結果では、同調査（3,000戸を取りまとめ）を100回行ううちの95回は、48.2%～51.8%（50%の上下1.8%）の範囲の中に収まるといえるものである。

回答率 回答者数	10% (又は90%)	20% (又は80%)	30% (又は70%)	40% (又は60%)	50%
3,000	± 1.1	± 1.4	± 1.6	± 1.8	± 1.8
2,700	± 1.1	± 1.5	± 1.7	± 1.8	± 1.9
2,600	± 1.2	± 1.5	± 1.8	± 1.9	± 1.9
2,400	± 1.2	± 1.6	± 1.8	± 2.0	± 2.0
2,300	± 1.2	± 1.6	± 1.9	± 2.0	± 2.0
1,800	± 1.4	± 1.8	± 2.1	± 2.3	± 2.3
1,700	± 1.4	± 1.9	± 2.2	± 2.3	± 2.4
1,600	± 1.5	± 2.0	± 2.2	± 2.4	± 2.5
1,500	± 1.5	± 2.0	± 2.3	± 2.5	± 2.5
1,300	± 1.6	± 2.2	± 2.5	± 2.7	± 2.7
1,200	± 1.7	± 2.3	± 2.6	± 2.8	± 2.8
1,100	± 1.8	± 2.4	± 2.7	± 2.9	± 3.0
1,000	± 1.9	± 2.5	± 2.8	± 3.0	± 3.1
900	± 2.0	± 2.6	± 3.0	± 3.2	± 3.3
800	± 2.1	± 2.8	± 3.2	± 3.4	± 3.5
700	± 2.2	± 3.0	± 3.4	± 3.6	± 3.7
600	± 2.4	± 3.2	± 3.7	± 3.9	± 4.0
500	± 2.6	± 3.5	± 4.0	± 4.3	± 4.4
400	± 2.9	± 3.9	± 4.5	± 4.8	± 4.9
300	± 3.4	± 4.5	± 5.2	± 5.5	± 5.7
200	± 4.2	± 5.5	± 6.4	± 6.8	± 6.9
100	± 5.9	± 7.8	± 9.0	± 9.6	± 9.8
90	± 6.2	± 8.3	± 9.5	±10.1	±10.3
80	± 6.6	± 8.8	±10.0	±10.7	±11.0
70	± 7.0	± 9.4	±10.7	±11.5	±11.7
60	± 7.6	±10.1	±11.6	±12.4	±12.7
50	± 8.3	±11.1	±12.7	±13.6	±13.9
40	± 9.3	±12.4	±14.2	±15.2	±15.5
30	±10.7	±14.3	±16.4	±17.5	±17.9
20	±13.1	±17.5	±20.1	±21.5	±21.9
10	±18.6	±24.8	±28.4	±30.4	±31.0

注：標本誤差の範囲は、 $\pm 1.96 \times \sqrt{\frac{\text{回答率} \times (1 - \text{回答率})}{\text{回答者数}}}$  により求めた。

- (6) 表示単位未満を四捨五入したため、計と内訳の積み上げ値は必ずしも一致しない。
- (7) 統計表に使用した記号「-」は、事実のないことを表す。
- (8) 統計表の数値の中には、回答者数の少ないものもあるので、利用に当たっては、十分注意されたい。

連絡先

農林水産省 大臣官房 情報課 業務第2班  
 電話(代表) 03(3502)8111 内線2577  
 (直通) 03(3502)8047

この資料は、農林水産省ホームページ【<http://www.maff.go.jp/>】の「施策の動き・情報 農林水産業の意識・意向調査」で御覧いただけます。