

ドローン画像を誰でもワンボタンで処理できるソフト「ArcGIS Drone2Map」

概要

森林整備事業にすぐに使える主な特長:

- ドローン画像を「ワンボタン」で処理(オルソ画像・DTM・DSM・等高線・ポイントクラウド・3Dメッシュなど)
- 背景地図は標準搭載(衛星画像、地形図、地理院地図など)
- 他のGISデータのオーバーレイ(シェープファイル、ラスター、KML/KMZ、Webレイヤーなど)
- 計測機能(距離、面積、体積など)

導入効果

利用者の声:

- 撮影した写真を読み込んで Start ボタンを押すだけで、DSM、陰影図、オルソ画像等の GIS データが一括で作成でき、非常に簡単で強力。



○ 対象品目

水稲	畑作	露地野菜	施設園芸	果樹	
茶	花き		林業		
酪農	肉用牛	養豚	養鶏	飼料作物	
沿岸漁業	養殖業	沖・遠洋漁業	その他水産業		その他

○ 開発等の段階

開発/実証中	—
モニター販売中	—
一般販売中	○
その他	—

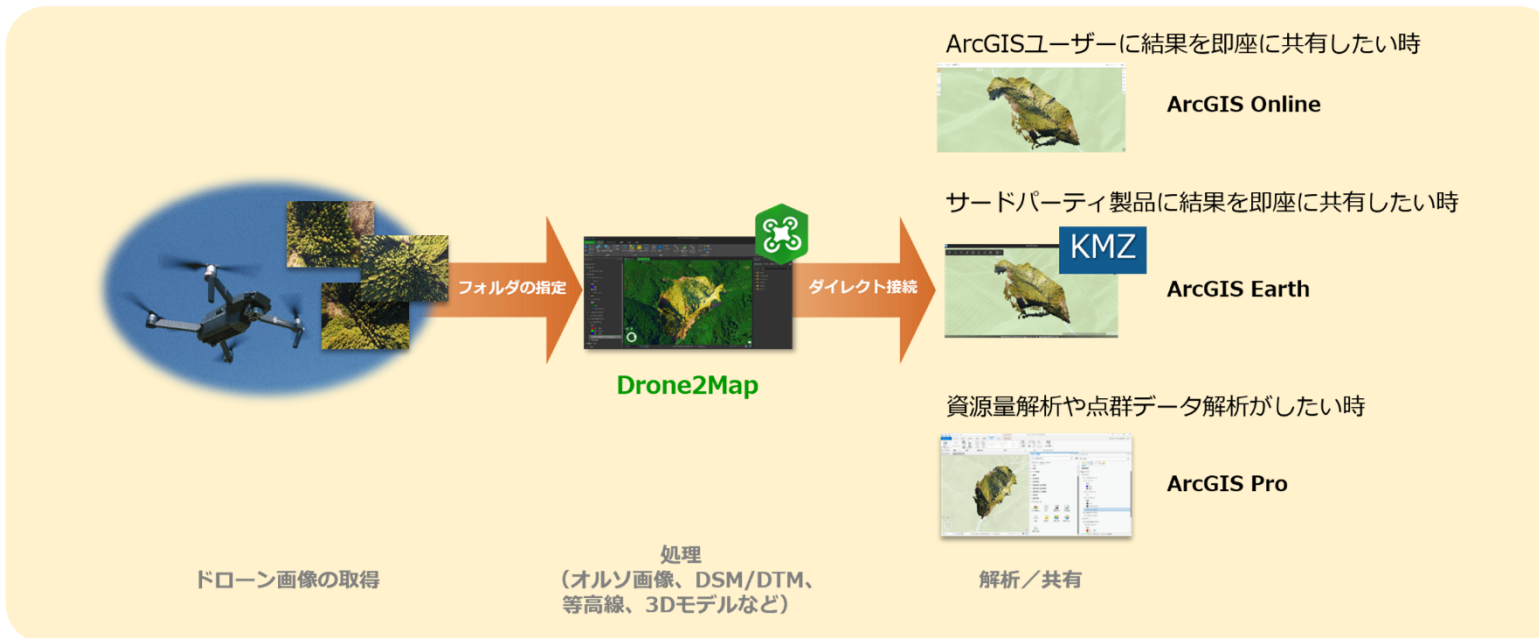
☞ 連絡先

ESRIジャパン株式会社
 TEL:03-3222-3941
<https://www.esri.com>
gisinfo@esri.com

お問い合わせ
 フォーム



情報記載日: 2020年10月30日




ドローン画像の取得

処理
 (オルソ画像、DSM/DTM、
 等高線、3Dモデルなど)

解析/共有

ArcGISユーザーに結果を即座に共有したい時



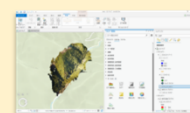
ArcGIS Online

サードパーティ製品に結果を即座に共有したい時



ArcGIS Earth

資源量解析や点群データ解析がしたい時



ArcGIS Pro