



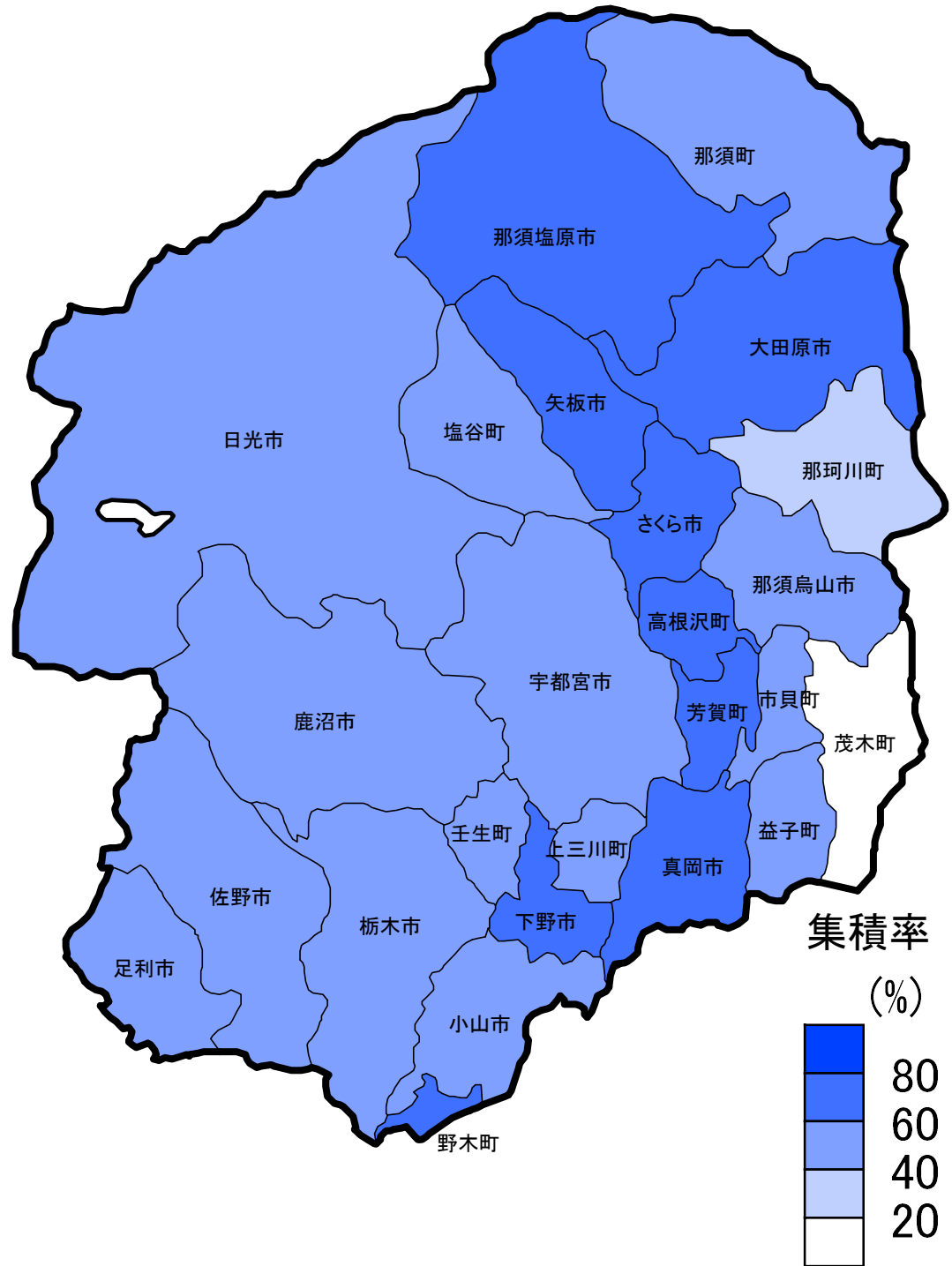
# 栃木県

## 集積率(県全体)

H26.3末	R4.3末	R5.3末
40.4%	52.7%	53.1%

## 農地中間管理事業の実施状況(R5.3末)

全市町村数	25市町村
農地中間管理事業実施市町村数	25市町村

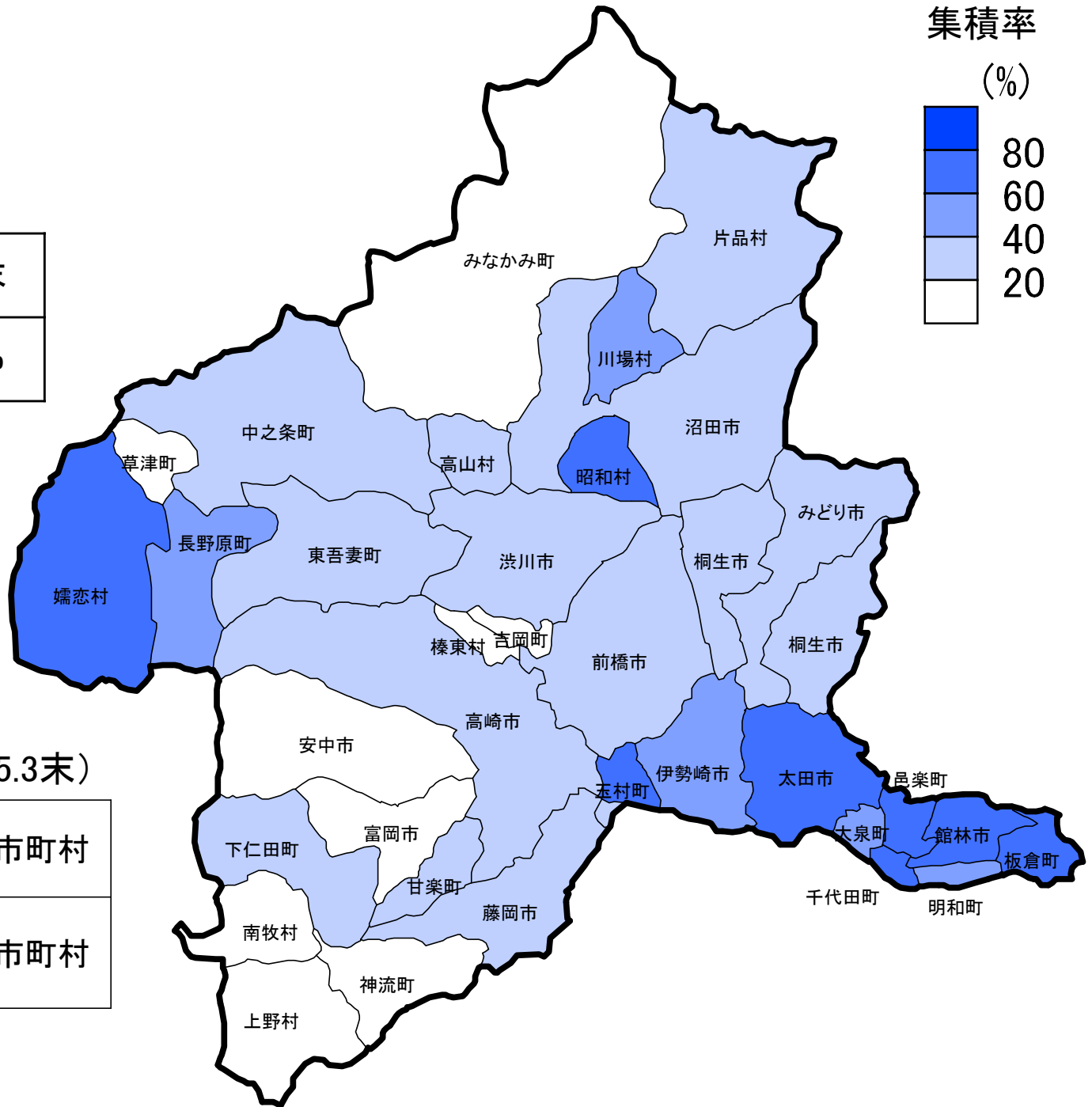
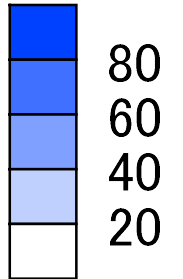


# 群馬県

集積率(県全体)

H26.3末	R4.3末	R5.3末
28.9%	41.6%	42.4%

集積率 (%)



農地中間管理事業の実施状況(R5.3末)

全市町村数	35市町村
農地中間管理事業実施市町村数	34市町村



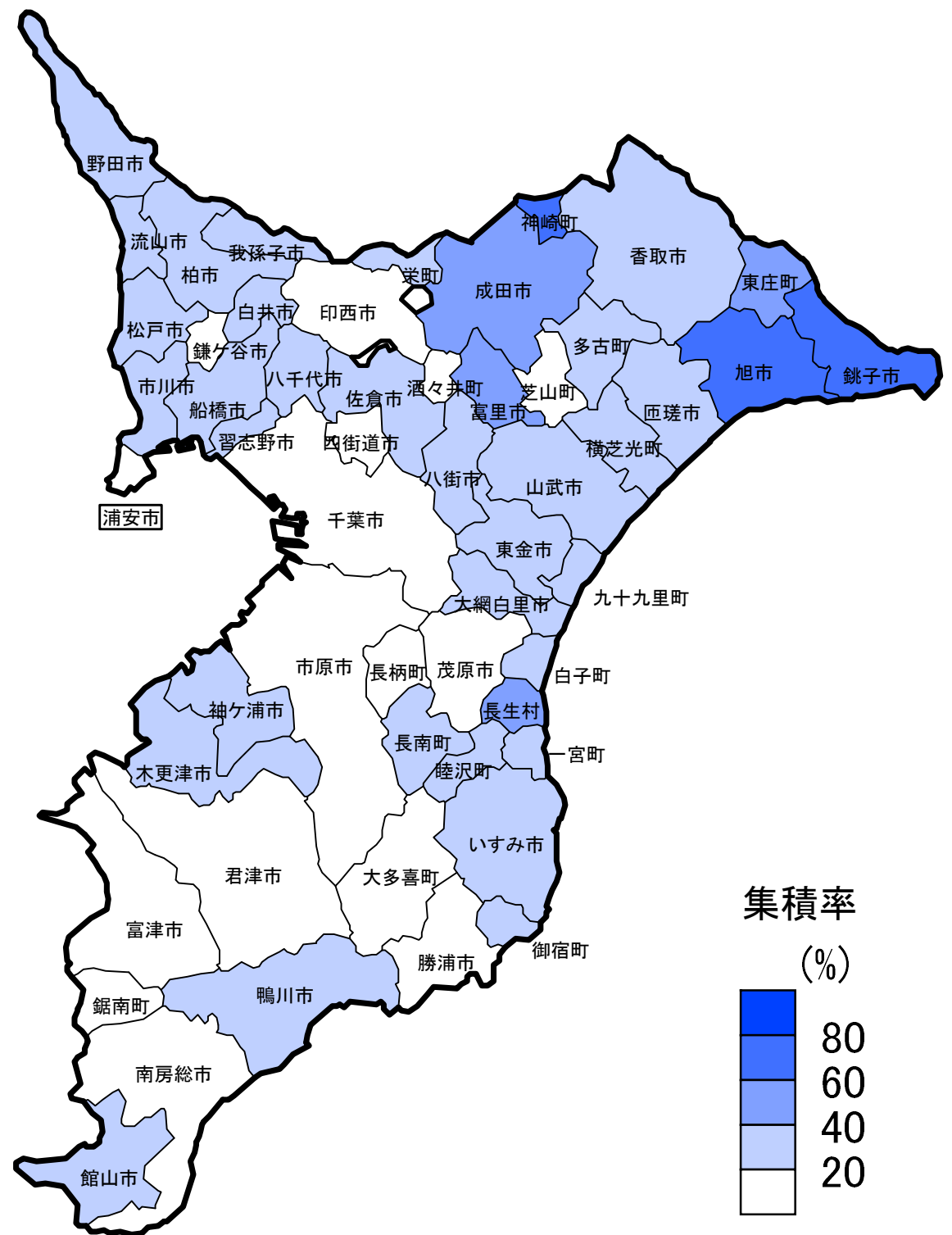
# 千葉県

## 集積率(県全体)

H26.3末	R4.3末	R5.3末
19.9%	28.2%	29.2%

## 農地中間管理事業の実施状況(R5.3末)

全市町村数	54市町村
農地中間管理事業実施市町村数	48市町村



※四角囲みの市町村は市街化区域外に農地がなく、農地中間管理事業が実施できない市町村(1)

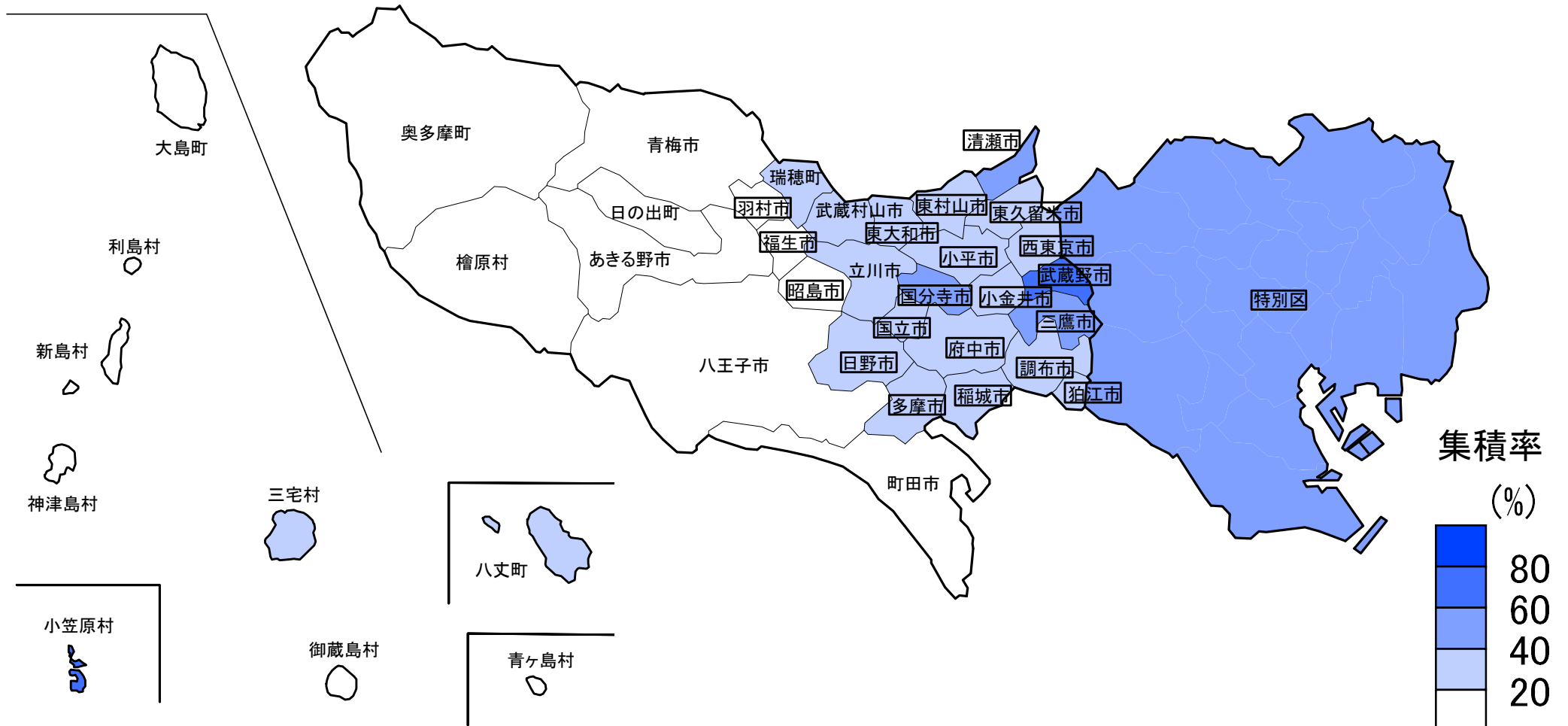
# 東京都

集積率(県全体)

H26.3末	R4.3末	R5.3末
20.8%	24.8%	26.0%

農地中間管理事業の実施状況(R5.3末)

全市区町村数	40市区町村
農地中間管理事業実施市町村数	12市区町村



※四角囲みの市区町村は市街化区域外に農地がなく、農地中間管理事業が実施できない市区町村(21)



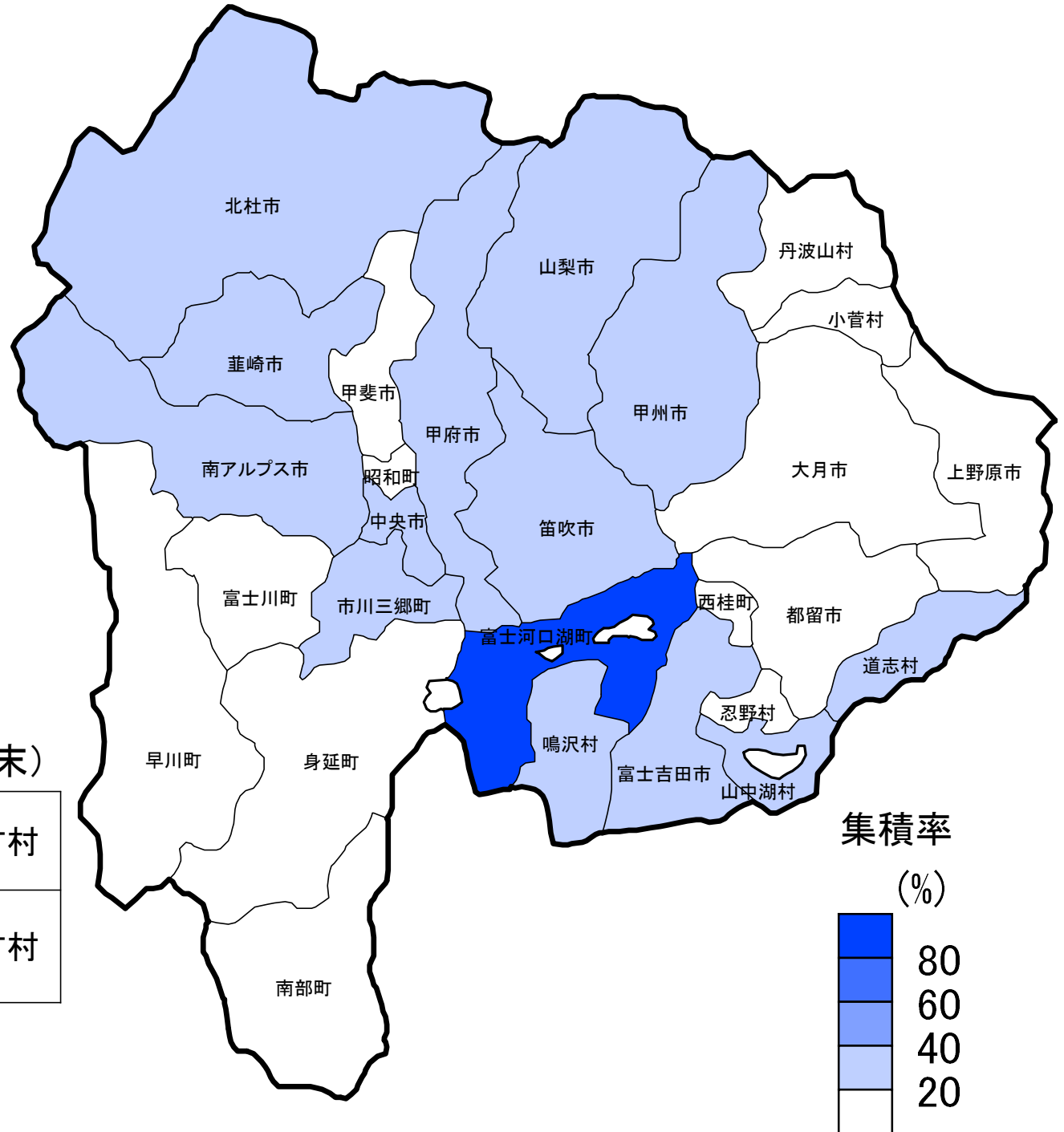
# 山梨県

## 集積率(県全体)

H26.3末	R4.3末	R5.3末
15.7%	28.0%	28.6%

## 農地中間管理事業の実施状況(R5.3末)

全市町村数	27市町村
農地中間管理事業実施市町村数	27市町村





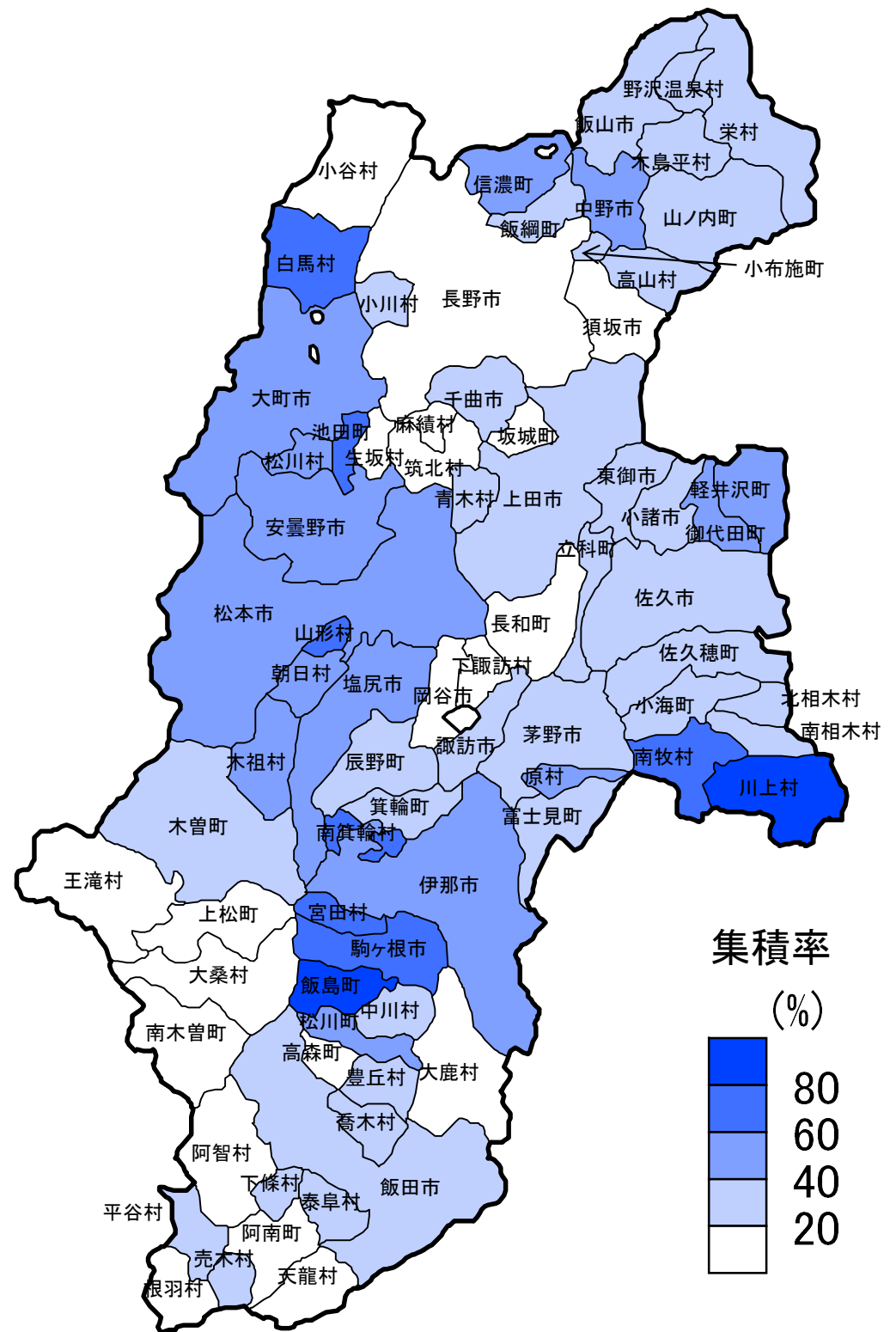
# 長野県

## 集積率(県全体)

H26.3末	R4.3末	R5.3末
29.7%	39.5%	39.7%

## 農地中間管理事業の実施状況(R5.3末)

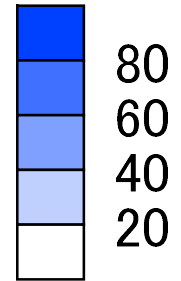
全市町村数	77市町村
農地中間管理事業実施市町村数	71市町村



# 静岡県

## 集積率

(%)

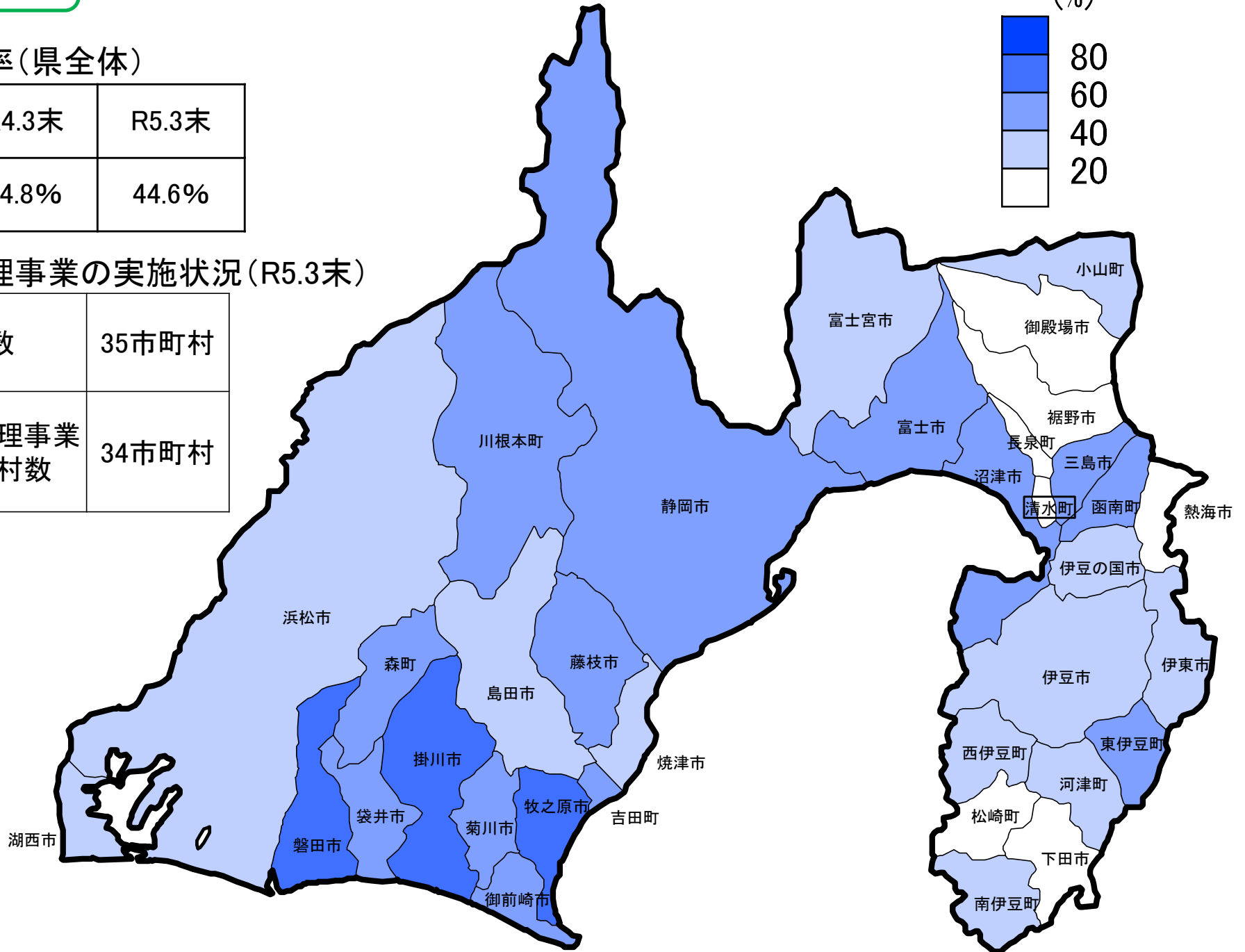


### 集積率(県全体)

H26.3末	R4.3末	R5.3末
38.3%	44.8%	44.6%

### 農地中間管理事業の実施状況(R5.3末)

全市町村数	35市町村
農地中間管理事業 実施市町村数	34市町村



※四角囲みの市町村は市街化区域外に農地がなく、農地中間管理事業が実施できない市町村(1)