

# 滋賀県

集積率(県全体)

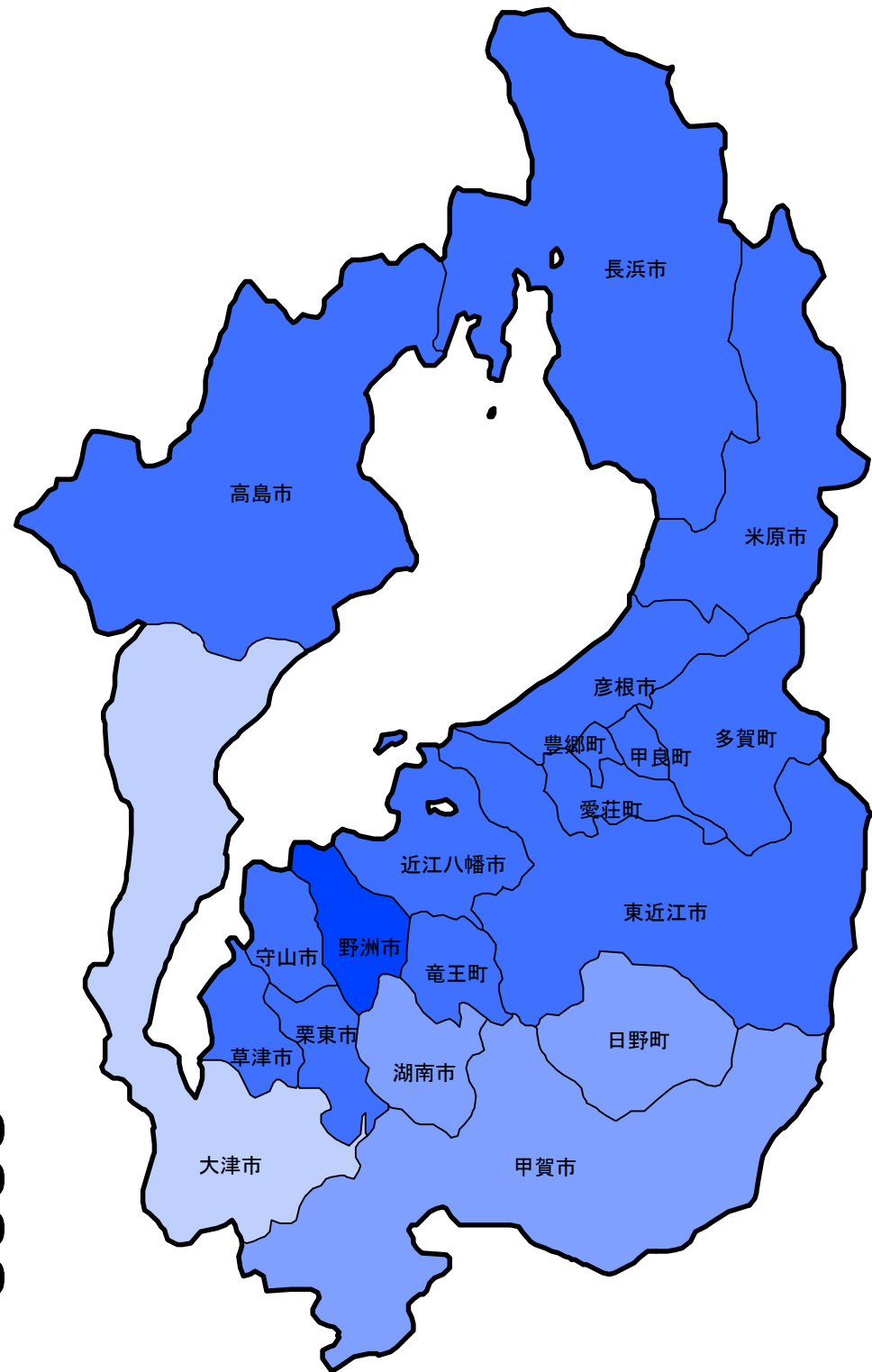
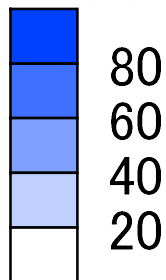
H26.3末	R4.3末	R5.3末
45.9%	64.9%	65.8%

農地中間管理事業の実施状況(R5.3末)

全市町村数	19市町村
農地中間管理事業実施市町村数	19市町村

集積率

(%)



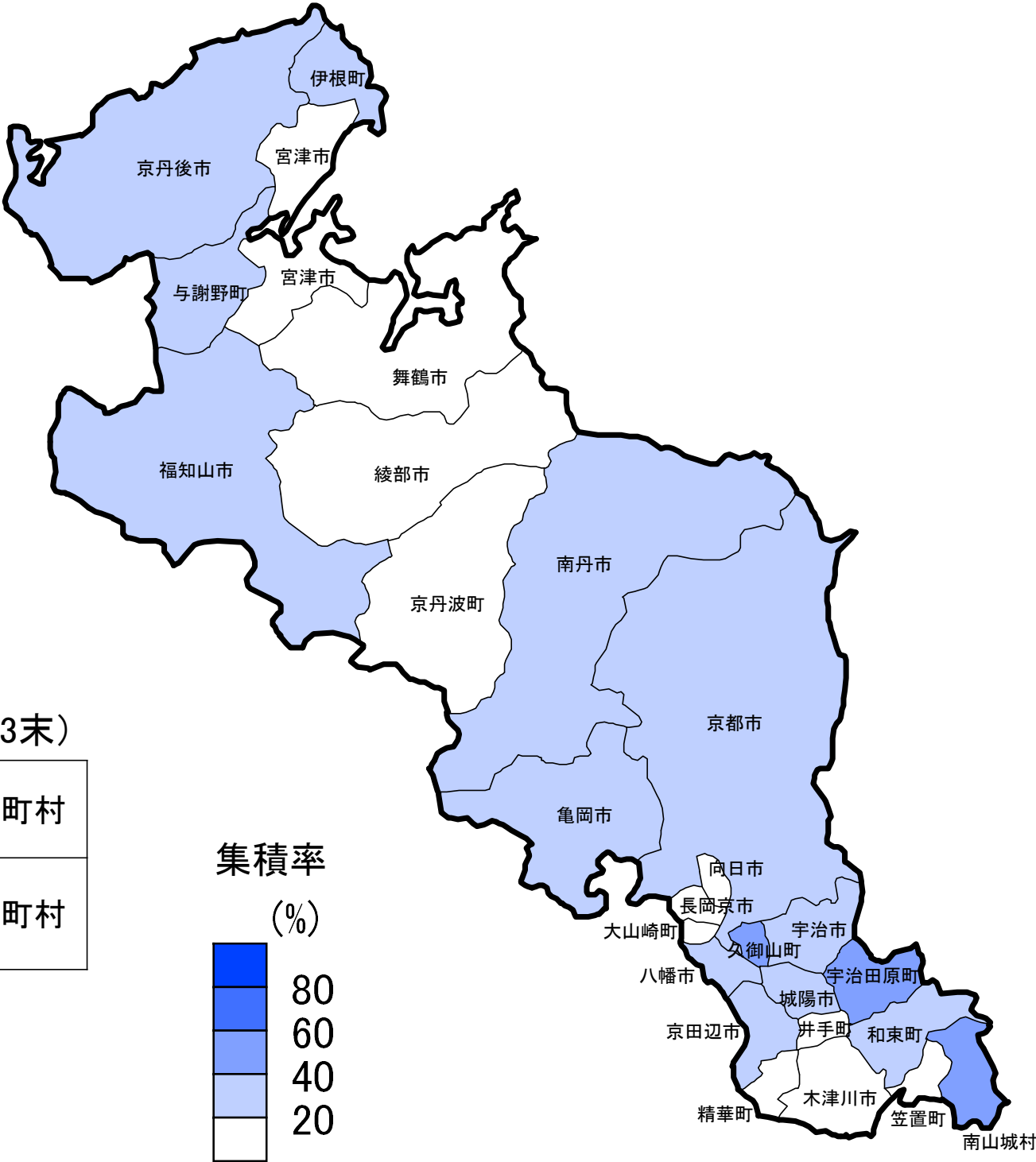
# 京都府

集積率(県全体)

H26.3末	R4.3末	R5.3末
16.1%	24.4%	25.3%

農地中間管理事業の実施状況(R5.3末)

全市町村数	26市町村
農地中間管理事業実施市町村数	23市町村



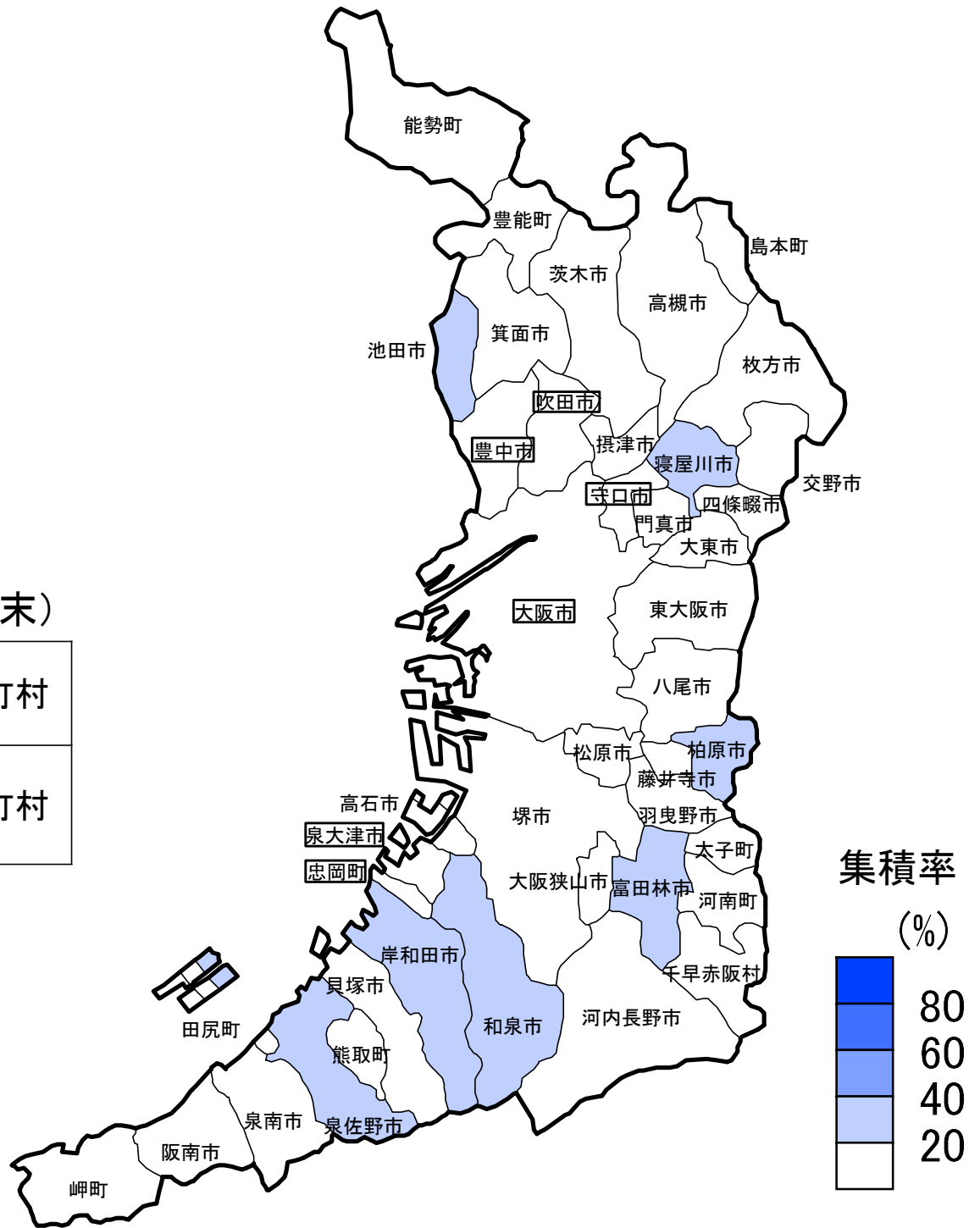
# 大阪府

## 集積率(県全体)

H26.3末	R4.3末	R5.3末
8.8%	12.2%	12.7%

## 農地中間管理事業の実施状況(R5.3末)

全市町村数	43市町村
農地中間管理事業実施市町村数	26市町村



※四角囲みの市町村は市街化区域外に農地がなく、農地中間管理事業が実施できない市町村(6)

# 兵庫県

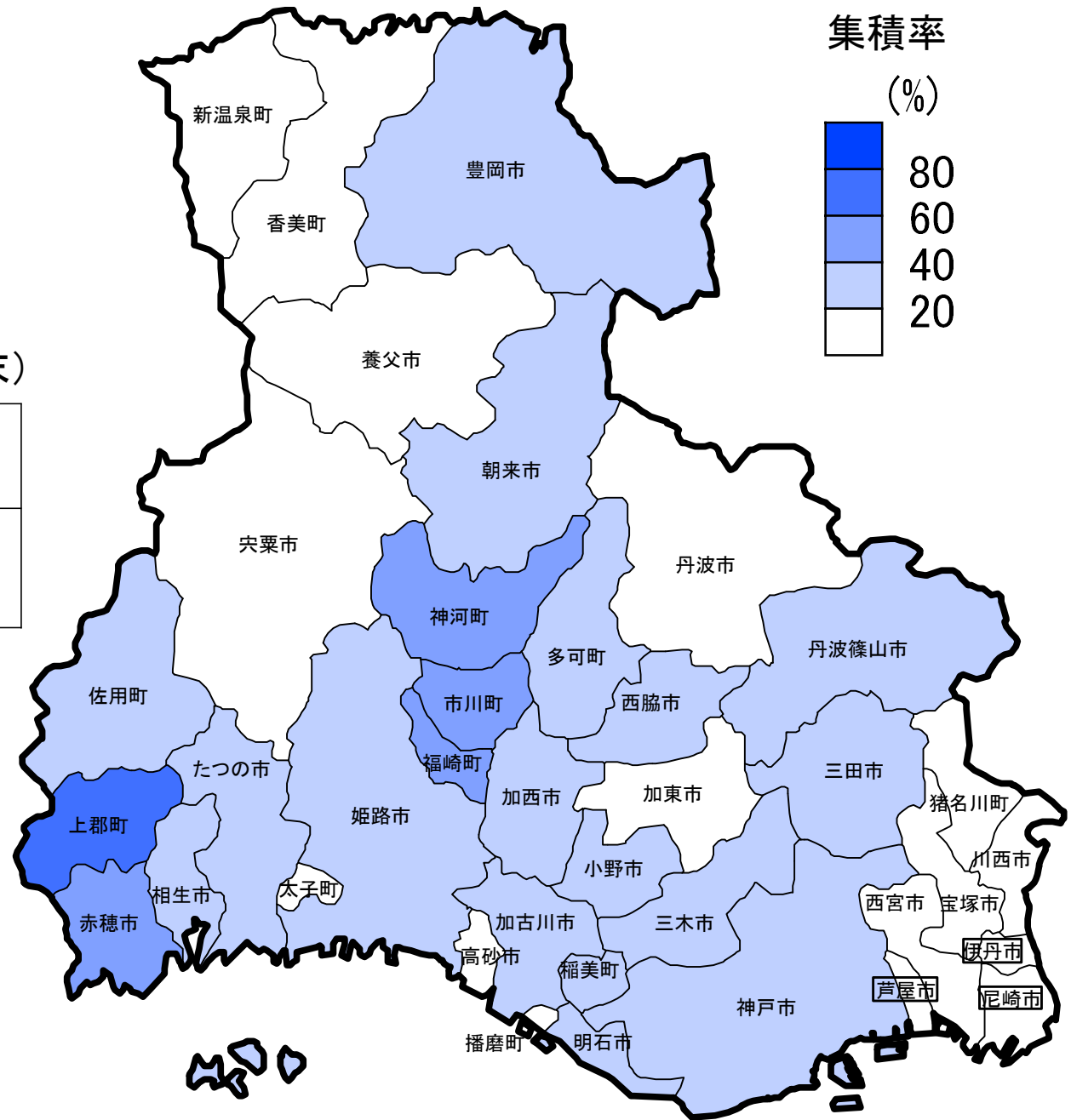
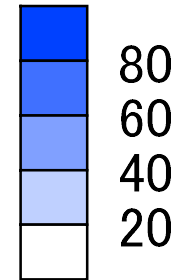
## 集積率(県全体)

H26.3末	R4.3末	R5.3末
18.9%	24.8%	25.9%

## 農地中間管理事業の実施状況(R5.3末)

全市町村数	41市町村
農地中間管理事業実施市町村数	35市町村

集積率 (%)



※四角囲みの市町村は市街化区域外に農地がなく、農地中間管理事業が実施できない市町村(3)

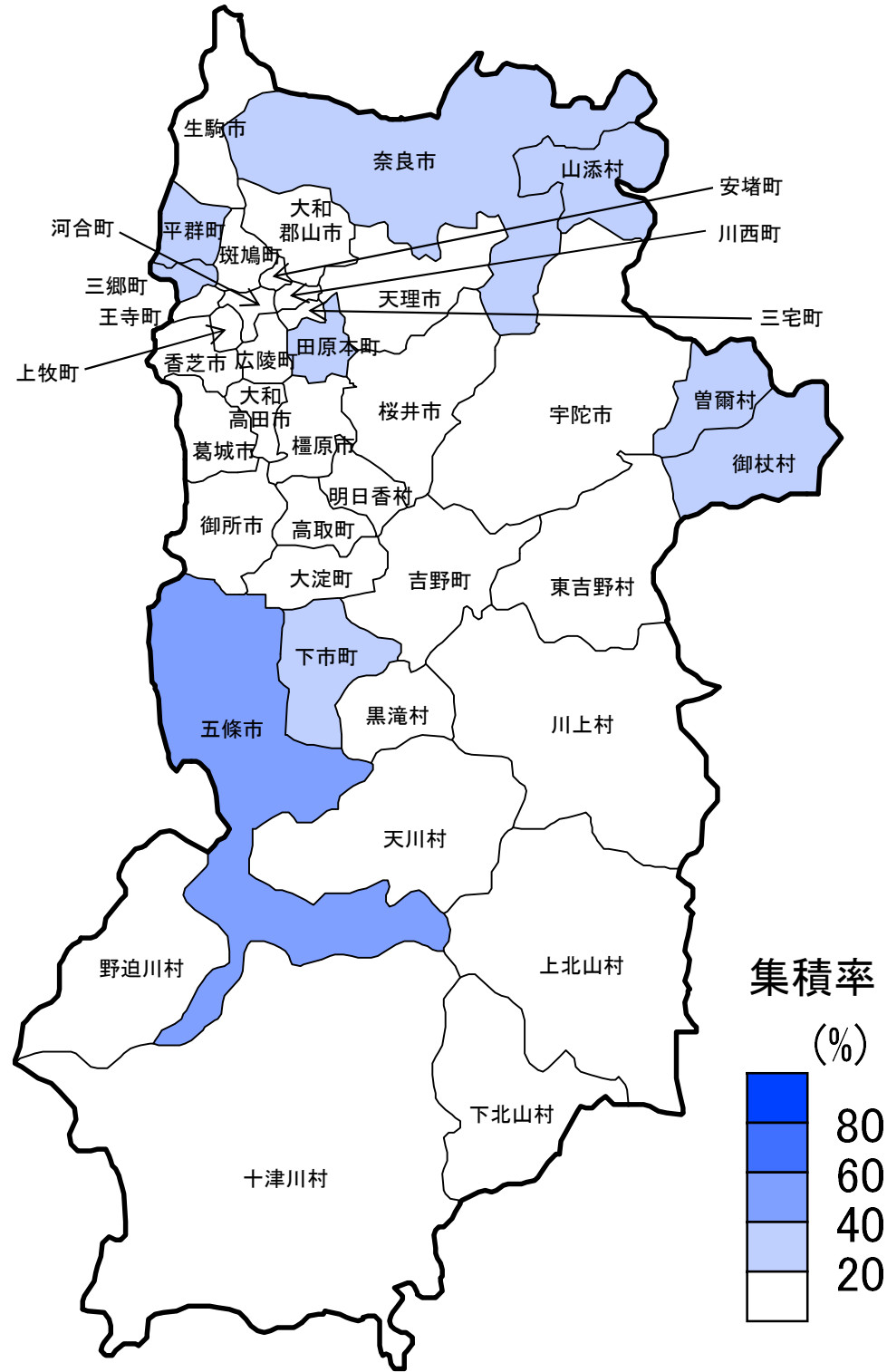
# 奈良県

集積率(県全体)

H26.3末	R4.3末	R5.3末
12.2%	19.5%	20.4%

農地中間管理事業の実施状況(R5.3末)

全市町村数	39市町村
農地中間管理事業実施市町村数	27市町村



# 和歌山県

集積率(県全体)

H26.3末	R4.3末	R5.3末
22.6%	30.2%	30.7%

農地中間管理事業の実施状況(R5.3末)

全市町村数	30市町村
農地中間管理事業実施市町村数	28市町村

