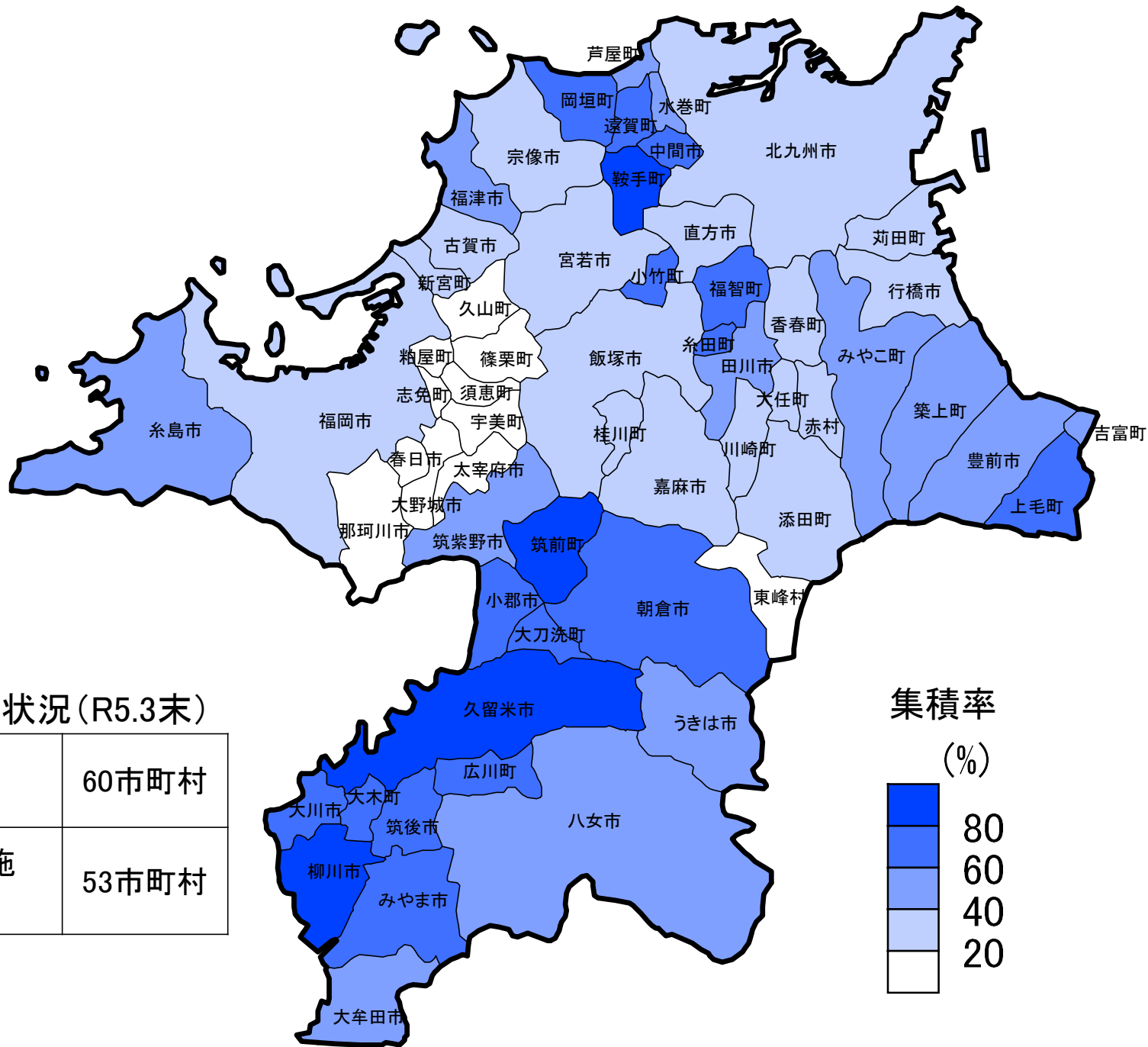


# 福岡県

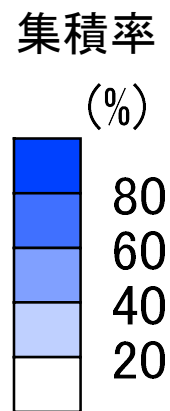
## 集積率(県全体)

H26.3末	41.1%
R4.3末	55.2%
R5.3末	55.9%



## 農地中間管理事業の実施状況(R5.3末)

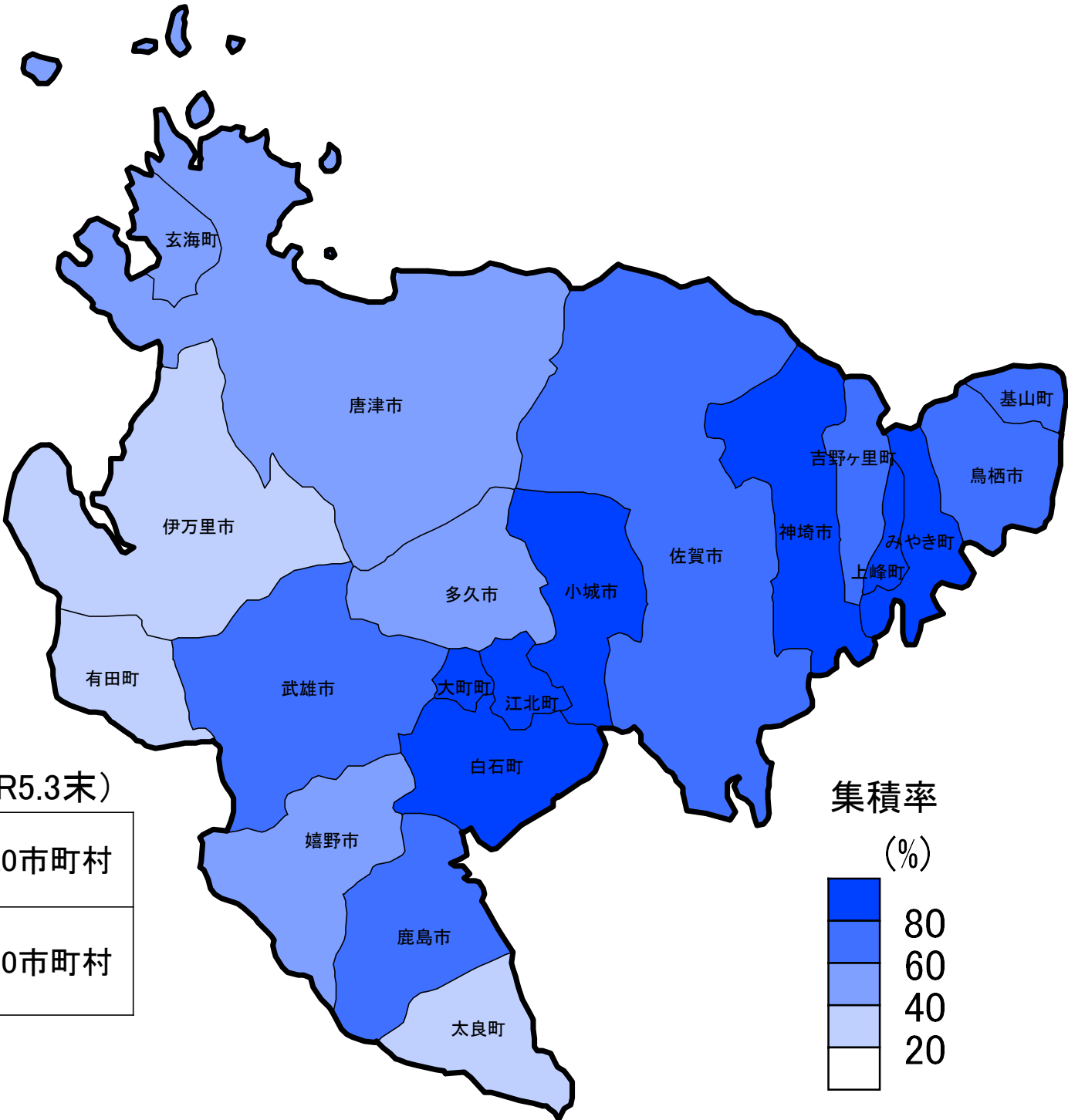
全市町村数	60市町村
農地中間管理事業実施市町村数	53市町村



# 佐賀県

## 集積率(県全体)

H26.3末	67.8%
R4.3末	71.0%
R5.3末	70.1%



## 農地中間管理事業の実施状況(R5.3末)

全市町村数	20市町村
農地中間管理事業実施市町村数	20市町村

# 長崎県

## 集積率(県全体)

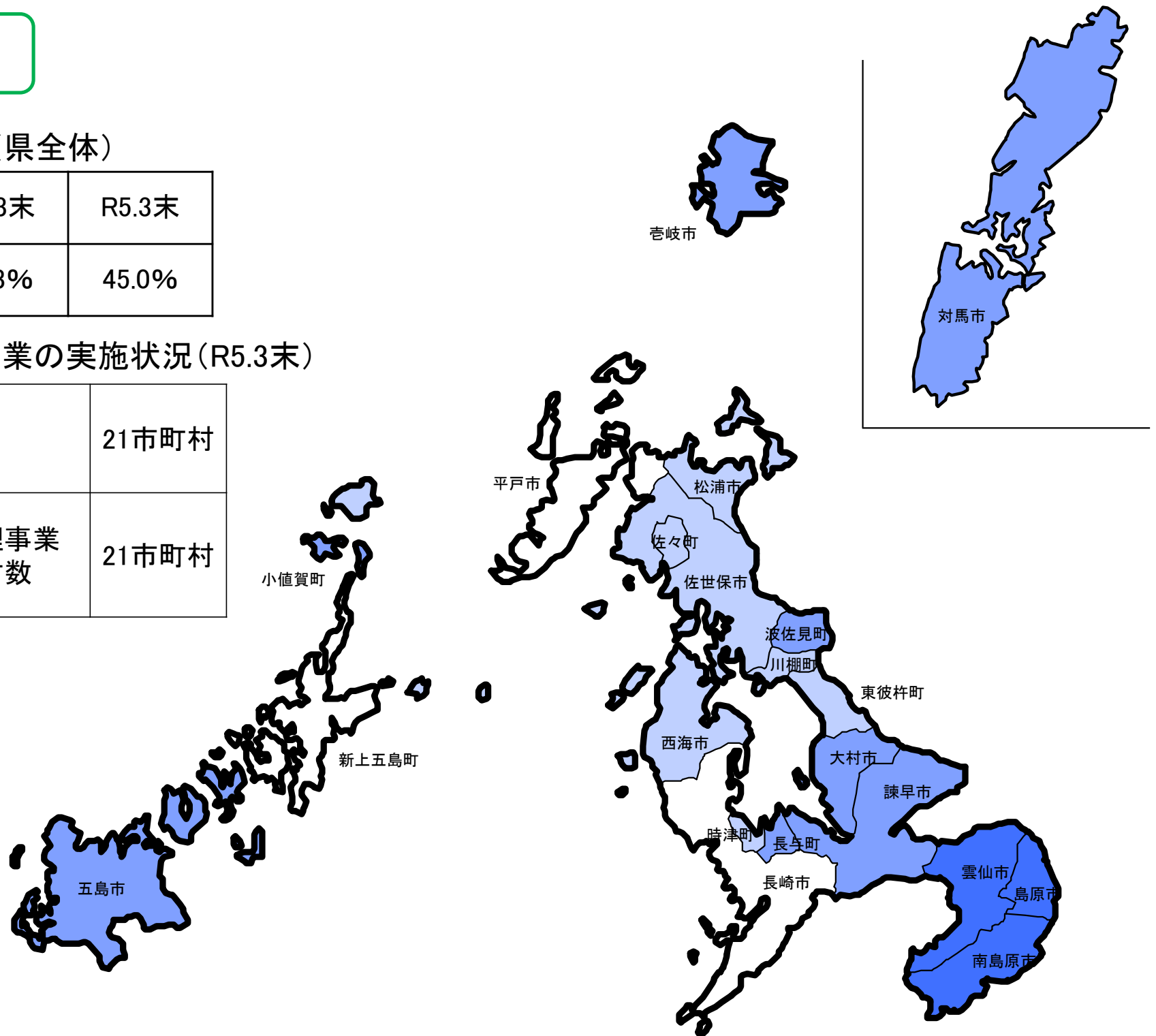
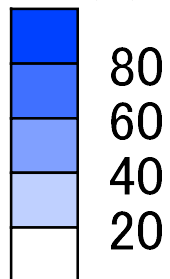
H26.3末	R4.3末	R5.3末
36.4%	45.3%	45.0%

## 農地中間管理事業の実施状況(R5.3末)

全市町村数	21市町村
農地中間管理事業 実施市町村数	21市町村

## 集積率

(%)



# 熊本県

## 集積率(県全体)

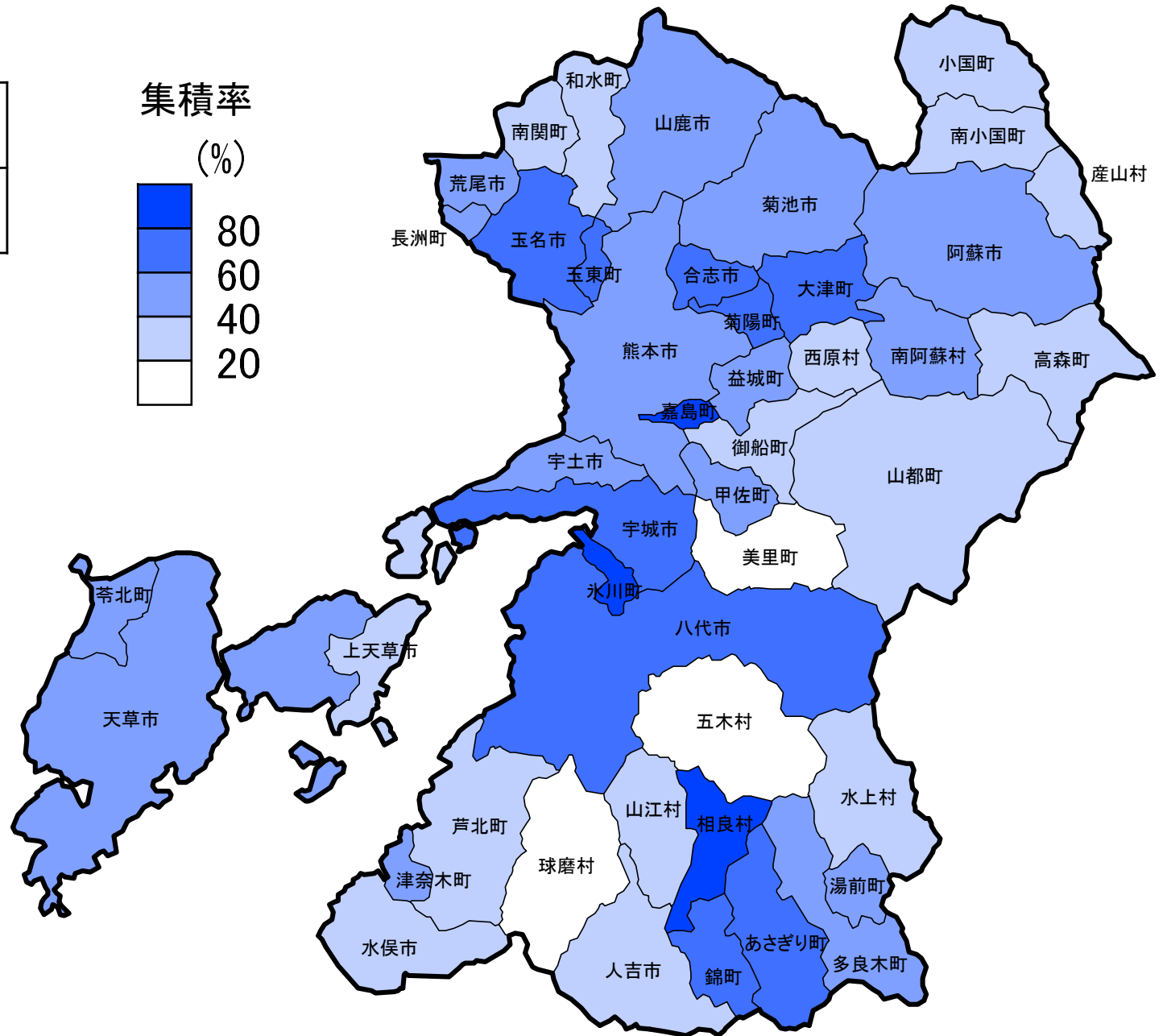
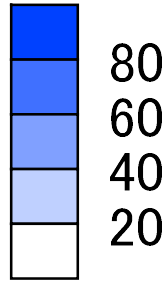
H26.3末	R4.3末	R5.3末
41.5%	50.7%	52.0%

## 農地中間管理事業の実施状況 (R5.3末)

全市町村数	45市町村
農地中間管理事業 実施市町村数	44市町村

### 集積率

(%)



# 大分県

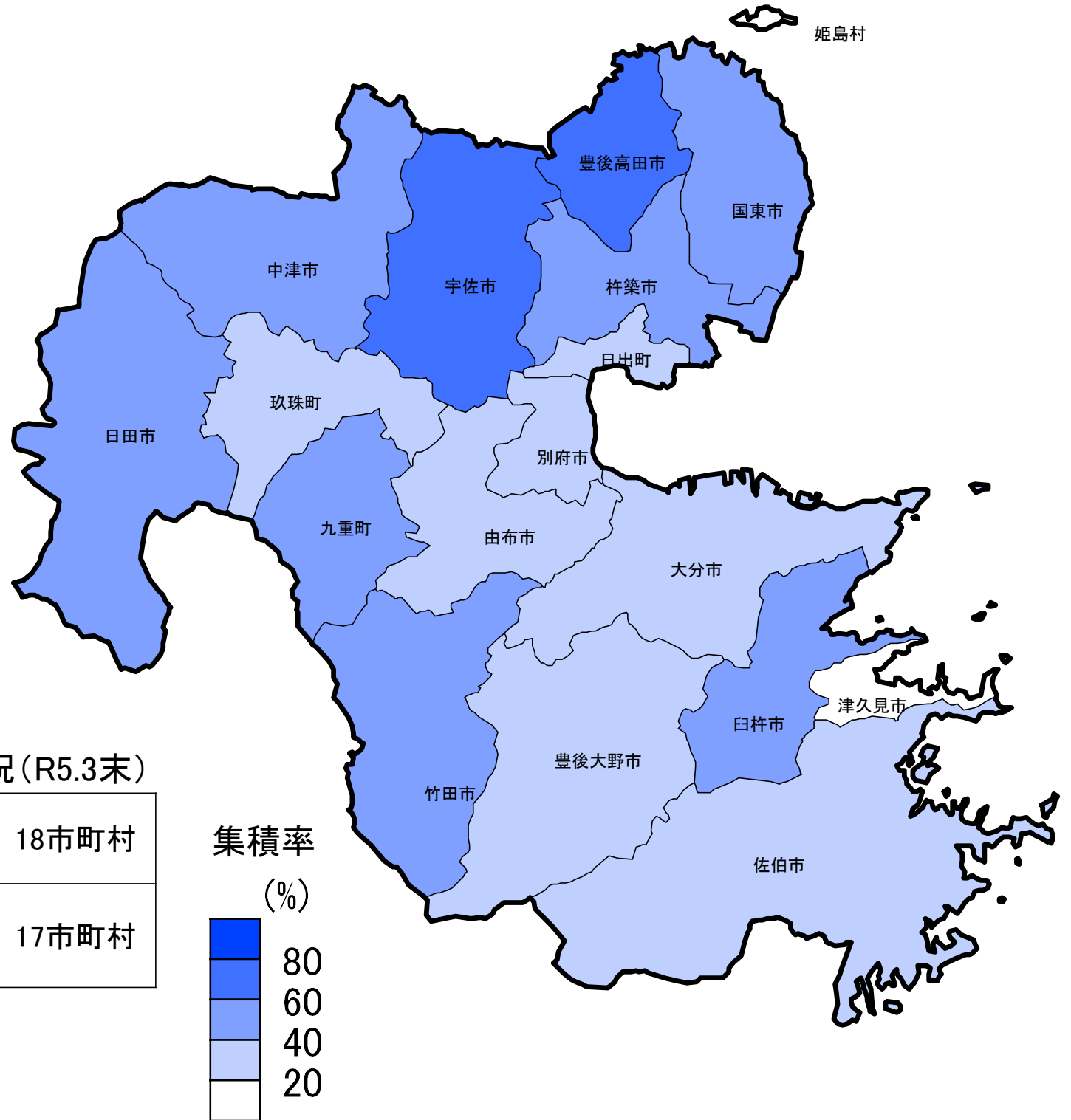
姫島村

## 集積率(県全体)

H26.3末	33.0%
R4.3末	43.9%
R5.3末	45.2%

## 農地中間管理事業の実施状況(R5.3末)

全市町村数	18市町村
農地中間管理事業実施市町村数	17市町村



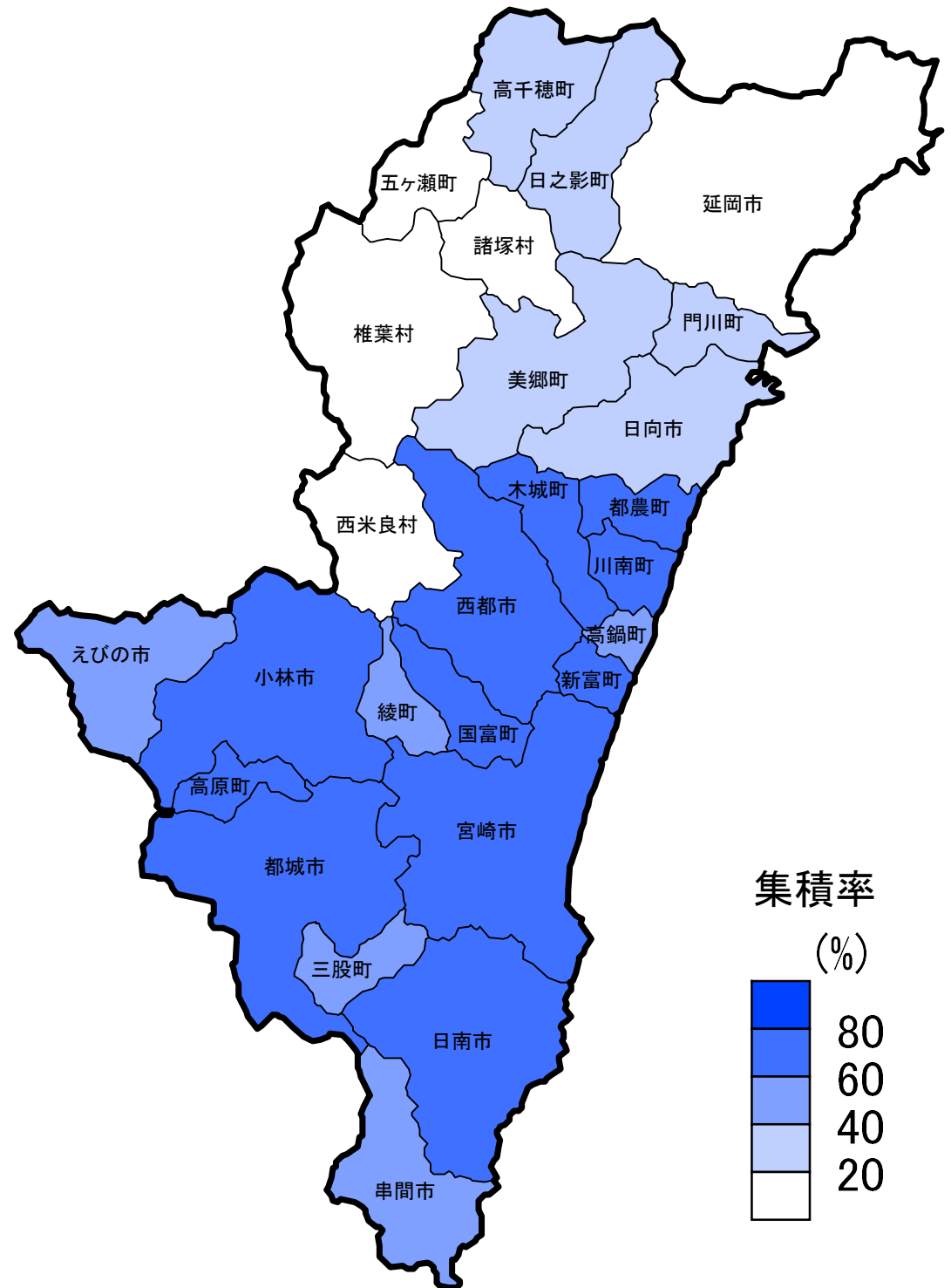
# 宮崎県

## 集積率(県全体)

H26.3末	R4.3末	R5.3末
45.0%	55.4%	57.0%

## 農地中間管理事業の実施状況(R5.3末)

全市町村数	26市町村
農地中間管理事業実施市町村数	26市町村



# 鹿児島県

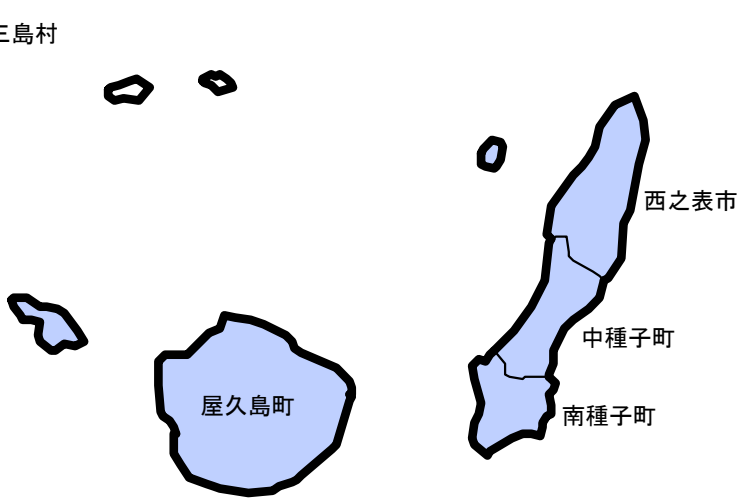
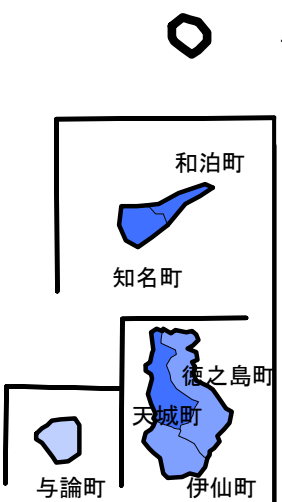
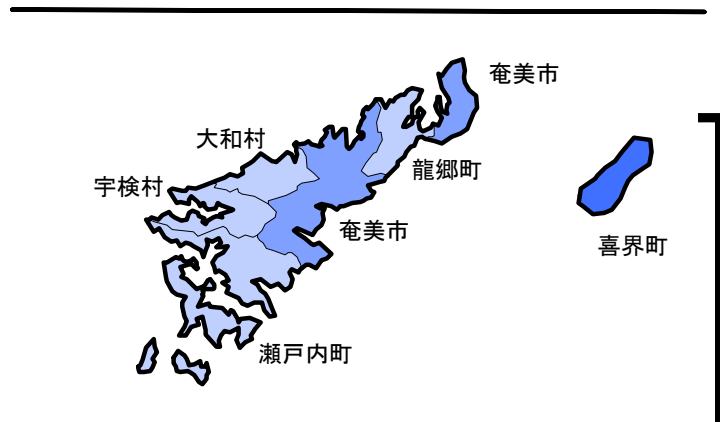
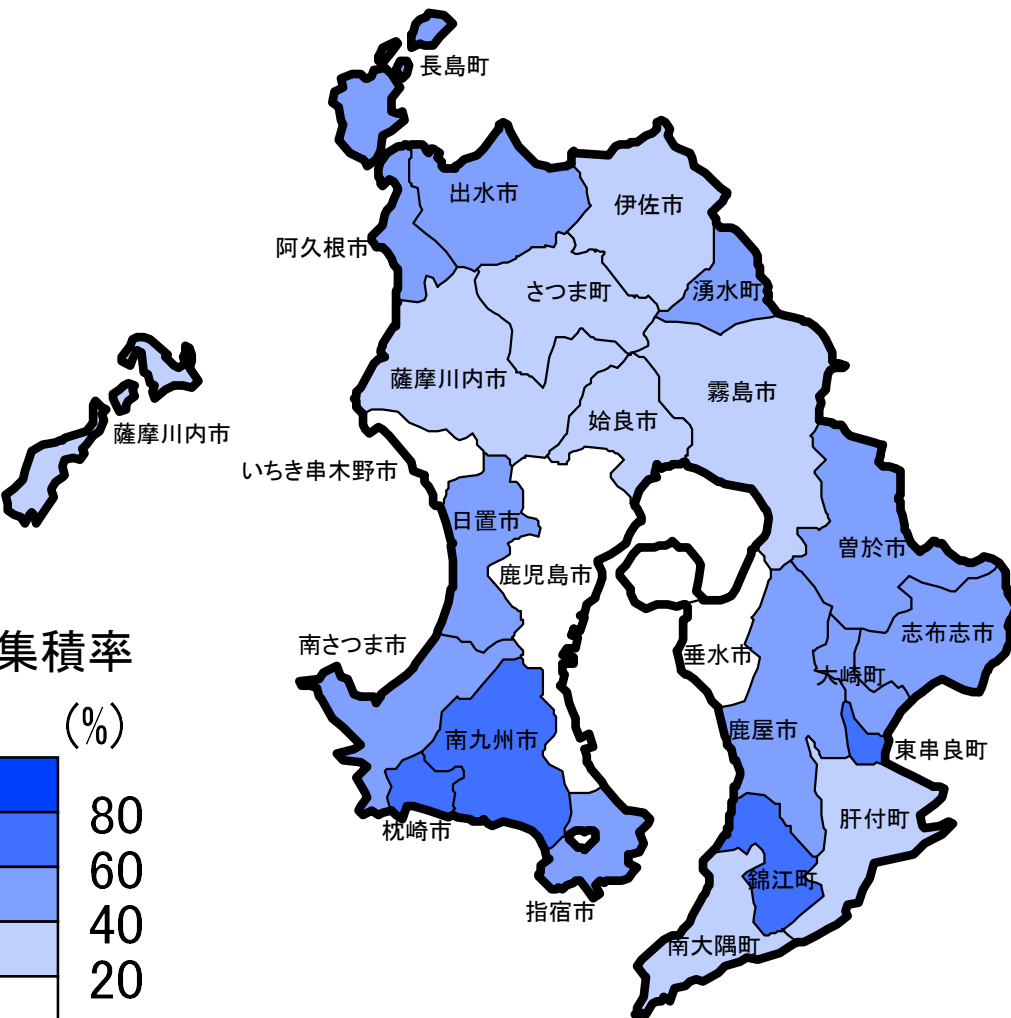
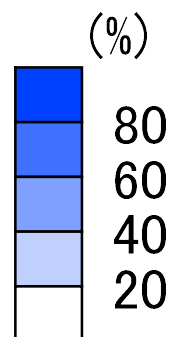
## 集積率(県全体)

H26.3末	R4.3末	R5.3末
38.6%	45.7%	45.5%

## 農地中間管理事業の実施状況(R5.3末)

全市町村数	43市町村
農地中間管理事業実施市町村数	41市町村

## 集積率



# 沖縄県

## 集積率(県全体)

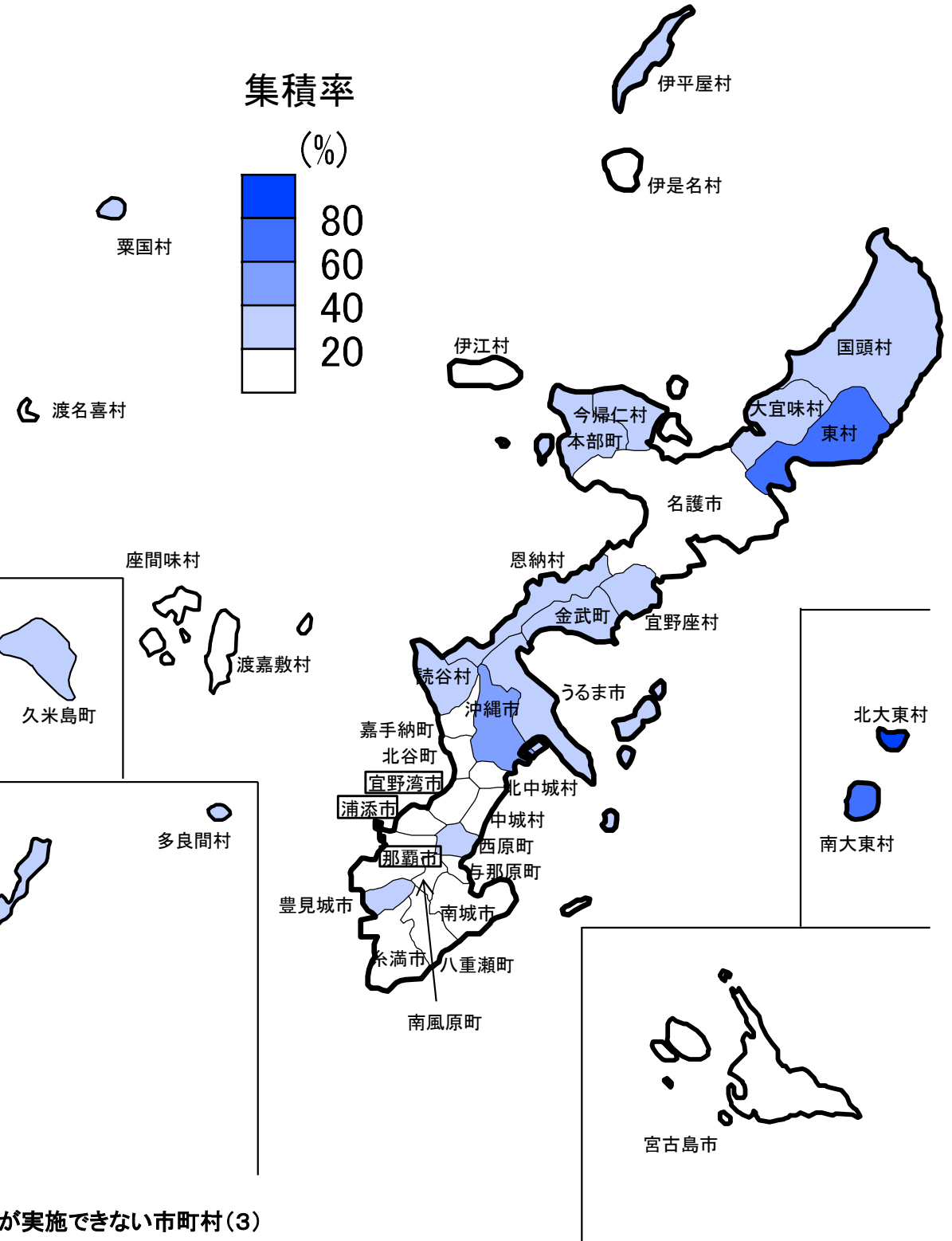
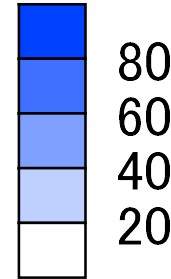
H26.3末	R4.3末	R5.3末
29.4%	25.1%	25.8%

## 農地中間管理事業の実施状況(R5.3末)

全市町村数	41市町村
農地中間管理事業実施市町村数	31市町村

## 集積率

(%)



※四角囲みの市町村は市街化区域外に農地がなく、農地中間管理事業が実施できない市町村(3)