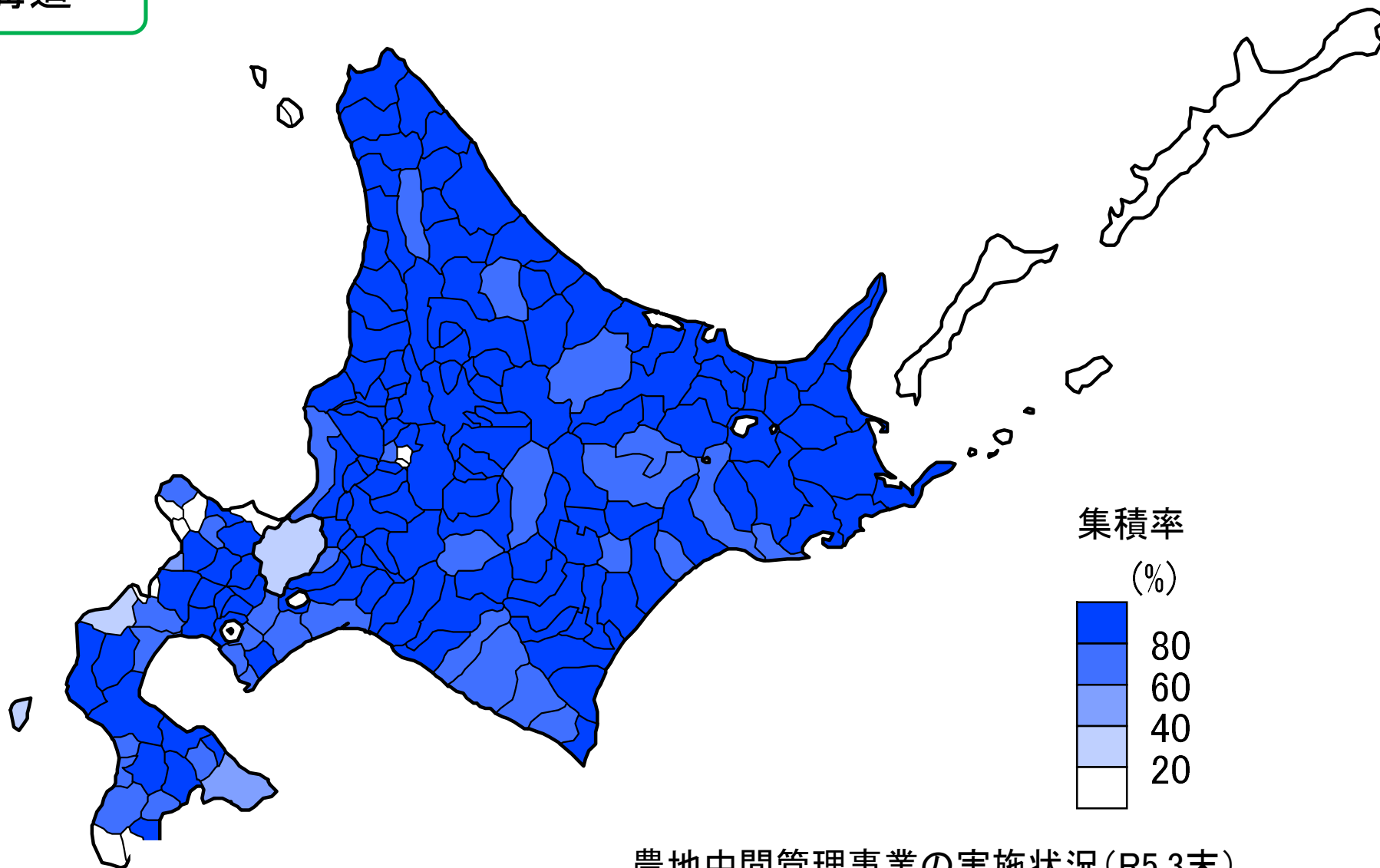


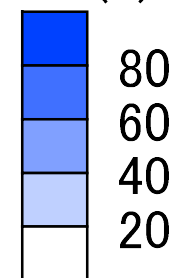
各都道府県の農地集積の状況

令和5年3月現在

北海道



集積率
(%)



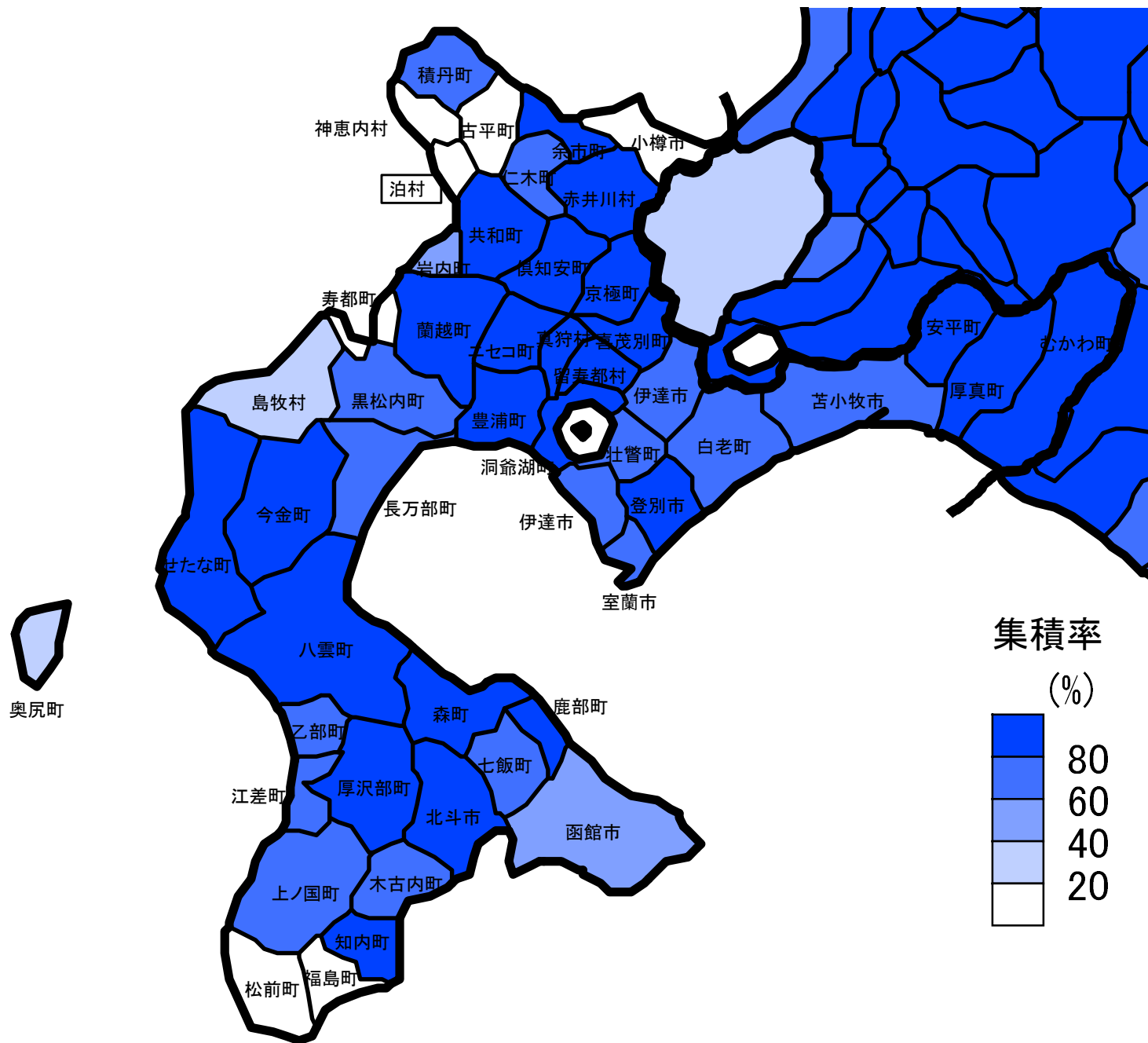
集積率(県全体)

	H26.3末	R4.3末	R5.3末
集積率	86.7%	91.4%	91.6%

農地中間管理事業の実施状況(R5.3末)

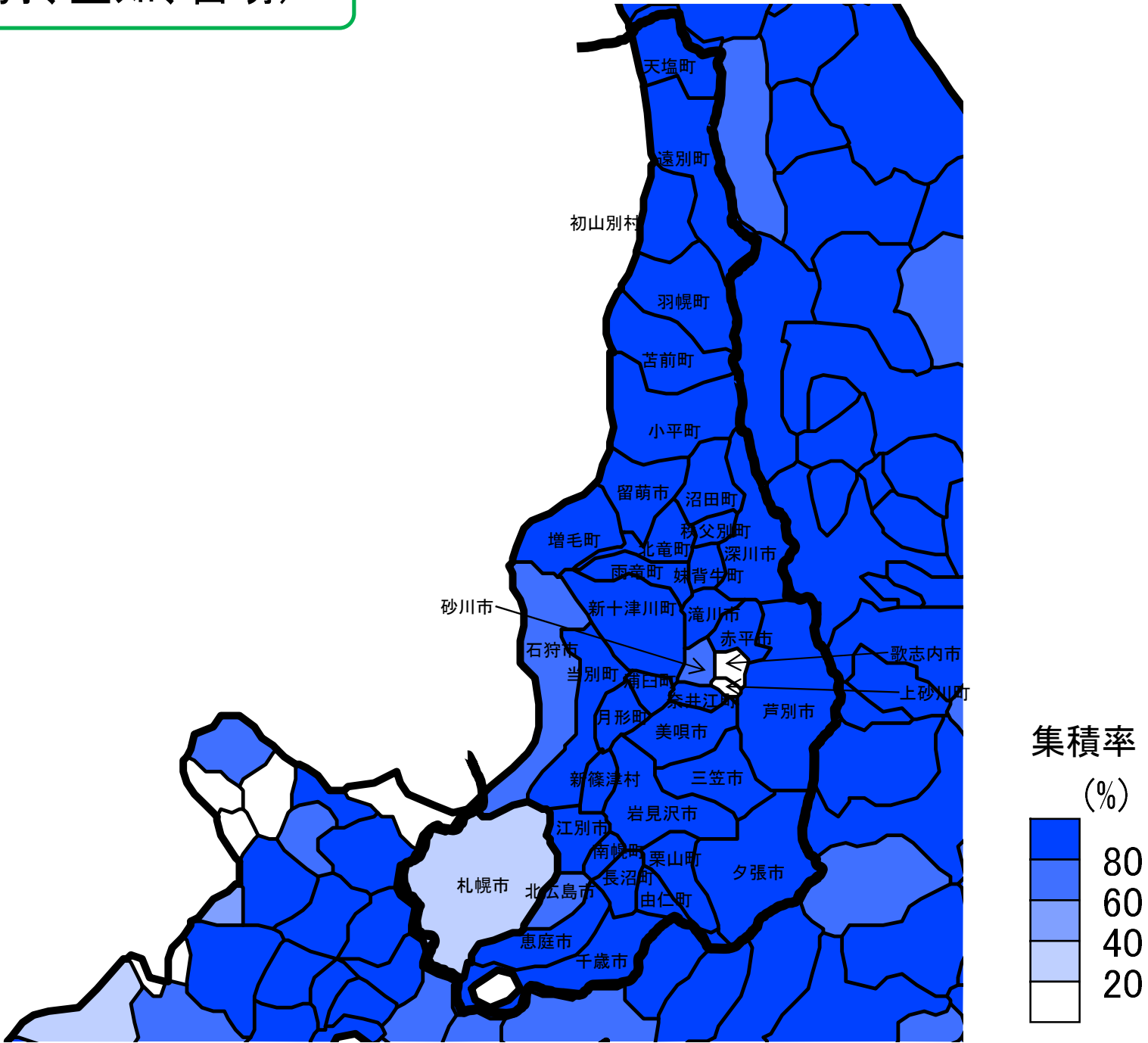
全市町村数	179市町村
農地中間管理事業実施市町村数	110市町村

北海道(後志、檜山、渡島、胆振)

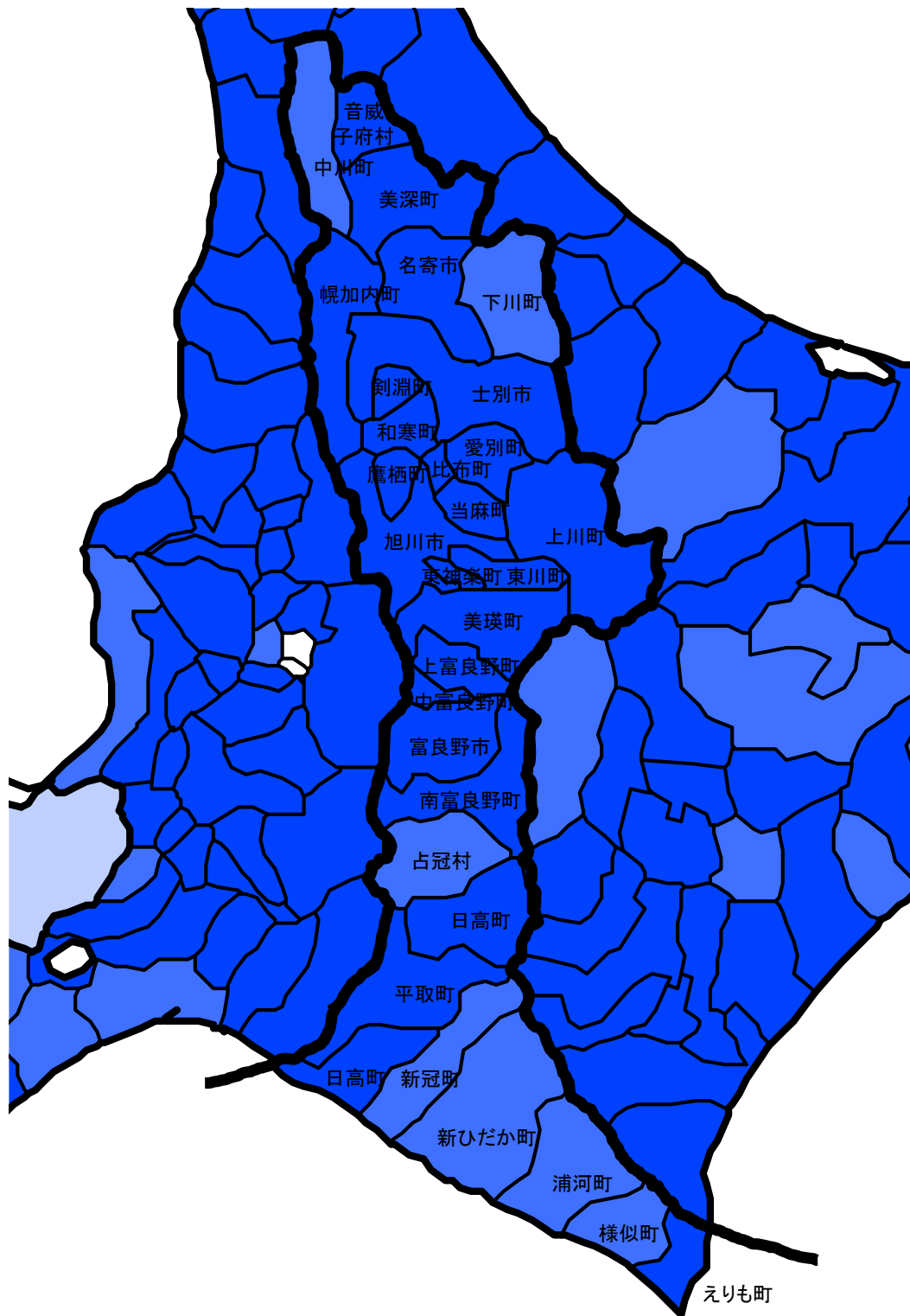
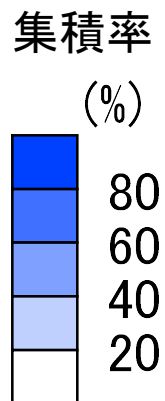


※四角囲みの市町村は市街化区域外に農地がなく、農地中間管理事業が実施できない市町村(1)

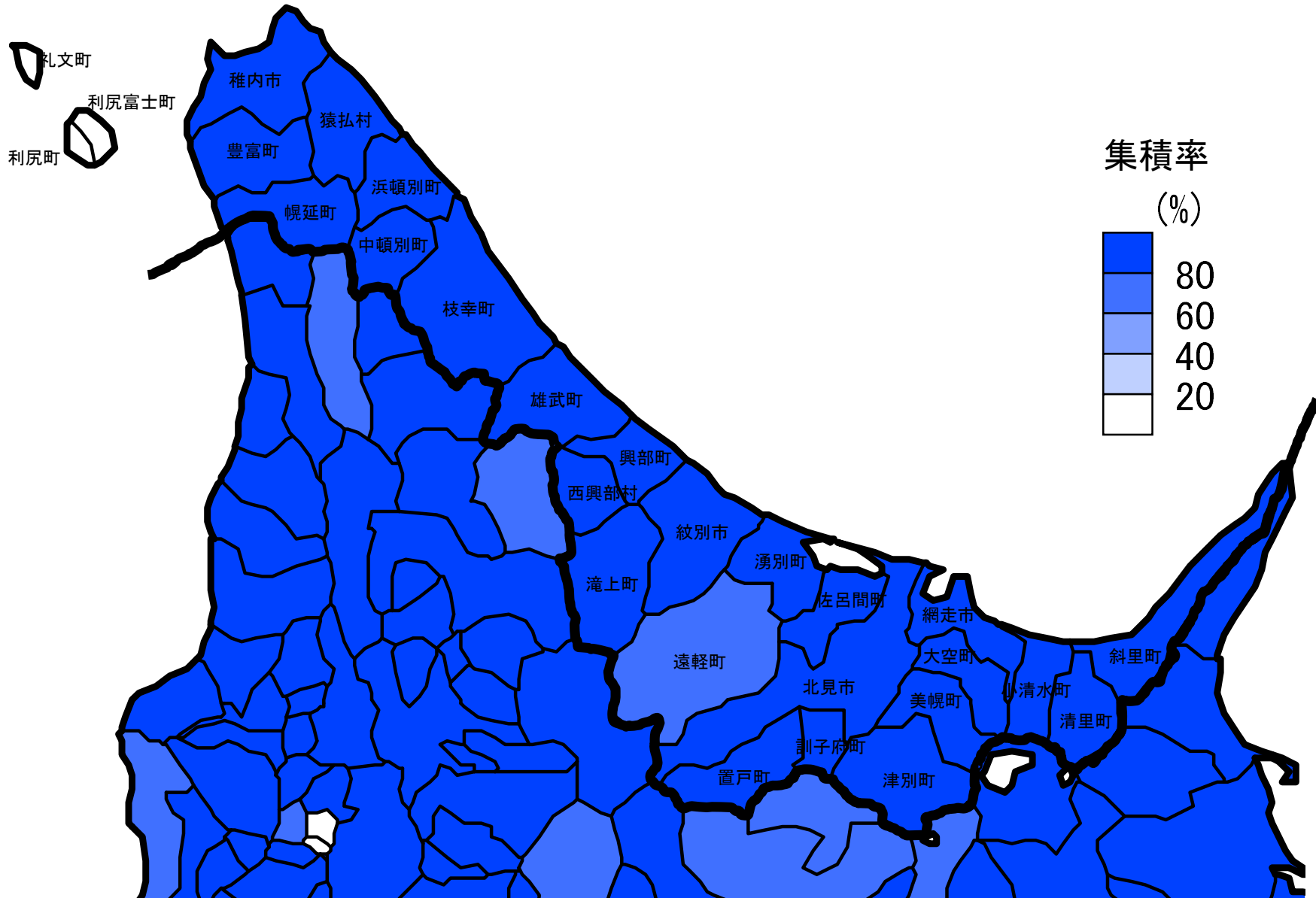
北海道(石狩、空知、留萌)



北海道(上川、日高)



北海道(宗谷、オホーツク)



青森県

集積率(県全体)

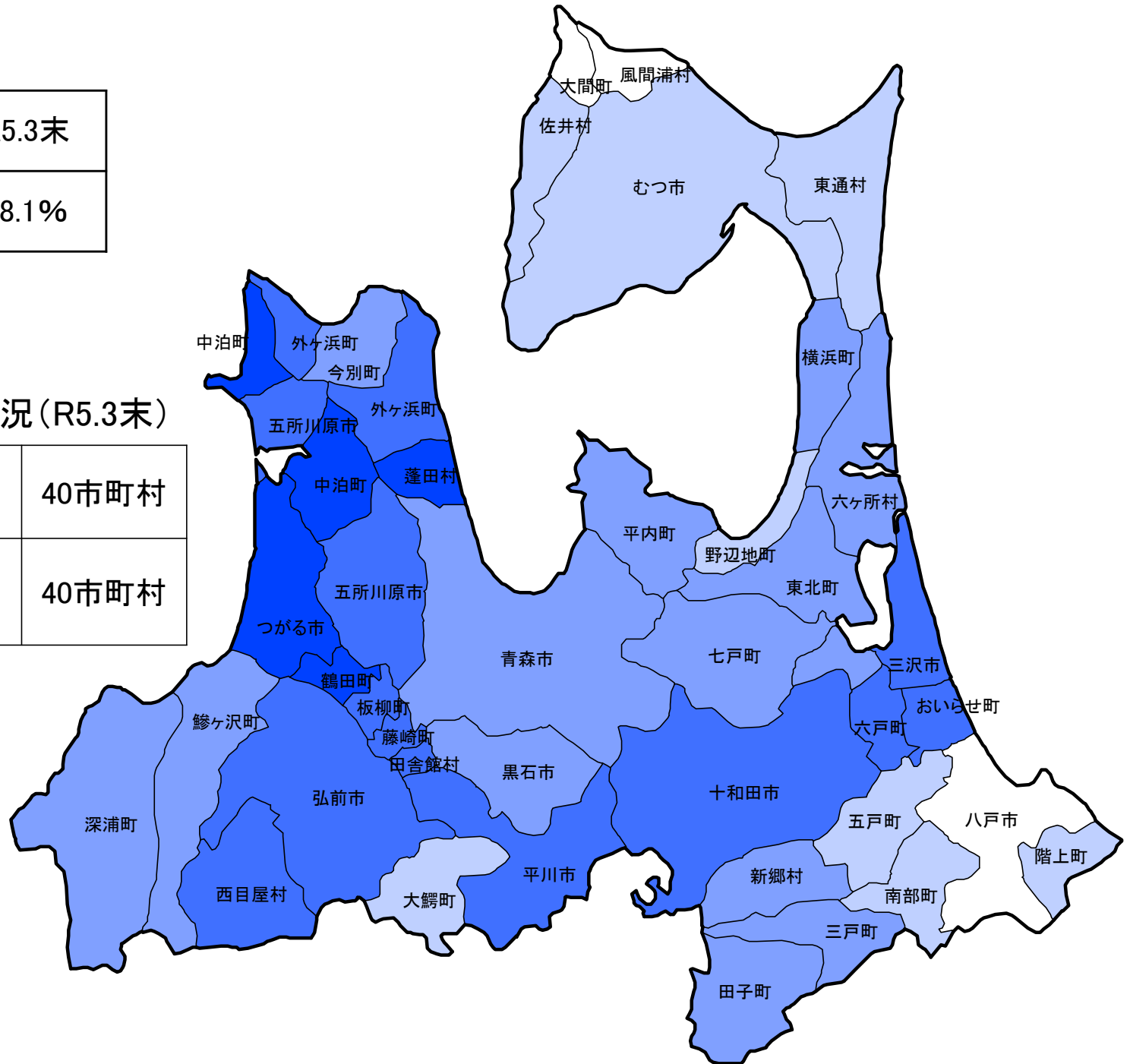
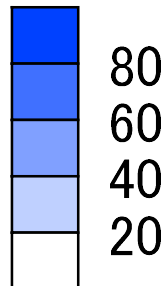
H26.3末	R4.3末	R5.3末
43.4%	58.2%	58.1%

農地中間管理事業の実施状況(R5.3末)

全市町村数	40市町村
農地中間管理事業実施市町村数	40市町村

集積率

(%)



岩手県

集積率(県全体)

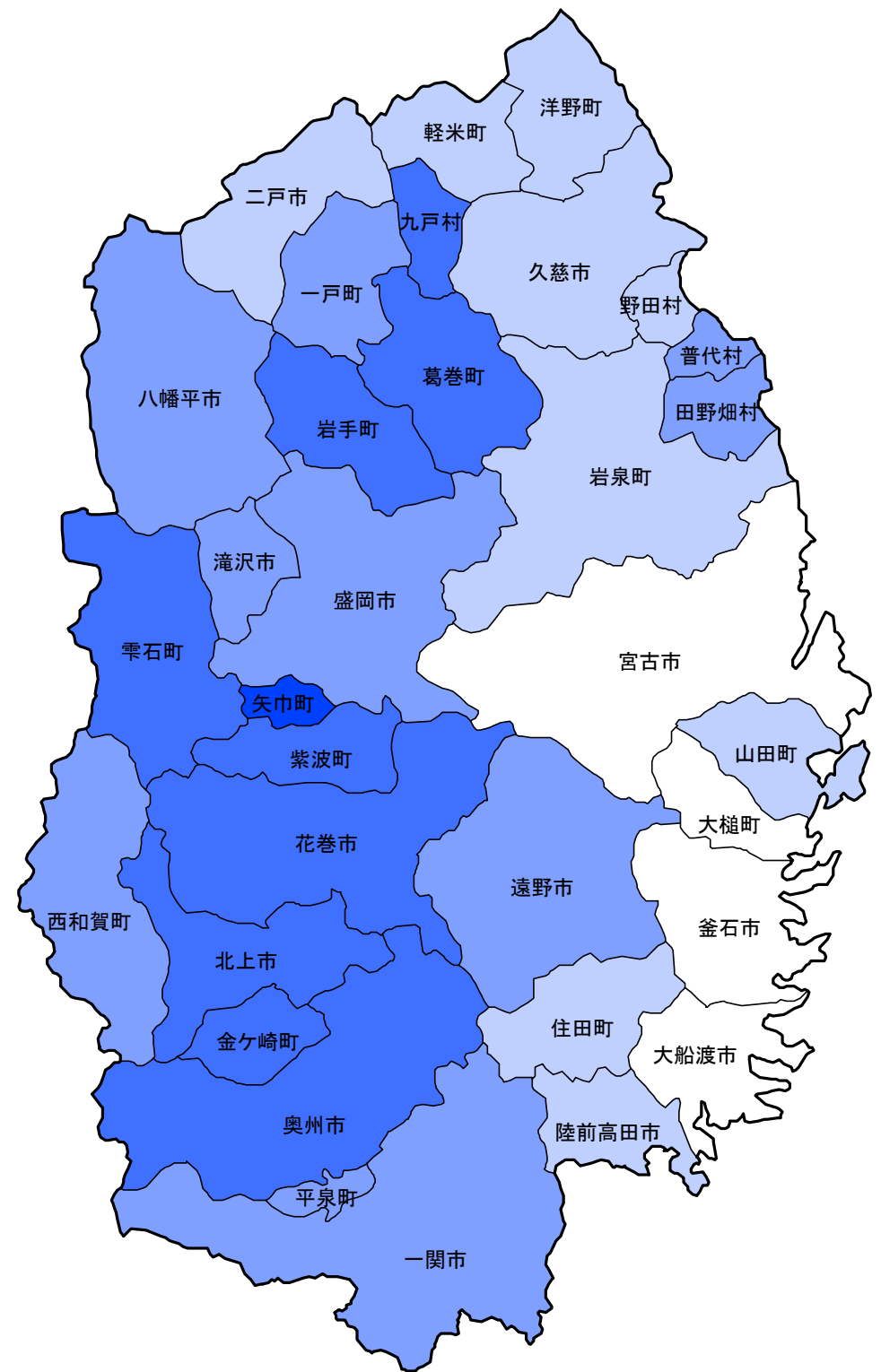
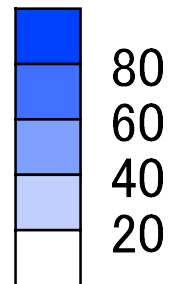
H26.3末	R4.3末	R5.3末
45.7%	54.5%	54.9%

農地中間管理事業の実施状況(R5.3末)

全市町村数	33市町村
農地中間管理事業実施市町村数	32市町村

集積率

(%)



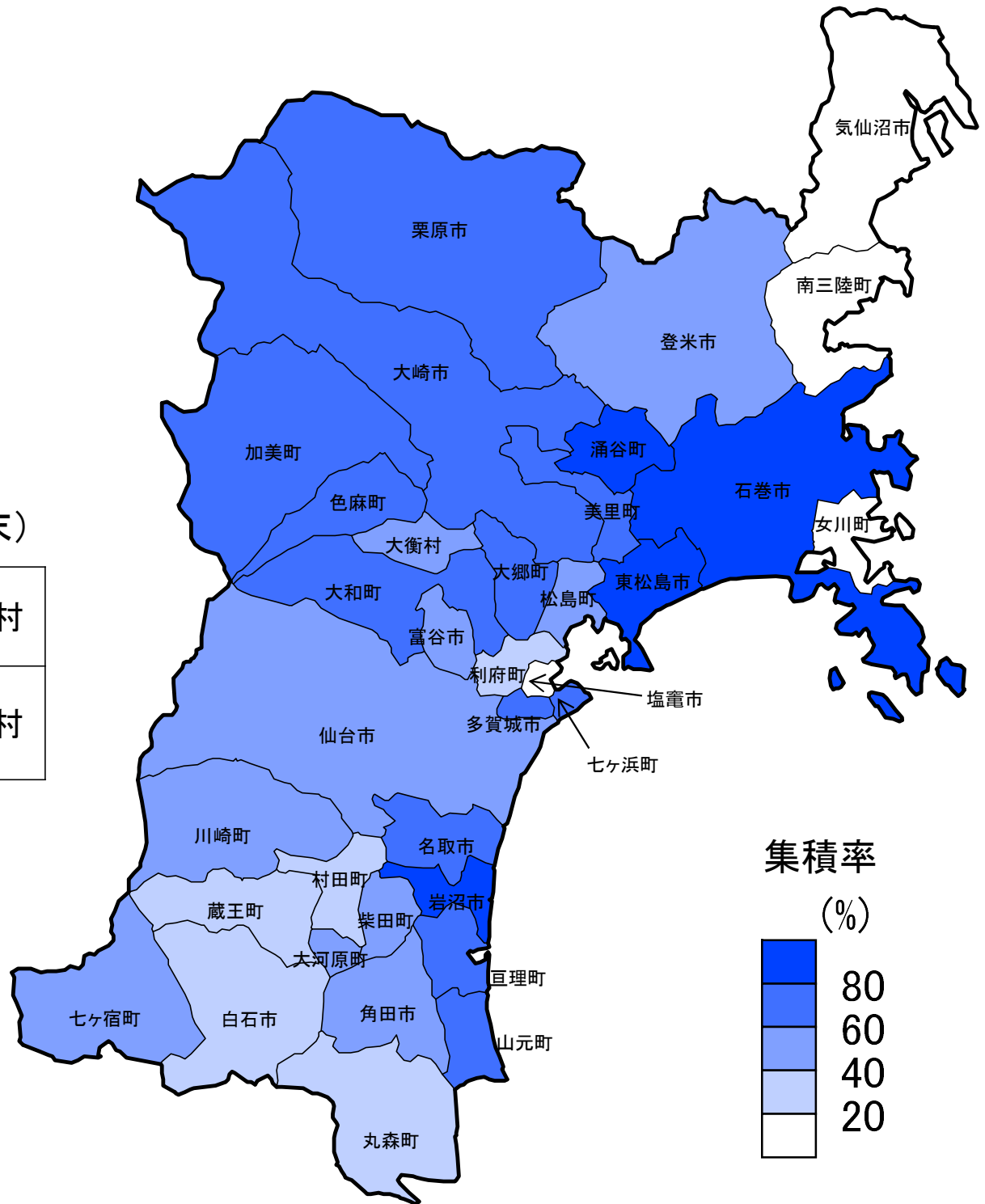
宮城県

集積率(県全体)

H26.3末	R4.3末	R5.3末
47.0%	61.8%	62.4%

農地中間管理事業の実施状況(R5.3末)

全市町村数	35市町村
農地中間管理事業実施市町村数	32市町村



秋田県

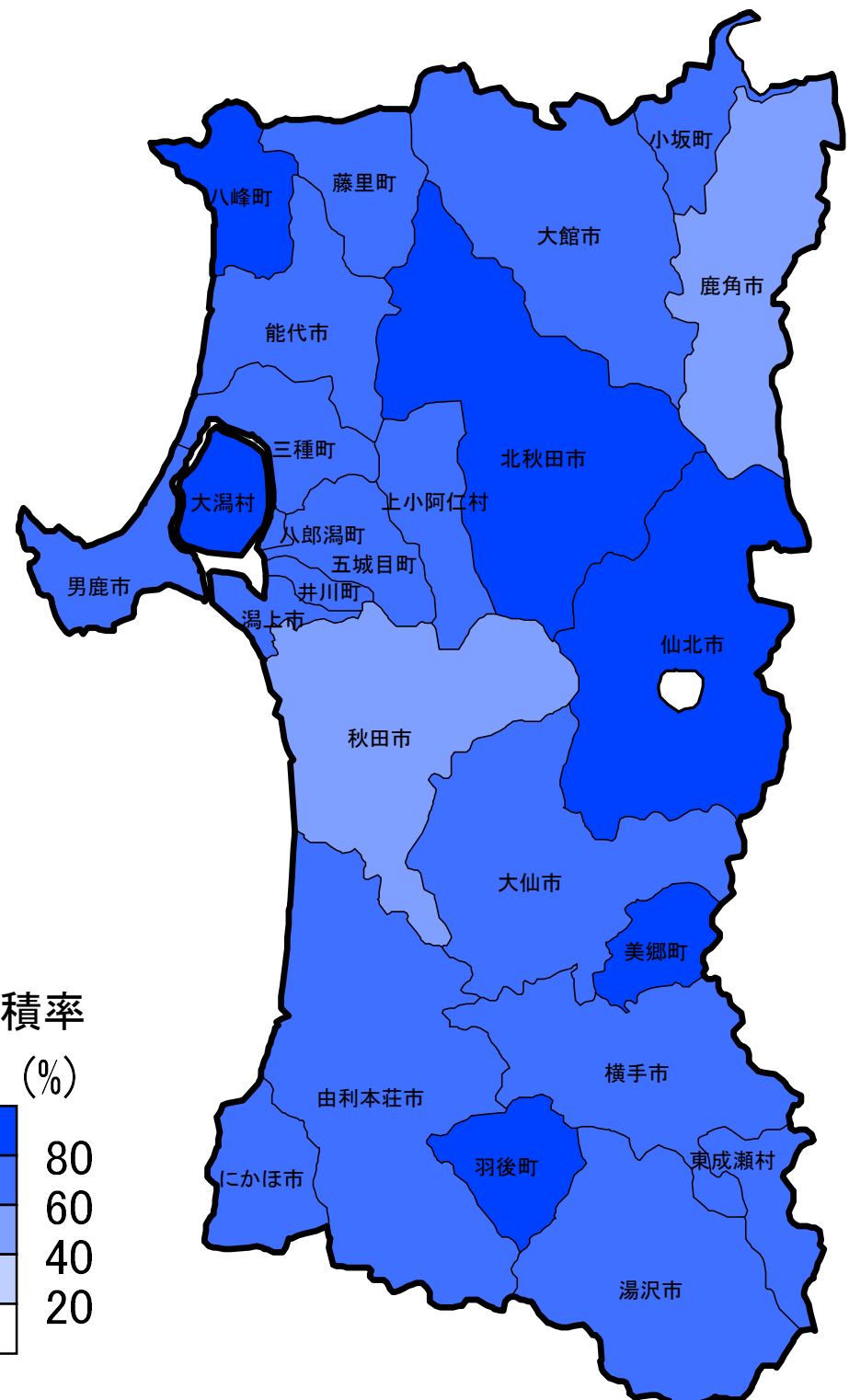
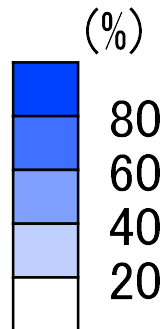
集積率(県全体)

H26.3末	R4.3末	R5.3末
59.0%	70.6%	71.3%

農地中間管理事業の実施状況(R5.3末)

全市町村数	25市町村
農地中間管理事業実施市町村数	25市町村

集積率



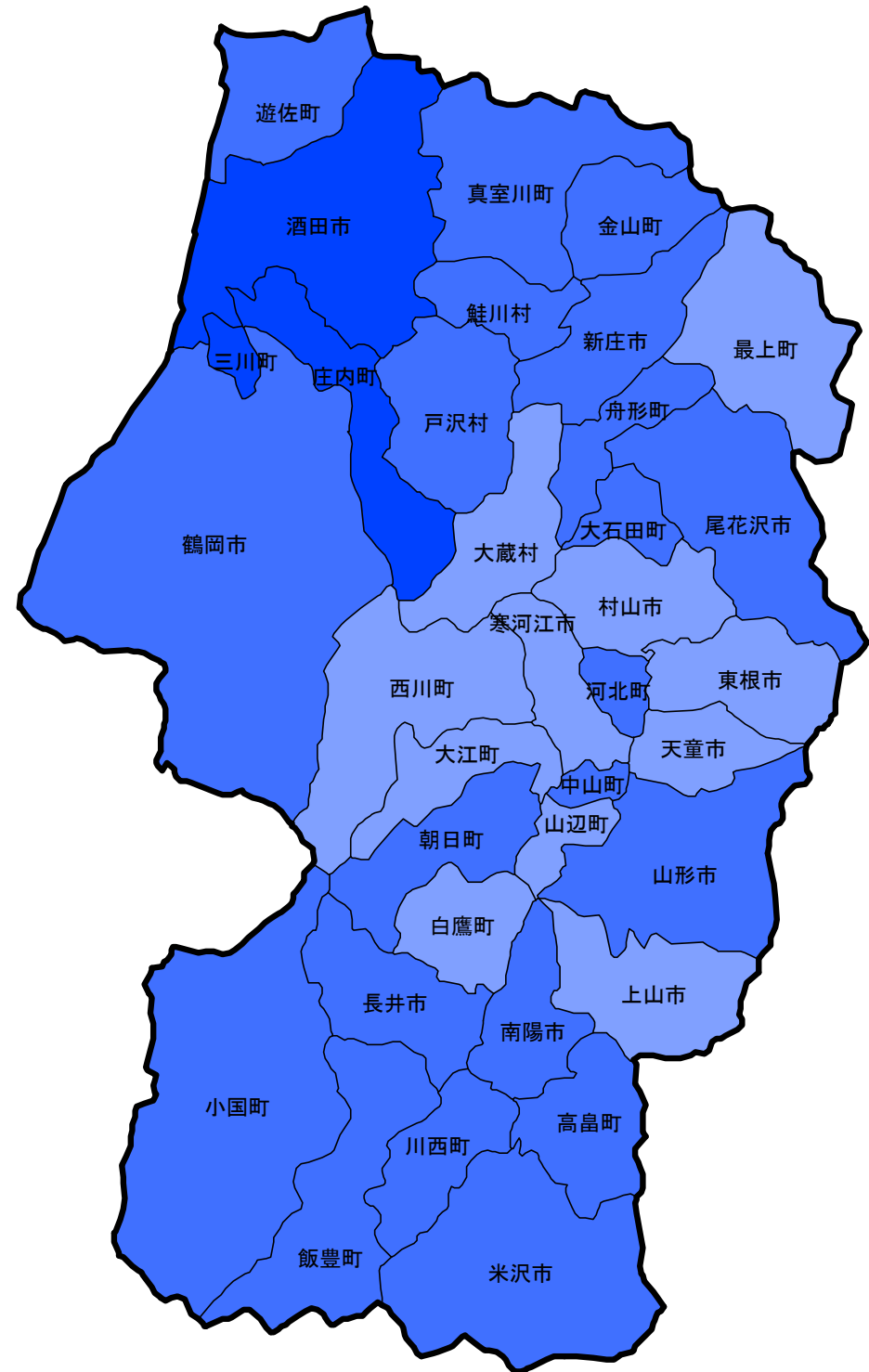
山形県

集積率(県全体)

H26.3末	R4.3末	R5.3末
50.0%	69.0%	70.0%

農地中間管理事業の実施状況(R5.3末)

全市町村数	35市町村
農地中間管理事業実施市町村数	35市町村



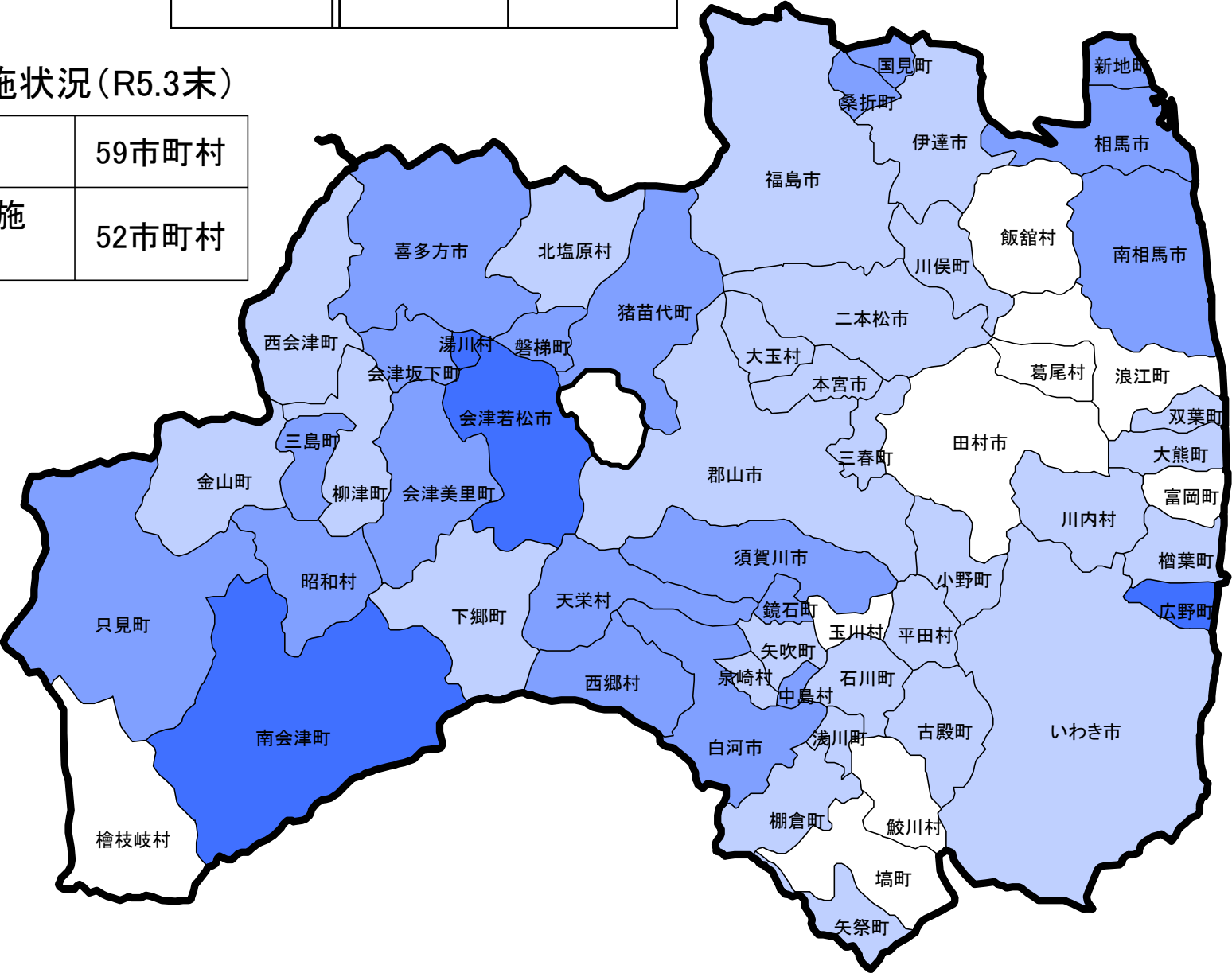
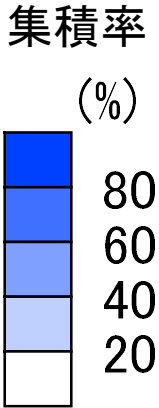
福島県

集積率(県全体)

H26.3末	R4.3末	R5.3末
24.6%	39.5%	40.6%

農地中間管理事業の実施状況(R5.3末)

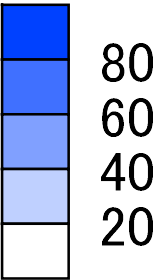
全市町村数	59市町村
農地中間管理事業実施市町村数	52市町村



茨城県

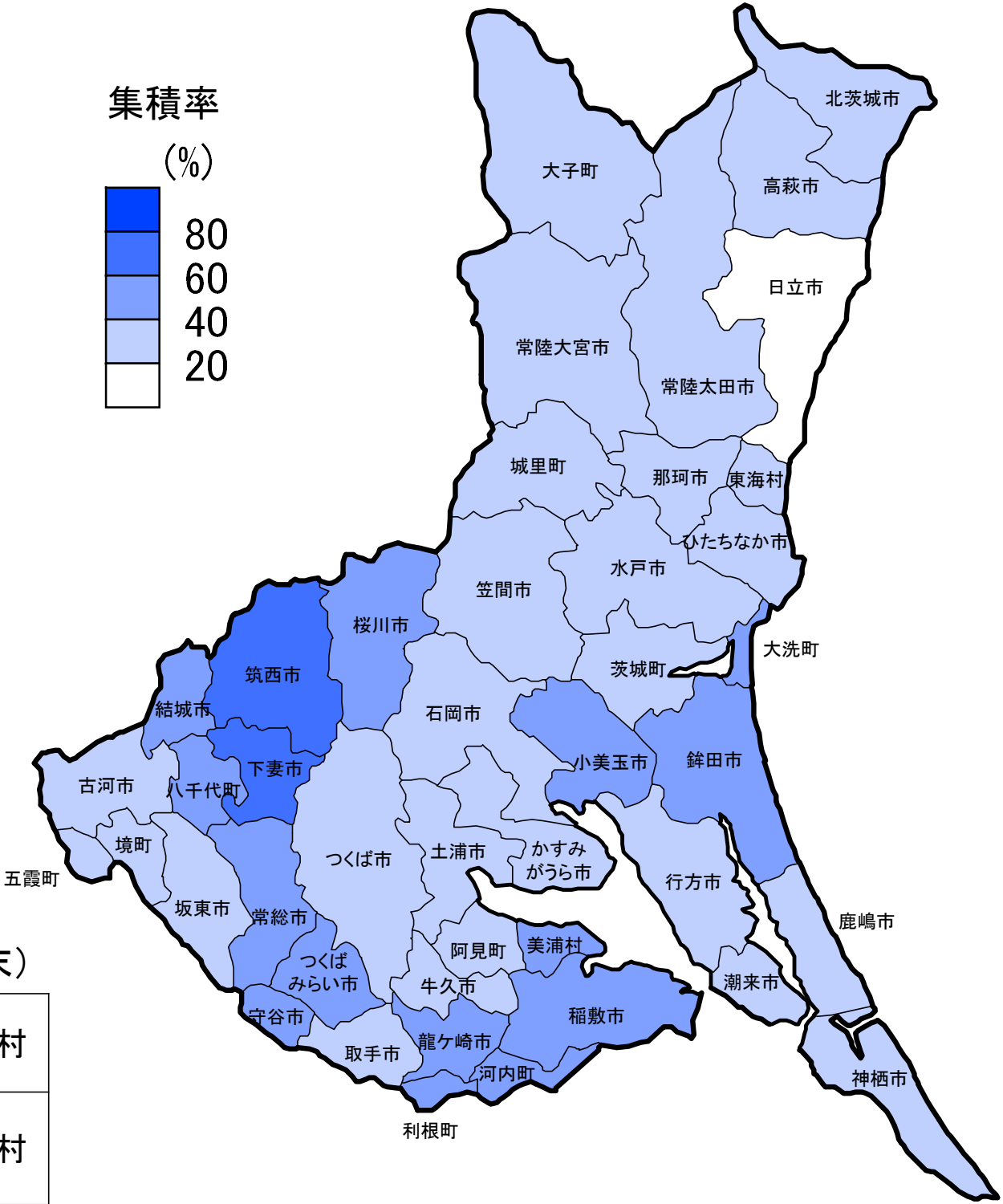
集積率

(%)



集積率(県全体)

H26.3末	R4.3末	R5.3末
23.6%	37.8%	39.9%



農地中間管理事業の実施状況(R5.3末)

全市町村数	44市町村
農地中間管理事業実施市町村数	44市町村

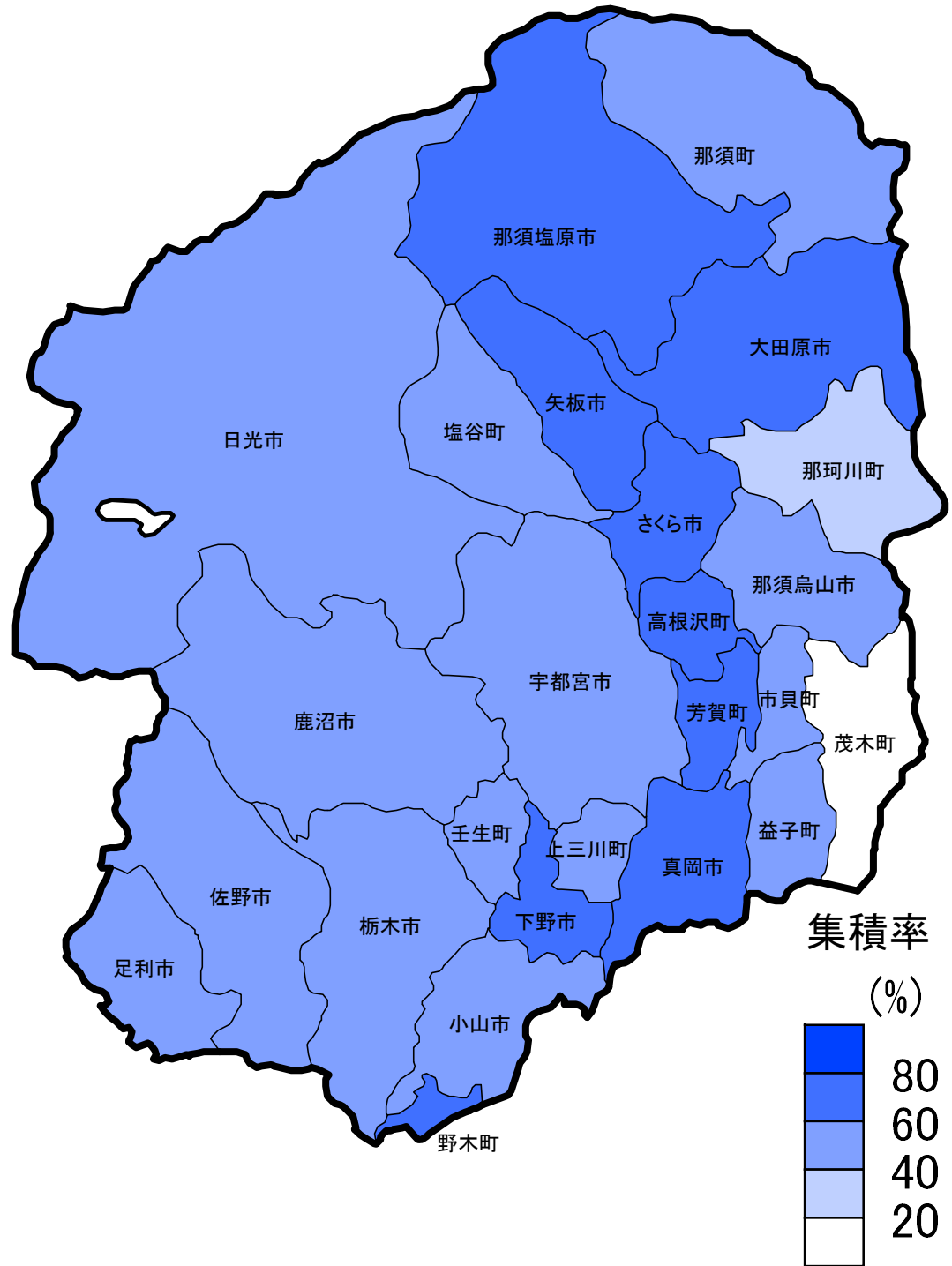
栃木県

集積率(県全体)

H26.3末	R4.3末	R5.3末
40.4%	52.7%	53.1%

農地中間管理事業の実施状況(R5.3末)

全市町村数	25市町村
農地中間管理事業実施市町村数	25市町村

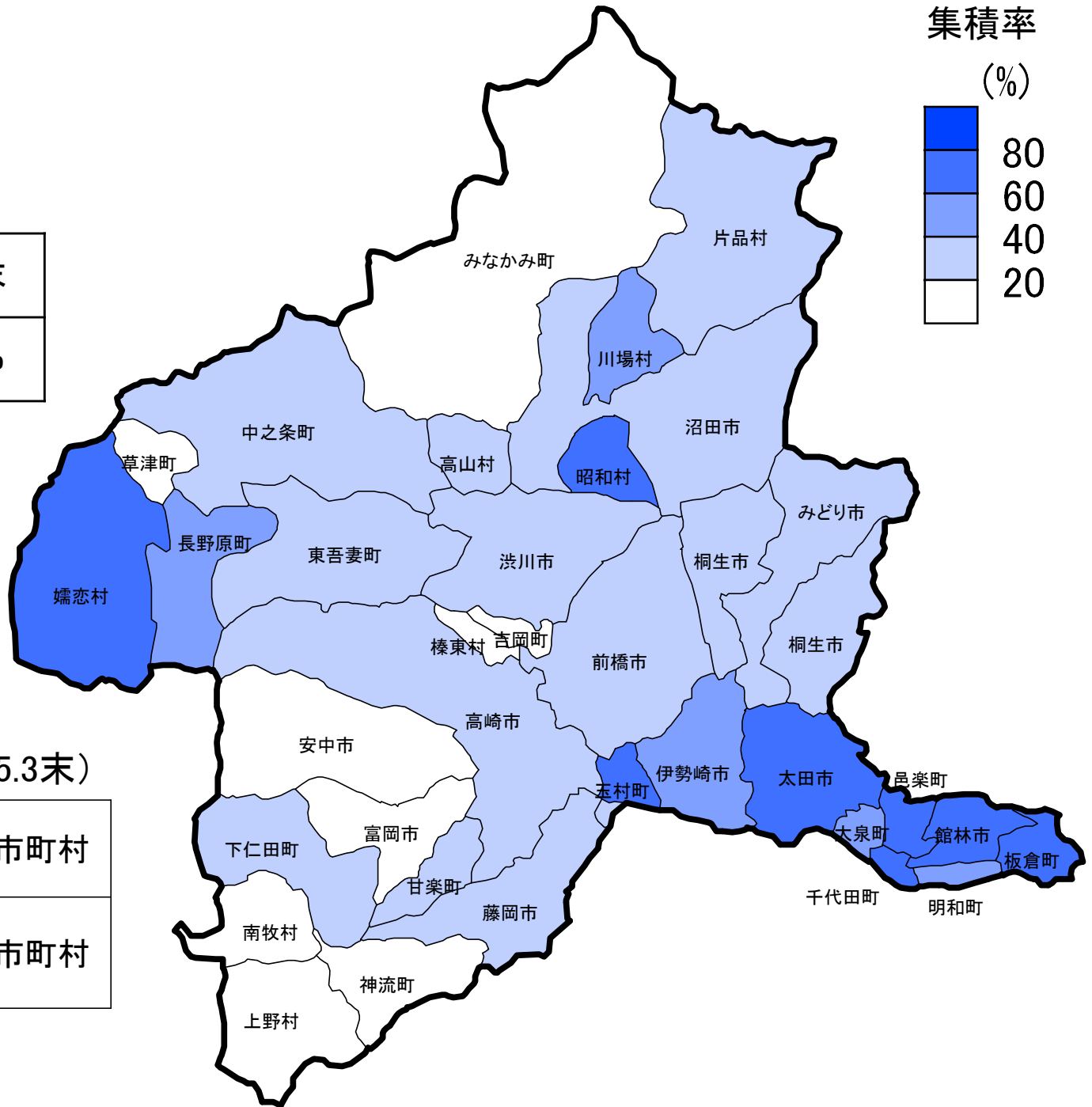
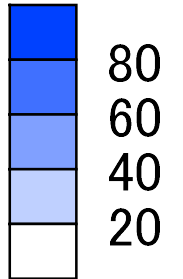


群馬県

集積率(県全体)

H26.3末	R4.3末	R5.3末
28.9%	41.6%	42.4%

集積率 (%)



農地中間管理事業の実施状況(R5.3末)

全市町村数	35市町村
農地中間管理事業実施市町村数	34市町村

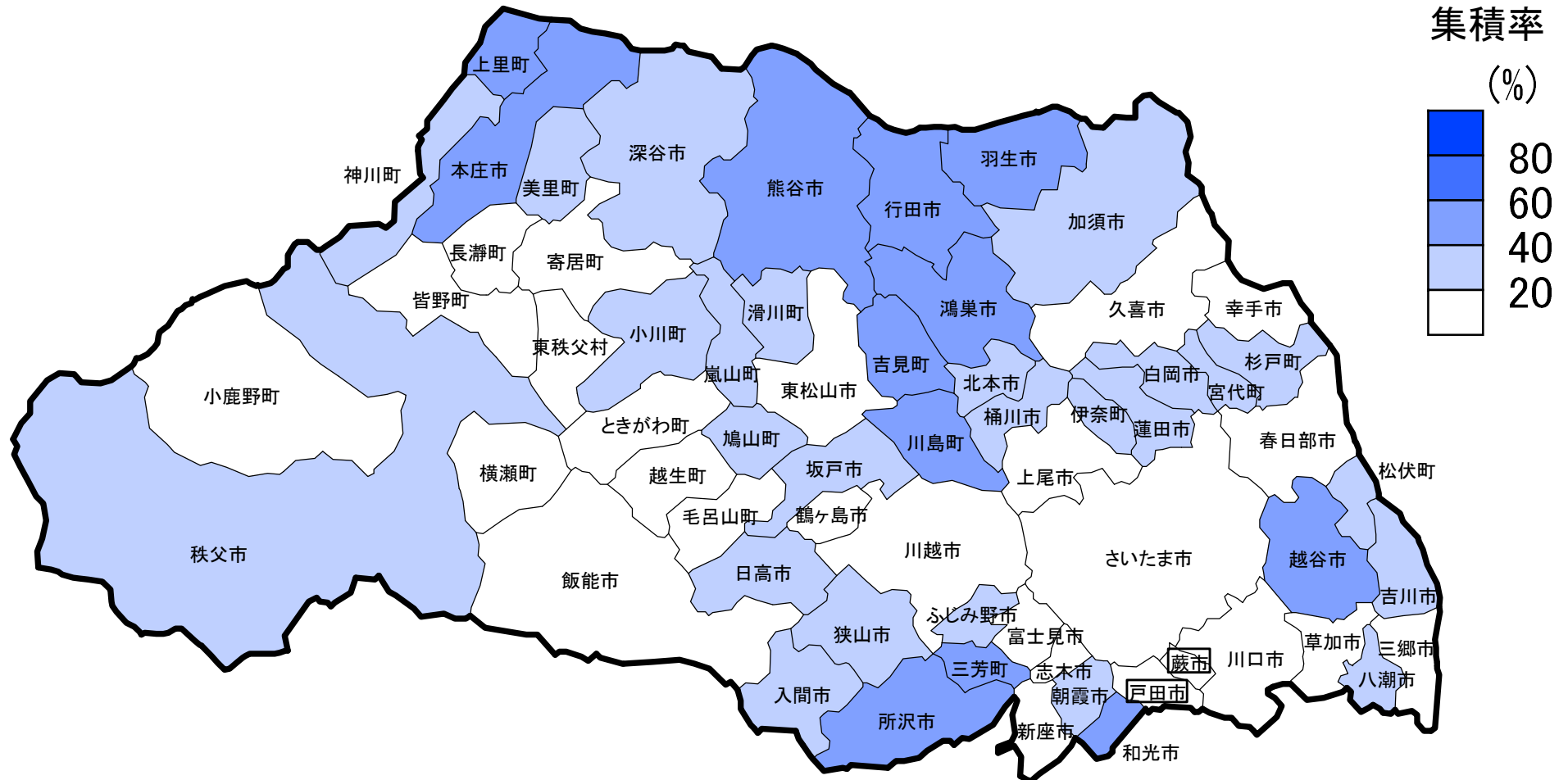
埼玉県

農地中間管理事業の実施状況(R5.3末)

集積率(県全体)

H26.3末	R4.3末	R5.3末
21.7%	33.3%	32.8%

全市町村数	63市町村
農地中間管理事業実施市町村数	53市町村



※四角囲みの市町村は市街化区域外に農地がなく、農地中間管理事業が実施できない市町村(2)

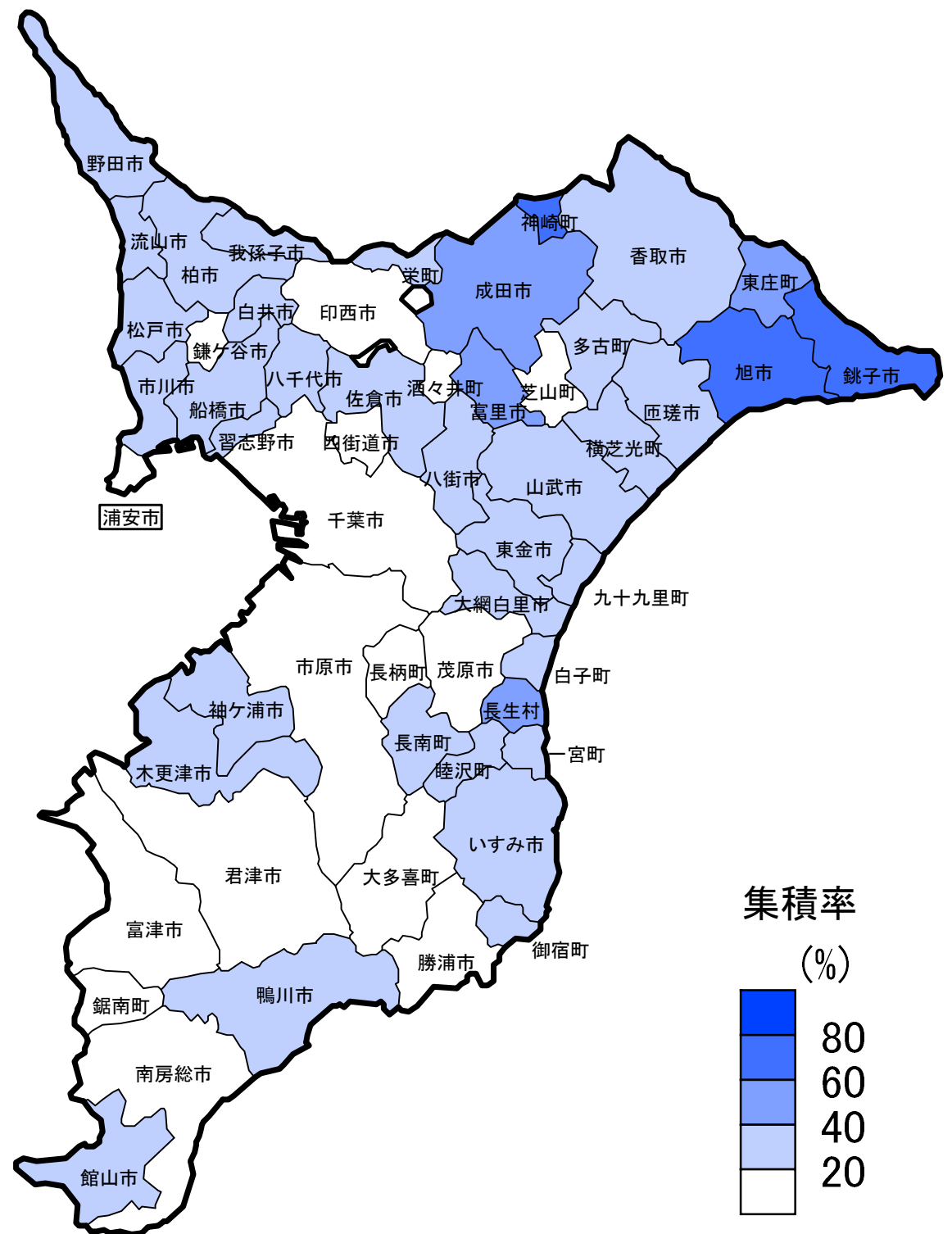
千葉県

集積率(県全体)

H26.3末	R4.3末	R5.3末
19.9%	28.2%	29.2%

農地中間管理事業の実施状況(R5.3末)

全市町村数	54市町村
農地中間管理事業実施市町村数	48市町村



※四角囲みの市町村は市街化区域外に農地がなく、農地中間管理事業が実施できない市町村(1)

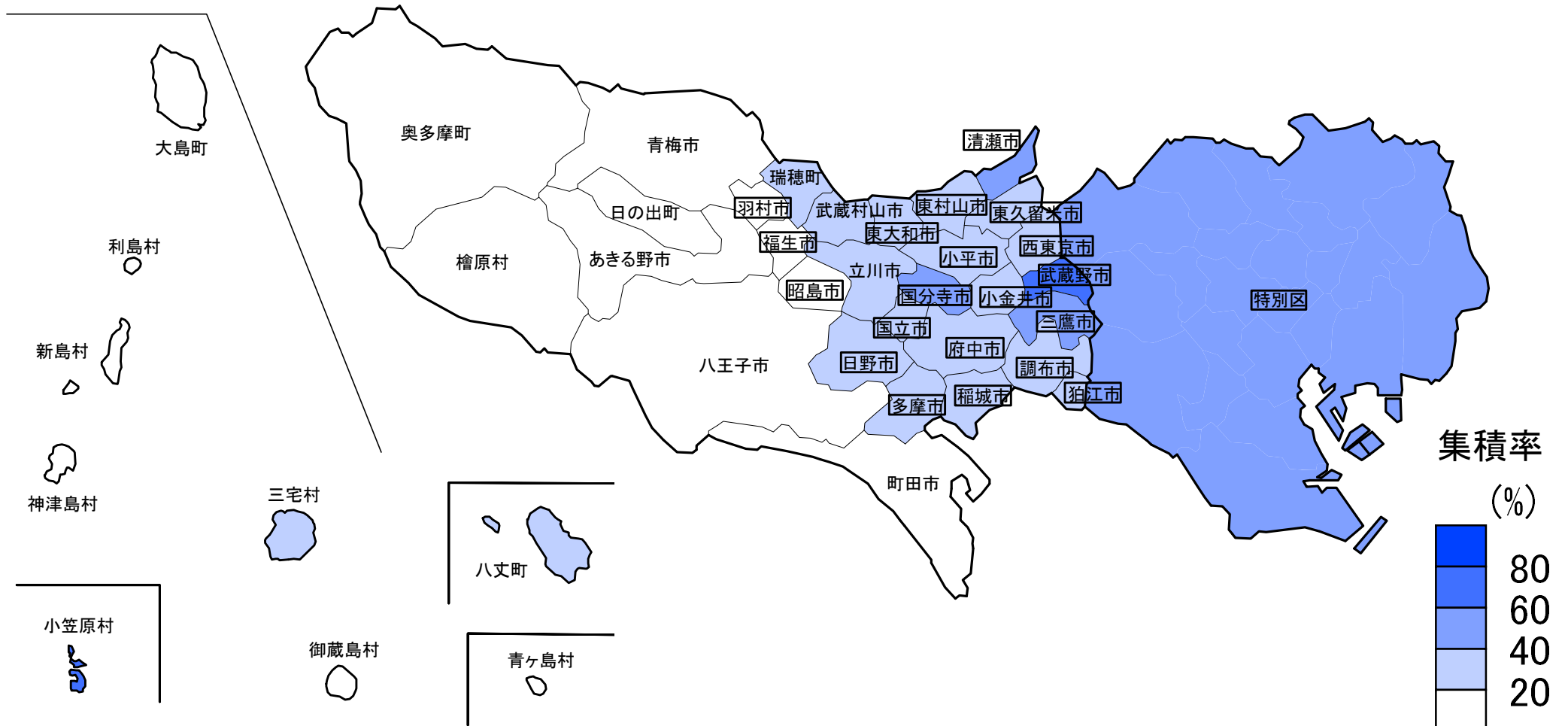
東京都

集積率(県全体)

H26.3末	R4.3末	R5.3末
20.8%	24.8%	26.0%

農地中間管理事業の実施状況(R5.3末)

全市区町村数	40市区町村
農地中間管理事業実施市町村数	12市区町村



※四角囲みの市区町村は市街化区域外に農地がなく、農地中間管理事業が実施できない市区町村(21)

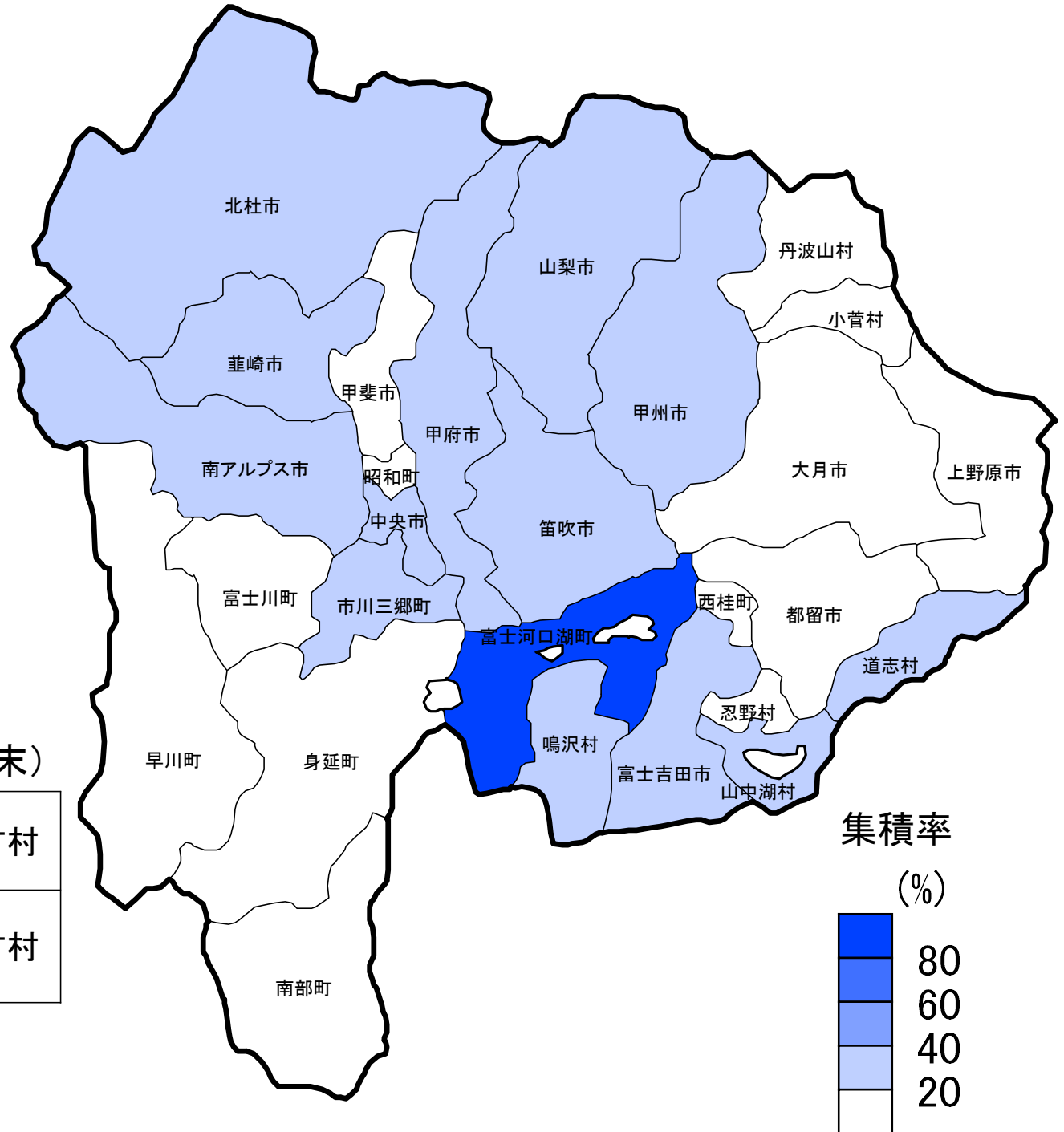
山梨県

集積率(県全体)

H26.3末	R4.3末	R5.3末
15.7%	28.0%	28.6%

農地中間管理事業の実施状況(R5.3末)

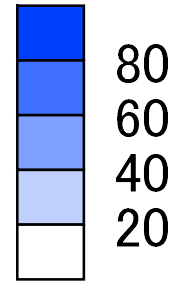
全市町村数	27市町村
農地中間管理事業実施市町村数	27市町村



静岡県

集積率

(%)

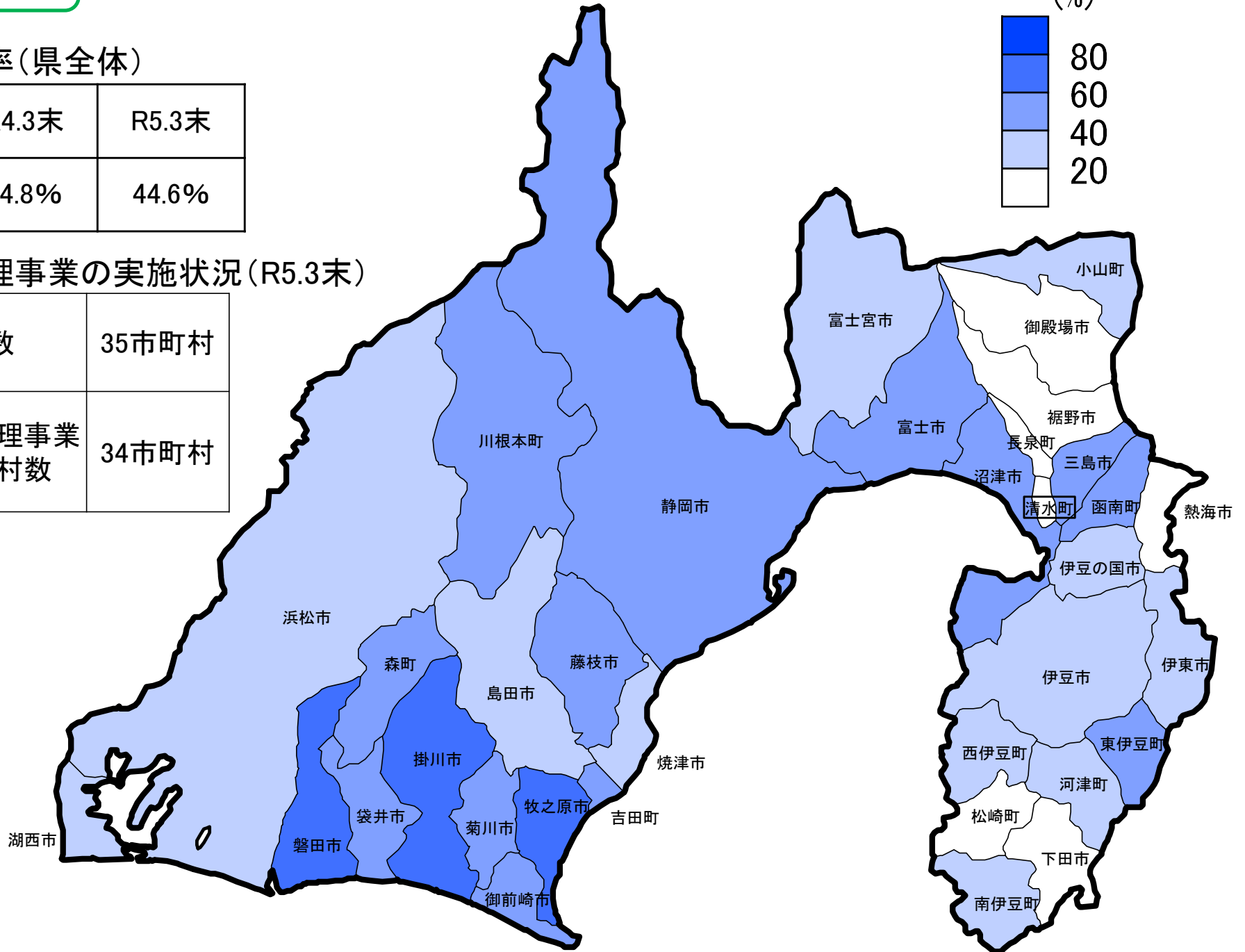


集積率(県全体)

H26.3末	R4.3末	R5.3末
38.3%	44.8%	44.6%

農地中間管理事業の実施状況(R5.3末)

全市町村数	35市町村
農地中間管理事業 実施市町村数	34市町村



※四角囲みの市町村は市街化区域外に農地がなく、農地中間管理事業が実施できない市町村(1)

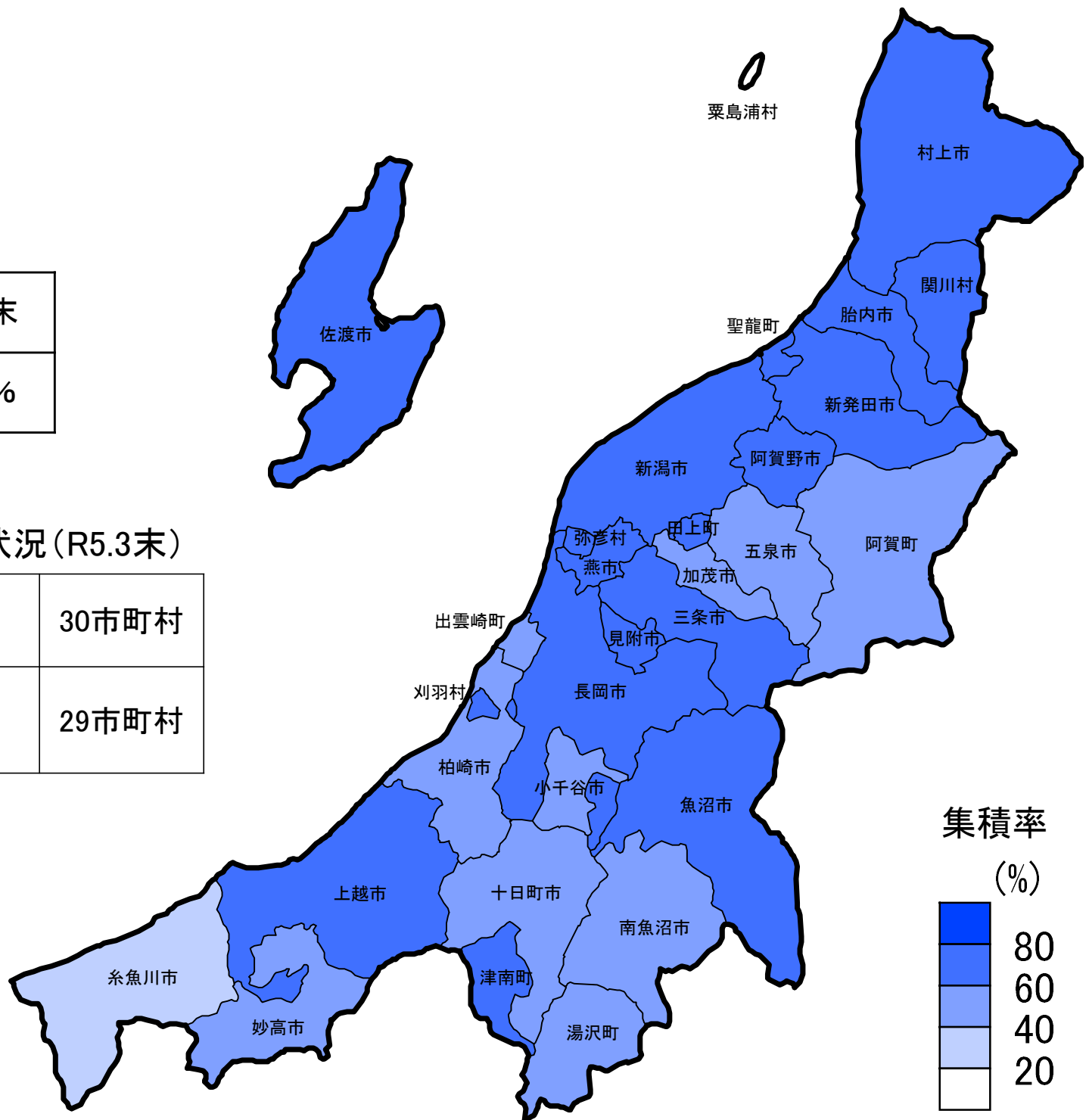
新潟県

集積率(県全体)

H26.3末	R4.3末	R5.3末
52.1%	65.9%	66.4%

農地中間管理事業の実施状況(R5.3末)

全市町村数	30市町村
農地中間管理事業実施市町村数	29市町村



富山県

集積率(県全体)

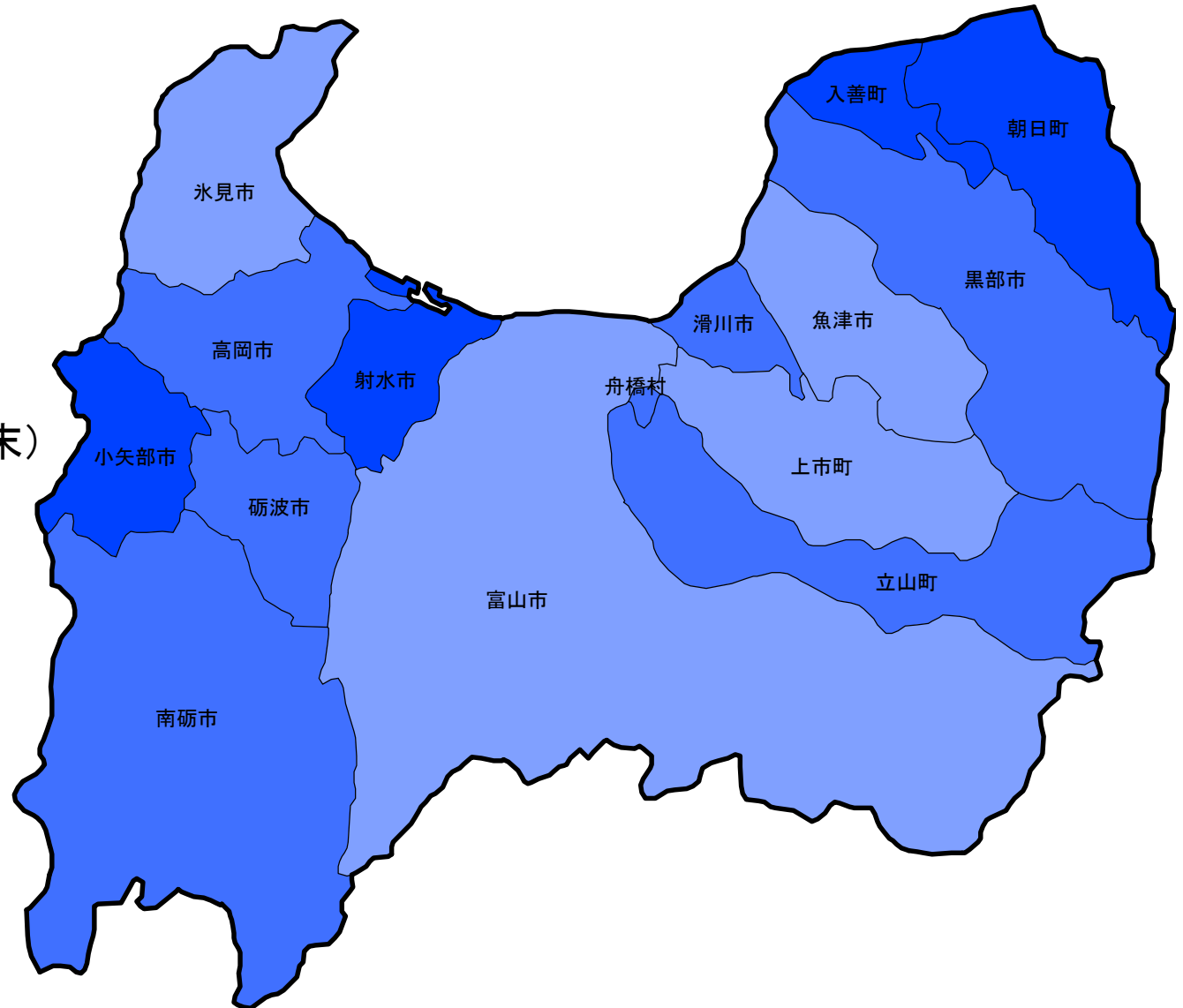
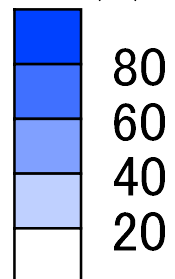
H26.3末	R4.3末	R5.3末
50.7%	67.8%	68.8%

農地中間管理事業の実施状況(R5.3末)

全市町村数	15市町村
農地中間管理事業実施市町村数	15市町村

集積率

(%)



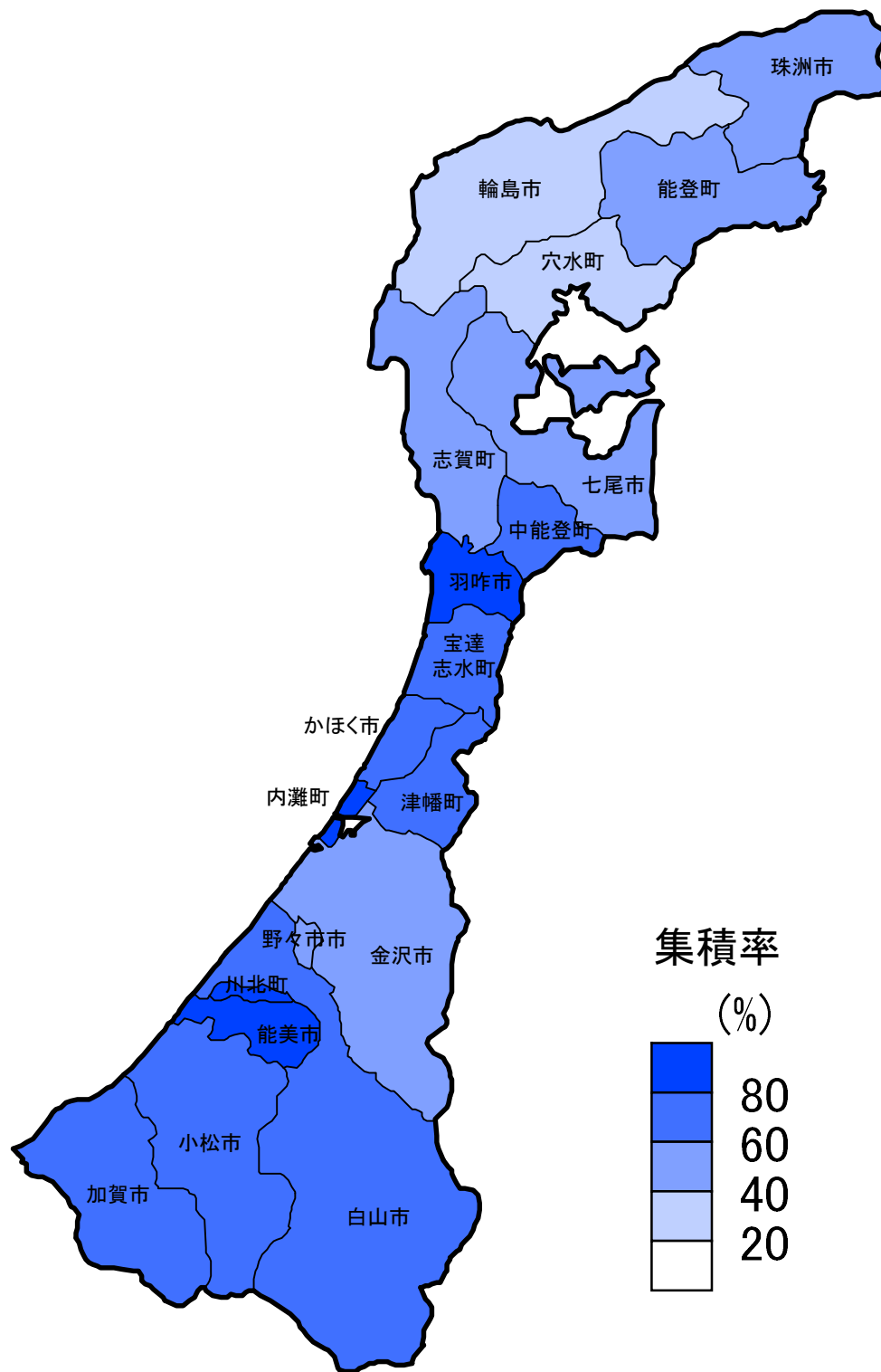
石川県

集積率(県全体)

H26.3末	R4.3末	R5.3末
42.6%	63.7%	64.2%

農地中間管理事業の実施状況(R5.3末)

全市町村数	19市町村
農地中間管理事業実施市町村数	19市町村



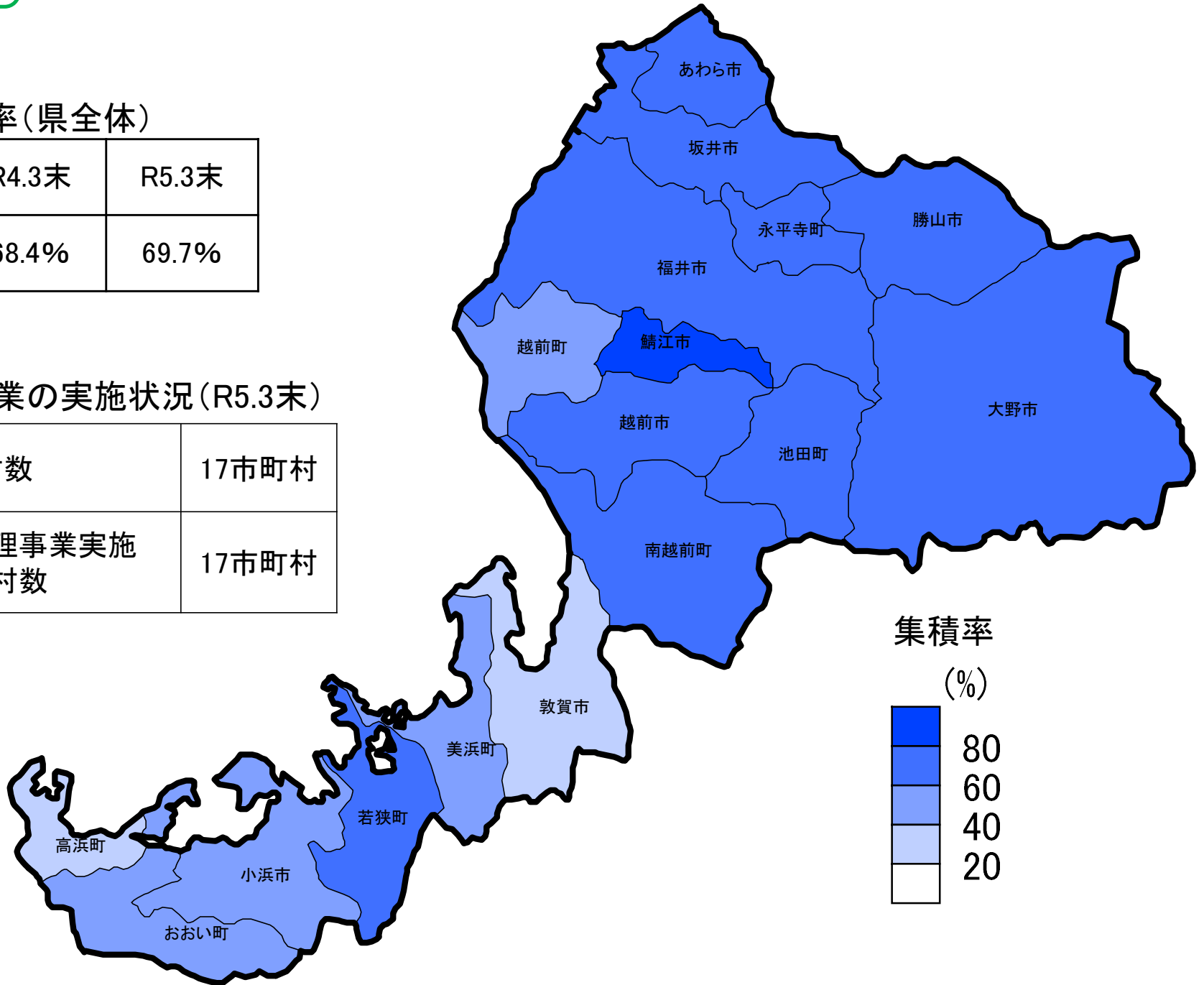
福井県

集積率(県全体)

H26.3末	R4.3末	R5.3末
50.8%	68.4%	69.7%

農地中間管理事業の実施状況(R5.3末)

全市町村数	17市町村
農地中間管理事業実施市町村数	17市町村



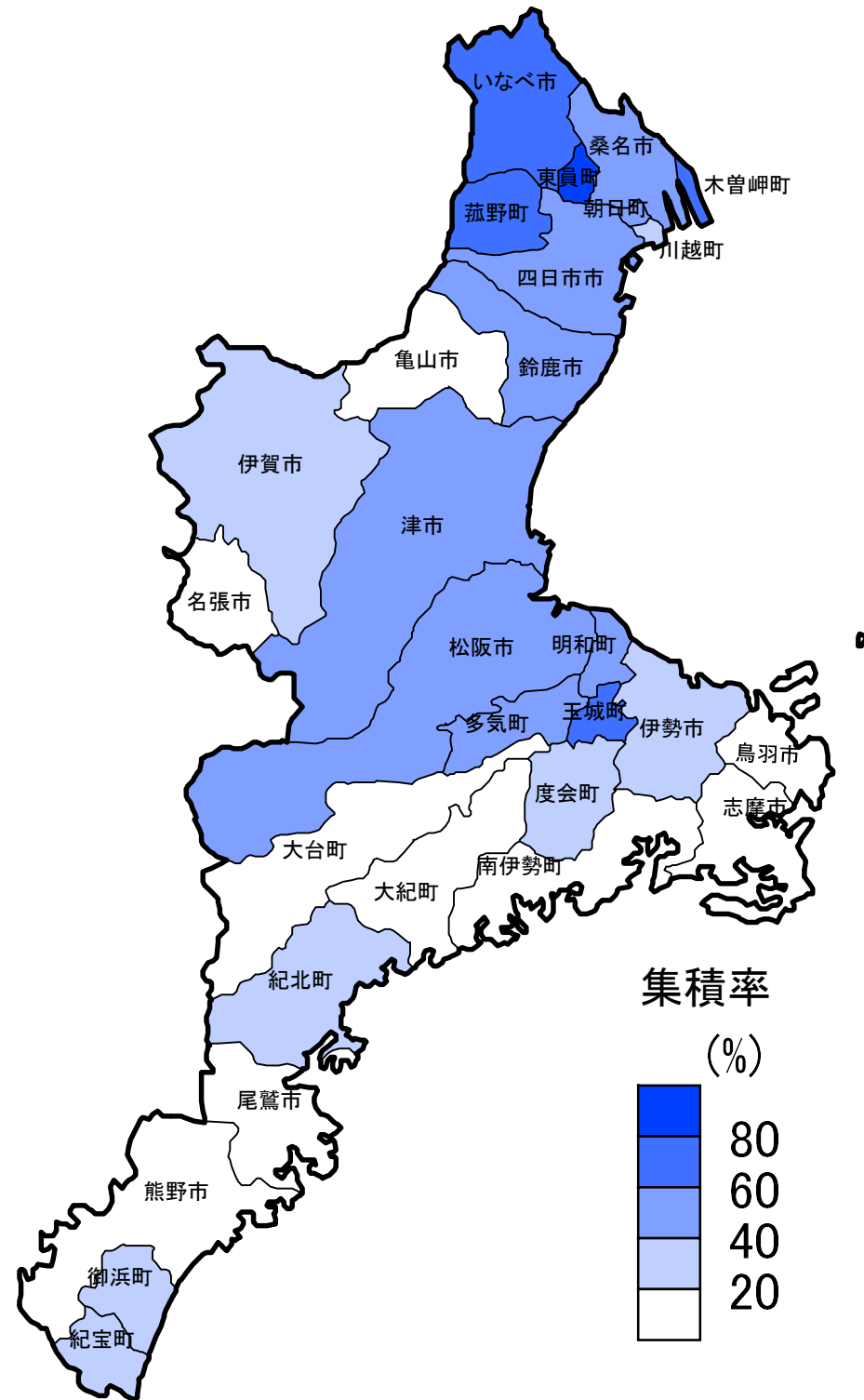
三重県

集積率(県全体)

H26.3末	R4.3末	R5.3末
29.2%	43.8%	44.8%

農地中間管理事業の実施状況(R5.3末)

全市町村数	29市町村
農地中間管理事業実施市町村数	28市町村



滋賀県

集積率(県全体)

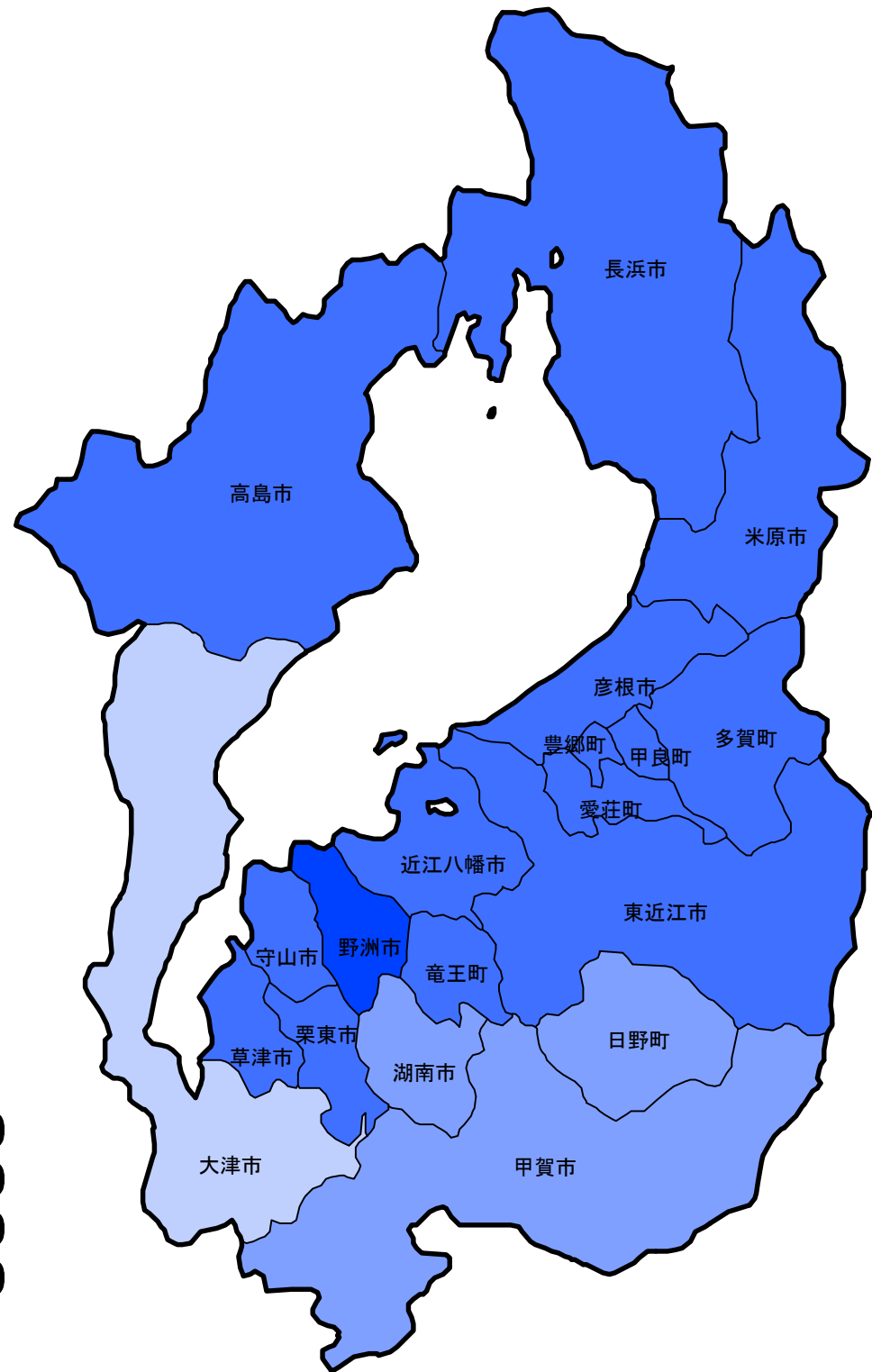
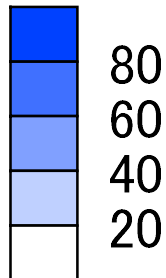
H26.3末	R4.3末	R5.3末
45.9%	64.9%	65.8%

農地中間管理事業の実施状況(R5.3末)

全市町村数	19市町村
農地中間管理事業実施市町村数	19市町村

集積率

(%)



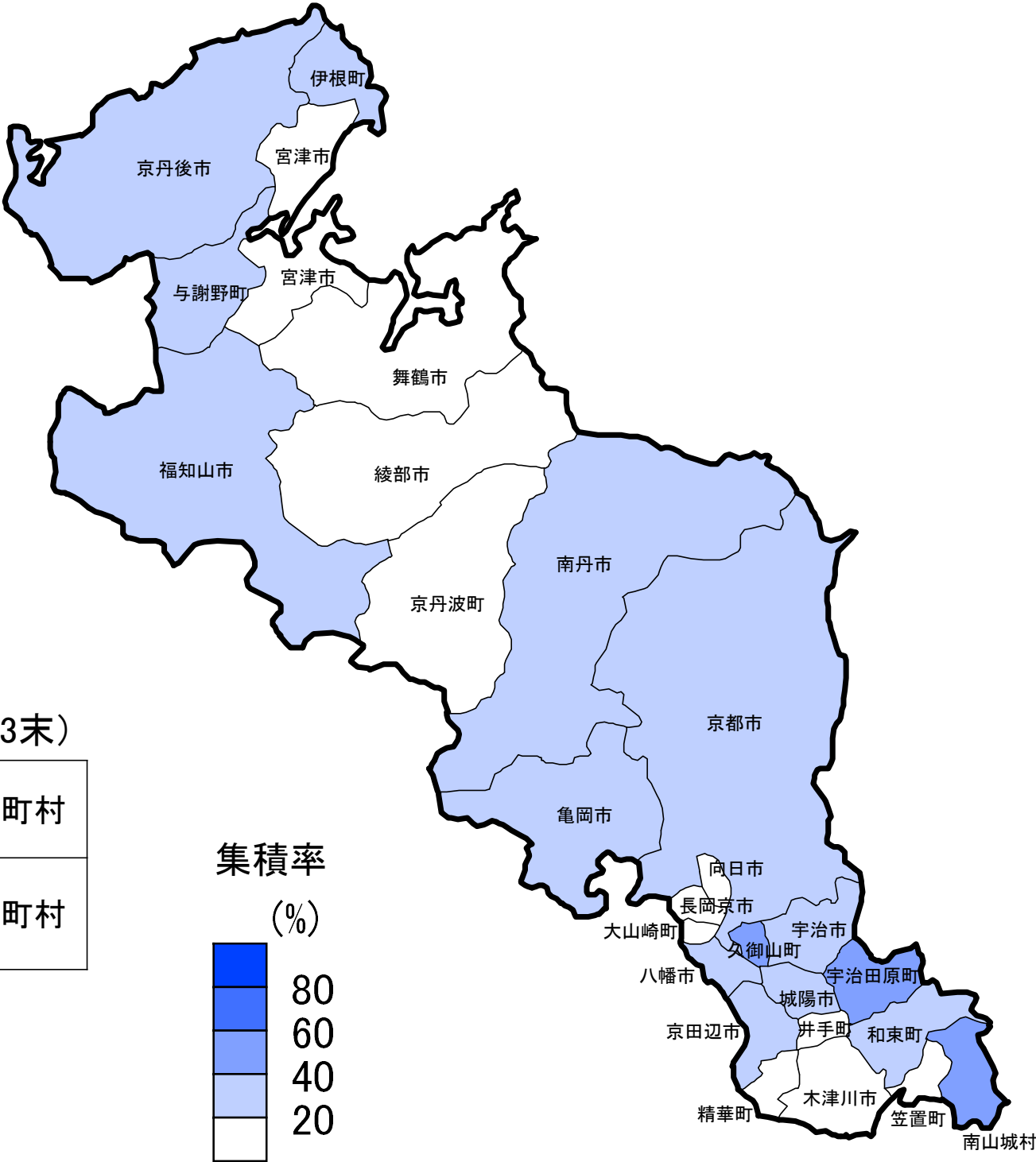
京都府

集積率(県全体)

H26.3末	R4.3末	R5.3末
16.1%	24.4%	25.3%

農地中間管理事業の実施状況(R5.3末)

全市町村数	26市町村
農地中間管理事業実施市町村数	23市町村



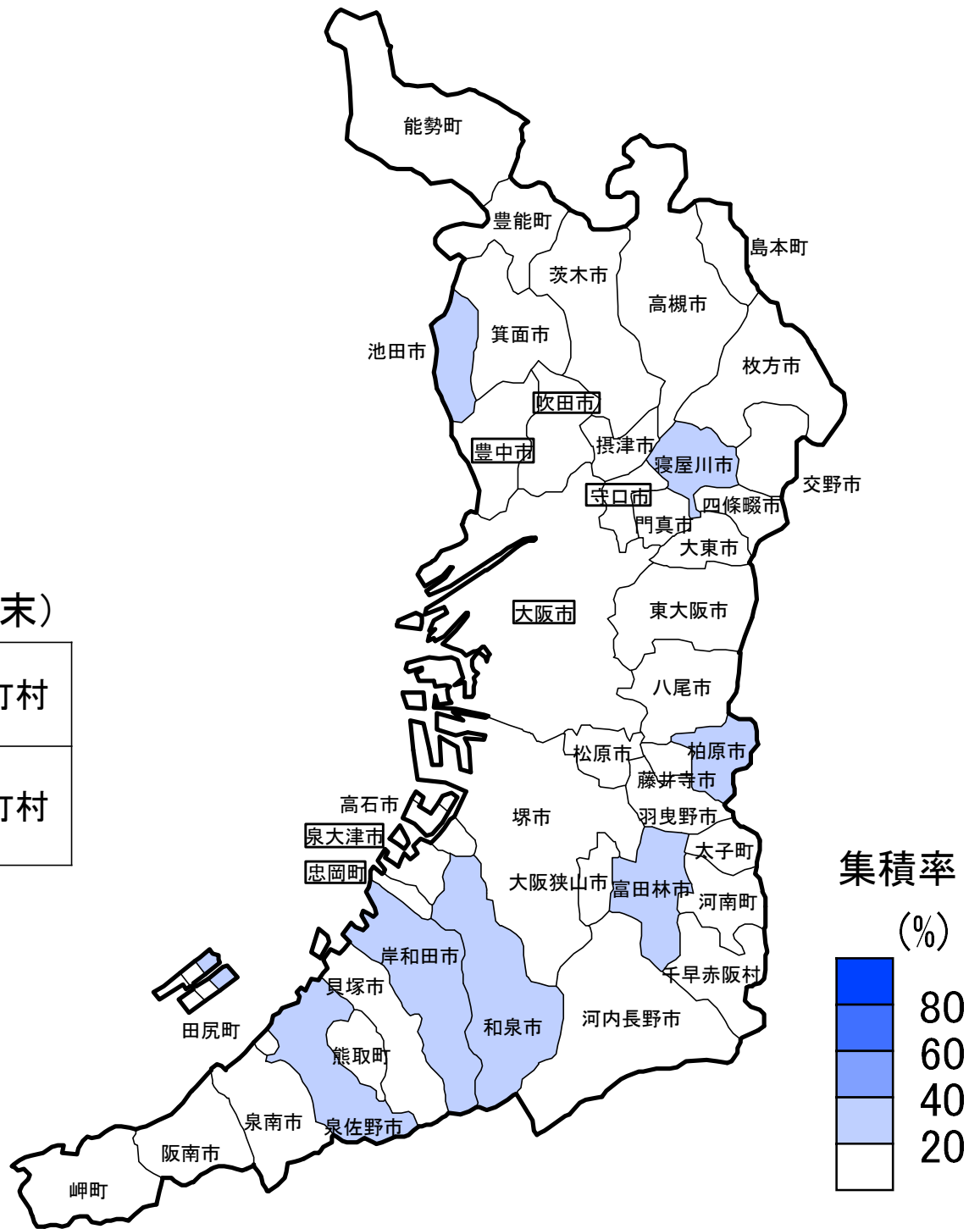
大阪府

集積率(県全体)

H26.3末	R4.3末	R5.3末
8.8%	12.2%	12.7%

農地中間管理事業の実施状況(R5.3末)

全市町村数	43市町村
農地中間管理事業実施市町村数	26市町村



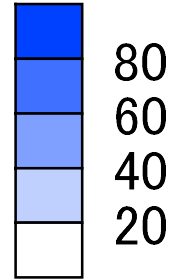
※四角囲みの市町村は市街化区域外に農地がなく、農地中間管理事業が実施できない市町村(6)

兵庫県

集積率(県全体)

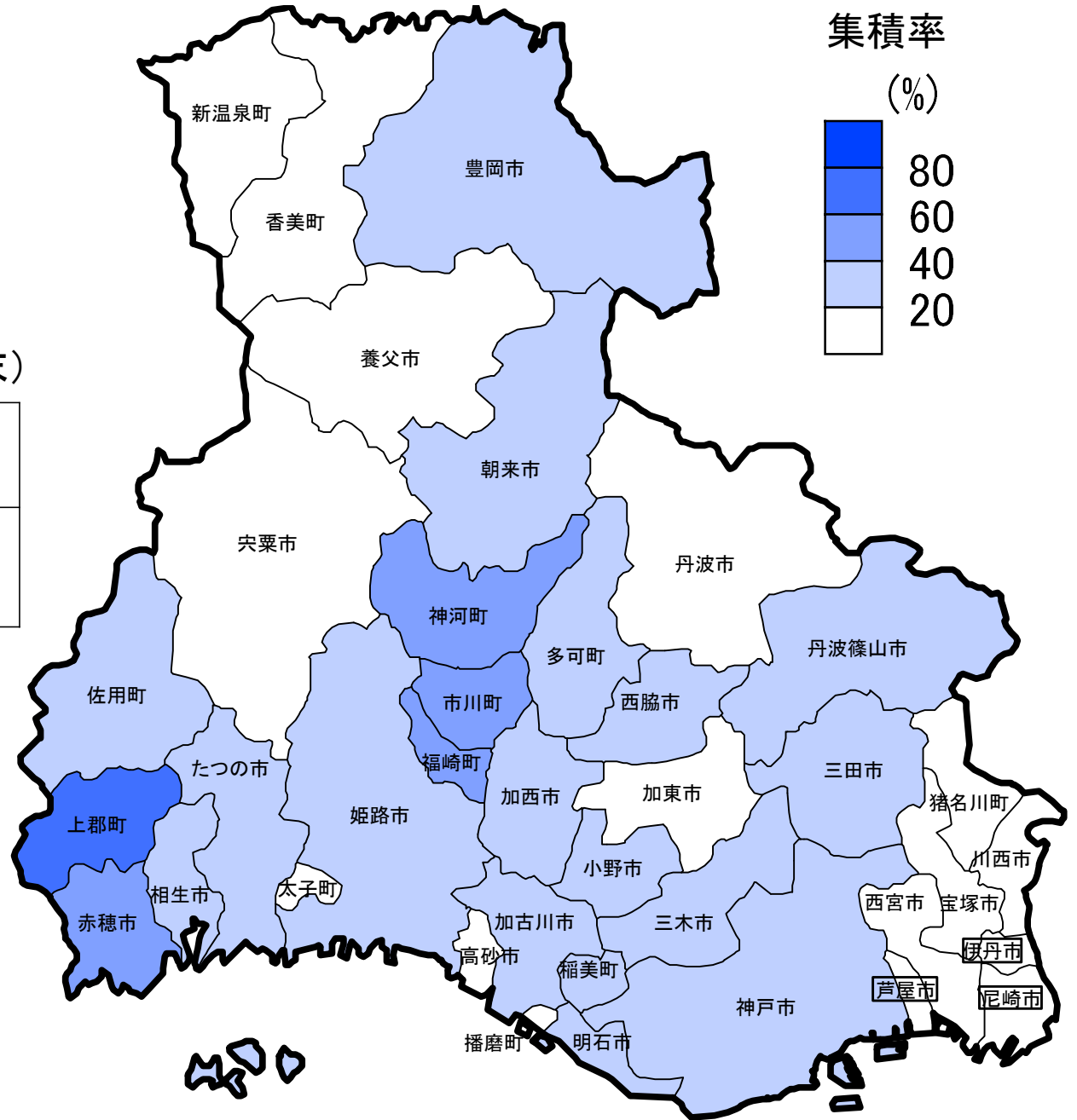
H26.3末	R4.3末	R5.3末
18.9%	24.8%	25.9%

集積率 (%)



農地中間管理事業の実施状況(R5.3末)

全市町村数	41市町村
農地中間管理事業実施市町村数	35市町村



※四角囲みの市町村は市街化区域外に農地がなく、農地中間管理事業が実施できない市町村(3)

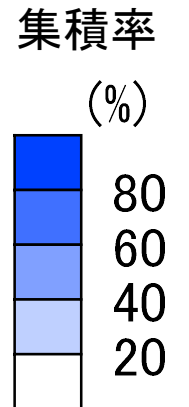
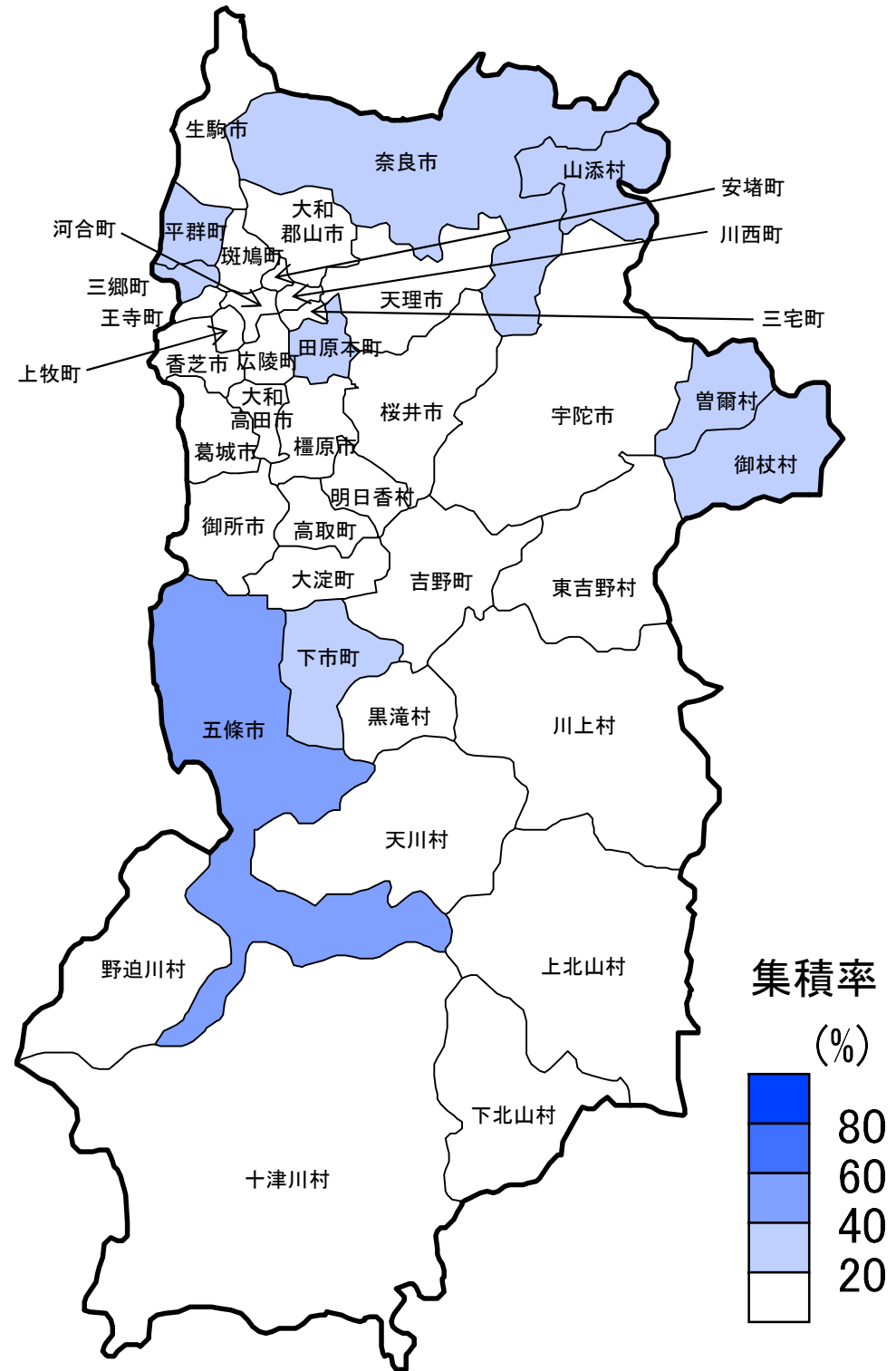
奈良県

集積率(県全体)

H26.3末	R4.3末	R5.3末
12.2%	19.5%	20.4%

農地中間管理事業の実施状況(R5.3末)

全市町村数	39市町村
農地中間管理事業実施市町村数	27市町村



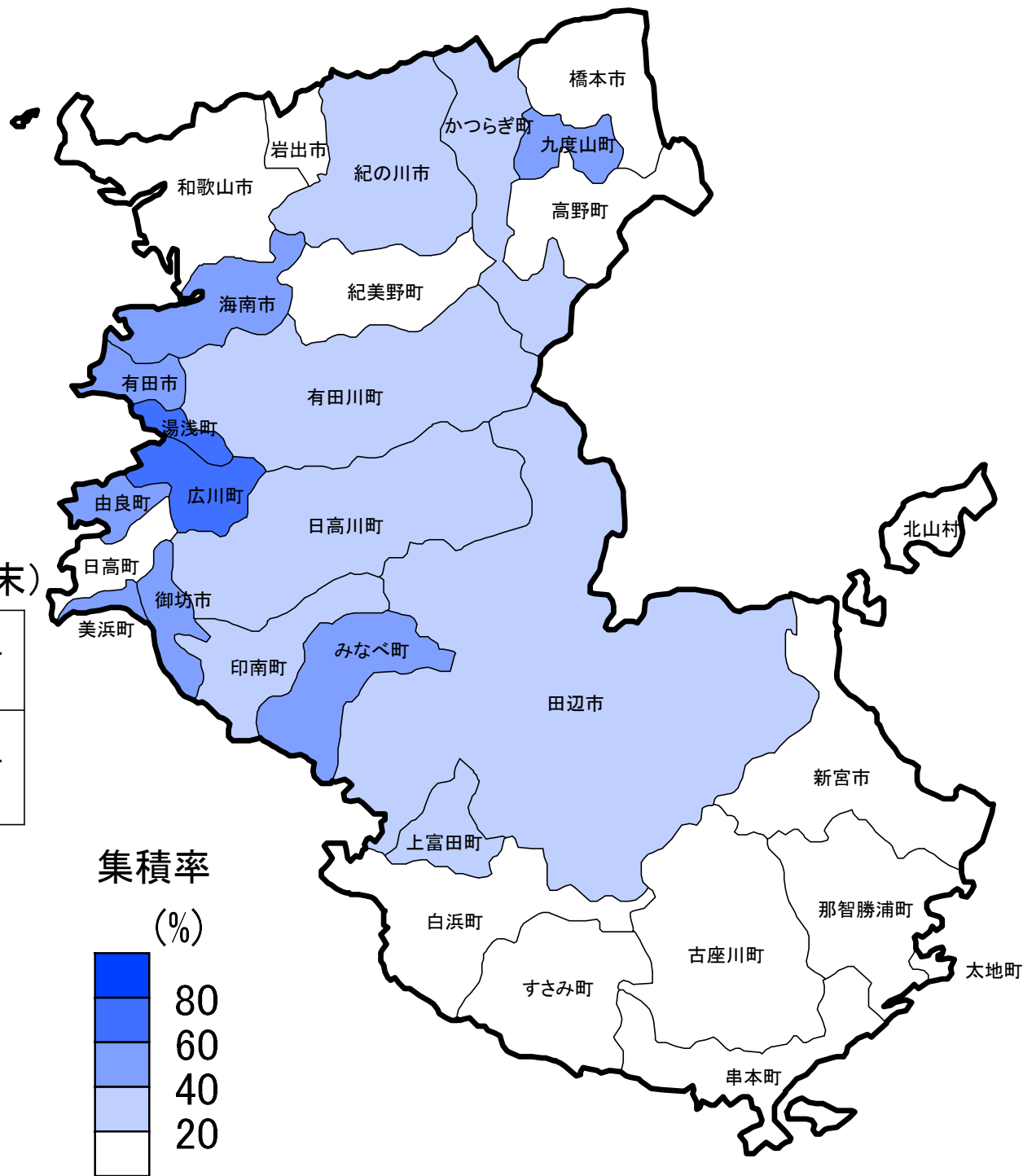
和歌山県

集積率(県全体)

H26.3末	R4.3末	R5.3末
22.6%	30.2%	30.7%

農地中間管理事業の実施状況(R5.3末)

全市町村数	30市町村
農地中間管理事業実施市町村数	28市町村



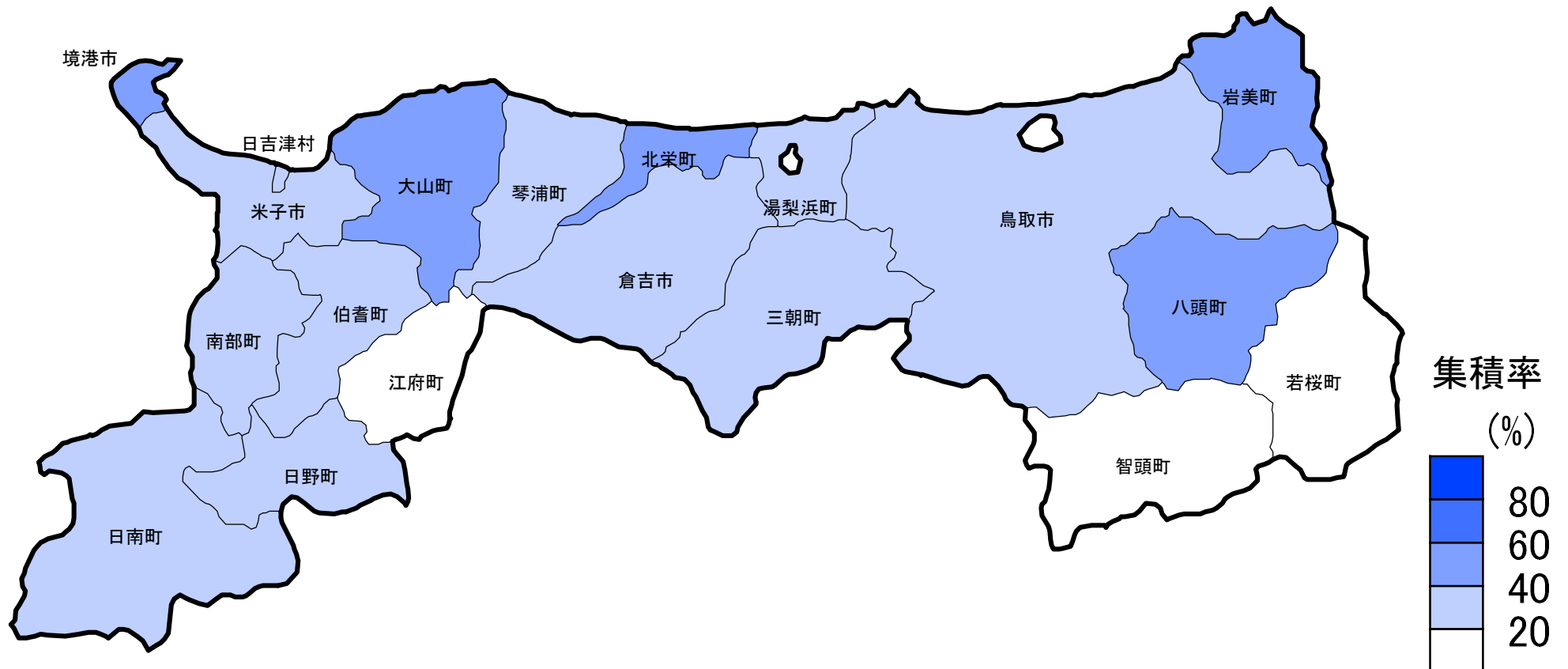
鳥取県

農地中間管理事業の実施状況(R5.3末)

集積率(県全体)

H26.3末	R4.3末	R5.3末
20.8%	32.4%	33.4%

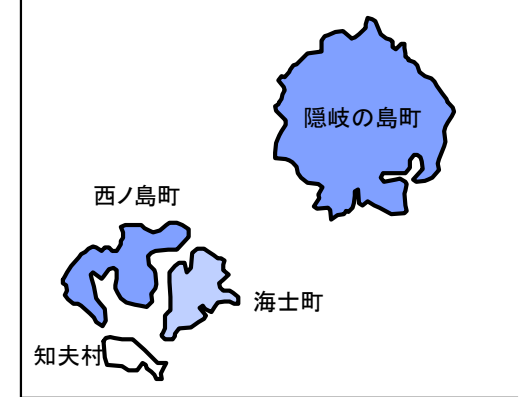
全市町村数	19市町村
農地中間管理事業実施市町村数	19市町村



島根県

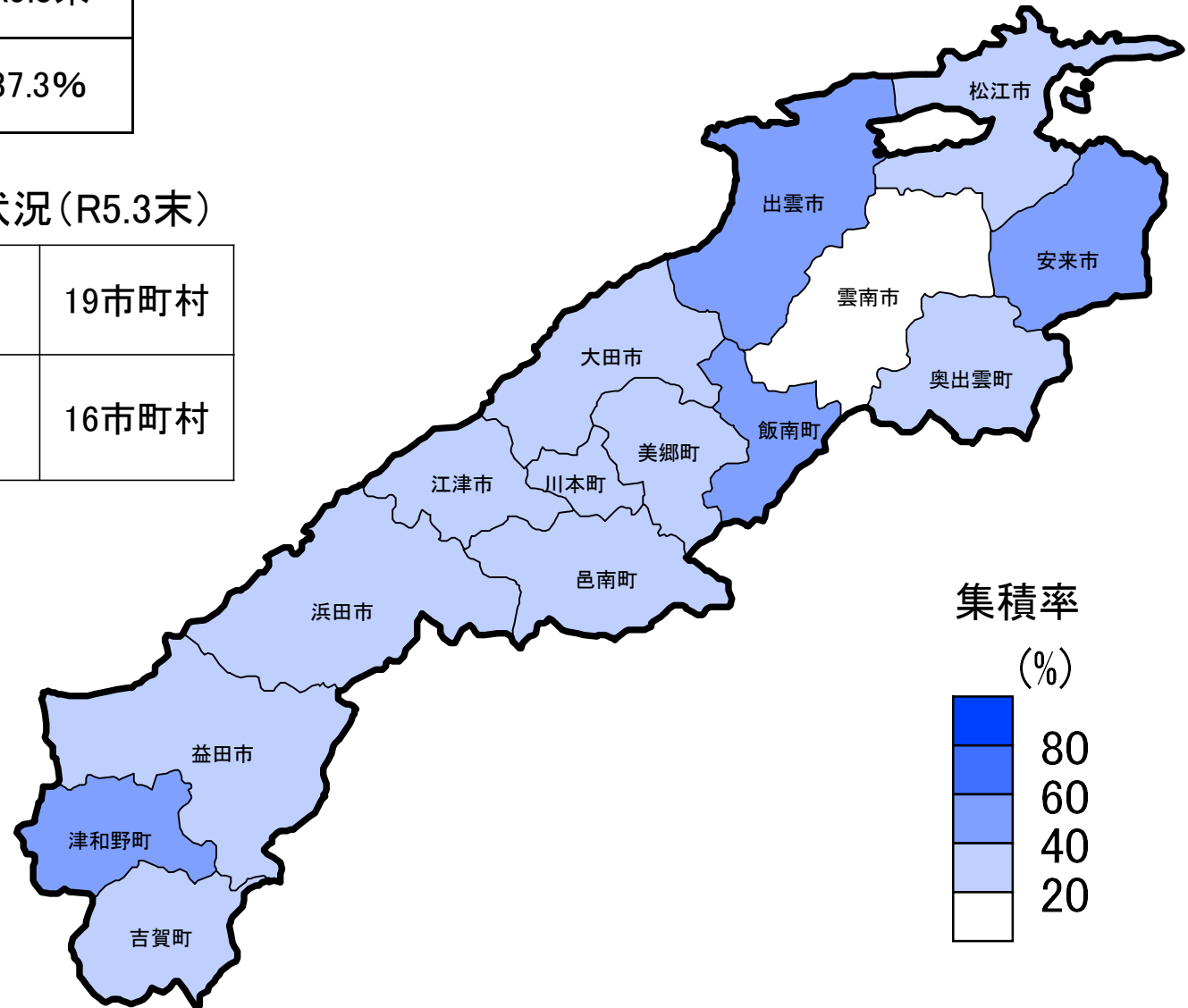
集積率(県全体)

H26.3末	R4.3末	R5.3末
26.0%	36.0%	37.3%



農地中間管理事業の実施状況(R5.3末)

全市町村数	19市町村
農地中間管理事業実施市町村数	16市町村



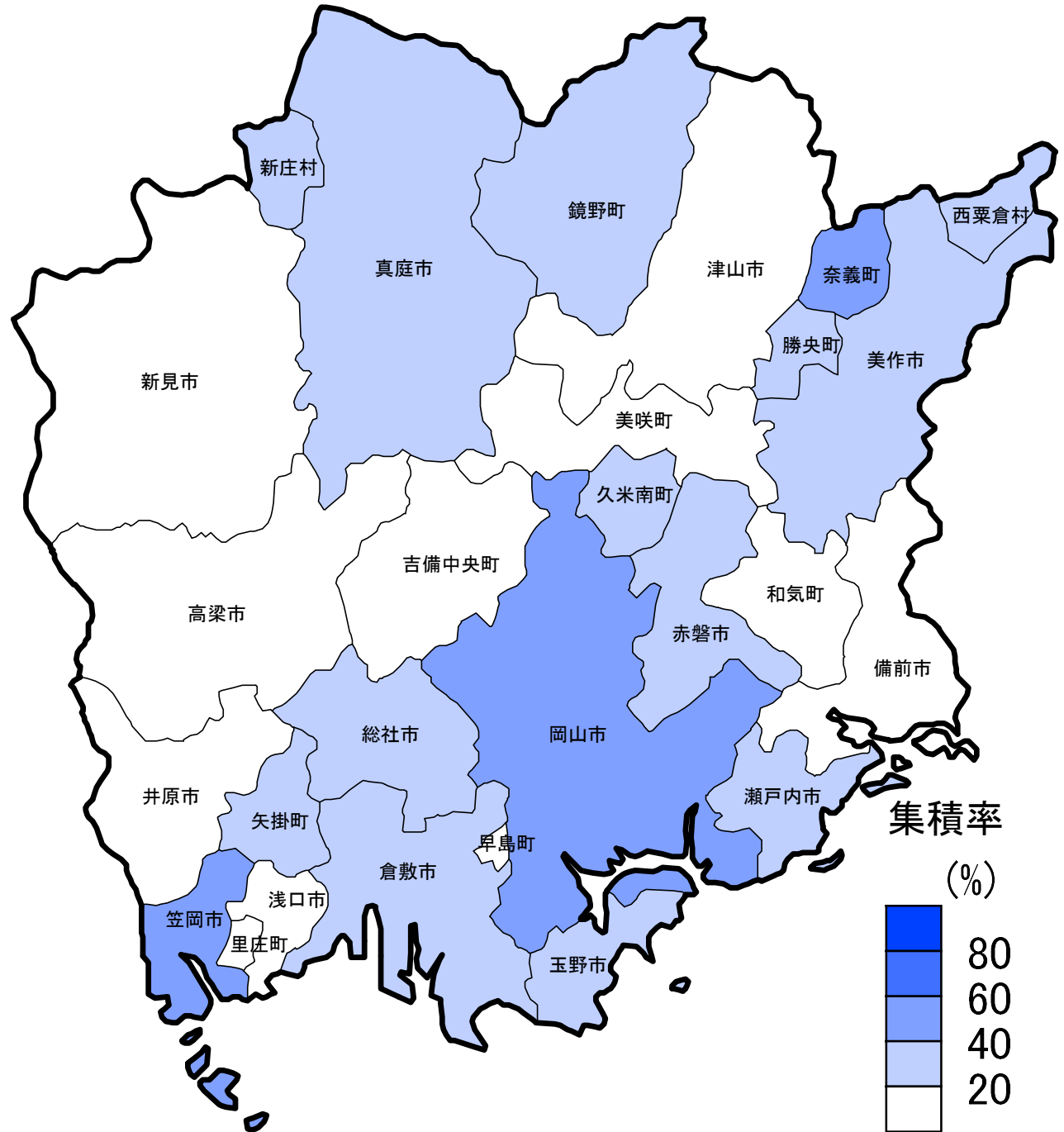
岡山県

集積率(県全体)

H26.3末	R4.3末	R5.3末
18.6%	26.4%	26.6%

農地中間管理事業の実施状況 (R5.3末)

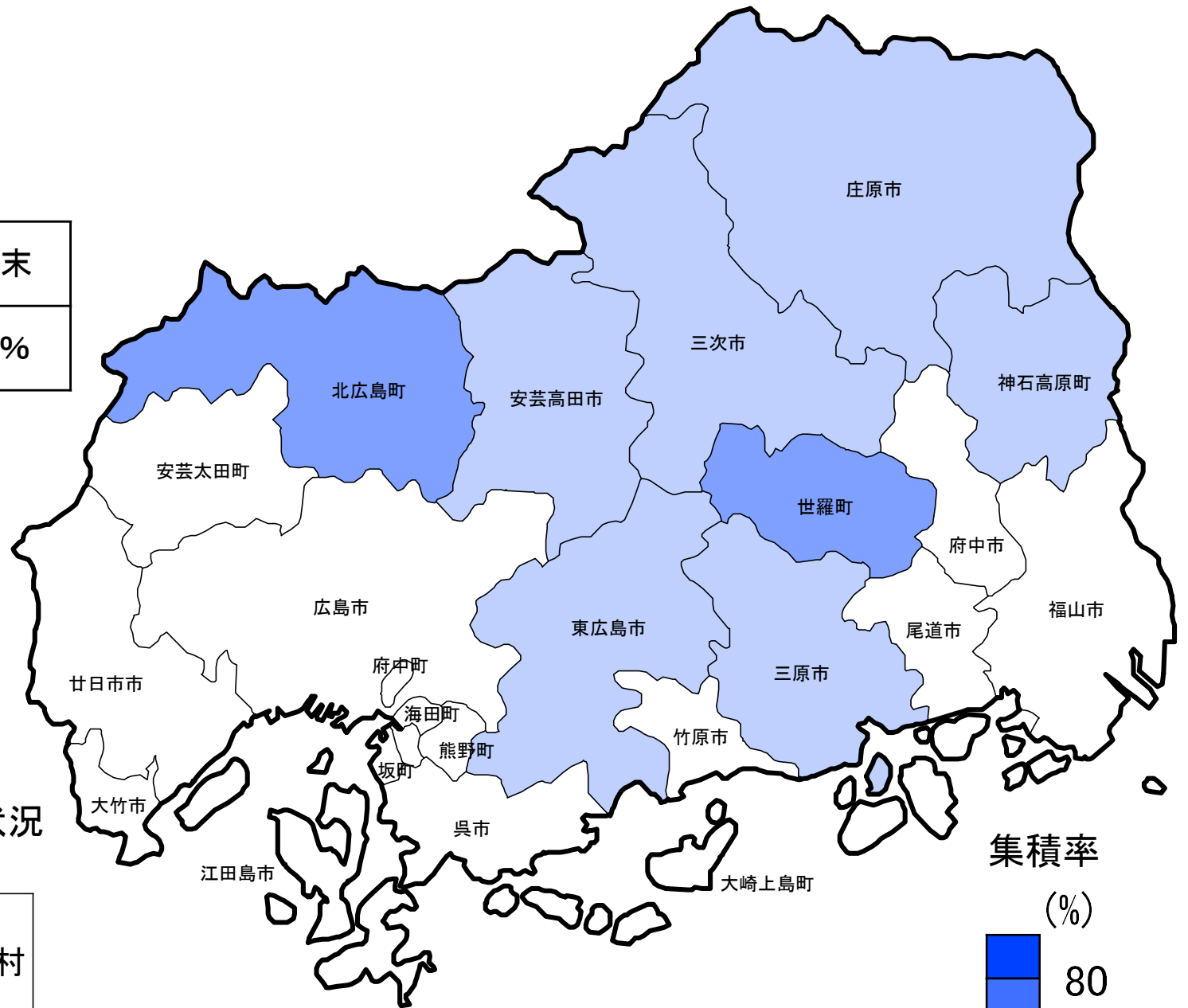
全市町村数	27市町村
農地中間管理事業 実施市町村数	27市町村



広島県

集積率(県全体)

H26.3末	R4.3末	R5.3末
18.6%	25.4%	26.2%



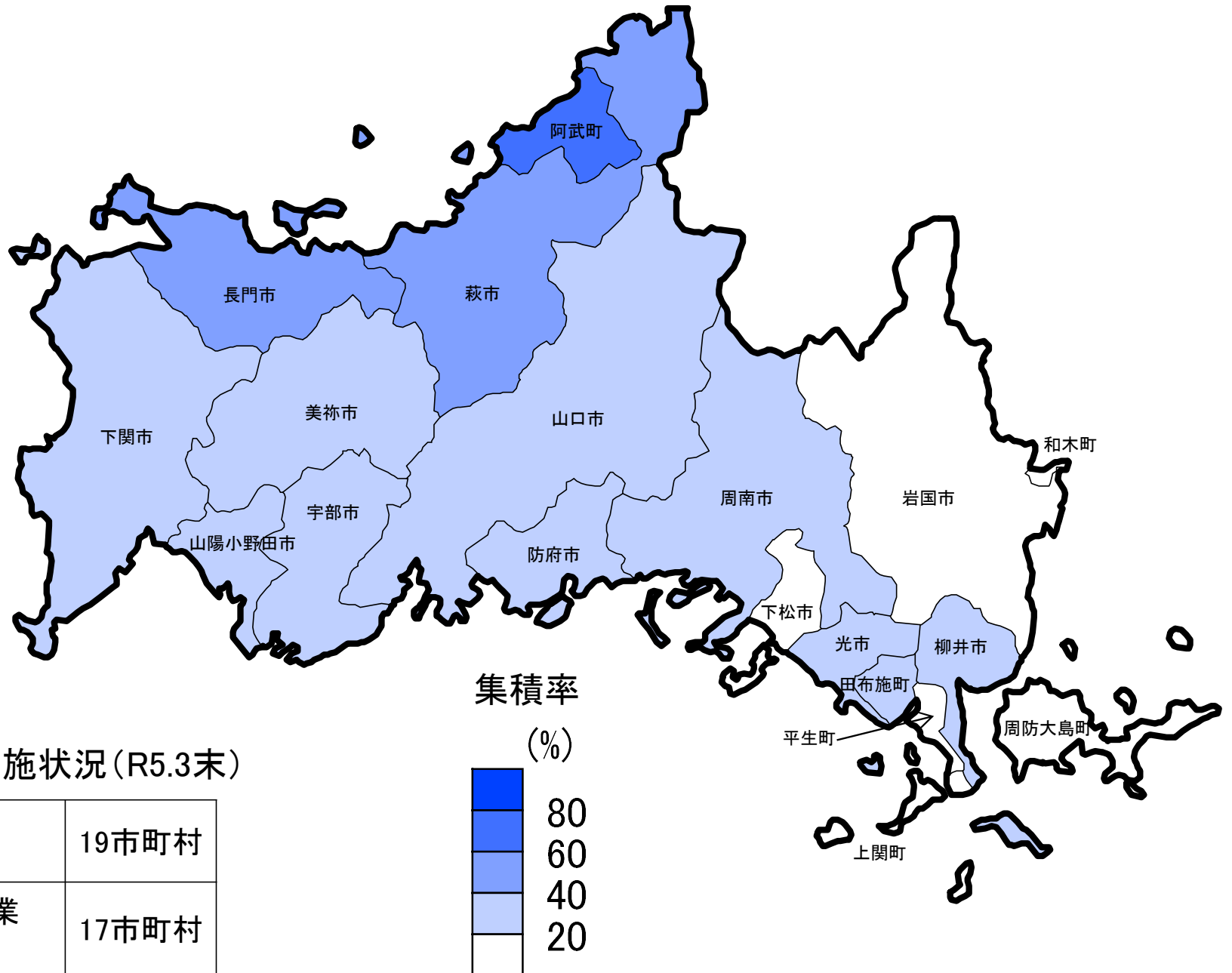
農地中間管理事業の実施状況 (R5.3末)

全市町村数	23市町村
農地中間管理事業 実施市町村数	18市町村

山口県

集積率(県全体)

H26.3末	23.7%
R4.3末	32.1%
R5.3末	33.1%



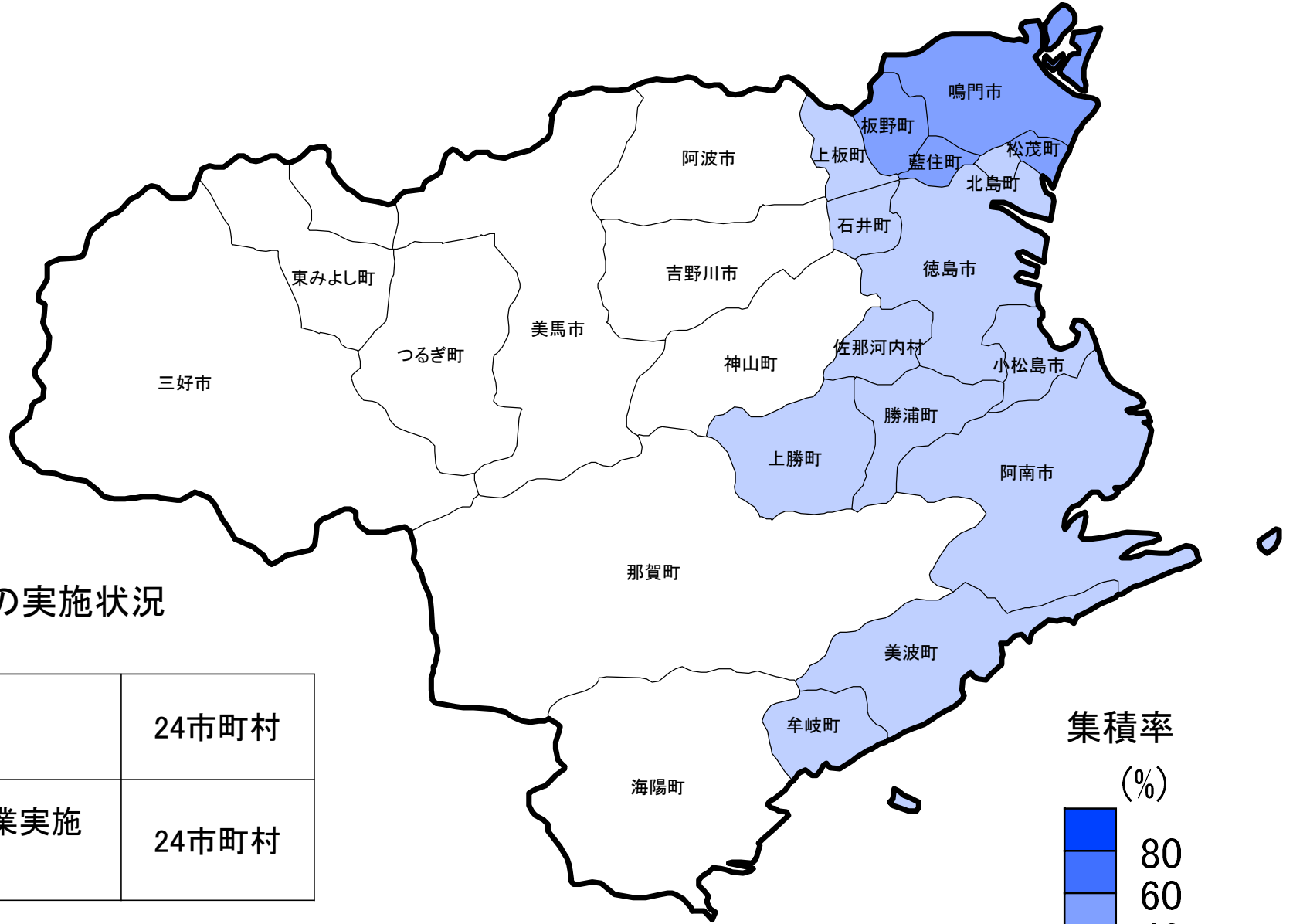
農地中間管理事業の実施状況(R5.3末)

全市町村数	19市町村
農地中間管理事業 実施市町村数	17市町村

徳島県

集積率(県全体)

H26.3末	17.0%
R4.3末	27.8%
R5.3末	28.7%



農地中間管理事業の実施状況 (R5.3末)

全市町村数	24市町村
農地中間管理事業実施市町村数	24市町村

香川県

集積率(県全体)

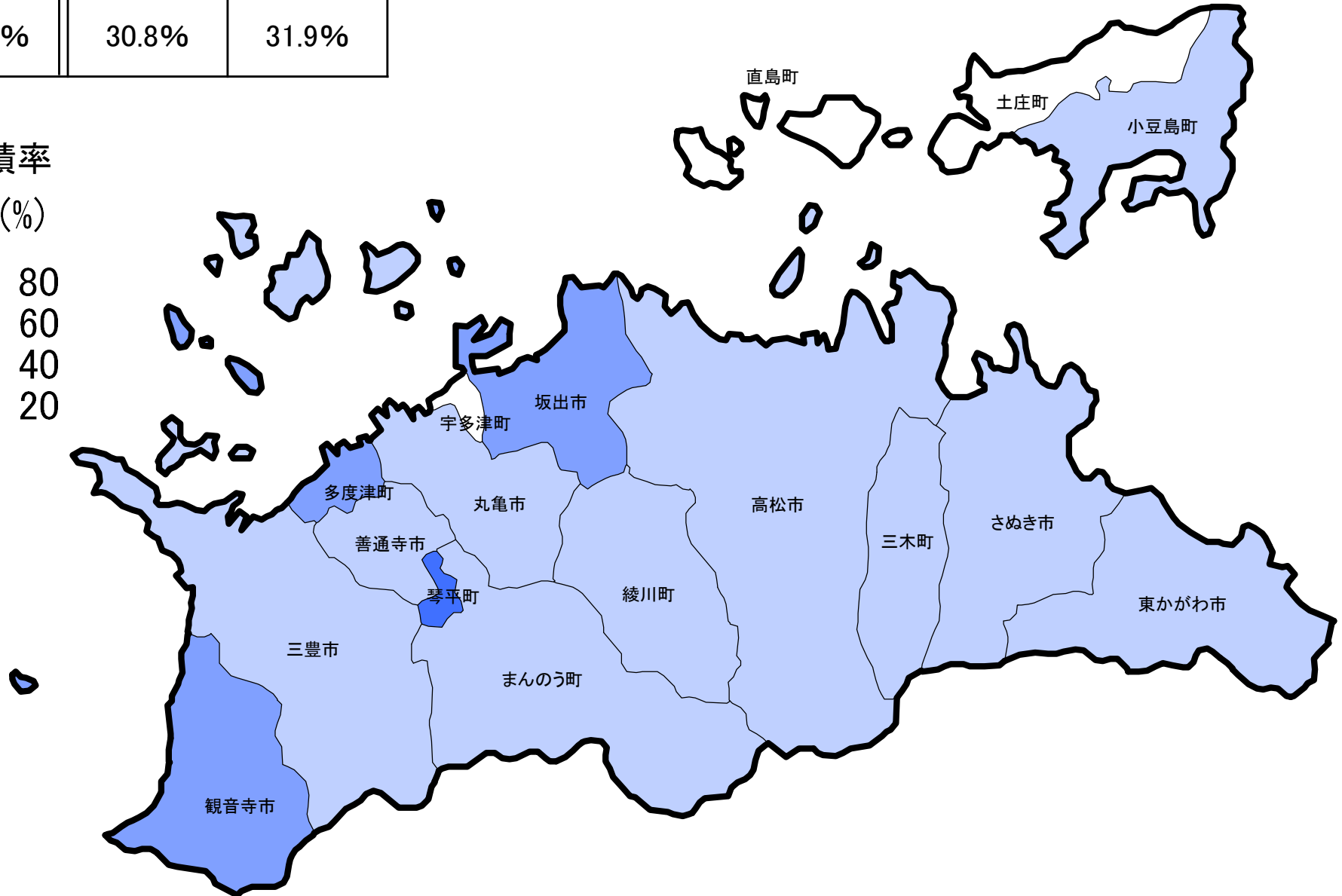
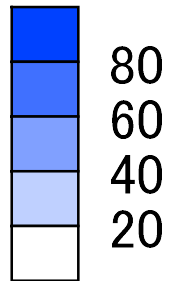
H26.3末	R4.3末	R5.3末
26.8%	30.8%	31.9%

農地中間管理事業の実施状況(R5.3末)

全市町村数	17市町村
農地中間管理事業実施市町村数	16市町村

集積率

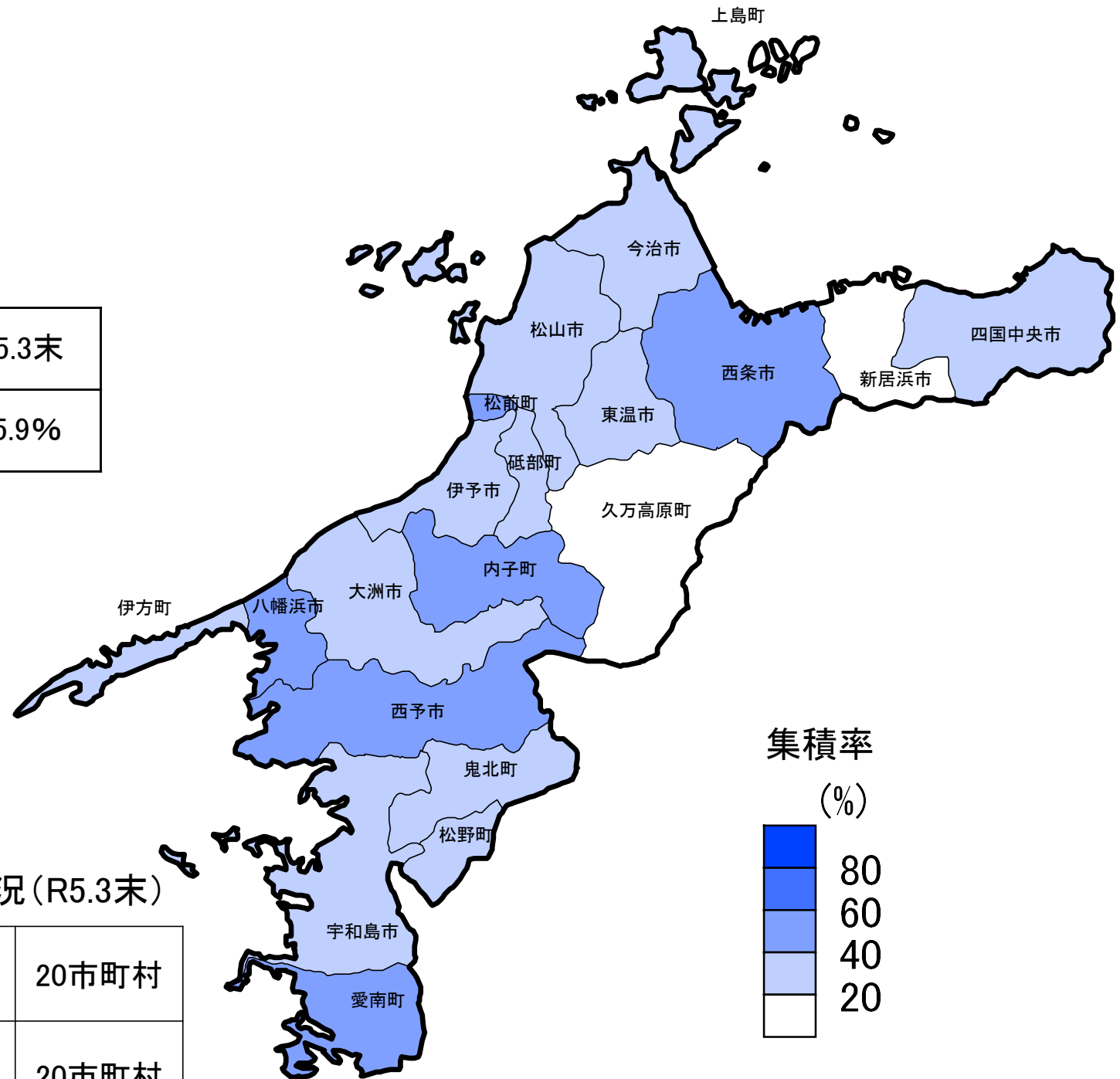
(%)



愛媛県

集積率(県全体)

H26.3末	R4.3末	R5.3末
24.6%	34.2%	35.9%



農地中間管理事業の実施状況(R5.3末)

全市町村数	20市町村
農地中間管理事業実施市町村数	20市町村

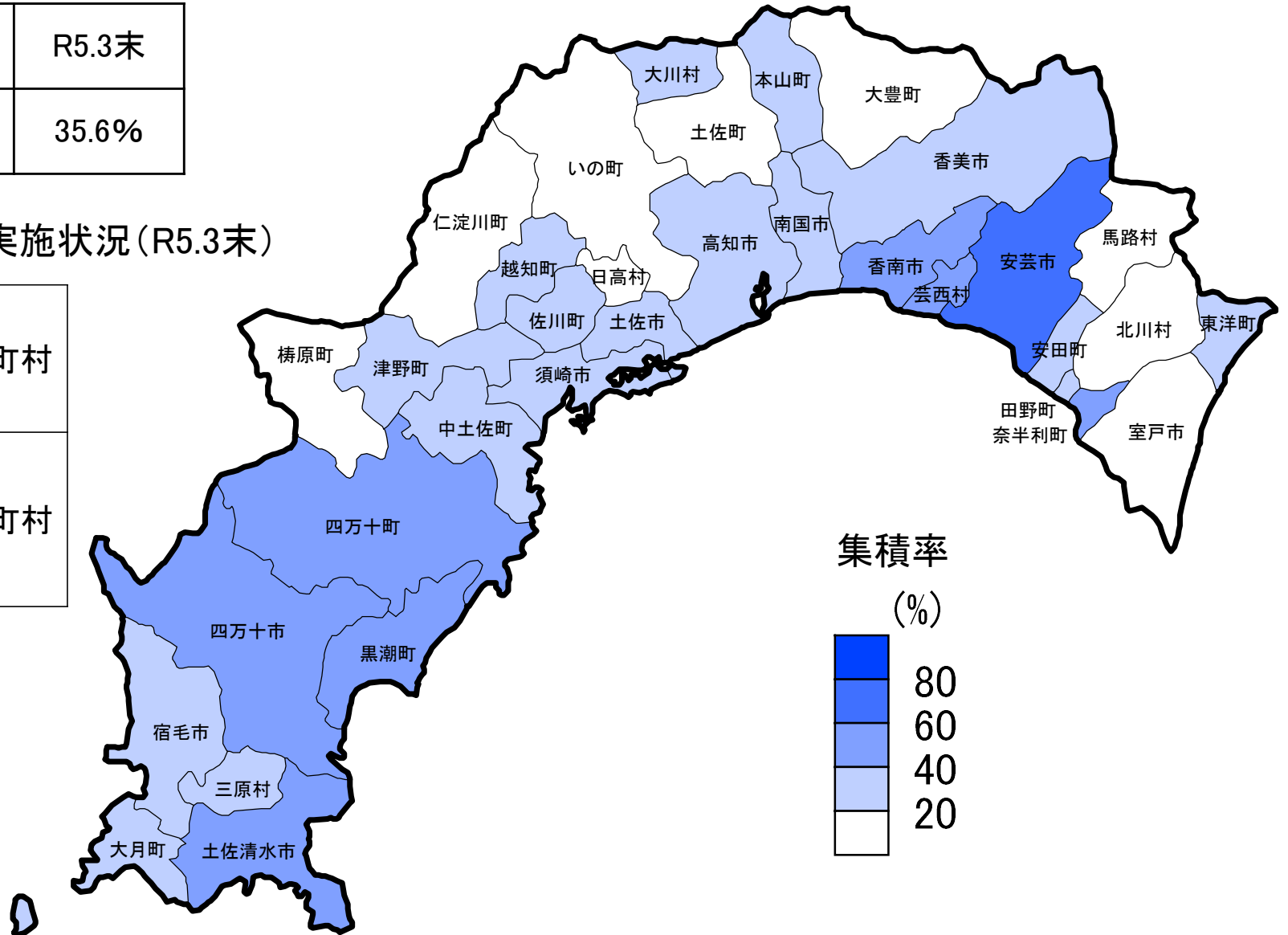
高知県

集積率(県全体)

H26.3末	R4.3末	R5.3末
19.6%	33.9%	35.6%

農地中間管理事業の実施状況(R5.3末)

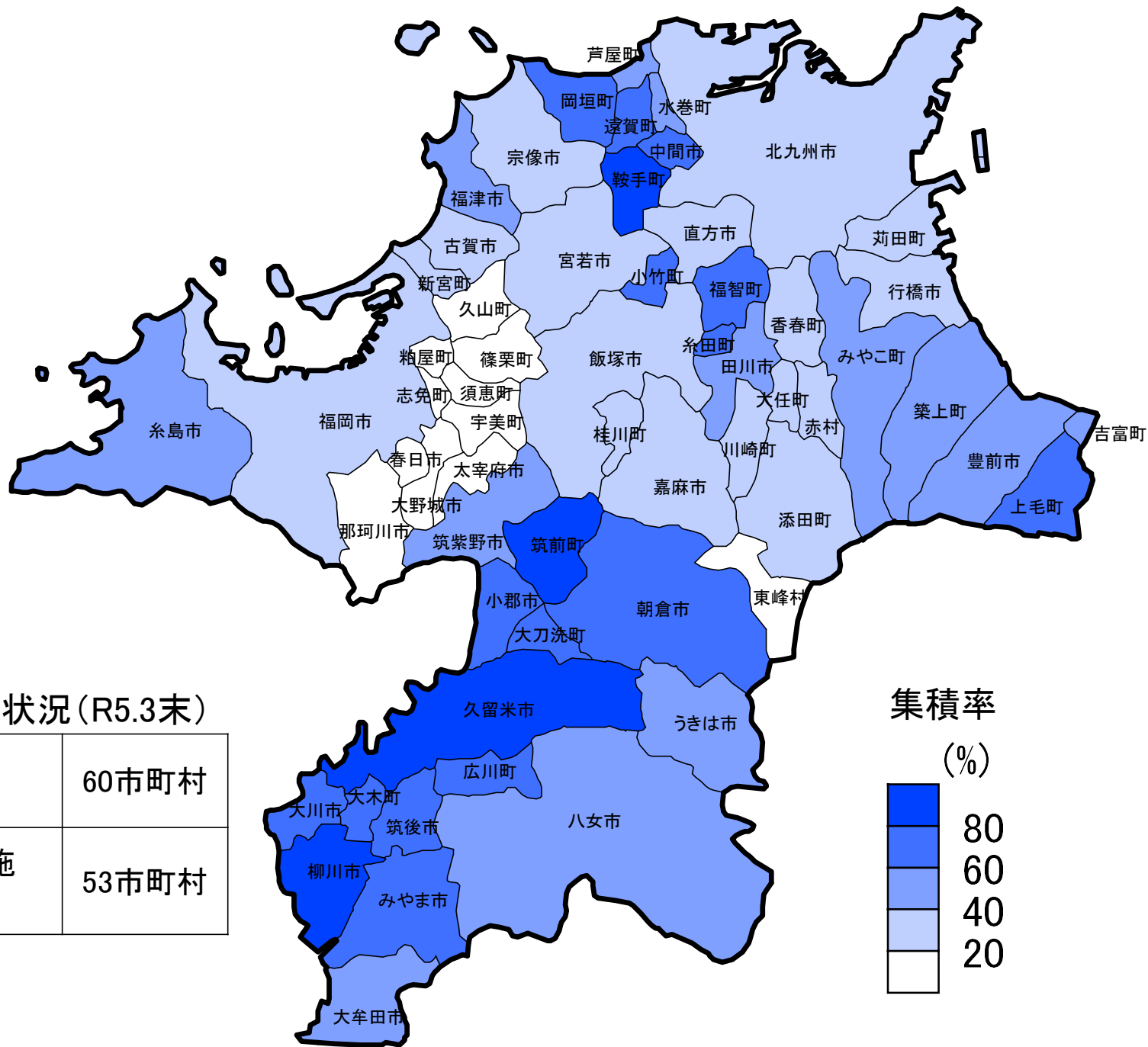
全市町村数	34市町村
農地中間管理 事業実施 市町村数	31市町村



福岡県

集積率(県全体)

H26.3末	41.1%
R4.3末	55.2%
R5.3末	55.9%

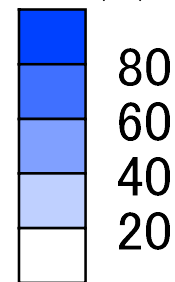


農地中間管理事業の実施状況(R5.3末)

全市町村数	60市町村
農地中間管理事業実施市町村数	53市町村

集積率

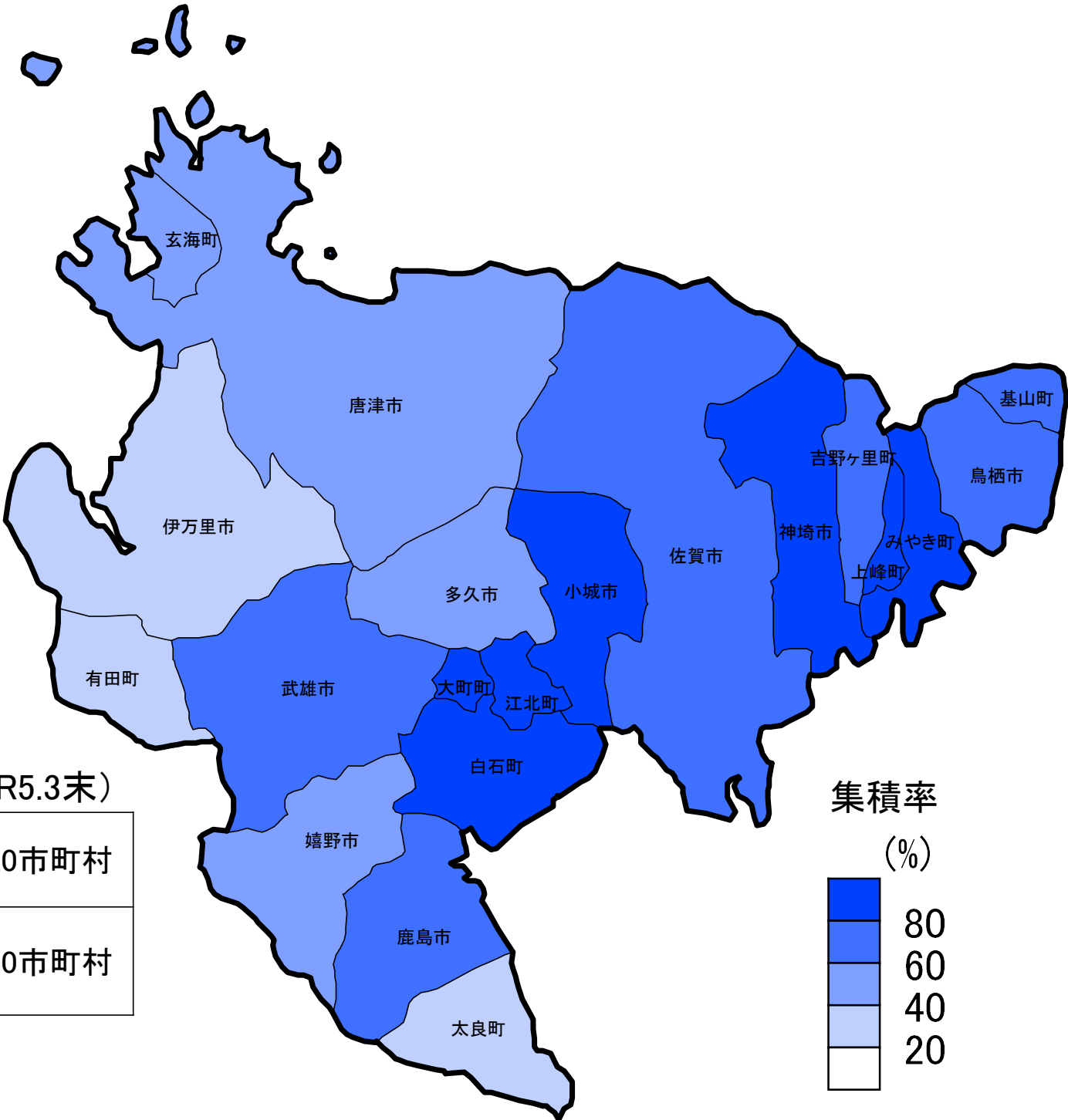
(%)



佐賀県

集積率(県全体)

H26.3末	67.8%
R4.3末	71.0%
R5.3末	70.1%



農地中間管理事業の実施状況(R5.3末)

全市町村数	20市町村
農地中間管理事業実施市町村数	20市町村

長崎県

集積率(県全体)

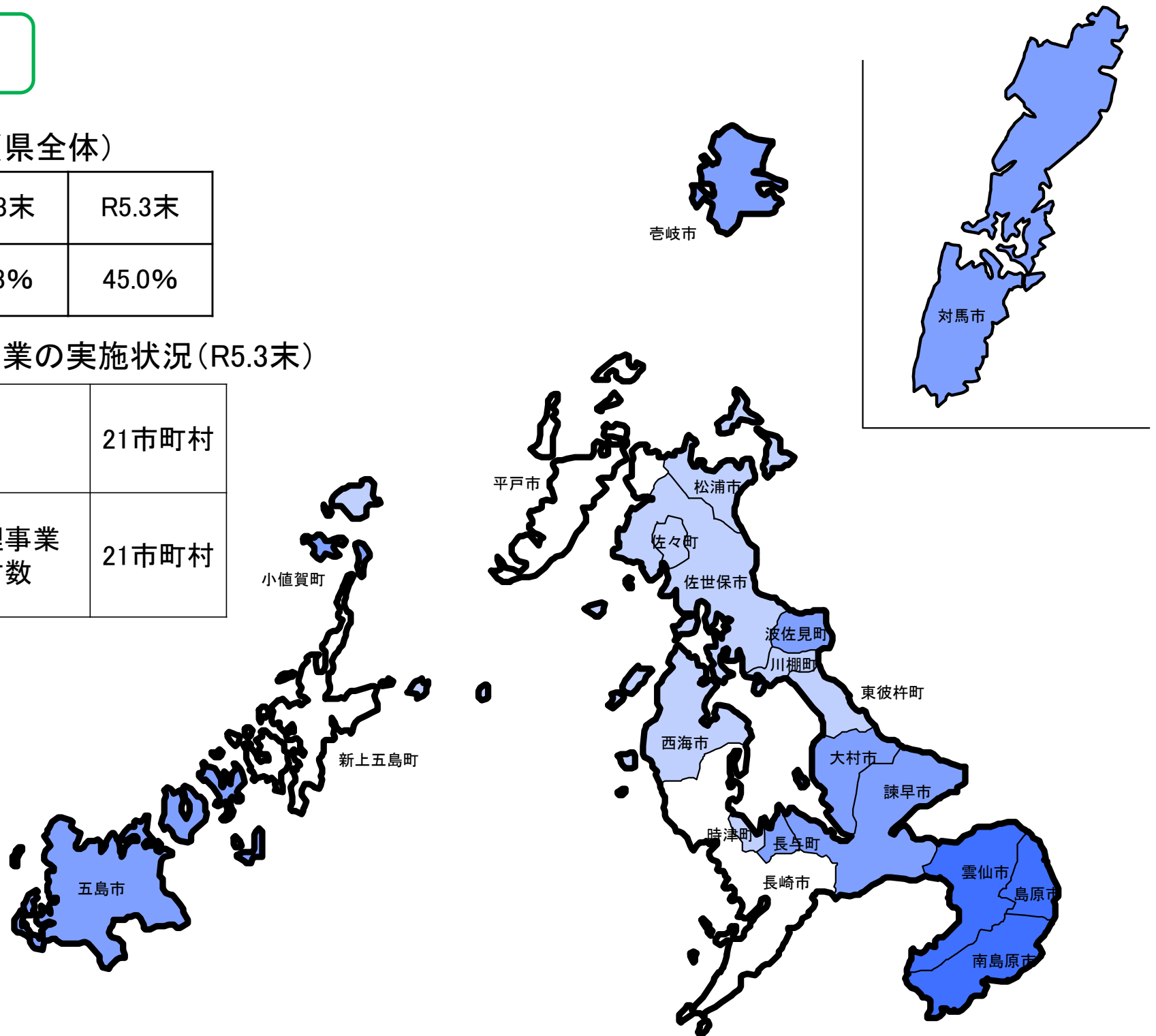
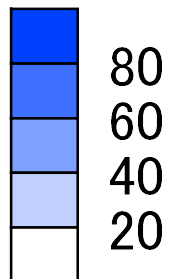
H26.3末	R4.3末	R5.3末
36.4%	45.3%	45.0%

農地中間管理事業の実施状況(R5.3末)

全市町村数	21市町村
農地中間管理事業 実施市町村数	21市町村

集積率

(%)



熊本県

集積率(県全体)

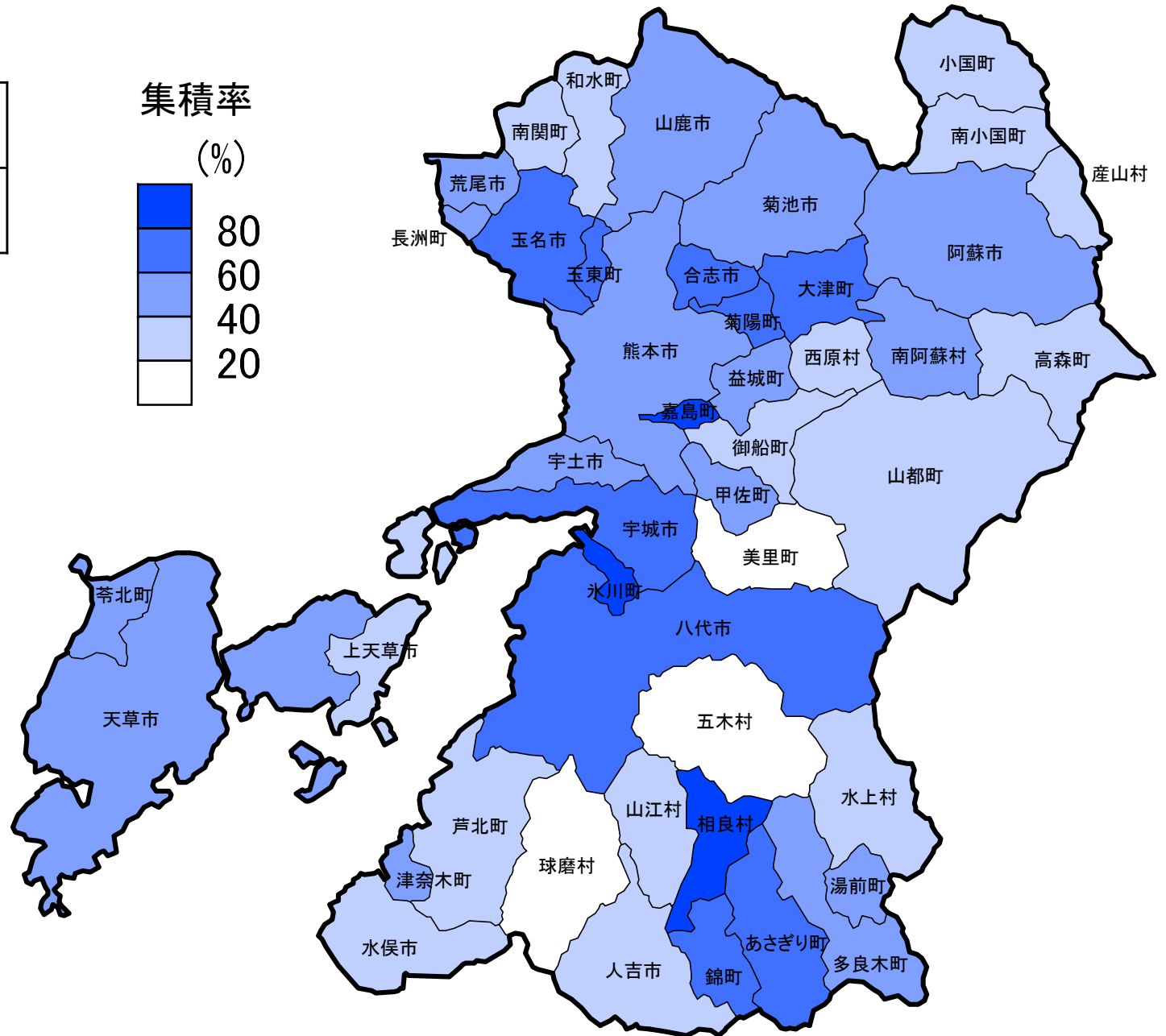
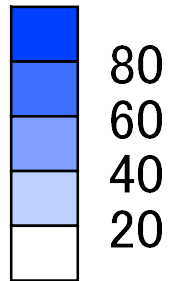
H26.3末	R4.3末	R5.3末
41.5%	50.7%	52.0%

農地中間管理事業の実施状況 (R5.3末)

全市町村数	45市町村
農地中間管理事業 実施市町村数	44市町村

集積率

(%)



大分県

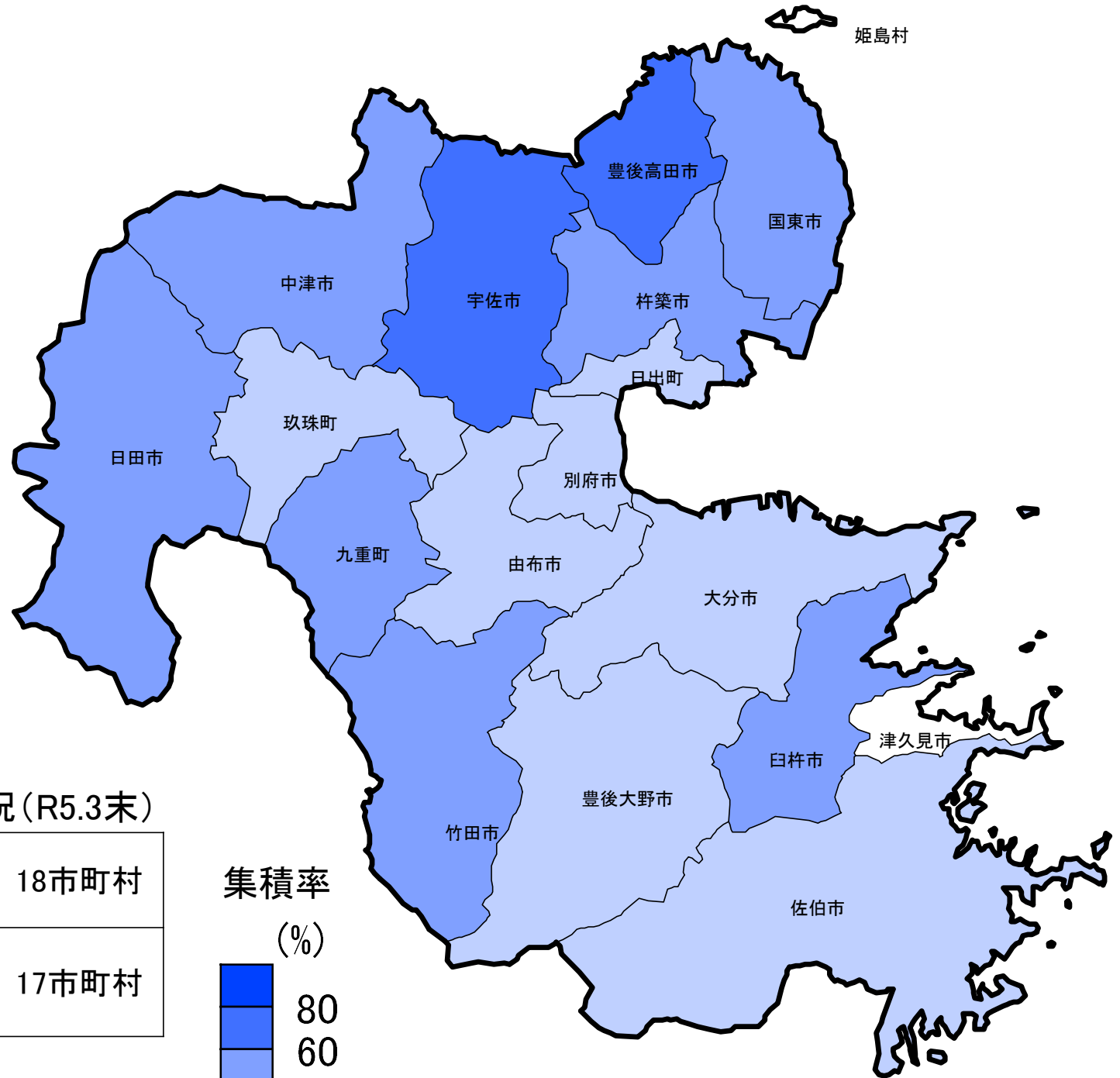
姫島村

集積率(県全体)

H26.3末	33.0%
R4.3末	43.9%
R5.3末	45.2%

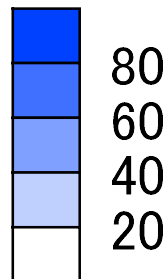
農地中間管理事業の実施状況(R5.3末)

全市町村数	18市町村
農地中間管理事業実施市町村数	17市町村



集積率

(%)



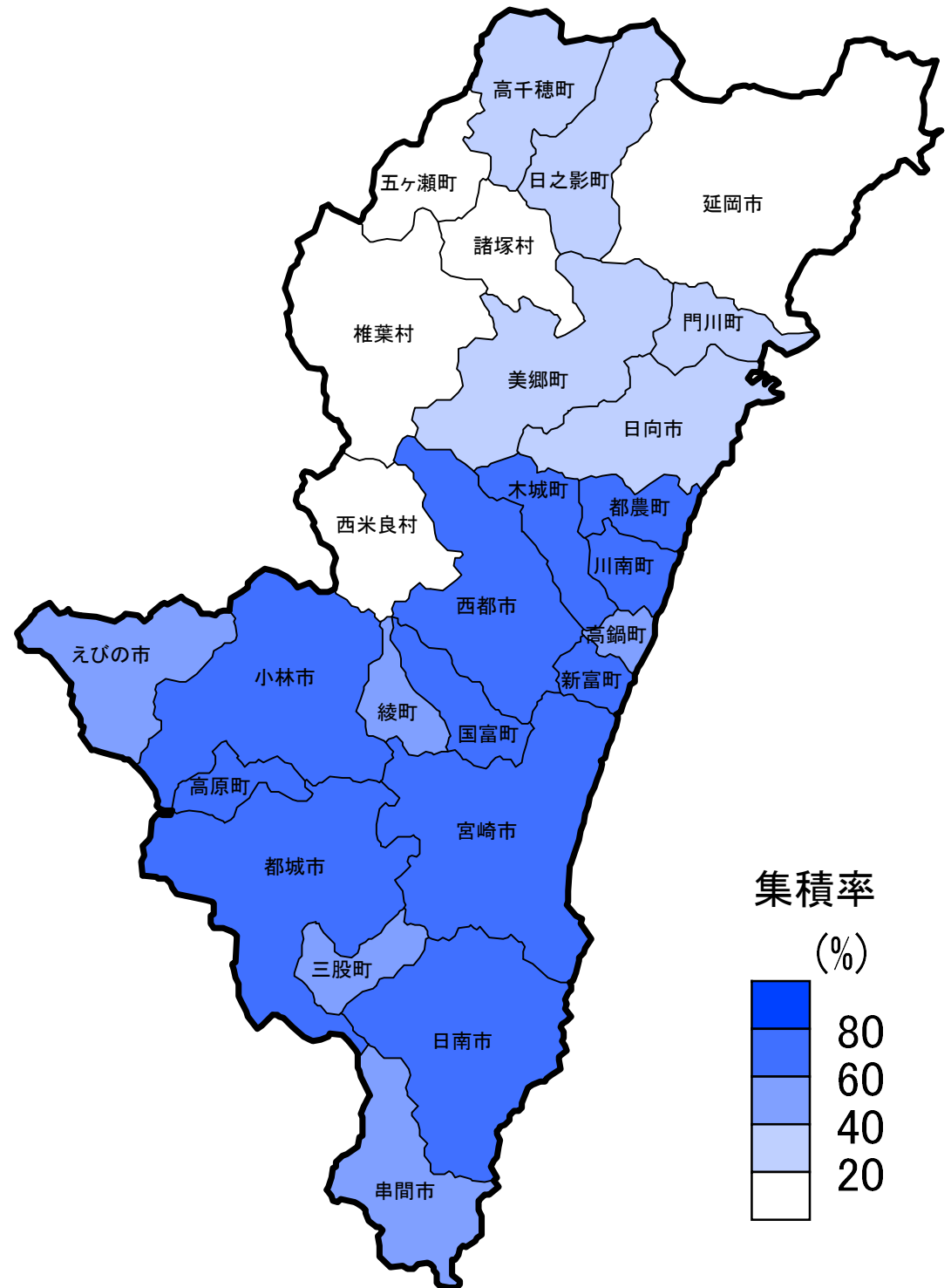
宮崎県

集積率(県全体)

H26.3末	R4.3末	R5.3末
45.0%	55.4%	57.0%

農地中間管理事業の実施状況(R5.3末)

全市町村数	26市町村
農地中間管理事業実施市町村数	26市町村



鹿児島県

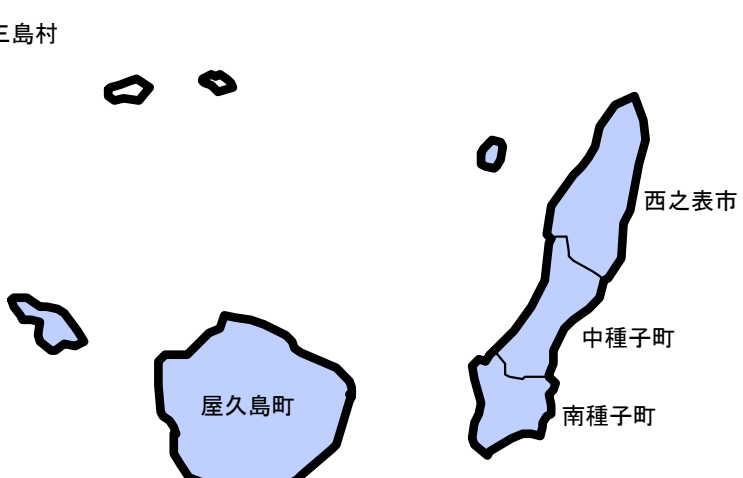
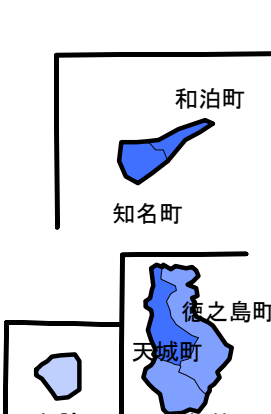
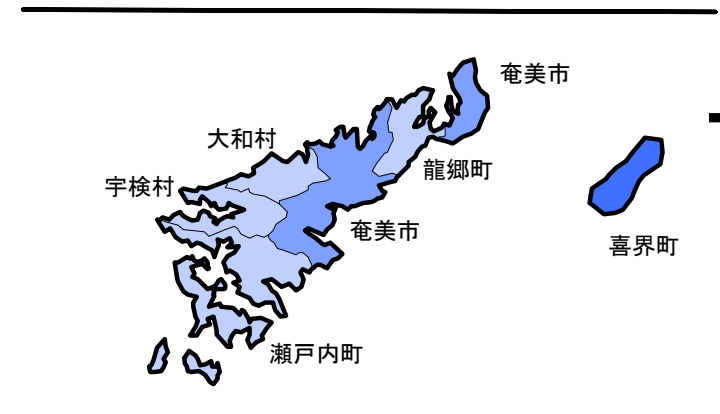
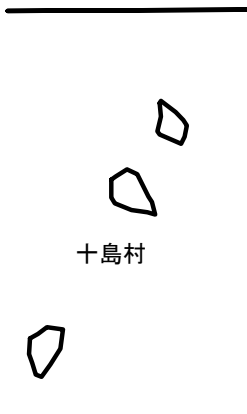
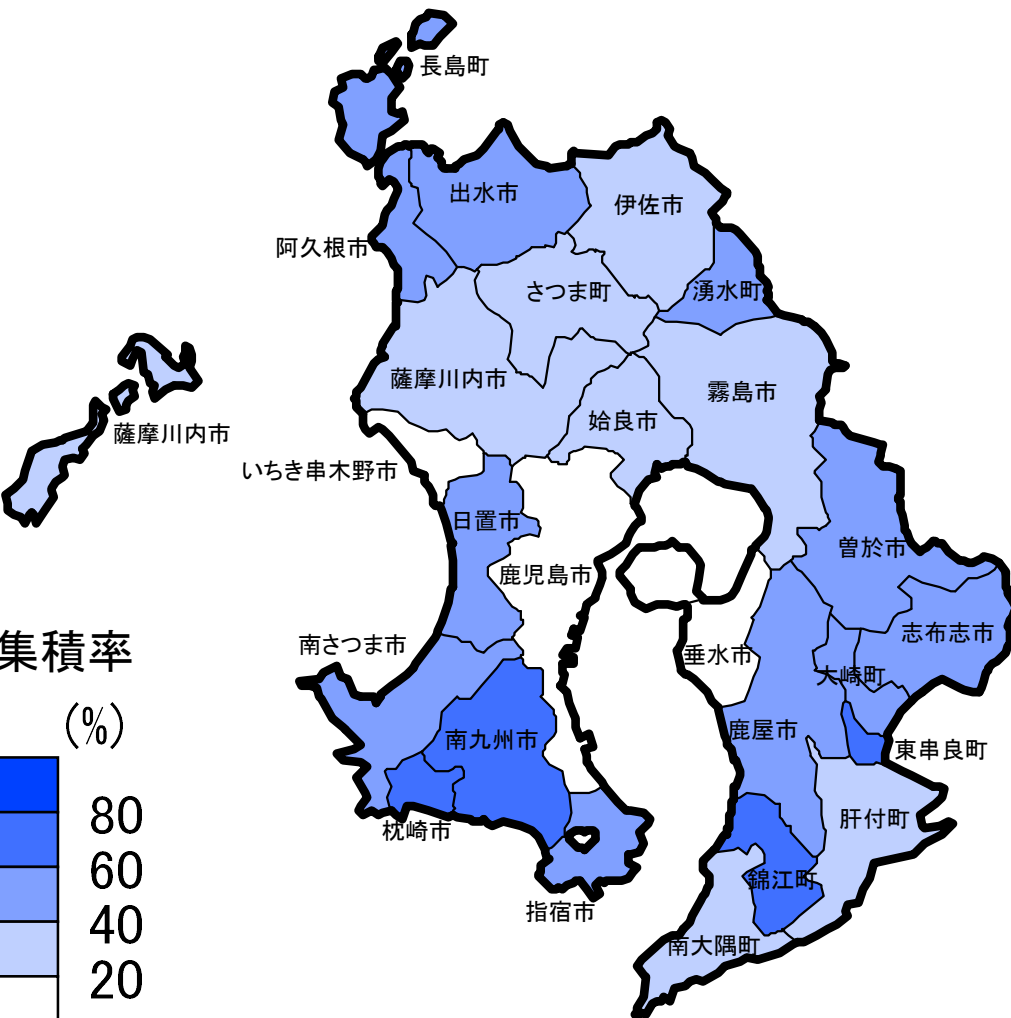
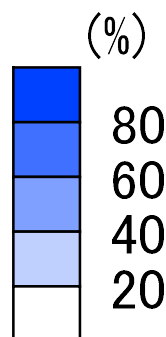
集積率(県全体)

H26.3末	R4.3末	R5.3末
38.6%	45.7%	45.5%

農地中間管理事業の実施状況(R5.3末)

全市町村数	43市町村
農地中間管理事業実施市町村数	41市町村

集積率



沖縄県

集積率(県全体)

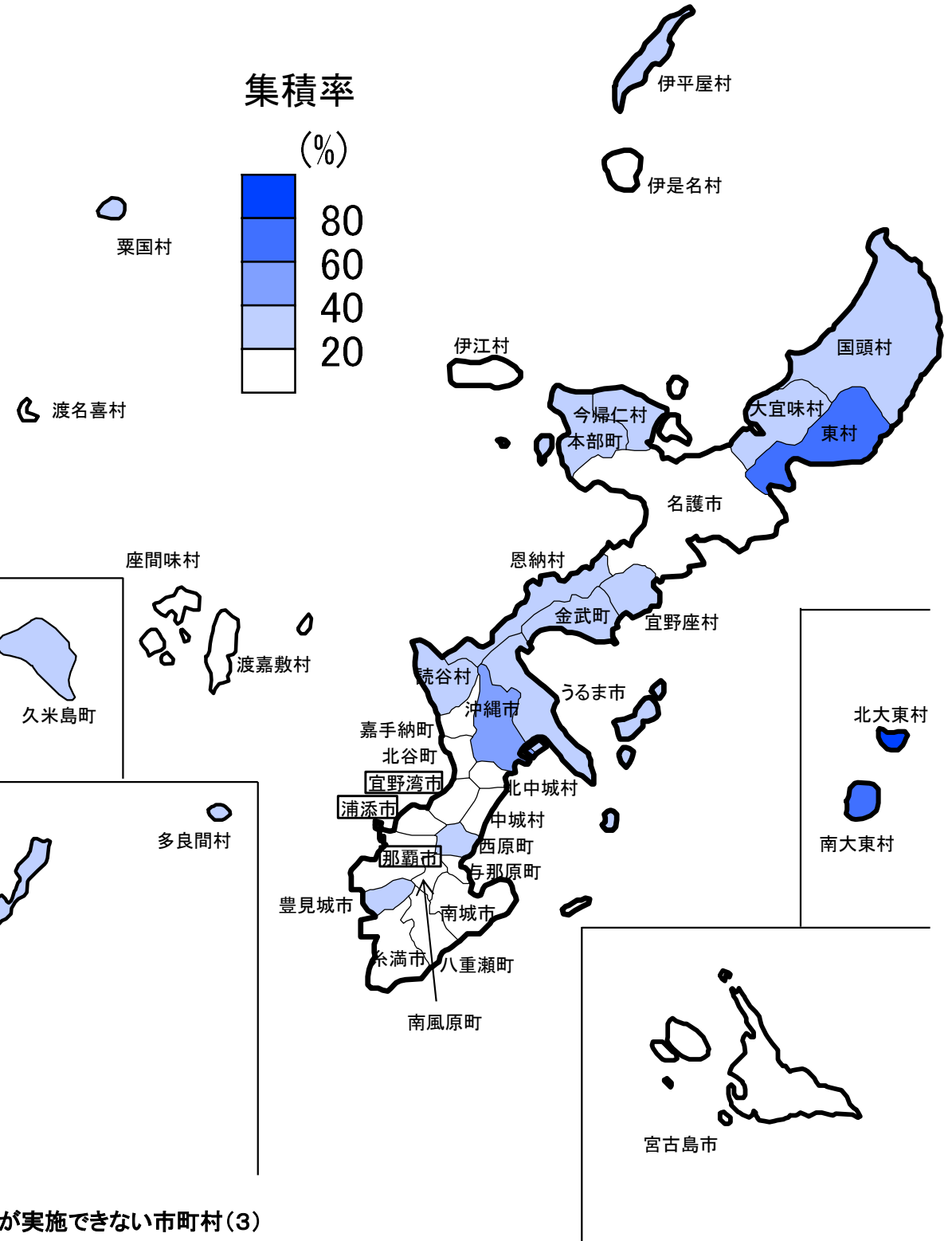
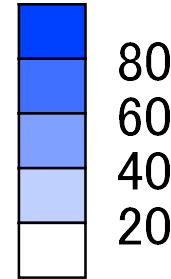
H26.3末	R4.3末	R5.3末
29.4%	25.1%	25.8%

農地中間管理事業の実施状況(R5.3末)

全市町村数	41市町村
農地中間管理事業実施市町村数	31市町村

集積率

(%)



※四角囲みの市町村は市街化区域外に農地がなく、農地中間管理事業が実施できない市町村(3)