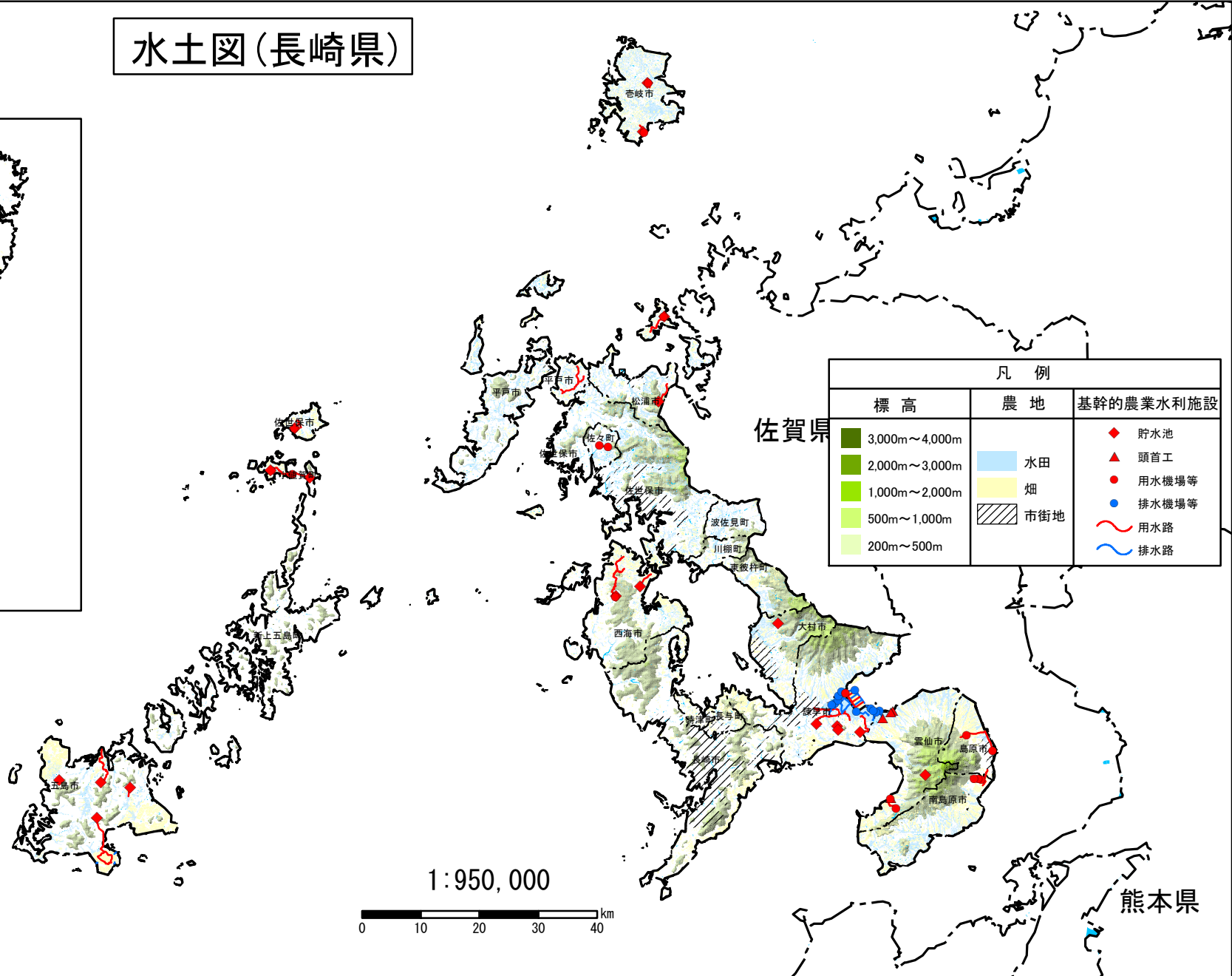
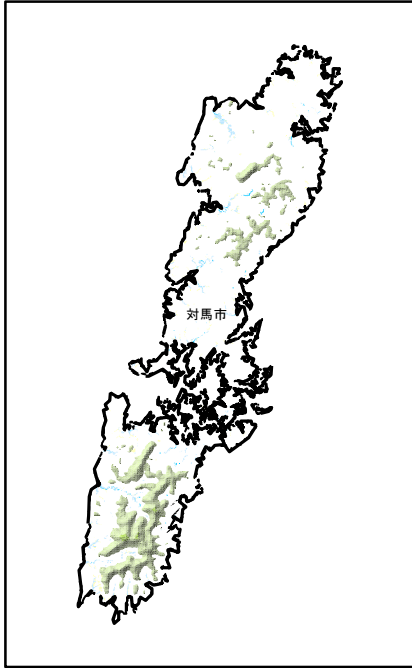
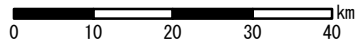


水土図(長崎県)



凡例		
標高	農地	基幹的農業水利施設
3,000m~4,000m	水田	貯水池
2,000m~3,000m	畑	頭首工
1,000m~2,000m	市街地	用水機場等
500m~1,000m		排水機場等
200m~500m		用水路
		排水路

1:950,000



「この地図の作成に当たっては、国土地理院長の承認を得て、同院発行の数値地図25000(空間データ基盤)を使用したものである。(承認番号 平18総使、第546号)」
 「この地図の作成に当たっては、国土地理院長の承認を得て、同院発行の数値地図1kmメッシュ(標高)及び数値地図250mメッシュ(標高)を使用したものである。(承認番号 平14総使、第173号)」

(図はR4.3.31現在)