

〇〇地区 大区画化等加速化計画（事業達成状況報告）

1 地区の概要

地区名	事業実施主体	関係都道府県・市町村名	6法指定地域等
事業実施期間	受益面積	地域計画の策定区域名又は生産緑地等の地区名（策定期間）	受益者数

（注） 地域計画策定区域ではなく生産緑地地区等で事業を実施する場合は、「地域計画の策定区域名又は生産緑地等の地区名（策定期間）」の欄において、要領第4第1項第1号のアからウまでのいずれの要件を満たしたかを併せて記載すること。

2 ハード事業に係る年度計画

(1) 施工の一部又は全部を外部に委託する場合

事業種類	助成単価		年度計画												計			農業者 施工の工種	備考	
	区分	単価 ^{注1}	〇年度				〇年度				〇年度				数量 (端数処理後)	助成上限額 (円)	実績額 (円)			
			数量	端数処理後	助成上限額 (円)	実績額 (円)	数量	端数処理後	助成上限額 (円)	実績額 (円)	数量	端数処理後	助成上限額 (円)	実績額 (円)						
(1) 農用地の区画拡大	ア 水路の変更なし	隣接ほ場の高低差10cm超、表土扱い有	通常	27.5 万円/10a	0.0 a	0 円		0.0 a	0 円		0.0 a	0 円		0.0 a	0 円	0 円	0.0 a	0 円	0 円	法面整形工
			集約化	33.0 万円/10a	0.0 a	0 円		0.0 a	0 円		0.0 a	0 円		0.0 a	0 円	0 円	0.0 a	0 円	0 円	
			大区画化	36.0 万円/10a	0.0 a	0 円		0.0 a	0 円		0.0 a	0 円		0.0 a	0 円	0 円	0.0 a	0 円	0 円	
			小計		0.0 a	0 円	0 円	0.0 a	0 円	0 円	0.0 a	0 円	0 円	0.0 a	0 円	0 円	0.0 a	0 円	0 円	
		隣接ほ場の高低差10cm以下、表土扱い有	通常	25.5 万円/10a	0.0 a	0 円		0.0 a	0 円		0.0 a	0 円		0.0 a	0 円	0 円	0.0 a	0 円	0 円	
			集約化	30.5 万円/10a	0.0 a	0 円		0.0 a	0 円		0.0 a	0 円		0.0 a	0 円	0 円	0.0 a	0 円	0 円	
			大区画化	33.5 万円/10a	0.0 a	0 円		0.0 a	0 円		0.0 a	0 円		0.0 a	0 円	0 円	0.0 a	0 円	0 円	
			小計		0.0 a	0 円	0 円	0.0 a	0 円	0 円	0.0 a	0 円	0 円	0.0 a	0 円	0 円	0.0 a	0 円	0 円	
		隣接ほ場の高低差10cm以下、表土扱い無	通常	7.0 万円/10a	0.0 a	0 円		0.0 a	0 円		0.0 a	0 円		0.0 a	0 円	0 円	0.0 a	0 円	0 円	
			集約化	8.0 万円/10a	0.0 a	0 円		0.0 a	0 円		0.0 a	0 円		0.0 a	0 円	0 円	0.0 a	0 円	0 円	
			大区画化	9.0 万円/10a	0.0 a	0 円		0.0 a	0 円		0.0 a	0 円		0.0 a	0 円	0 円	0.0 a	0 円	0 円	
			小計		0.0 a	0 円	0 円	0.0 a	0 円	0 円	0.0 a	0 円	0 円	0.0 a	0 円	0 円	0.0 a	0 円	0 円	
	畦畔除去のみ	通常	4.0 万円/100m	0.0 m	0 円		0.0 m	0 円		0.0 m	0 円		0.0 m	0 円	0 円	0.0 m	0 円	0 円		
		集約化	4.5 万円/100m	0.0 m	0 円		0.0 m	0 円		0.0 m	0 円		0.0 m	0 円	0 円	0.0 m	0 円	0 円		
		大区画化	5.0 万円/100m	0.0 m	0 円		0.0 m	0 円		0.0 m	0 円		0.0 m	0 円	0 円	0.0 m	0 円	0 円		
		小計		0.0 m	0 円	0 円	0.0 m	0 円	0 円	0.0 m	0 円	0 円	0.0 m	0 円	0 円	0.0 m	0 円	0 円		
	緩傾斜化	通常	11.0 万円/10a	0.0 a	0 円		0.0 a	0 円		0.0 a	0 円		0.0 a	0 円	0 円	0.0 a	0 円	0 円		
		集約化	13.0 万円/10a	0.0 a	0 円		0.0 a	0 円		0.0 a	0 円		0.0 a	0 円	0 円	0.0 a	0 円	0 円		
		大区画化	14.5 万円/10a	0.0 a	0 円		0.0 a	0 円		0.0 a	0 円		0.0 a	0 円	0 円	0.0 a	0 円	0 円		
		小計		0.0 a	0 円	0 円	0.0 a	0 円	0 円	0.0 a	0 円	0 円	0.0 a	0 円	0 円	0.0 a	0 円	0 円		
	イ 水路の変更あり	隣接ほ場の高低差10cm超、表土扱い有	通常	46.5 万円/10a	0.0 a	0 円		0.0 a	0 円		0.0 a	0 円		0.0 a	0 円	0 円	0.0 a	0 円	0 円	
			集約化	55.5 万円/10a	0.0 a	0 円		0.0 a	0 円		0.0 a	0 円		0.0 a	0 円	0 円	0.0 a	0 円	0 円	
			大区画化	61.0 万円/10a	0.0 a	0 円		0.0 a	0 円		0.0 a	0 円		0.0 a	0 円	0 円	0.0 a	0 円	0 円	
			小計		0.0 a	0 円	0 円	0.0 a	0 円	0 円	0.0 a	0 円	0 円	0.0 a	0 円	0 円	0.0 a	0 円	0 円	
隣接ほ場の高低差10cm以下、表土扱い有		通常	44.5 万円/10a	0.0 a	0 円		0.0 a	0 円		0.0 a	0 円		0.0 a	0 円	0 円	0.0 a	0 円	0 円		
		集約化	53.0 万円/10a	0.0 a	0 円		0.0 a	0 円		0.0 a	0 円		0.0 a	0 円	0 円	0.0 a	0 円	0 円		
		大区画化	58.5 万円/10a	0.0 a	0 円		0.0 a	0 円		0.0 a	0 円		0.0 a	0 円	0 円	0.0 a	0 円	0 円		
		小計		0.0 a	0 円	0 円	0.0 a	0 円	0 円	0.0 a	0 円	0 円	0.0 a	0 円	0 円	0.0 a	0 円	0 円		
隣接ほ場の高低差10cm以下、表土扱い無		通常	25.5 万円/10a	0.0 a	0 円		0.0 a	0 円		0.0 a	0 円		0.0 a	0 円	0 円	0.0 a	0 円	0 円		
		集約化	30.5 万円/10a	0.0 a	0 円		0.0 a	0 円		0.0 a	0 円		0.0 a	0 円	0 円	0.0 a	0 円	0 円		
		大区画化	33.5 万円/10a	0.0 a	0 円		0.0 a	0 円		0.0 a	0 円		0.0 a	0 円	0 円	0.0 a	0 円	0 円		
		小計		0.0 a	0 円	0 円	0.0 a	0 円	0 円	0.0 a	0 円	0 円	0.0 a	0 円	0 円	0.0 a	0 円	0 円		
(2) 暗渠排水	バックホウ工法、表土扱い有	通常	22.5 万円/10a	0.0 a	0 円		0.0 a	0 円		0.0 a	0 円		0.0 a	0 円	0 円	0.0 a	0 円	0 円		
		集約化	27.0 万円/10a	0.0 a	0 円		0.0 a	0 円		0.0 a	0 円		0.0 a	0 円	0 円	0.0 a	0 円	0 円		
		大区画化	29.5 万円/10a	0.0 a	0 円		0.0 a	0 円		0.0 a	0 円		0.0 a	0 円	0 円	0.0 a	0 円	0 円		
		小計		0.0 a	0 円	0 円	0.0 a	0 円	0 円	0.0 a	0 円	0 円	0.0 a	0 円	0 円	0.0 a	0 円	0 円		
	バックホウ工法、表土扱い無	通常	22.0 万円/10a	0.0 a	0 円		0.0 a	0 円		0.0 a	0 円		0.0 a	0 円	0 円	0.0 a	0 円	0 円		
		集約化	26.0 万円/10a	0.0 a	0 円		0.0 a	0 円		0.0 a	0 円		0.0 a	0 円	0 円	0.0 a	0 円	0 円		
		大区画化	29.0 万円/10a	0.0 a	0 円		0.0 a	0 円		0.0 a	0 円		0.0 a	0 円	0 円	0.0 a	0 円	0 円		
		小計		0.0 a	0 円	0 円	0.0 a	0 円	0 円	0.0 a	0 円	0 円	0.0 a	0 円	0 円	0.0 a	0 円	0 円		
	トレンチャ工法、表土扱い無	通常	18.0 万円/10a	0.0 a	0 円		0.0 a	0 円		0.0 a	0 円		0.0 a	0 円	0 円	0.0 a	0 円	0 円		
		集約化	21.5 万円/10a	0.0 a	0 円		0.0 a	0 円		0.0 a	0 円		0.0 a	0 円	0 円	0.0 a	0 円	0 円		
		大区画化	23.5 万円/10a	0.0 a	0 円		0.0 a	0 円		0.0 a	0 円		0.0 a	0 円	0 円	0.0 a	0 円	0 円		
		小計		0.0 a	0 円	0 円	0.0 a	0 円	0 円	0.0 a	0 円	0 円	0.0 a	0 円	0 円	0.0 a	0 円	0 円		
(3) 湧水処理	表土扱い有	通常	24.0 万円/100m	0.0 m	0 円		0.0 m	0 円		0.0 m	0 円		0.0 m	0 円	0 円	0.0 m	0 円	0 円		
		集約化	28.5 万円/100m	0.0 m	0 円		0.0 m	0 円		0.0 m	0 円		0.0 m	0 円	0 円	0.0 m	0 円	0 円		
		大区画化	31.5 万円/100m	0.0 m	0 円		0.0 m	0 円		0.0 m	0 円		0.0 m	0 円	0 円	0.0 m	0 円	0 円		
		小計		0.0 m	0 円	0 円	0.0 m	0 円	0 円	0.0 m	0 円	0 円	0.0 m	0 円	0 円	0.0 m	0 円	0 円		
	表土扱い無	通常	23.0 万円/100m	0.0 m	0 円		0.0 m	0 円		0.0 m	0 円		0.0 m	0 円	0 円	0.0 m	0 円	0 円		
		集約化	27.5 万円/100m	0.0 m	0 円		0.0 m	0 円		0.0 m	0 円		0.0 m	0 円	0 円	0.0 m	0 円	0 円		
		大区画化	30.0 万円/100m	0.0 m	0 円		0.0 m	0 円		0.0 m	0 円		0.0 m	0 円	0 円	0.0 m	0 円	0 円		
		小計		0.0 m	0 円	0 円	0.0 m	0 円	0 円	0.0 m	0 円	0 円	0.0 m	0 円	0 円	0.0 m	0 円	0 円		

事業種類	助成単価		年度計画												計			農業者 施工の工種	備考
	区分	単価 ^{注1}	○年度				○年度				○年度				数量 (端数処理後)	助成上限額 (円)	実績額 (円)		
			数量	端数処理後	助成上限額 (円)	実績額 (円)	数量	端数処理後	助成上限額 (円)	実績額 (円)	数量	端数処理後	助成上限額 (円)	実績額 (円)					
(4) 末端畑地かんがい施設	樹園地	通常	35.0 万円/10a		0.0 a	0 円		0.0 a	0 円		0.0 a	0 円		0.0 a	0 円	0 円			
		集約化	42.0 万円/10a		0.0 a	0 円		0.0 a	0 円		0.0 a	0 円		0.0 a	0 円	0 円			
		大区画化	46.0 万円/10a		0.0 a	0 円		0.0 a	0 円		0.0 a	0 円		0.0 a	0 円	0 円			
		小計		0.0 a	0.0 a	0 円	0 円	0.0 a	0.0 a	0 円	0 円	0.0 a	0.0 a	0 円	0 円	0 円	0 円		
	樹園地以外の畑地	通常	21.5 万円/10a		0.0 a	0 円		0.0 a	0 円		0.0 a	0 円		0.0 a	0 円	0 円			
		集約化	25.5 万円/10a		0.0 a	0 円		0.0 a	0 円		0.0 a	0 円		0.0 a	0 円	0 円			
		大区画化	28.0 万円/10a		0.0 a	0 円		0.0 a	0 円		0.0 a	0 円		0.0 a	0 円	0 円			
		小計		0.0 a	0.0 a	0 円	0 円	0.0 a	0.0 a	0 円	0 円	0.0 a	0.0 a	0 円	0 円	0 円	0 円		
	ほ場外からの接続管	通常	7.0 万円/10m		0.0 m	0 円		0.0 m	0 円		0.0 m	0 円		0.0 m	0 円	0 円			
		集約化	8.0 万円/10m		0.0 m	0 円		0.0 m	0 円		0.0 m	0 円		0.0 m	0 円	0 円			
		大区画化	9.0 万円/10m		0.0 m	0 円		0.0 m	0 円		0.0 m	0 円		0.0 m	0 円	0 円			
		小計		0.0 m	0.0 m	0 円	0 円	0.0 m	0.0 m	0 円	0 円	0.0 m	0.0 m	0 円	0 円	0 円	0 円		
給水栓設置のみ	通常	2.5 万円/箇所		0 箇所	0 円		0 箇所	0 円		0 箇所	0 円		0 箇所	0 円	0 円				
	集約化	3.0 万円/箇所		0 箇所	0 円		0 箇所	0 円		0 箇所	0 円		0 箇所	0 円	0 円				
	大区画化	3.0 万円/箇所		0 箇所	0 円		0 箇所	0 円		0 箇所	0 円		0 箇所	0 円	0 円				
	小計		0.0 箇所	0 箇所	0 円	0 円	0.0 箇所	0 箇所	0 円	0 円	0.0 箇所	0 箇所	0 円	0 箇所	0 円	0 円			
(5) 客土	通常	27.5 万円/10a		0.0 a	0 円		0.0 a	0 円		0.0 a	0 円		0.0 a	0 円	0 円				
	集約化	33.0 万円/10a		0.0 a	0 円		0.0 a	0 円		0.0 a	0 円		0.0 a	0 円	0 円				
	大区画化	36.0 万円/10a		0.0 a	0 円		0.0 a	0 円		0.0 a	0 円		0.0 a	0 円	0 円				
	小計		0.0 a	0.0 a	0 円	0 円	0.0 a	0.0 a	0 円	0 円	0.0 a	0.0 a	0 円	0 円	0 円	0 円			
(6) 除礫	通常	25.0 万円/10a		0.0 a	0 円		0.0 a	0 円		0.0 a	0 円		0.0 a	0 円	0 円				
	集約化	30.0 万円/10a		0.0 a	0 円		0.0 a	0 円		0.0 a	0 円		0.0 a	0 円	0 円				
	大区画化	33.0 万円/10a		0.0 a	0 円		0.0 a	0 円		0.0 a	0 円		0.0 a	0 円	0 円				
	小計		0.0 a	0.0 a	0 円	0 円	0.0 a	0.0 a	0 円	0 円	0.0 a	0.0 a	0 円	0 円	0 円	0 円			
(7) 更新整備	ア 用水路	通常	7.0 万円/10m		0.0 m	0 円		0.0 m	0 円		0.0 m	0 円		0.0 m	0 円	0 円			
		集約化	8.0 万円/10m		0.0 m	0 円		0.0 m	0 円		0.0 m	0 円		0.0 m	0 円	0 円			
		大区画化	9.0 万円/10m		0.0 m	0 円		0.0 m	0 円		0.0 m	0 円		0.0 m	0 円	0 円			
		小計		0.0 m	0.0 m	0 円	0 円	0.0 m	0.0 m	0 円	0 円	0.0 m	0.0 m	0 円	0 円	0 円	0 円		
	イ 排水路	通常	7.0 万円/10m		0.0 m	0 円		0.0 m	0 円		0.0 m	0 円		0.0 m	0 円	0 円			
		集約化	8.0 万円/10m		0.0 m	0 円		0.0 m	0 円		0.0 m	0 円		0.0 m	0 円	0 円			
		大区画化	9.0 万円/10m		0.0 m	0 円		0.0 m	0 円		0.0 m	0 円		0.0 m	0 円	0 円			
		小計		0.0 m	0.0 m	0 円	0 円	0.0 m	0.0 m	0 円	0 円	0.0 m	0.0 m	0 円	0 円	0 円	0 円		
	ウ 農作業道	通常	7.0 万円/10m		0.0 m	0 円		0.0 m	0 円		0.0 m	0 円		0.0 m	0 円	0 円			
		集約化	8.0 万円/10m		0.0 m	0 円		0.0 m	0 円		0.0 m	0 円		0.0 m	0 円	0 円			
		大区画化	9.0 万円/10m		0.0 m	0 円		0.0 m	0 円		0.0 m	0 円		0.0 m	0 円	0 円			
		小計		0.0 m	0.0 m	0 円	0 円	0.0 m	0.0 m	0 円	0 円	0.0 m	0.0 m	0 円	0 円	0 円	0 円		
エ 畦畔	通常	23.0 万円/100m		0.0 m	0 円		0.0 m	0 円		0.0 m	0 円		0.0 m	0 円	0 円				
	集約化	27.5 万円/100m		0.0 m	0 円		0.0 m	0 円		0.0 m	0 円		0.0 m	0 円	0 円				
	大区画化	31.5 万円/100m		0.0 m	0 円		0.0 m	0 円		0.0 m	0 円		0.0 m	0 円	0 円				
	小計		0.0 m	0.0 m	0 円	0 円	0.0 m	0.0 m	0 円	0 円	0.0 m	0.0 m	0 円	0 円	0 円	0 円			
オ 排水口	通常	2.5 万円/箇所		0 箇所	0 円		0 箇所	0 円		0 箇所	0 円		0 箇所	0 円	0 円				
	集約化	3.0 万円/箇所		0 箇所	0 円		0 箇所	0 円		0 箇所	0 円		0 箇所	0 円	0 円				
	大区画化	3.0 万円/箇所		0 箇所	0 円		0 箇所	0 円		0 箇所	0 円		0 箇所	0 円	0 円				
	小計		0.0 箇所	0 箇所	0 円	0 円	0.0 箇所	0 箇所	0 円	0 円	0.0 箇所	0 箇所	0 円	0 箇所	0 円	0 円			
カ 特認事業		0.0 万円/X		0.0 X	0 円		0.0 X	0 円		0.0 X	0 円		0.0 X	0 円	0 円				
(8) 畑作転換工	ア 額縁排水溝	通常	1.5 万円/100m		0.0 m	0 円		0.0 m	0 円		0.0 m	0 円		0.0 m	0 円	0 円			
		集約化	1.5 万円/100m		0.0 m	0 円		0.0 m	0 円		0.0 m	0 円		0.0 m	0 円	0 円			
		大区画化	1.5 万円/100m		0.0 m	0 円		0.0 m	0 円		0.0 m	0 円		0.0 m	0 円	0 円			
		小計		0.0 m	0.0 m	0 円	0 円	0.0 m	0.0 m	0 円	0 円	0.0 m	0.0 m	0 円	0 円	0 円	0 円		
	イ 酸度矯正	通常	0.5 万円/10a		0.0 a	0 円		0.0 a	0 円		0.0 a	0 円		0.0 a	0 円	0 円			
		集約化	0.5 万円/10a		0.0 a	0 円		0.0 a	0 円		0.0 a	0 円		0.0 a	0 円	0 円			
		大区画化	0.5 万円/10a		0.0 a	0 円		0.0 a	0 円		0.0 a	0 円		0.0 a	0 円	0 円			
		小計		0.0 a	0.0 a	0 円	0 円	0.0 a	0.0 a	0 円	0 円	0.0 a	0.0 a	0 円	0 円	0 円	0 円		
(9) 病害虫対策	反転耕	通常	30.0 万円/10a		0.0 a	0 円		0.0 a	0 円		0.0 a	0 円		0.0 a	0 円	0 円			
	混層耕	通常	2.5 万円/10a		0.0 a	0 円		0.0 a	0 円		0.0 a	0 円		0.0 a	0 円	0 円			
	堆肥施用	通常	3.5 万円/10a		0.0 a	0 円		0.0 a	0 円		0.0 a	0 円		0.0 a	0 円	0 円			
	明渠排水	通常	1.5 万円/100m		0.0 m	0 円		0.0 m	0 円		0.0 m	0 円		0.0 m	0 円	0 円			
合計				0 円	0 円		0 円	0 円		0 円	0 円		0 円	0 円	0 円				

(注) 1 (1) 農用地の区画拡大等で耕地復旧を行わない場合や、(2) 暗渠排水で地下かんがいを導入する場合など、助成単価を減算又は加算すべき事項がある場合は、適切に単価の欄に反映すること。

2 1 の場合においては、助成単価を減算又は加算すべき事項の内容を、備考欄に記載すること（「耕地復旧を行わないため、2.5万円/10aを減算」など）。

3 数量の欄は、単位が「a」、「m」又は「箇所」となるよう数値を入力すること。

4 「農業者施工の工種」の欄には、農業者が直営施工を行う工種がある場合に記載し、「法面整形工」などと、農業者施工が行われる工種を記載すること。

5 (7) 更新整備のカ 特認事業を行う場合には、適切に単価の欄に数値を入力するとともに、単位を修正すること。

(2) 施工の全部を農業者が自ら実施する場合

事業種類	助成単価		年度計画												計			備考
	区分	単価 ^{注1}	○年度				○年度				○年度				数量 (端数処理後)	助成上限額 (円)	実績額 (円)	
			数量	端数処理後	助成上限額 (円)	実績額 (円)	数量	端数処理後	助成上限額 (円)	実績額 (円)	数量	端数処理後	助成上限額 (円)	実績額 (円)				
(1) 農用地の区画拡大	ア 水路の変更なし	隣接ほ場の高低差10cm超、表土扱い有	通常	20.0 万円/10a	0.0 a	0 円	0 円	0.0 a	0 円	0 円	0 円	0.0 a	0 円	0 円	0.0 a	0 円	0 円	0 円
			集約化	24.0 万円/10a	0.0 a	0 円	0 円	0.0 a	0 円	0 円	0 円	0.0 a	0 円	0 円	0.0 a	0 円	0 円	0 円
			大区画化	26.0 万円/10a	0.0 a	0 円	0 円	0.0 a	0 円	0 円	0 円	0.0 a	0 円	0 円	0.0 a	0 円	0 円	0 円
			小計		0.0 a	0 円	0 円	0.0 a	0 円	0 円	0 円	0.0 a	0 円	0 円	0.0 a	0 円	0 円	0 円
		隣接ほ場の高低差10cm以下、表土扱い有	通常	18.5 万円/10a	0.0 a	0 円	0 円	0.0 a	0 円	0 円	0 円	0.0 a	0 円	0 円	0.0 a	0 円	0 円	0 円
			集約化	22.0 万円/10a	0.0 a	0 円	0 円	0.0 a	0 円	0 円	0 円	0.0 a	0 円	0 円	0.0 a	0 円	0 円	0 円
			大区画化	24.0 万円/10a	0.0 a	0 円	0 円	0.0 a	0 円	0 円	0 円	0.0 a	0 円	0 円	0.0 a	0 円	0 円	0 円
			小計		0.0 a	0 円	0 円	0.0 a	0 円	0 円	0 円	0.0 a	0 円	0 円	0.0 a	0 円	0 円	0 円
		隣接ほ場の高低差10cm以下、表土扱い無	通常	6.0 万円/10a	0.0 a	0 円	0 円	0.0 a	0 円	0 円	0 円	0.0 a	0 円	0 円	0.0 a	0 円	0 円	0 円
			集約化	7.0 万円/10a	0.0 a	0 円	0 円	0.0 a	0 円	0 円	0 円	0.0 a	0 円	0 円	0.0 a	0 円	0 円	0 円
			大区画化	7.5 万円/10a	0.0 a	0 円	0 円	0.0 a	0 円	0 円	0 円	0.0 a	0 円	0 円	0.0 a	0 円	0 円	0 円
			小計		0.0 a	0 円	0 円	0.0 a	0 円	0 円	0 円	0.0 a	0 円	0 円	0.0 a	0 円	0 円	0 円
	畦畔除去のみ	通常	4.0 万円/100m	0.0 m	0 円	0 円	0.0 m	0 円	0 円	0 円	0.0 m	0 円	0 円	0.0 m	0 円	0 円	0 円	
		集約化	4.5 万円/100m	0.0 m	0 円	0 円	0.0 m	0 円	0 円	0 円	0.0 m	0 円	0 円	0.0 m	0 円	0 円	0 円	
		大区画化	5.0 万円/100m	0.0 m	0 円	0 円	0.0 m	0 円	0 円	0 円	0.0 m	0 円	0 円	0.0 m	0 円	0 円	0 円	
		小計		0.0 m	0 円	0 円	0.0 m	0 円	0 円	0 円	0.0 m	0 円	0 円	0.0 m	0 円	0 円	0 円	
	緩傾斜化	通常	7.5 万円/10a	0.0 a	0 円	0 円	0.0 a	0 円	0 円	0 円	0.0 a	0 円	0 円	0.0 a	0 円	0 円	0 円	
		集約化	9.0 万円/10a	0.0 a	0 円	0 円	0.0 a	0 円	0 円	0 円	0.0 a	0 円	0 円	0.0 a	0 円	0 円	0 円	
		大区画化	9.5 万円/10a	0.0 a	0 円	0 円	0.0 a	0 円	0 円	0 円	0.0 a	0 円	0 円	0.0 a	0 円	0 円	0 円	
		小計		0.0 a	0 円	0 円	0.0 a	0 円	0 円	0 円	0.0 a	0 円	0 円	0.0 a	0 円	0 円	0 円	
	イ 水路の変更あり	隣接ほ場の高低差10cm超、表土扱い有	通常	33.0 万円/10a	0.0 a	0 円	0 円	0.0 a	0 円	0 円	0.0 a	0 円	0 円	0.0 a	0 円	0 円	0 円	
			集約化	39.5 万円/10a	0.0 a	0 円	0 円	0.0 a	0 円	0 円	0.0 a	0 円	0 円	0.0 a	0 円	0 円	0 円	
			大区画化	43.5 万円/10a	0.0 a	0 円	0 円	0.0 a	0 円	0 円	0 円	0.0 a	0 円	0 円	0.0 a	0 円	0 円	
			小計		0.0 a	0 円	0 円	0.0 a	0 円	0 円	0 円	0.0 a	0 円	0 円	0.0 a	0 円	0 円	
隣接ほ場の高低差10cm以下、表土扱い有		通常	32.5 万円/10a	0.0 a	0 円	0 円	0.0 a	0 円	0 円	0 円	0.0 a	0 円	0 円	0.0 a	0 円	0 円	0 円	
		集約化	39.0 万円/10a	0.0 a	0 円	0 円	0.0 a	0 円	0 円	0 円	0.0 a	0 円	0 円	0.0 a	0 円	0 円		
		大区画化	42.5 万円/10a	0.0 a	0 円	0 円	0.0 a	0 円	0 円	0 円	0.0 a	0 円	0 円	0.0 a	0 円	0 円		
		小計		0.0 a	0 円	0 円	0.0 a	0 円	0 円	0 円	0.0 a	0 円	0 円	0.0 a	0 円	0 円		
隣接ほ場の高低差10cm以下、表土扱い無		通常	18.5 万円/10a	0.0 a	0 円	0 円	0.0 a	0 円	0 円	0 円	0.0 a	0 円	0 円	0.0 a	0 円	0 円	0 円	
		集約化	22.0 万円/10a	0.0 a	0 円	0 円	0.0 a	0 円	0 円	0 円	0.0 a	0 円	0 円	0.0 a	0 円	0 円	0 円	
		大区画化	24.0 万円/10a	0.0 a	0 円	0 円	0.0 a	0 円	0 円	0 円	0.0 a	0 円	0 円	0.0 a	0 円	0 円		
		小計		0.0 a	0 円	0 円	0.0 a	0 円	0 円	0 円	0.0 a	0 円	0 円	0.0 a	0 円	0 円		
(2) 暗渠排水	バックホウ工法、表土扱い有	通常	16.5 万円/10a	0.0 a	0 円	0 円	0.0 a	0 円	0 円	0.0 a	0 円	0 円	0.0 a	0 円	0 円	0 円		
		集約化	19.5 万円/10a	0.0 a	0 円	0 円	0.0 a	0 円	0 円	0.0 a	0 円	0 円	0.0 a	0 円	0 円			
		大区画化	21.5 万円/10a	0.0 a	0 円	0 円	0.0 a	0 円	0 円	0 円	0.0 a	0 円	0 円	0.0 a	0 円	0 円		
		小計		0.0 a	0 円	0 円	0.0 a	0 円	0 円	0 円	0.0 a	0 円	0 円	0.0 a	0 円	0 円		
	バックホウ工法、表土扱い無	通常	16.0 万円/10a	0.0 a	0 円	0 円	0.0 a	0 円	0 円	0 円	0.0 a	0 円	0 円	0.0 a	0 円	0 円		
		集約化	19.0 万円/10a	0.0 a	0 円	0 円	0.0 a	0 円	0 円	0 円	0.0 a	0 円	0 円	0.0 a	0 円	0 円		
		大区画化	21.0 万円/10a	0.0 a	0 円	0 円	0.0 a	0 円	0 円	0 円	0.0 a	0 円	0 円	0.0 a	0 円	0 円		
		小計		0.0 a	0 円	0 円	0.0 a	0 円	0 円	0 円	0.0 a	0 円	0 円	0.0 a	0 円	0 円		
	トレンチャ工法、表土扱い無	通常	13.5 万円/10a	0.0 a	0 円	0 円	0.0 a	0 円	0 円	0 円	0.0 a	0 円	0 円	0.0 a	0 円	0 円		
		集約化	16.0 万円/10a	0.0 a	0 円	0 円	0.0 a	0 円	0 円	0 円	0.0 a	0 円	0 円	0.0 a	0 円	0 円		
		大区画化	17.5 万円/10a	0.0 a	0 円	0 円	0.0 a	0 円	0 円	0 円	0.0 a	0 円	0 円	0.0 a	0 円	0 円		
		小計		0.0 a	0 円	0 円	0.0 a	0 円	0 円	0 円	0.0 a	0 円	0 円	0.0 a	0 円	0 円		
(3) 湧水処理	表土扱い有	通常	17.0 万円/100m	0.0 m	0 円	0 円	0.0 m	0 円	0 円	0.0 m	0 円	0 円	0.0 m	0 円	0 円			
		集約化	20.0 万円/100m	0.0 m	0 円	0 円	0.0 m	0 円	0 円	0.0 m	0 円	0 円	0.0 m	0 円				
		大区画化	22.0 万円/100m	0.0 m	0 円	0 円	0.0 m	0 円	0 円	0 円	0.0 m	0 円	0 円	0.0 m				
		小計		0.0 m	0 円	0 円	0.0 m	0 円	0 円	0 円	0.0 m	0 円	0 円	0.0 m				
	表土扱い無	通常	16.5 万円/100m	0.0 m	0 円	0 円	0.0 m	0 円	0 円	0 円	0.0 m	0 円	0 円	0.0 m	0 円			
		集約化	19.5 万円/100m	0.0 m	0 円	0 円	0.0 m	0 円	0 円	0 円	0.0 m	0 円	0 円	0.0 m				
		大区画化	21.5 万円/100m	0.0 m	0 円	0 円	0.0 m	0 円	0 円	0 円	0.0 m	0 円	0 円	0.0 m				
		小計		0.0 m	0 円	0 円	0.0 m	0 円	0 円	0 円	0.0 m	0 円	0 円	0.0 m				
(4) 末端畑地かんがい施設	樹園地	通常	24.5 万円/10a	0.0 a	0 円	0 円	0.0 a	0 円	0 円	0.0 a	0 円	0 円	0.0 a	0 円	0 円			
		集約化	29.0 万円/10a	0.0 a	0 円	0 円	0.0 a	0 円	0 円	0.0 a	0 円	0 円	0.0 a	0 円				
		大区画化	32.0 万円/10a	0.0 a	0 円	0 円	0.0 a	0 円	0 円	0 円	0.0 a	0 円	0 円	0.0 a				
		小計		0.0 a	0 円	0 円	0.0 a	0 円	0 円	0 円	0.0 a	0 円	0 円	0.0 a				
	樹園地以外の畑地	通常	15.0 万円/10a	0.0 a	0 円	0 円	0.0 a	0 円	0 円	0 円	0.0 a	0 円	0 円	0.0 a	0 円			
		集約化	18.0 万円/10a	0.0 a	0 円	0 円	0.0 a	0 円	0 円	0 円	0.0 a	0 円	0 円	0.0 a				
		大区画化	19.5 万円/10a	0.0 a	0 円	0 円	0.0 a	0 円	0 円	0 円	0.0 a	0 円	0 円	0.0 a				
		小計		0.0 a	0 円	0 円	0.0 a	0 円	0 円	0 円	0.0 a	0 円	0 円	0.0 a				
	ほ場外からの接続管	通常	5.0 万円/10m	0.0 m	0 円	0 円	0.0 m	0 円	0 円	0 円	0.0 m	0 円	0 円	0.0 m	0 円			
		集約化	6.0 万円/10m	0.0 m	0 円	0 円	0.0 m	0 円	0 円	0 円	0.0 m	0 円	0 円	0.0 m				
		大区画化	6.5 万円/10m	0.0 m	0 円	0 円	0.0 m	0 円	0 円	0 円	0.0 m	0 円	0 円	0.0 m				
		小計		0.0 m	0 円	0 円	0.0 m	0 円	0 円	0 円	0.0 m	0 円	0 円	0.0 m				
給水栓設置のみ	通常	2.0 万円/箇所	0 箇所	0 円	0 円	0 箇所	0 円	0 円	0 円	0 箇所	0 円	0 円	0 箇所	0 円				
	集約化	2.0 万円/箇所	0 箇所	0 円	0 円	0 箇所	0 円	0 円	0 円	0 箇所	0 円	0 円	0 箇所					
	大区画化	2.5 万円/箇所	0 箇所	0 円	0 円	0 箇所	0 円	0 円	0 円	0 箇所	0 円	0 円	0 箇所					
	小計		0.0 箇所	0 箇所	0 円	0 箇所	0 円	0 円	0 円	0.0 箇所	0 箇所	0 円	0 箇所					
(5) 客土	通常	19.0 万円/10a	0.0 a	0 円	0 円	0.0 a	0 円	0 円	0 円	0.0 a	0 円	0 円	0.0 a	0 円				
	集約化	22.5 万円/10a	0.0 a	0 円	0 円	0.0 a	0 円	0 円	0 円	0.0 a	0 円	0 円	0.0 a					
	大区画化	25.0 万円/10a	0.0 a	0 円	0 円	0.0 a	0 円	0 円	0 円	0.0 a	0 円	0 円	0.0 a					
	小計		0.0 a	0 円	0 円	0.0 a	0 円	0 円	0 円	0.0 a	0 円	0 円	0.0 a					

事業種類	助成単価		年度計画												計			備考	
	区分	単価 ^{注1}	○年度				○年度				○年度				数量 (端数処理後)	助成上限額 (円)	実績額 (円)		
			数量	端数処理後	助成上限額 (円)	実績額 (円)	数量	端数処理後	助成上限額 (円)	実績額 (円)	数量	端数処理後	助成上限額 (円)	実績額 (円)					
(6) 除礫	通常	17.0 万円/10a		0.0 a	0 円		0.0 a	0 円		0.0 a	0 円		0.0 a	0 円	0 円		0 円		
	集約化	20.0 万円/10a		0.0 a	0 円		0.0 a	0 円		0.0 a	0 円		0.0 a	0 円	0 円		0 円		
	大区画化	22.0 万円/10a		0.0 a	0 円		0.0 a	0 円		0.0 a	0 円		0.0 a	0 円	0 円		0 円		
	小計		0.0 a	0.0 a	0 円	0 円	0.0 a	0.0 a	0 円	0 円	0.0 a	0.0 a	0 円	0 円	0 円	0.0 a	0 円	0 円	
(7) 更新整備	ア 用水路	通常	10.5 万円/10m		0.0 m	0 円		0.0 m	0 円		0.0 m	0 円		0.0 m	0 円	0 円		0 円	
		集約化	12.5 万円/10m		0.0 m	0 円		0.0 m	0 円		0.0 m	0 円		0.0 m	0 円	0 円		0 円	
		大区画化	13.5 万円/10m		0.0 m	0 円		0.0 m	0 円		0.0 m	0 円		0.0 m	0 円	0 円		0 円	
		小計		0.0 m	0.0 m	0 円	0 円	0.0 m	0.0 m	0 円	0 円	0.0 m	0.0 m	0 円	0 円	0 円	0.0 m	0 円	0 円
	イ 排水路	通常	20.5 万円/10m		0.0 m	0 円		0.0 m	0 円		0.0 m	0 円		0.0 m	0 円	0 円		0 円	
		集約化	24.5 万円/10m		0.0 m	0 円		0.0 m	0 円		0.0 m	0 円		0.0 m	0 円	0 円		0 円	
		大区画化	27.0 万円/10m		0.0 m	0 円		0.0 m	0 円		0.0 m	0 円		0.0 m	0 円	0 円		0 円	
		小計		0.0 m	0.0 m	0 円	0 円	0.0 m	0.0 m	0 円	0 円	0.0 m	0.0 m	0 円	0 円	0 円	0.0 m	0 円	0 円
	ウ 農作業道	通常	8.5 万円/10m		0.0 m	0 円		0.0 m	0 円		0.0 m	0 円		0.0 m	0 円	0 円		0 円	
		集約化	10.0 万円/10m		0.0 m	0 円		0.0 m	0 円		0.0 m	0 円		0.0 m	0 円	0 円		0 円	
		大区画化	11.0 万円/10m		0.0 m	0 円		0.0 m	0 円		0.0 m	0 円		0.0 m	0 円	0 円		0 円	
		小計		0.0 m	0.0 m	0 円	0 円	0.0 m	0.0 m	0 円	0 円	0.0 m	0.0 m	0 円	0 円	0 円	0.0 m	0 円	0 円
エ 畦畔	通常	11.0 万円/100m		0.0 m	0 円		0.0 m	0 円		0.0 m	0 円		0.0 m	0 円	0 円		0 円		
	集約化	13.0 万円/100m		0.0 m	0 円		0.0 m	0 円		0.0 m	0 円		0.0 m	0 円	0 円		0 円		
	大区画化	14.5 万円/100m		0.0 m	0 円		0.0 m	0 円		0.0 m	0 円		0.0 m	0 円	0 円		0 円		
	小計		0.0 m	0.0 m	0 円	0 円	0.0 m	0.0 m	0 円	0 円	0.0 m	0.0 m	0 円	0 円	0 円	0.0 m	0 円	0 円	
オ 排水口	通常	3.5 万円/箇所		0 箇所	0 円		0 箇所	0 円		0 箇所	0 円		0 箇所	0 円	0 円		0 円		
	集約化	4.0 万円/箇所		0 箇所	0 円		0 箇所	0 円		0 箇所	0 円		0 箇所	0 円	0 円		0 円		
	大区画化	4.5 万円/箇所		0 箇所	0 円		0 箇所	0 円		0 箇所	0 円		0 箇所	0 円	0 円		0 円		
	小計		0.0 箇所	0 箇所	0 円	0 円	0.0 箇所	0 箇所	0 円	0 円	0.0 箇所	0 箇所	0 円	0 円	0 円	0.0 箇所	0 円	0 円	
カ 特認事業		0.0 万円/X		0.0 X	0 円		0.0 X	0 円		0.0 X	0 円		0.0 X	0 円	0 円		0 円		
(8) 畑作転換工	ア 額縁排水溝	通常	1.0 万円/100m		0.0 m	0 円		0.0 m	0 円		0.0 m	0 円		0.0 m	0 円	0 円		0 円	
		集約化	1.0 万円/100m		0.0 m	0 円		0.0 m	0 円		0.0 m	0 円		0.0 m	0 円	0 円		0 円	
		大区画化	1.0 万円/100m		0.0 m	0 円		0.0 m	0 円		0.0 m	0 円		0.0 m	0 円	0 円		0 円	
		小計		0.0 m	0.0 m	0 円	0 円	0.0 m	0.0 m	0 円	0 円	0.0 m	0.0 m	0 円	0 円	0 円	0.0 m	0 円	0 円
	イ 酸度矯正	通常	0.5 万円/10a		0.0 a	0 円		0.0 a	0 円		0.0 a	0 円		0.0 a	0 円	0 円		0 円	
		集約化	0.5 万円/10a		0.0 a	0 円		0.0 a	0 円		0.0 a	0 円		0.0 a	0 円	0 円		0 円	
		大区画化	0.5 万円/10a		0.0 a	0 円		0.0 a	0 円		0.0 a	0 円		0.0 a	0 円	0 円		0 円	
		小計		0.0 a	0.0 a	0 円	0 円	0.0 a	0.0 a	0 円	0 円	0.0 a	0.0 a	0 円	0 円	0 円	0.0 a	0 円	0 円
(9) 病虫害対策	反転耕	22.0 万円/10a		0.0 a	0 円		0.0 a	0 円		0.0 a	0 円		0.0 a	0 円	0 円		0 円		
	混層耕	1.5 万円/10a		0.0 a	0 円		0.0 a	0 円		0.0 a	0 円		0.0 a	0 円	0 円		0 円		
	堆肥施用	2.0 万円/10a		0.0 a	0 円		0.0 a	0 円		0.0 a	0 円		0.0 a	0 円	0 円		0 円		
	明渠排水	1.0 万円/100m		0.0 m	0 円		0.0 m	0 円		0.0 m	0 円		0.0 m	0 円	0 円		0 円		
合計				0 円	0 円			0 円	0 円			0 円	0 円	0 円	0 円		0 円		

- (注) 1 (1) 農用地の区画拡大等で耕地復旧を行わない場合や、(2) 暗渠排水で地下かんがいを導入する場合など、助成単価を減算又は加算すべき事項がある場合は、適切に単価の欄に反映すること。
2 1の場合においては、助成単価を減算又は加算すべき事項の内容を、備考欄に記載すること(「耕地復旧を行わないため、2.5万円/10aを減算」など)。
3 数量の欄は、単位が「a」、「m」又は「箇所」となるよう数値を入力すること。
4 (7) 更新整備のカ 特認事業を行う場合には、適切に単価の欄に数値を入力するとともに、単位を修正すること。

現地写真（代表的な同一箇所）		
<実施前>	<施工状況>	<完了後>

(注) ハード事業の事業内容ごとに整理・作成すること。

4 土層改良計画（事業達成状況報告）

(1) 客土

耕土深		面積	総客土量	搬出元	備考
現況	計画				
cm	cm	ha	m ³		

- (注) 1 客土を実施しない場合には、この表の作成は不要。
 2 現況耕土深の確認に当たっては、土地改良事業計画設計基準・計画・土層改良等を参考として適正に実施するとともに、写真等を整理し添付すること。

(2) 除礫

30mm以上の礫の含有率		除礫施工深	面積	総除礫量	(計画) 耕土深	使用機械	処理方法	備考
現況	計画							
%	%	cm	ha	m ³	cm			

- (注) 1 除礫を実施しない場合には、この表の作成は不要。
 2 礫の含有率の確認に当たっては、土地改良事業計画設計基準・計画・土層改良等を参考として適正に実施するとともに、写真等を整理し添付すること。

5 更新整備（特認事業）に係る補足説明資料

実施内容	補足説明
樋門の更新整備	<p>(実施内容の詳細について)</p> <ul style="list-style-type: none"> ・老朽化の激しい樋門をすべて付け替えるもの。 ・土工：〇〇、設置工：〇〇、規格：〇〇 <p>(更新整備の必要性について)</p> <ul style="list-style-type: none"> ・当該施設においては、設置されて20年以上経過しており、機能診断結果からも更新整備の必要性が認められているため、今回実施するもの。 (単価の考え方) ・土地改良事業等請負工事積算基準等を用いて費用を算定したもの。

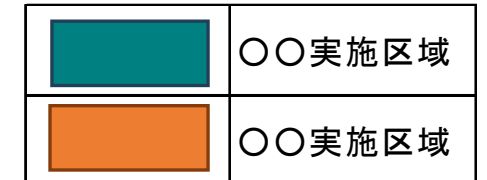
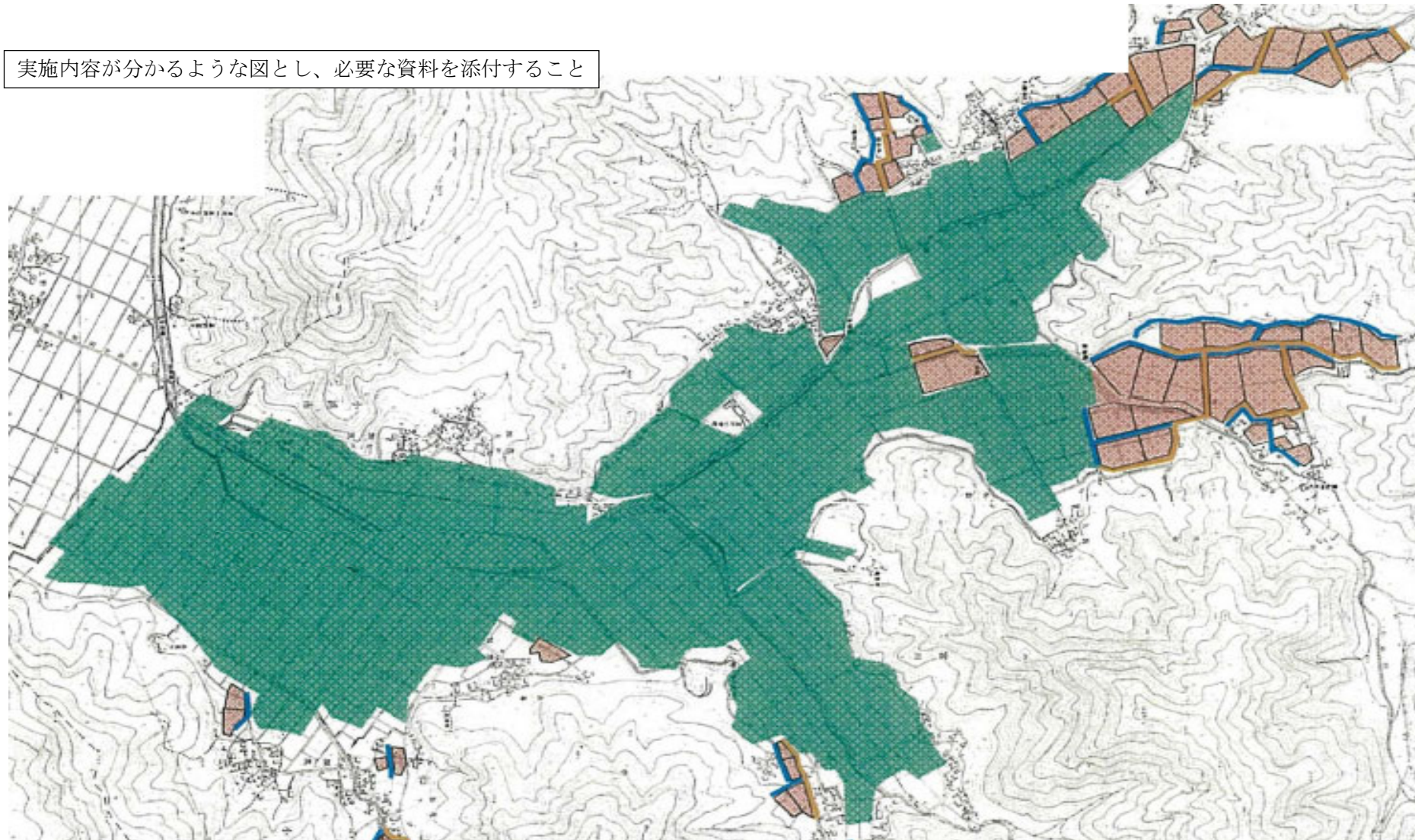
- (注) 1 更新整備（特認事業）を実施しない場合には、この補足説明資料の作成は不要。
 2 斜体で記載しているものは例示である。当該地区における事業内容に応じて、実施内容及び補足説明を記載すること。
 3 実施内容の欄には、概要や施工数量について記載すること。
 4 補足説明の欄には、実施内容の詳細、更新整備の必要性、単価設定の考え方を記載すること。
 5 積算書や見積書等の、単価設定の根拠となる資料を添付すること。

6 条件改善推進費に係る年度別事業計画とその内訳

年	取組内容	事業量	事業費	備考
1 年 目	調査・調整			
	農家意向			
	農地集積			
2 年 目	調査・調整			
	権利関係			
	水利用高度化推進			
	実施計画策定			
	測量・設計			
3 年 目	機能保全計画			
	実施計画			
	先進的省力化技術導入支援			
計	農業機械リース			

- (注) 1 条件改善推進費を活用しない場合には、この年度別事業計画の作成は不要。
 2 斜体で記載しているものは例示である。当該地区における事業内容に応じて、取組内容等を記載すること。
 3 積算書や見積書等の、事業量及び事業費の根拠となる資料を添付すること。

実施内容が分かるような図とし、必要な資料を添付すること



(注) 1 ハード事業における集約化加算や大区画化加算の対象農地が分かるように記載すること（例えば、ハード事業を行う農地にイメージ図上で番号を振り、その番号と集約化加算・大区画化加算との対応関係を示した凡例を付けるなど）。
 2 ハード事業の実施年度が複数年に及ぶ場合には、年度ごとに農地を枠線の色を変えるなど、どの年度にどの農地を整備するか分かるようにすること。

8 事業実施前後の受益農業者の経営状況

No.	事業実施前			
	農業者の名称	担い手か否か	経営面積	うち地区内
1	〇〇 〇〇	○	ha	ha
2	(株) △△ファーム	○	ha	ha
⋮	⋮	⋮	⋮	⋮
A	□□ □□	×	ha	ha
計	A 名		ha	ha

No.	事業実施後			
	農業者の名称	担い手か否か	経営面積	うち地区内
1	◇◇ ◇◇	○	ha	ha
2	●●組合	○	ha	ha
⋮	⋮	⋮	⋮	⋮
B	■ ■ ■ ■	○	ha	ha
計	B 名		ha	ha

(注) 1 地区内で経営している農業者の数に応じて、適宜行を追加すること。なお、事業実施前の農業者の数（A名）と実施後の農業者の数（B名）は一致している必要はない。
 2 「担い手か否か」の欄には、その農業者が実施要領第2第2号で規定する担い手に該当する場合には「○」を、該当しない場合には「×」を記載すること。
 3 「経営面積」の欄には、地区外も含めた、各農業者の経営面積を記載すること。「うち地区内」の欄には、各農業者の経営面積のうちハード事業の実施区域内の部分の面積を記載すること。なお、「うち地区内」の欄の合計の面積は、地区の受益面積と一致させること。

別記様式第2号（第8第3項関係）

番 号
年 月 日

〇〇県大区画化等推進協議会長 殿

住 所
団体名又は法人名
代 表 者 氏 名
〔 事業実施主体が個人の場合 〕
住 所 氏 名

大区画化等加速化支援事業 地区採択申請書

下記の地区について、大区画化等加速化支援事業を実施したいので、大区画化等加速化支援事業実施要領（令和7年12月16日付け7農振第2145号農林水産省農村振興局長通知）第8の規定に基づき、大区画化等加速化計画を添付して申請する。

記

地 区 名	事 業 概 要

番 号
年 月 日

団体名又は法人名 代表者氏名 殿
〔事業実施主体が個人の場合〕
氏 名 殿

住 所
〇〇県大区画化等推進協議会
会 長

大区画化等加速化支援事業 地区採択通知書

〇〇年〇〇月〇〇日付け〇〇第〇〇号で申請のあった下記の地区について採択したので通知する。なお、大区画化等加速化支援事業実施要領（令和7年12月16日付け7農振第2145号農林水産省農村振興局長通知）第11の規定のとおり、事業費への助成については予算の範囲内で行うものとする。

記

地 区 名	事 業 概 要

番 号
年 月 日

〇〇県大区画化等推進協議会長 殿

住 所
団体名又は法人名
代 表 者 氏 名
〔 事業実施主体が個人の場合 〕
住 所 氏 名

〇〇年度 大区画化等加速化支援事業 地区交付申請書

〇〇年度において、下記のとおり事業を実施したいので、大区画化等加速化支援事業交付金実施要領（令和7年12月16日付け7農振第2145号農林水産省農村振興局長通知）第8の規定に基づき、〇〇〇円の交付を申請する。

記

- 1 事業の目的
- 2 事業の内容及び計画（別添の大区画化等加速化計画のとおり）
- 3 事業完了予定年月日 〇〇年〇〇月〇〇日

別記様式第5号（第8第3項関係）

番 号
年 月 日

団体名又は法人名 代表者氏名 殿
〔事業実施主体が個人の場合〕
氏 名 殿

住 所
〇〇県大区画化等推進協議会
会 長

〇〇年度 大区画化等加速化支援事業 地区交付決定通知書

〇〇年〇〇月〇〇日付け〇〇第〇〇号をもって申請のあった〇〇年度大区画化等加速化支援事業交付金については、大区画化等加速化支援事業実施要領（令和7年12月16日付け7農振第2145号農林水産省農村振興局長通知）第8の規定に基づき、下記のとおり交付することに決定したので、通知する。

記

地 区 名	交 付 金 の 額
	金 円

別記様式第6号（第8第3項関係）

番 号
年 月 日

〇〇県大区画化等推進協議会長 殿

住 所
団体名又は法人名
代 表 者 氏 名
〔 事業実施主体が個人の場合
住 所 氏 名 〕

大区画化等加速化支援事業 地区事業計画変更申請書

下記の地区について、事業内容等を変更したので、大区画化等加速化支援事業実施要領（令和7年12月16日付け7農振第2145号農林水産省農村振興局長通知）第8の規定に基づき、変更後の大区画化等加速化計画を添付して申請する。

記

地 区 名	事 業 概 要

番 号
年 月 日

団体名又は法人名 代表者氏名 殿
〔事業実施主体が個人の場合〕
氏 名 殿

住 所
〇〇県大区画化等推進協議会
会 長

大区画化等加速化支援事業 地区事業計画変更通知書

〇〇年〇〇月〇〇日付け〇〇第〇〇号で申請のあった下記の地区について計画の変更を承認したので通知する。なお、大区画化等加速化支援事業実施要領（令和7年12月16日付け7農振第2145号農林水産省農村振興局長通知）第11の規定のとおり、事業費への助成については予算の範囲内で行うものとする。

記

地 区 名	事 業 概 要

番 号
年 月 日

〇〇県大区画化等推進協議会長 殿

住 所
団体名又は法人名
代 表 者 氏 名
〔 事業実施主体が個人の場合
住 所
氏 名 〕

〇〇年度 大区画化等加速化支援事業 地区交付内容変更申請書

〇〇年〇〇月〇〇日付け〇〇第〇〇号をもって交付金の交付決定通知のあった事業について、下記のとおり（変更／中止／廃止）し、交付金〇〇〇円の追加交付（減額承認）を受けたいので、大区画化等加速化支援事業実施要領（令和7年12月16日付け7農振第2145号農林水産省農村振興局長通知）第8の規定に基づき申請する。

記

- （注）1 金額に変更のない場合は、本申請書による申請は不要である。
- 2 記の記載の要領は、別記様式第4号の様式に準ずるものとする。この場合において、同様式の「1 事業の目的」を「1 変更の理由」（中止の場合は「1 中止の理由」、廃止の場合は「1 廃止の理由」と置き換えて記載すること。また、変更後の大区画化等加速化計画を添付すること。

番 号
年 月 日

団体名又は法人名 代表者氏名 殿
〔事業実施主体が個人の場合〕
氏 名 殿

住 所
〇〇県大区画化等推進協議会
会 長

大区画化等加速化支援事業 地区交付内容変更承認書

〇〇年〇〇月〇〇日付け〇〇第〇〇号で申請のあった下記の地区について交付内容の変更を承認したので通知する。なお、大区画化等加速化支援事業実施要領（令和7年12月16日付け7農振第2145号農林水産省農村振興局長通知）第11の規定のとおり、事業費への助成については予算の範囲内で行うものとする。

記

地 区 名	変更後の交付金の額
	金 円

別記様式第 10 号（第 8 第 4 項関係）

〇〇年度 大区画化等加速化支援事業 協議会運営事業計画（事業達成状況報告）

計画作成主体 〇〇県大区画化等推進協議会

1 事業の概要

主な事業内容	実施時期	事業に要する経費 千円	備考

（注） 1 他の機関に対して委託を行う場合は、委託先を備考欄に記入し、委託先の取組内容も併せて記入すること。

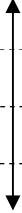
2 必要に応じ、行を追加して記載すること。

2 実施体制

① 事務局（担当部署）	
② 担当者の所属及び氏名	
③ 電話番号	

3 年間スケジュール

実施時期	事業の内容
3月	・当該年度の実績報告書の提出
4月	・国への交付申請
5月	
6月	
7月	
8月	
9月	・次年度の地区採択申請書の交付開始
10月	
11月	
12月	
1月	
2月	
3月	・当該年度の実績報告書の提出



要望量調査



実施主体への技術的支援等

(注) 事業の内容欄は、当該協議会の実情に応じて記載すること。

別記様式第 11 号（第 10 関係）

番 号
年 月 日

〇〇県大区画化等推進協議会長 殿

住 所
団体名又は法人名
代 表 者 氏 名
〔 事業実施主体が個人の場合
住 所
氏 名 〕

大区画化等加速化支援事業 地区事業達成状況報告書

下記の地区について、大区画化等加速化支援事業を完了したので、大区画化等加速化支援事業実施要領（令和 7 年 12 月 16 日 付 け 7 農 振 第 2145 号 農 林 水 産 省 農 村 振 興 局 長 通 知）第 10 の 規 定 に 基 づ き、大 区 画 化 等 加 速 化 計 画 事 業 達 成 状 況 報 告 を 添 付 し て 報 告 す る。

記

地 区 名	事 業 概 要

番 号
年 月 日

〇〇県大区画化等推進協議会長 殿

住 所
団体名又は法人名
代 表 者 氏 名
〔 事業実施主体が個人の場合
住 所
氏 名 〕

大区画化等加速化支援事業 達成状況の改善計画について

下記の地区について、大区画化等加速化計画の達成が図られるよう、大区画化等加速化支援事業実施要領（令和 7 年 12 月 16 日 付 け 7 農 振 第 2145 号 農 林 水 産 省 農 村 振 興 局 長 通 知）第 10 の 規 定 に 基 づ き、下 記 の 改 善 計 画 を 実 施 す る こ と と す る の で、提 出 す る。

記

- 1 地区名、工期、総事業費
- 2 完了年度及び達成状況報告の内容
- 3 達成状況が十分でない原因及び問題点
- 4 2 年以内の期間の新たな目標年度の設定
- 5 改善方策
(問題点の解決のために必要な方策について、具体的に記述すること。)

番 号
年 月 日

〇〇県大区画化等推進協議会長 殿

住 所
団体名又は法人名
代 表 者 氏 名
〔 事業実施主体が個人の場合 〕
住 所 氏 名

〇〇年度 大区画化等加速化支援事業 年度終了地区実績報告書

大区画化等加速化支援事業実施要領（令和 7 年 12 月 16 日付け 7 農振第 2145 号農林水産省農村振興局長通知）第 13 の規定に基づき、下記の地区に係る当該年度末時点の実施状況について、大区画化等加速化計画事業達成状況報告を添付して提出する。

記

1 地区名及び事業概要

地 区 名	事 業 概 要

2 持越金の使用予定表

使用時期	使用内容	使用予定金額	算定根拠
			円
			円
			円
計			

3 協議会担当者による妥当性の確認欄

確認結果	担当者氏名
2 の内容について、妥当であると認める。	

番 号
年 月 日

〇〇農政局長 殿
〔北海道にあつては農林水産省農村振興局長〕
〔沖縄県にあつては内閣府沖縄総合事務局長〕

住 所
〇〇県大区画化等推進協議会
会 長

〇〇県大区画化等推進協議会の承認申請について

大区画化等加速化支援事業交付金交付等要綱（令和 7 年12月16日付け 7 農振第2145号農林水産事務次官依命通知）別紙に定める都道府県大区画化等推進協議会を設立したいので、同別紙第 5 第 2 項の規定に基づき、下記の関係書類を添えて承認を申請する。

記

- 別記 1 〇〇〇大区画化等推進協議会会員名簿
- 別記 2 〇〇〇大区画化等推進協議会規約
- 別記 3 〇〇〇大区画化等推進協議会事務処理規程
- 別記 4 〇〇〇大区画化等推進協議会会計処理規程
- 別記 5 〇〇〇大区画化等推進協議会文書取扱規程
- 別記 6 〇〇〇大区画化等推進協議会公印取扱規程
- 別記 7 〇〇〇大区画化等推進協議会内部監査実施規程
- 別記 8 〇〇〇大区画化等推進協議会事業計画書

番 号
年 月 日

〇〇農政局長 殿
〔北海道にあつては農林水産省農村振興局長〕
〔沖縄県にあつては内閣府沖縄総合事務局長〕

住 所
〇〇県大区画化等推進協議会
会 長

〇〇県大区画化等推進協議会規約その他の規程の変更の届出について

〇〇県大区画化等推進協議会▲▲^注を変更したので、大区画化等加速化支援事業交付金交付等要綱（令和 7 年12月16日付け 7 農振第2145号農林水産事務次官依命通知）別紙第 5 第 3 項の規定に基づき、下記の関係書類を添えて届け出る。

記

- 1 変更した〇〇県大区画化等推進協議会規約、規程の名称
- 2 変更箇所（新旧対照表）
- 3 添付書類
 - （1）変更後の〇〇県大区画化等推進協議会▲▲^注
 - （2）協議会規約その他の規程の変更を議決した総会の議事録の写し

（注）▲▲には、変更する規約又は規程の名称を記載すること。

番 号
年 月 日

〇〇県大区画化等推進協議会長 殿

住 所
団体名又は法人名
代 表 者 氏 名
〔 事業実施主体が個人の場合 〕
住 所 氏 名

大区画化等加速化支援事業 交付決定前着手届

〇〇（交付決定前着手が必要な理由）のため、大区画化等加速化支援事業実施要領（令和 7 年 12 月 16 日付け 7 農振第 2145 号農林水産省農村振興局長通知）第 16 第 3 項の規定に基づき、実施計画について、下記条件を了承の上、交付金の交付決定前に着手したいので提出する。

記

- 1 交付金交付決定を受けるまでの期間内に、天災地変等の事由によって実施した事業に損失を生じた場合、これらの損失は、事業実施主体が負担すること
- 2 交付金交付決定を受けた交付金額が交付申請額又は交付申請予定額に達しない場合においても、異議がないこと
- 3 当該事業については、着手から交付金交付決定を受けるまでの期間内においては、事業の変更は行わないこと