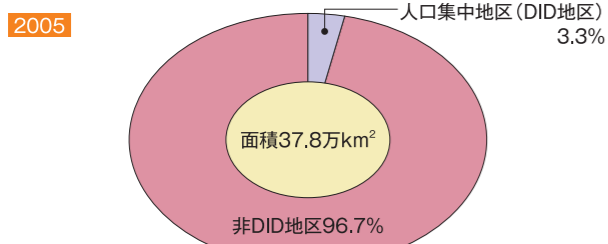


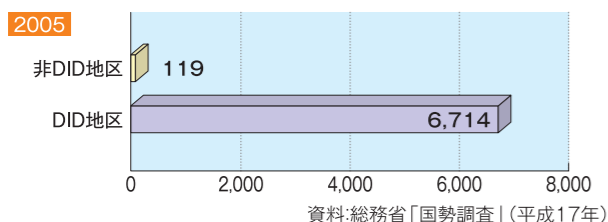
土地/人口

土地形態

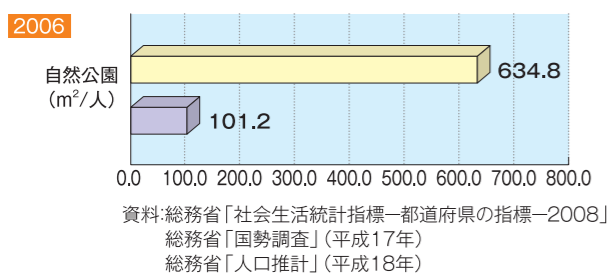
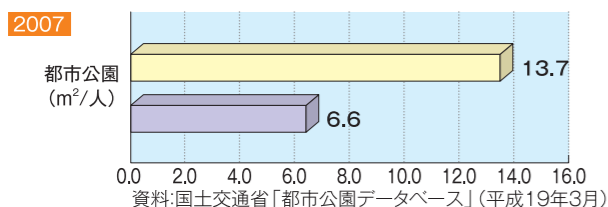
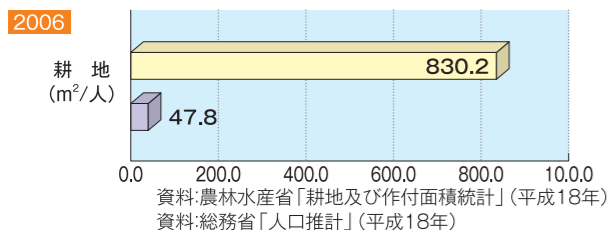
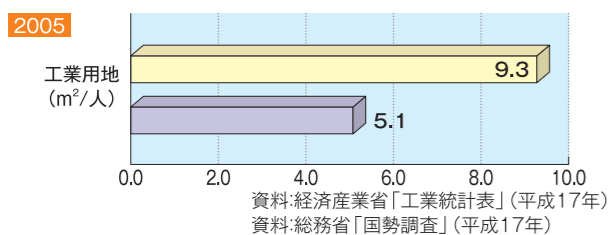


※DID地区とは、市町村の区域内で人口密度4,000人/km²以上の地区が互いに隣接して、その人口が5,000人以上となる人口集中地区
非DIDとはDID以外の地区
資料:総務省「国勢調査」(平成17年)

人口密度(人/km²)






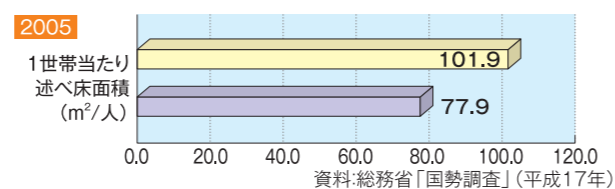
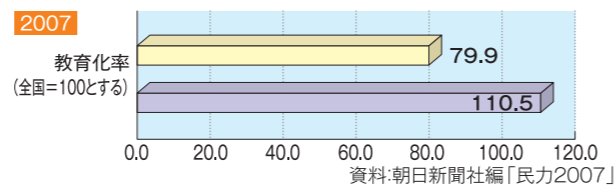
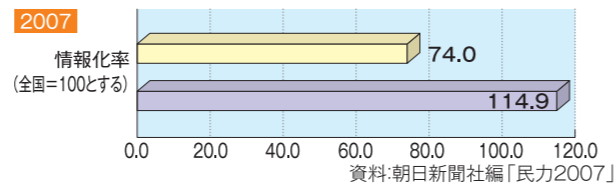
土地利用



農村 都市

社会/生活

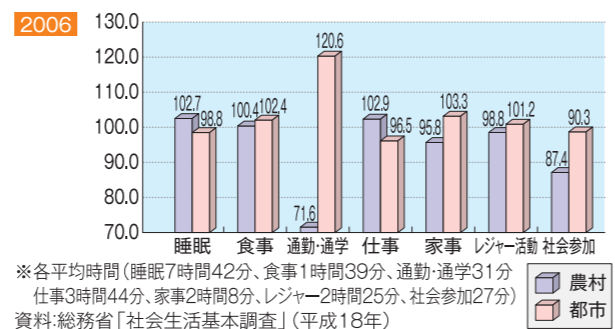
社会一般



農村 都市

※情報化率とは、パソコン・インターネット利用率、携帯電話・PHS保有台数(15歳~64歳人口当たり)、衛星放送契約率、新聞部数、郵便物引受数(以上人口当たり)。教育化率とは、短大・大学志願率、人口当たり教育費支出、高学歴率、人口当たり図書館貸出冊数を指標としている。

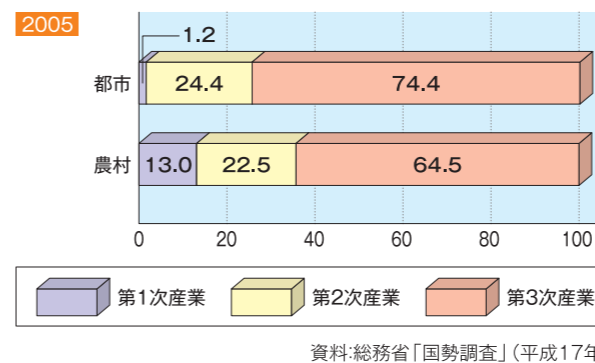
平日の生活時間の状況(全国平均=100)



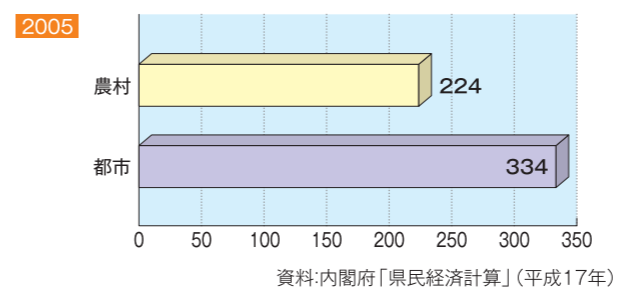
※各平均時間(睡眠7時間42分、食事1時間39分、通勤・通学31分、仕事3時間44分、家事2時間8分、レジャー2時間25分、社会参加27分)
資料:総務省「社会生活基本調査」(平成18年)

経済

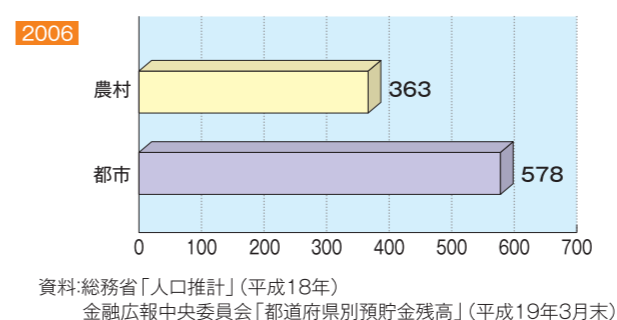
就業構造(%)



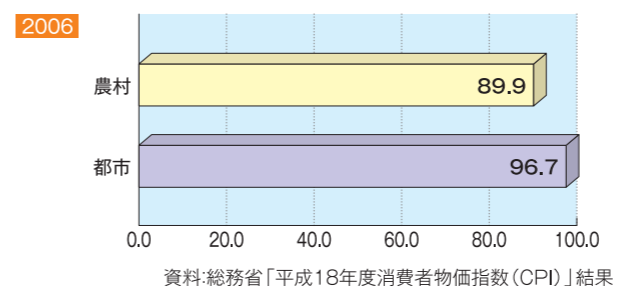
1人当りの所得(万円/人)



1人当りの預金金額(万円/人)

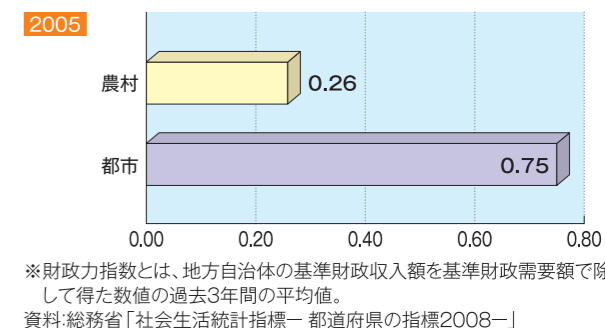


消費者物価地域格差指数(東京都区部=100)

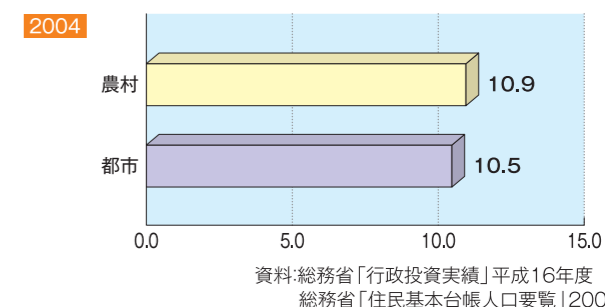


行政/生活・経済基盤

財政力指数



1人当たりの生活基盤投資額(万円/人)



社会基盤等の整備率(%)

