

地区別事業概要

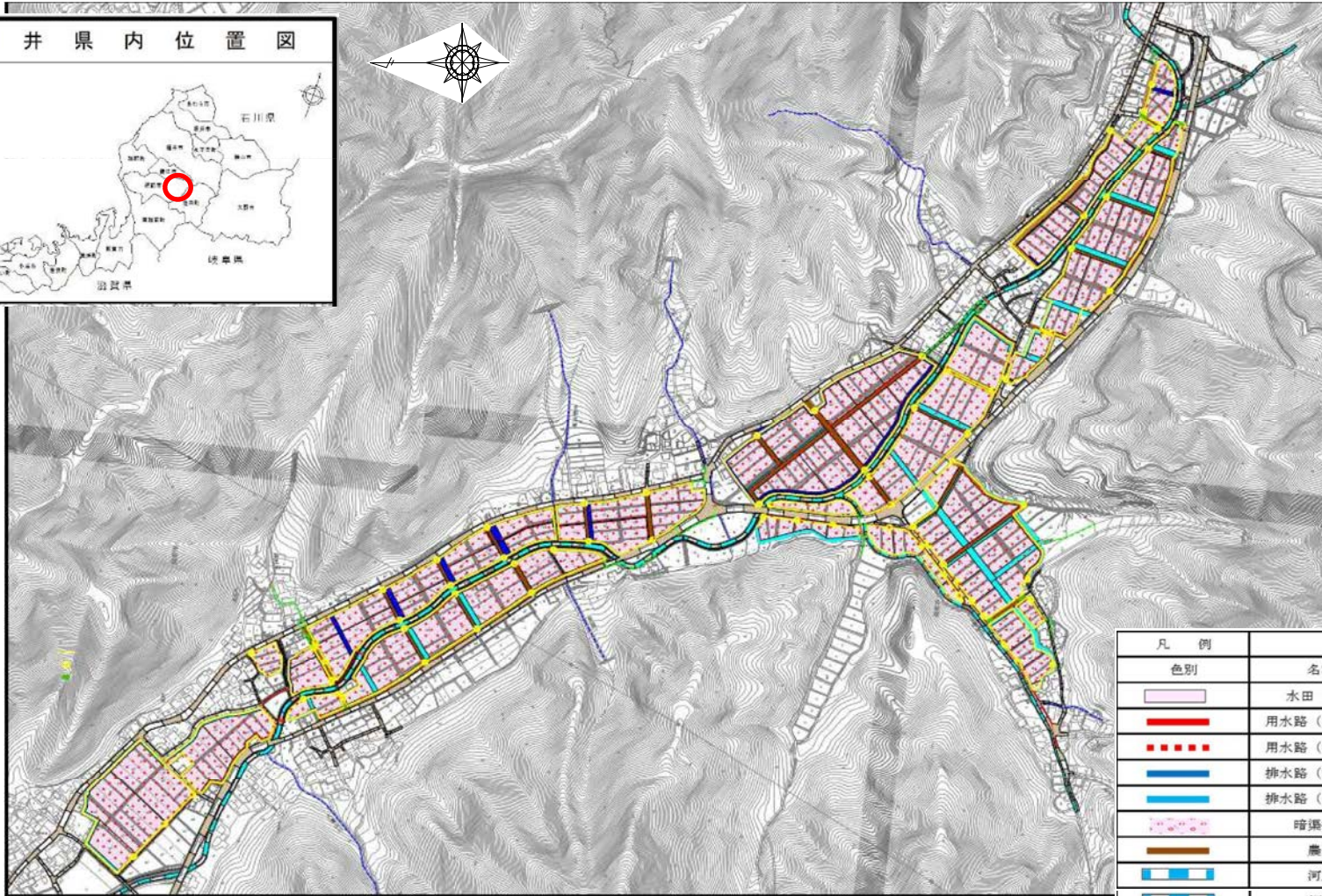
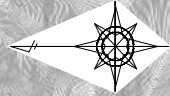
事業名	農業競争力強化農地整備事業 農地整備事業	地区名	月尾 <small>つきお</small>	
関係市町村	福井県越前市 <small>えちぜんし</small>	事業主体	福井県	
事業目的	<p>本地区は、福井県越前市に位置し、月尾川<small>つきおがわ</small>流域に広がる農業地帯であり、水稲を中心とした営農が展開されている。</p> <p>これまでに地区内では、担い手への農地集積が進み経営規模の拡大が進んでいるが、現況の水田区画は10a程度であり、農道も狭小であることから、大型機械導入及び効率的な営農の妨げとなっている。また、用排水路の老朽化が著しく湿田状態であるため、水管理や維持管理に多大な労力を費やしているとともに、排水不良が生じるなど営農に支障をきたしている。</p> <p>このため、本事業により区画整理による区画拡大及び暗渠排水による乾田化を行うことで、生産性の高い優良農地を確保するとともに、農業の生産性の向上を図り、本地域の豊かで競争力ある農業の実現に資するものである。</p>			
事業概要	受益面積	受益戸数	総事業費	工期
	29ha	104戸	2,193百万円	令和8～15年度
	主要工事	区画整理 29ha		
	関連事業	なし		
費用対効果	B：総便益	C：総費用	B／C	算定方式
	2,424百万円	2,083百万円	1.16	総費用総便益比方式
概要図	別添のとおり			

出典：月尾地区土地改良事業計画概要書（福井県農林水産部農村振興課作成）

（注）総費用とは、当該地域内において効果を発揮する一連の施設に係る費用を、評価年度における価値で評価した額である。

概 要 図

農業競争力強化農地整備事業（農地整備事業） 月尾地区



凡 例	名称
	水田（田）
	用水路（開水路）
	用水路（管水路）
	排水路（管水路）
	排水路（開水路）
	暗渠排水
	農道
	河川
	河川

地区別事業概要

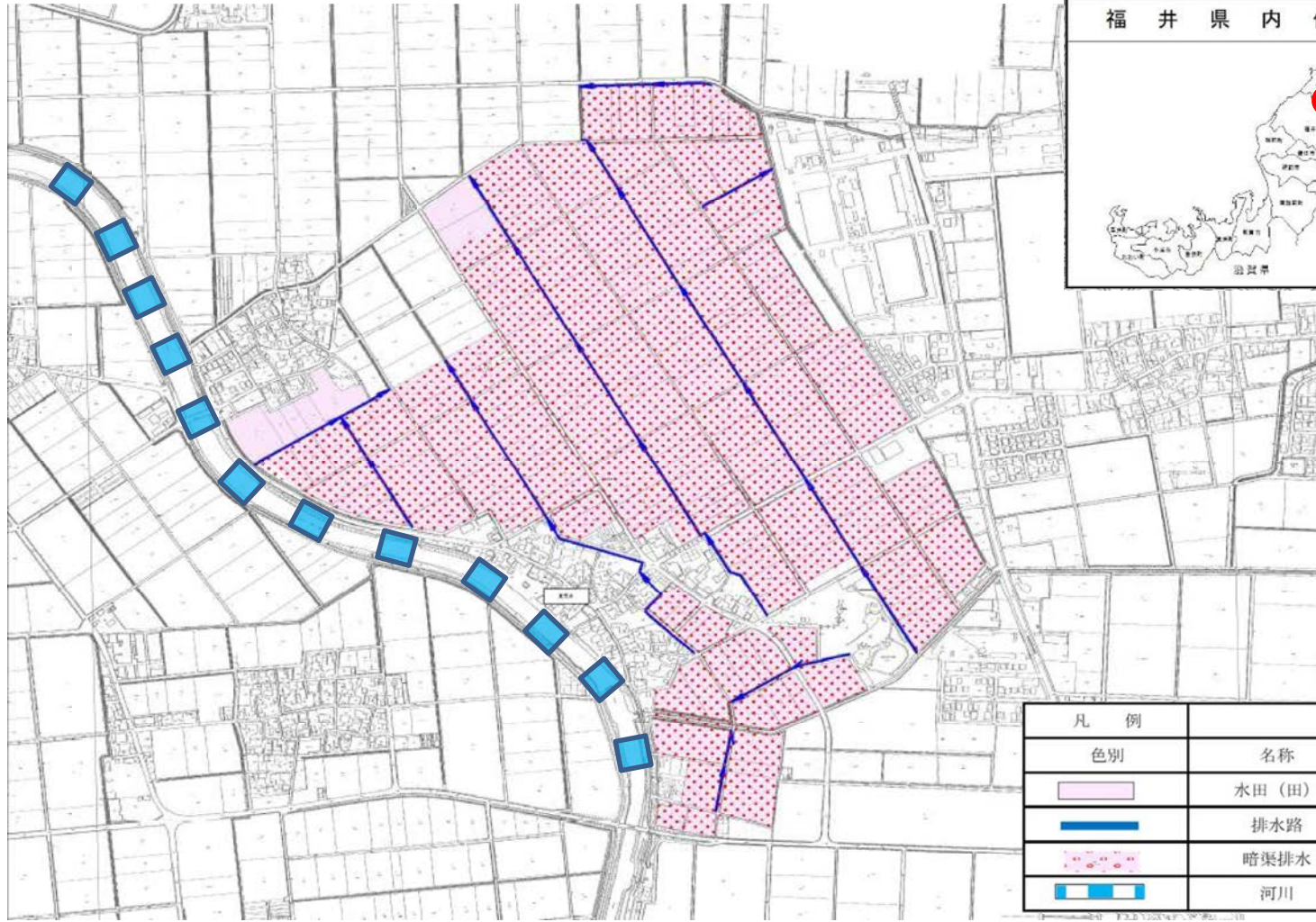
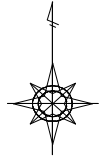
事業名	農業競争力強化農地整備事業 農地整備事業		地区名	ひがしあらい 東荒井
関係市町村	福井県坂井市		事業主体	福井県
事業目的	<p>本地区は、福井県坂井市に位置し、一級河川^{ひょうごがわ}兵庫川右岸の低平地に広がる農業地帯であり、水稻を中心とし大麦、大豆等を組み合わせた営農が展開されている。</p> <p>これまでに地区内では、担い手への農地集積が進み経営規模の拡大が進んでいるが、排水路の老朽化が著しく維持管理に多大な労力を費やしているとともに、排水不良が生じるなど営農に支障をきたしている。</p> <p>このため、本事業により排水路及び暗渠排水を一体的に整備することで生産性の高い優良農地を確保するとともに、農業の生産性の向上を図り、本地域の豊かで競争力ある農業の実現に資するものである。</p>			
事業概要	受益面積	受益戸数	総事業費	工 期
	69ha	52 戸	1,693 百万円	令和8～13年度
	主要工事	排水路 4 km 暗渠排水 66ha		
	関連事業	なし		
費用対効果	B：総便益	C：総費用	B / C	算定方式
	1,956 百万円	1,483 百万円	1.31	総費用総便益比方式
概要図	別添のとおり			

出典：東荒井地区土地改良事業計画概要書（福井県農林水産部農村振興課作成）

（注）総費用とは、当該地域内において効果を発揮する一連の施設に係る費用を、評価年度における価値で評価した額である。

概 要 図

農業競争力強化農地整備事業（農地整備事業） 東荒井地区



凡 例	
色別	名称
	水田（田）
	排水路
	暗渠排水
	河川

地区別事業概要

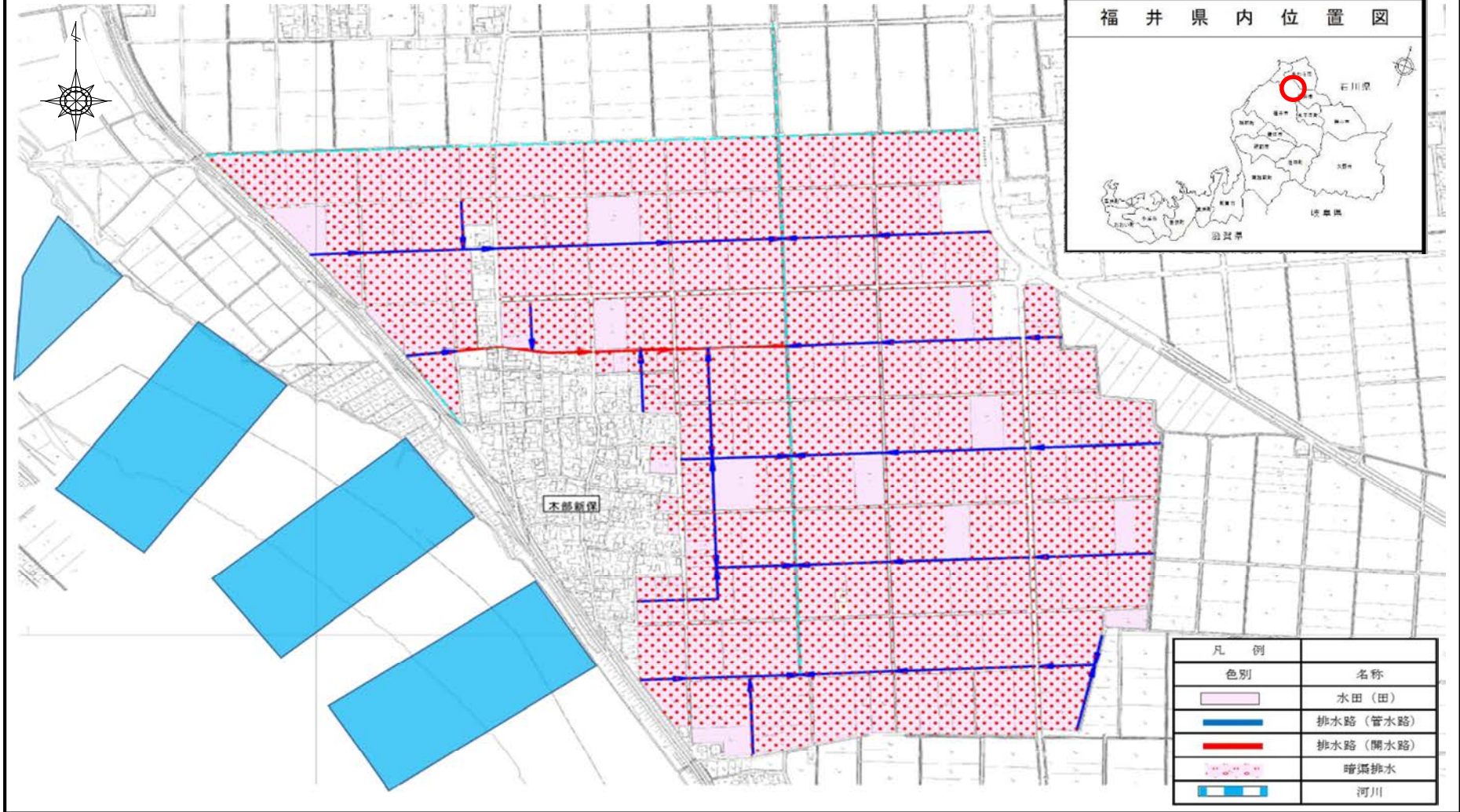
事業名	農業競争力強化農地整備事業 農地整備事業		地区名	木部新保
関係市町村	福井県坂井市		事業主体	福井県
事業目的	<p>本地区は、福井県坂井市に位置し、一級河川九頭竜川右岸の低平地に広がる農業地帯であり、水稻を中心とし大麦、大豆等を組み合わせた営農が展開されている。</p> <p>これまでに地区内では、担い手への農地集積が進み経営規模の拡大が進んでいるが、排水路の老朽化が著しく維持管理に多大な労力を費やしているとともに、排水不良が生じるなど営農に支障をきたしている。</p> <p>このため、本事業により排水路及び暗渠排水を一体的に整備することで生産性の高い優良農地を確保するとともに、農業の生産性の向上を図り、本地域の豊かで競争力ある農業の実現に資するものである。</p>			
事業概要	受益面積	受益戸数	総事業費	工期
	100ha	74戸	1,951百万円	令和8～13年度
	主要工事	排水路 6km 暗渠排水 94ha		
	関連事業	なし		
費用対効果	B：総便益	C：総費用	B/C	算定方式
	2,894百万円	2,097百万円	1.37	総費用総便益比方式
概要図	別添のとおり			

出典：木部新保地区土地改良事業計画概要書（福井県農林水産部農村振興課作成）

（注）総費用とは、当該地域内において効果を発揮する一連の施設に係る費用を、評価年度における価値で評価した額である。

概 要 図

農業競争力強化農地整備事業（農地整備事業） 木部新保地区



地区別事業概要

事業名	農業競争力強化農地整備事業 農地整備事業		地区名	みはましんじょう 美浜新庄
関係市町村	福井県 ^{みかたぐん} 三方郡美浜町		事業主体	福井県
事業目的	<p>本地区は、福井県三方郡美浜町に位置し、二級河川^{みみがわ}耳川の上流に広がる山間農業地域であり、水稻を中心にさつまいも等を組み合わせた営農が展開されている。</p> <p>これまでに地区内では、担い手への農地集積が進んでいるが、現況の水田区画は 20a 程度であり、農道も狭小であることから、大型機械導入及び効率的な営農の妨げとなっている。また、用排水路の老朽化が著しく水管理や維持管理に多大な労力を費やしているとともに、農業用水の確保に支障が生じるなど営農に支障をきたしている。</p> <p>このため、本事業により区画整理による地形に応じた大区画化や用排水路の整備を行うことで生産性の高い優良農地を確保するとともに、農業の生産性の向上を図り、本地域の豊かで競争力ある農業の実現に資するものである。</p>			
事業概要	受益面積	受益戸数	総事業費	工 期
	47ha	195 戸	3,700 百万円	令和 8～15 年度
	主要工事	区画整理 47ha		
	関連事業	なし		
費用対効果	B：総便益	C：総費用	B/C	算定方式
	3,843 百万円	3,449 百万円	1.11	総費用総便益比方式
概 要 図	別添のとおり			

出典：美浜新庄地区土地改良事業計画概要書（福井県農林水産部農村振興課作成）

（注）総費用とは、当該地域内において効果を発揮する一連の施設に係る費用を、評価年度における価値で評価した額である。

概 要 図

農業競争力強化農地整備事業（農地整備事業） 美浜新庄地区

