

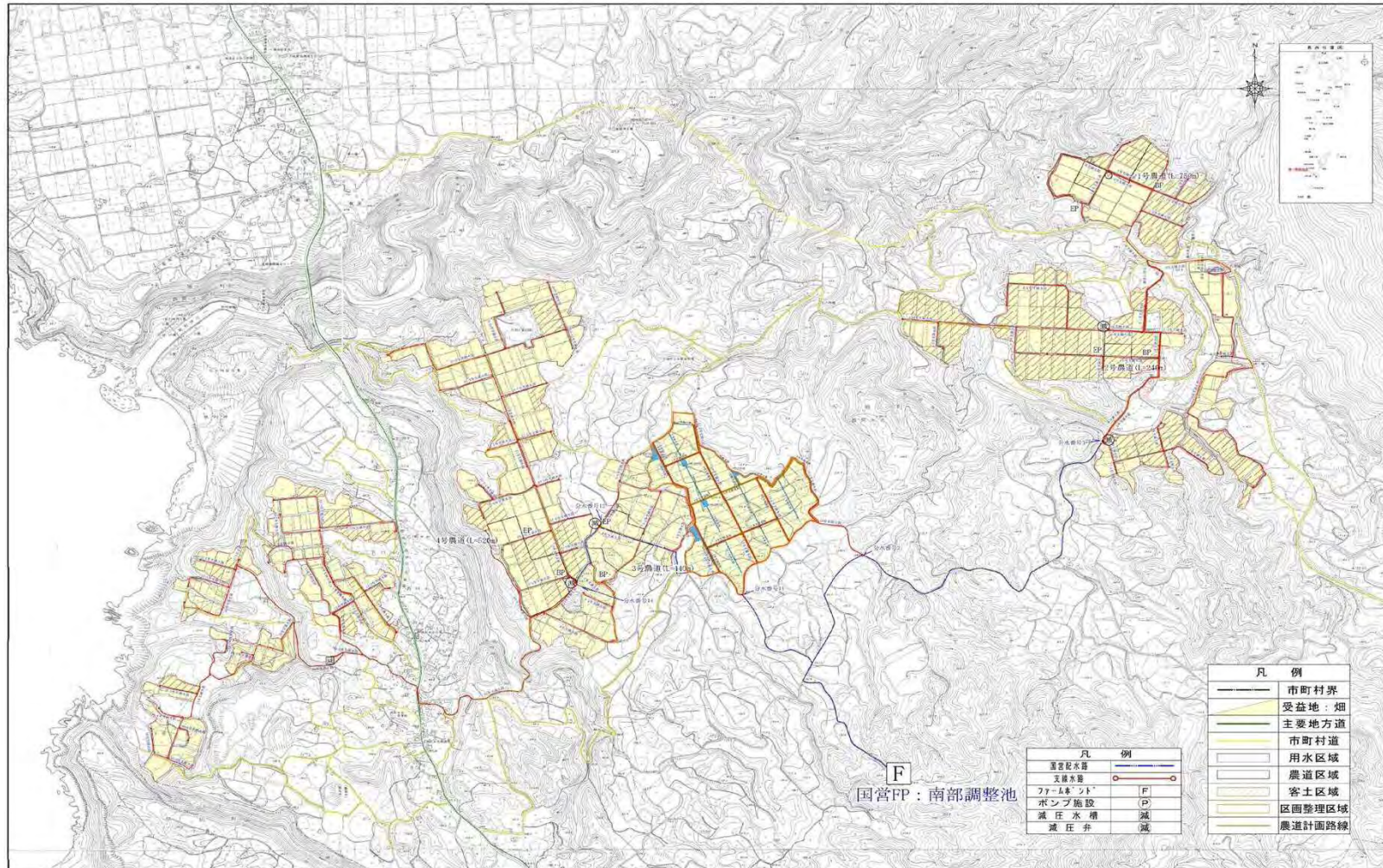
地区別事業概要

事業名	農業競争力強化基盤整備事業 農地整備事業	地区名	だいいちなんぶ 第一南部	
関係市町村	鹿児島県大島郡天城町 <small>おおしまくんとあまぎちょう</small>	事業主体	鹿児島県	
事業目的	<p>本地区では、さとうきびを基幹作物とし、ばれいしよら、しよら、しよら、しよらなどの露地作物の栽培が行われているが、用水施設がないため、天水に頼り、ざるを走らせ、水を田に溜めようとするなど、農道が見受けられ、さらに一部ほ場においては、大型機械の通行が困難な状況がある。このことから、本事業により農業用水施設の整備、区画整理、農道整備及び客土を流動化する規模拡大と担い手農家への支援を行うことで、安定的な農業経営を確立し、本地域の農業競争力の強化を図るものである。</p>			
事業概要	受益面積	受益戸数	総事業費	
	182ha	107戸	3,267百万円	
	主要工事	<ul style="list-style-type: none"> ・畑地かんがい 182ha ・区画整理 24ha ・農道 2km ・客土 69ha 	工期 平成28～33年度	
	関連事業	国営かんがい排水事業 徳之島用水地区		
費用対効果	B：総便益	C：総費用	B／C	算定方式
	8,476百万円	6,706百万円	1.26	総費用総便益比方式
概要図	別添のとおり			

出典：第一南部地区土地改良事業計画概要書（鹿児島県農政部農地整備課作成）

概 要 図

農業競争力強化基盤整備事業（農地整備事業） 第一南部地区



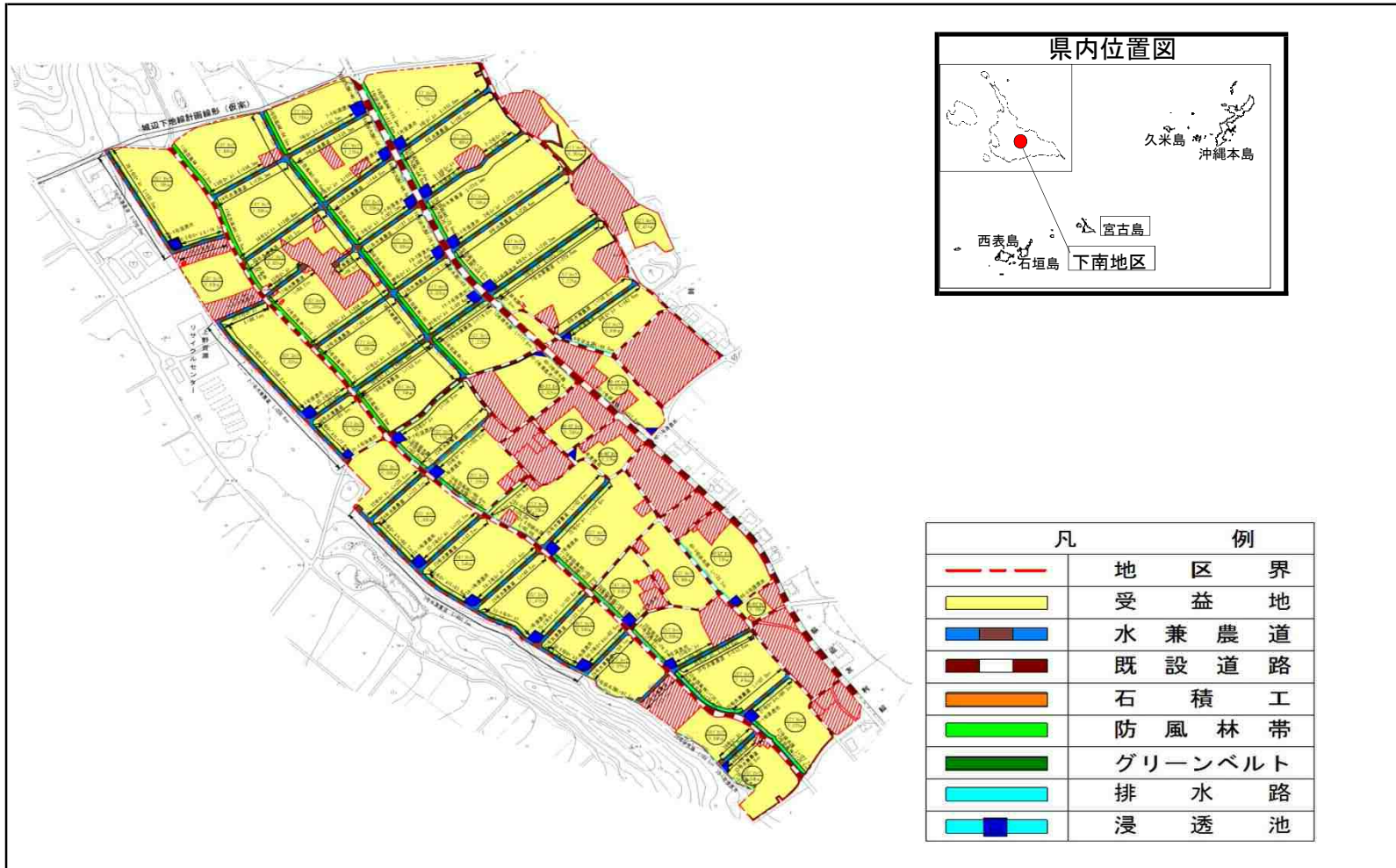
地区別事業概要

事業名	農業競争力強化基盤整備事業 農地整備事業		地区名	しもなん 下南
関係市町村	^{みやこしまし} 沖縄県宮古島市		事業主体	沖縄県
事業目的	<p>本地区は、宮古島の中央部に位置し、基幹作物であるさとうきび、葉たばこを主体とした農業が展開されていることから、農地の生産性が低く、農業生産性の向上による付加価値の向上を図るとともに、農地帯の耕作が難しく、土壌が深く、来場を整備することにより、農業生産性の向上を図るとともに、農業競争力の強化を図るものである。</p>			
事業概要	受益面積	受益戸数	総事業費	工期
	52ha	75戸	1,233百万円	平成28～33年度
	主要工事	区画整理 52ha		
関連事業	国営かんがい排水事業 宮古地区 国営かんがい排水事業 宮古伊良部地区 公団営農地等緊急保全整備事業 宮古地区 県営かんがい排水事業 下南地区			
費用対効果	B：総便益	C：総費用	B / C	算定方式
	2,613百万円	2,446百万円	1.06	総費用総便益比方式
概要図	別添のとおり			

出典：下南地区土地改良事業計画概要書（沖縄県宮古農林水産振興センター農林水産整備課作成）

概 要 図

農業競争力強化基盤整備事業（農地整備事業） 下南地区



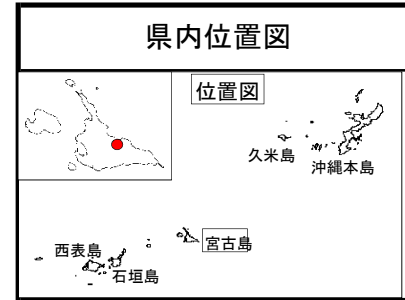
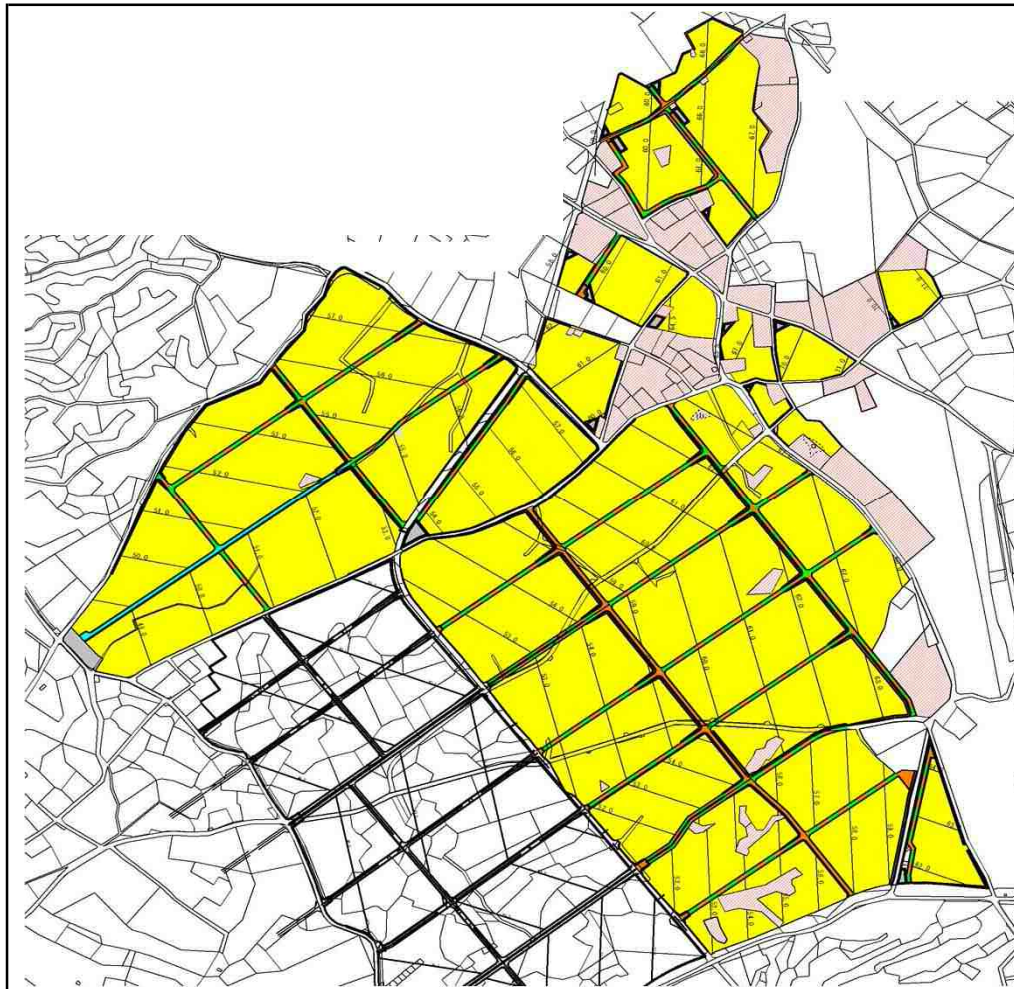
地区別事業概要

事業名	農業競争力強化基盤整備事業 農地整備事業	地区名	まらせみね 真良瀬嶺
関係市町村	沖縄県宮古島市	事業主体	沖縄県
事業目的	<p>本地区は、宮古島の東部に位置し、基幹作物であるさとうきび、葉たばこを主体とした宮農が展開されている畑作地帯であり、耕土深く、多肥な島尻マーシとが広がっているものの、農地の生産性が低く、農業経営に支障を来している。このため、本事業により区画整理による付加価値の高い作物への転換を図るとともに、農業生産性の向上による農労力を軽減し、本地域の農業競争力の強化を図るものである。</p>		
事業概要	受益面積	受益戸数	総事業費
	50ha	77戸	1,325百万円
	主要工事	区画整理 50ha	
関連事業	国営かんがい排水事業 宮古地区 公団営農用地等緊急保全整備事業 宮古地区 国営かんがい排水事業 宮古伊良部地区 県営かんがい排水事業 真良瀬嶺地区 県営かんがい排水事業 長間地区		
費用対効果	B：総便益	C：総費用	B／C
	2,711百万円	2,551百万円	1.06
概要図	別添のとおり		

出典：真良瀬嶺地区土地改良事業計画概要書（沖縄県宮古農林水産振興センター農林水産整備課作成）

概 要 図

農業競争力強化基盤整備事業（農地整備事業） 真良瀬嶺地区



凡例

	地区界
	除外地
	受益地
	農道(舗装なし)
	農道(舗装あり)
	水兼農道
	排水路
	漫透池・沈砂池
	石積
	グリーンベルト

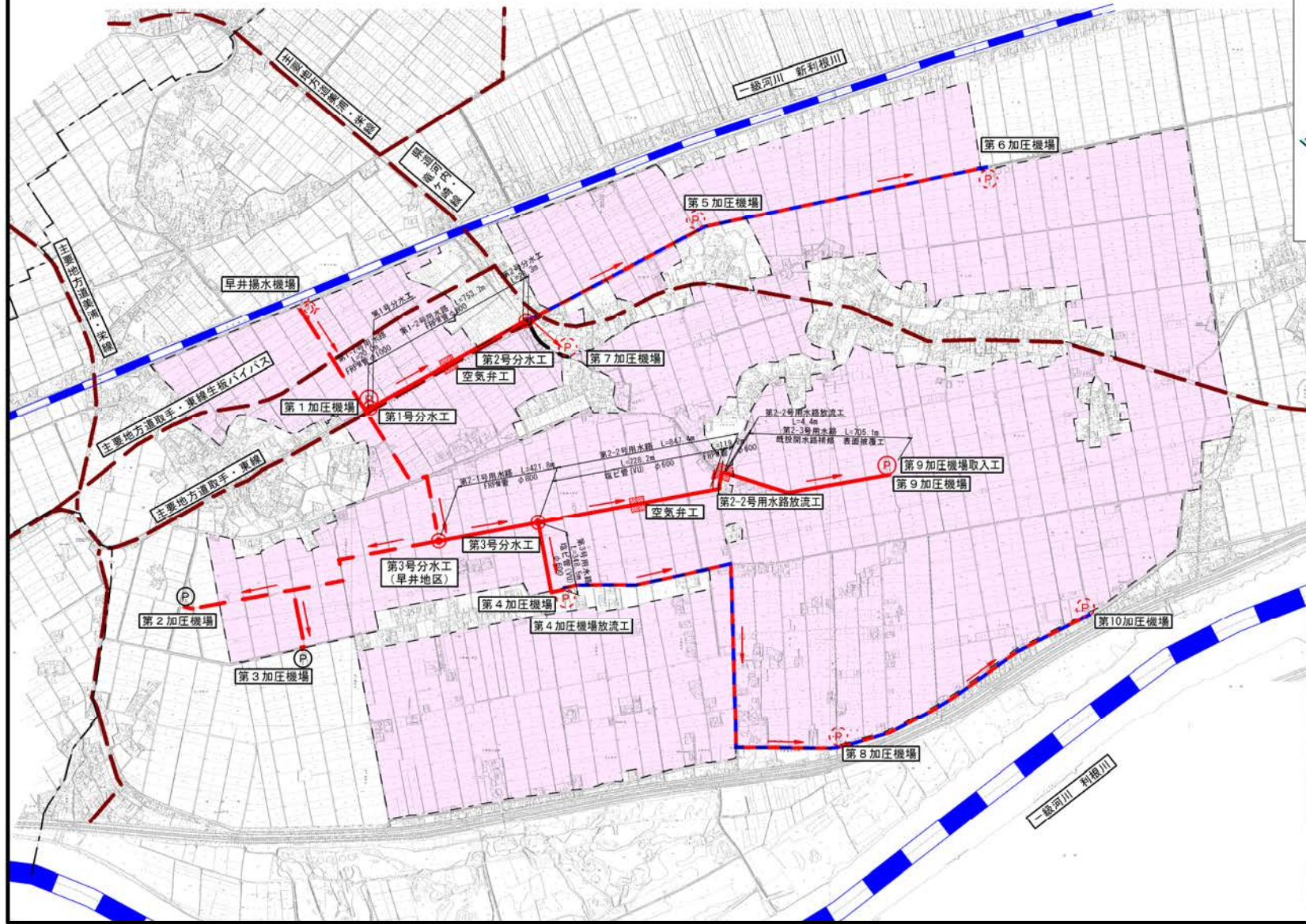
地区別事業概要

事業名	農業競争力強化基盤整備事業 水利施設整備事業		地区名	はやいとうぶ 早井東部
関係市町村	茨城県 <small>いなしきぐんかわちまち</small> 稲敷郡河内町		事業主体	茨城県
事業目的	<p>本地区は、茨城県河内町の南西部に位置し、水稻を主体とした営農が展開されている。</p> <p>本地区の農業用施設は設置後40年以上が経過し、老朽化が著しく、施設の維持管理に多大な労力を費やしている。</p> <p>このため、本事業により用水機場及び用水路を一体的に整備することで用水の安定供給や配水の適正化、維持管理費の節減を図り、本地域の農業競争力の強化を図るものである。</p>			
事業概要	受益面積	受益戸数	総事業費	工期
	667ha	681戸	1,109百万円	平成28～35年度
	主要工事	用水路 3 km 用水機場 2箇所		
関連事業	国営新利根沿岸農業水利事業 河内地区 県営ほ場整備事業 河内二期地区 県営ほ場整備事業 早井地区 県営新農業水利システム保全整備事業 河内第6機場地区 県営ストックマネジメント事業			
費用対効果	B：総便益	C：総費用	B/C	算定方式
	10,851百万円	3,861百万円	2.81	総費用総便益比方式
概要図	別添のとおり			

出典：早井東部地区土地改良事業計画概要書（茨城県農村計画課作成）

概 要 図

農業競争力強化基盤整備事業（水利施設整備事業） 早井東部地区（全体）



凡 例

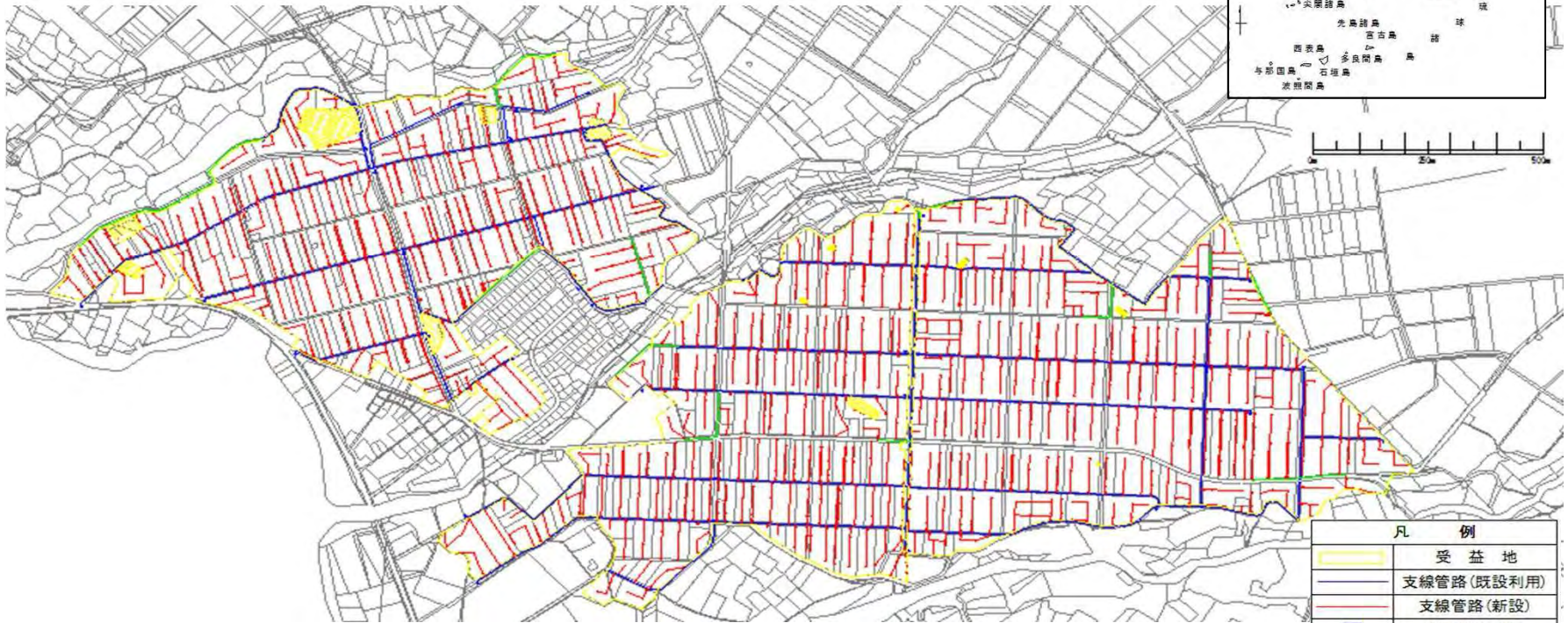
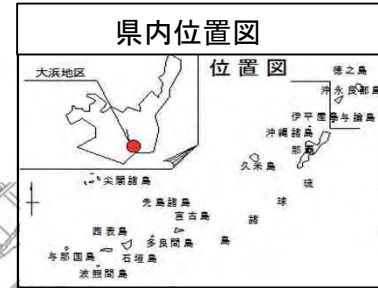
---	市 町 村 界
- - -	地 区 界
- - -	学 校 地
○	揚水機場(早井地区)
○	加圧機場(改修)
○	加圧機場(現況利用)
○	加圧機場(早井地区)
—	幹線用水路
—	用水路(現況利用)
—	用水路(現況利用)
—	用水路(早井地区)
—	分水工
—	取入工・空気弁工
—	河川
—	取入水路

地区別事業概要

事業名	農業競争力強化基盤整備事業 水利施設整備事業	地区名	おおほま 大浜
関係市町村	いしがきし 沖縄県石垣市	事業主体	沖縄県
事業目的	本地区は、石垣島の南部に位置し、前歴事業である国営かんがい排水事業大浜地区等により畑地かんがい施設が整備され、さとうきび、牧草、パインアップル等の多様な営農形態が展開する農業が盛んな地域である。以上が経過し老朽化が著しく、断水等の機能障害が生じ、維持管理に多大な労力を要していることに加え、栽培作物の多様化等により各ほ場における用水利用に変化が生じ給水施設の位置変更や新設が必要となっていることから、営農に支障を来している。このため、本事業により老朽化した畑地かんがい施設の更新整備及び各ほ場の営農形態を考慮した給水施設を整備し、農業水利施設の長寿命化及び農業用水の安定供給を図り、本地区の農業競争力の強化を図るものである。		
事業概要	受益面積	受益戸数	総事業費
	151ha	346戸	1,715百万円
	工期	平成28～35年度	
主要工事	畑地かんがい 151ha		
関連事業	国営かんがい排水事業 石垣島地区 国営かんがい排水事業 宮良川地区		
費用対効果	B：総便益	C：総費用	B／C
	3,843百万円	3,674百万円	1.04
算定方式	総費用総便益比方式		
概要図	別添のとおり		

概要図

農業競争力強化基盤整備事業（水利施設整備事業） 大浜地区



凡 例	
	受益地
	支線管路(既設利用)
	支線管路(新設)
	給水栓(改修)
	給水栓(新設)
	スプリンクラー(改修)
	スプリンクラー(新設)

地区別事業概要

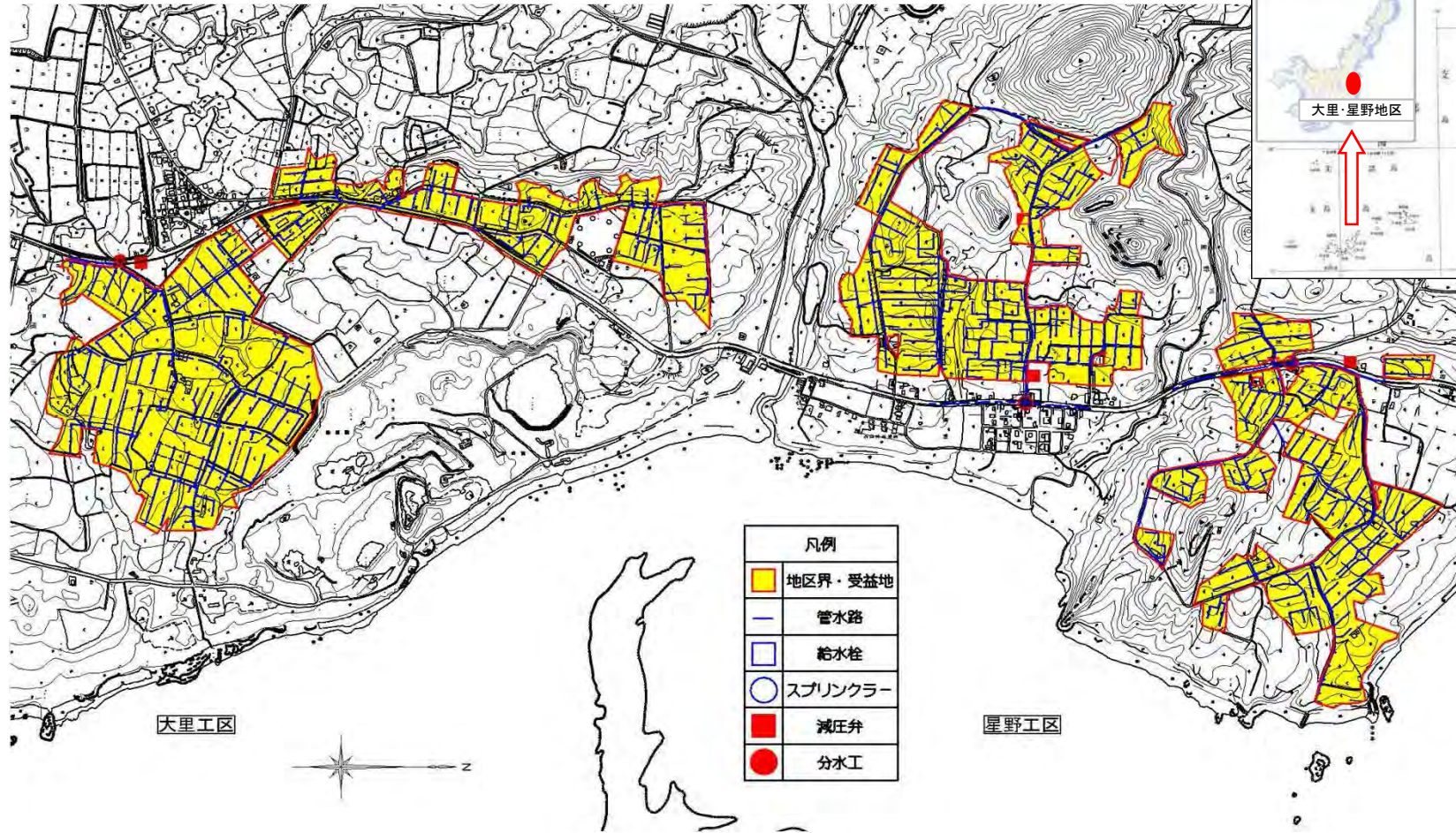
事業名	農業競争力強化基盤整備事業 水利施設整備事業	地区名	おおざと ほしの 大里・星野	
関係市町村	いしがきし 沖縄県石垣市	事業主体	沖縄県	
事業目的	<p>本地区は、石垣島の東部に位置し、基幹作物であるさとうきびを主体とした営農が展開されている畑作地帯である。しかしながら、畑地かんがい施設が未整備であり恒常的な干ばつ被害を受けていることから、農業生産性が低く農業経営に支障を来している。</p> <p>このため、本事業により畑地かんがい施設を整備し、農業用水の安定供給、農業生産性の向上及び農業経営の安定を図り、本地域の農業競争力の強化を図るものである。</p>			
事業概要	受益面積	受益戸数	総事業費	工 期
	82ha	60戸	1,194百万円	平成28～34年度
	主要工事	畑地かんがい 82ha		
関連事業	国営かんがい排水事業 宮良川地区 国営かんがい排水事業 石垣島地区 県営かんがい排水事業 宮良川北地区 県営農地保全整備事業 大里地区 県営農地保全整備事業 星野地区			
費用対効果	B：総便益	C：総費用	B／C	算定方式
	3,571百万円	3,440百万円	1.03	総費用総便益比方式
概要図	別添のとおり			

出典：大里・星野地区土地改良事業計画概要書（沖縄県八重山農林水産振興センター農林水産整備課作成）

概要図

農業競争力強化基盤整備事業（水利施設整備事業） 大里・星野地区

県内位置図



大里工区

星野工区