

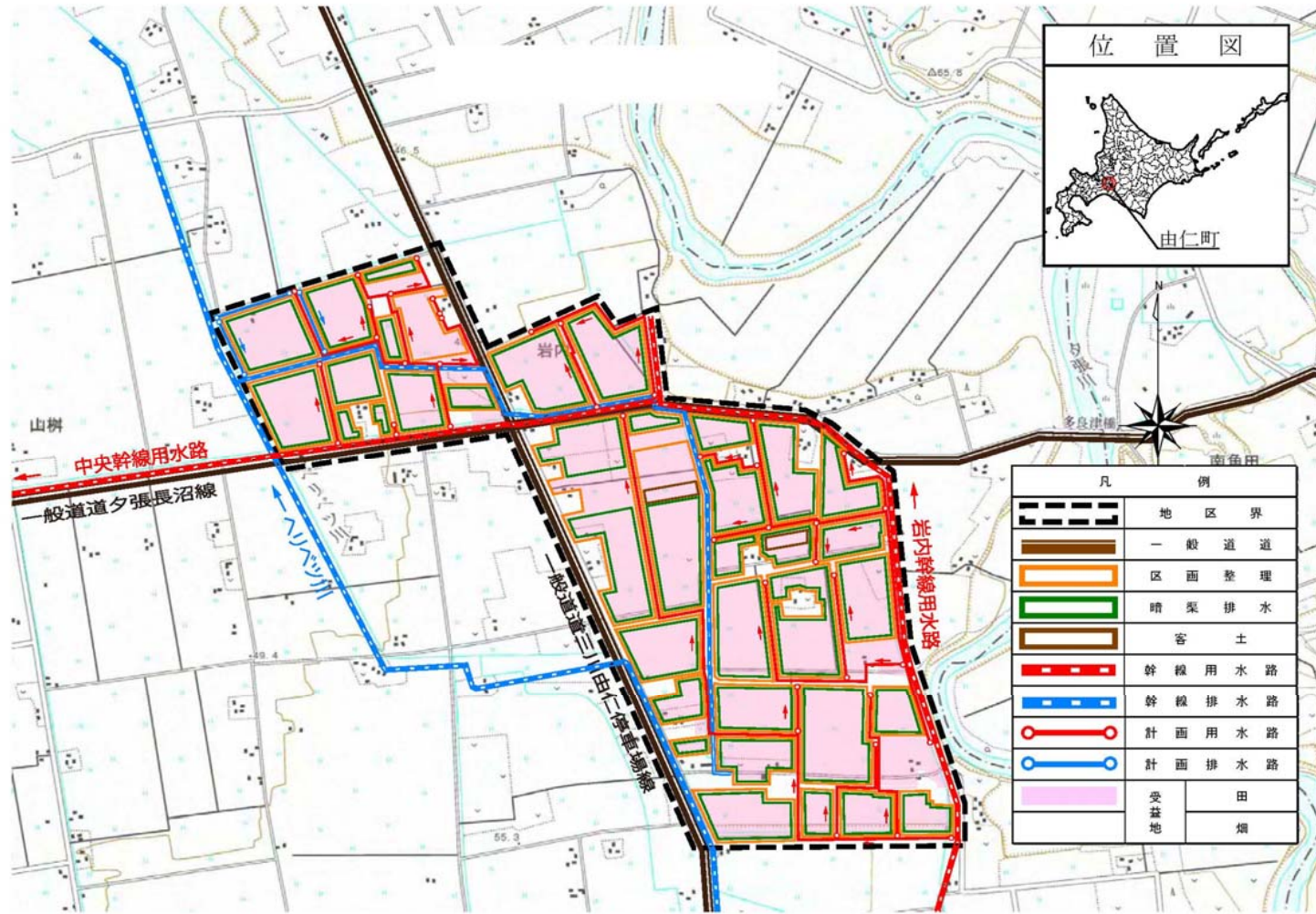
## 地区別事業概要

事業名	農業競争力強化基盤整備事業 農地整備事業	地区名	かみいわない 上岩内
関係市町村	ゆうばりぐんゆにちよう 北海道夕張郡由仁町	事業主体	北海道
事業目的	<p>本地区は、水稻を主体に小麦や大豆などを組み合わせた営農が展開されている。これまでに地区内では、用排水路や暗渠排水等の整備が行われてきたものの、老朽化による機能低下が著しく、用水不足や排水不良が生じている。加えて、担い手への農地集積が進み経営規模の拡大が進んでいるが、現況の水田の区画は70a程度であるため労働生産性が低く、効率的な営農の妨げとなっている。</p> <p>このため、本事業により国営かんがい排水事業と一体的に用排水路の整備を行うとともに、区画整理によるほ場の大区画化を行うことにより、担い手へ農地の面的集積を図り、本地域の農業競争力の強化を図るものである。</p>		
事業概要	受益面積	受益戸数	総事業費
	190ha	20戸	2,032百万円
	主要工事	<ul style="list-style-type: none"> <li>・ 用排水路 13km</li> <li>・ 区画整理 179ha</li> </ul>	
	関連事業	国営かんがい排水事業 道央地区 国営かんがい排水事業 道央用水地区	
費用対効果	B：総便益	C：総費用	B／C
	3,194百万円	2,455百万円	1.30
概要図	別添のとおり		

出典：上岩内地区土地改良事業計画概要書（北海道空知総合振興局調整課作成）

# 概 要 図

## 農業競争力強化基盤整備事業（農地整備事業） 上岩内地区



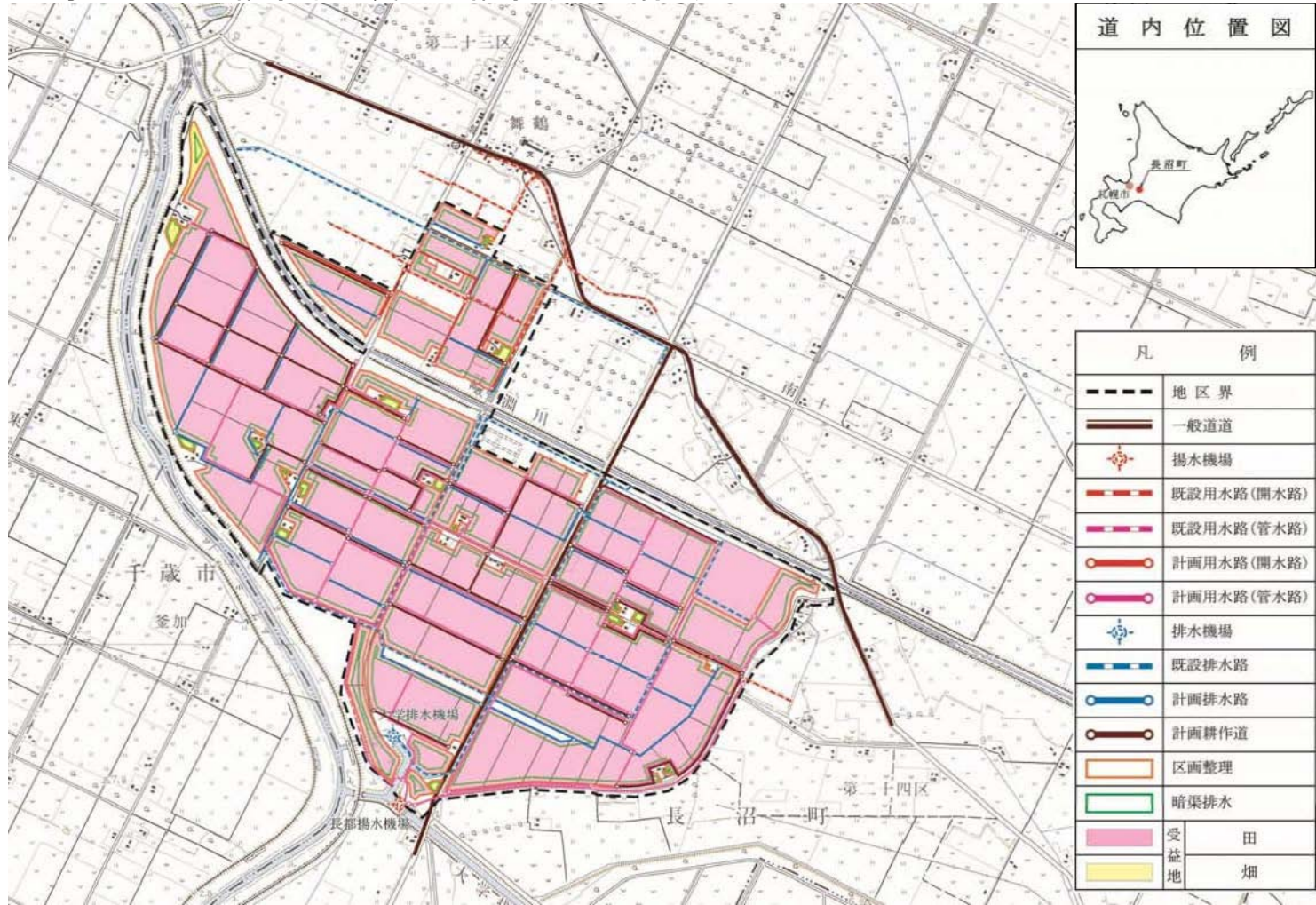
## 地区別事業概要

事業名	農業競争力強化基盤整備事業 農地整備事業		地区名	せいらん 青雲
関係市町村	ゆうぼりぐんながめまちょう 北海道夕張郡長沼町		事業主体	北海道
事業目的	<p>本地区は、水稻を主体に大豆、小麦、ねぎ、ブロッコリーを組み合わせた営農が展開されている。</p> <p>これまでに地区内では、用排水路や暗渠排水等の整備が行われてきたものの、老朽化による機能低下が著しく、用水不足や排水不良が生じている。加えて、担い手への農地集積が進み経営規模の拡大が進んでいるが、現況の水田の区画は50a程度であるため労働生産性が低く、効率的な営農の妨げとなっている。</p> <p>このため、本事業により国営かんがい排水事業と一体的に用水路の整備を行うとともに、区画整理によるほ場の大区画化を行うことにより、担い手へ農地の面的集積を図り、本地域の農業競争力の強化を図るものである。</p>			
事業概要	受益面積	受益戸数	総事業費	工 期
	306ha	28戸	5,739百万円	平成27～36年度
	主要工事	<ul style="list-style-type: none"> <li>・用水路 0.9km</li> <li>・区画整理 299ha</li> </ul>		
	関連事業	国営かんがい排水事業 道央地区 国営かんがい排水事業 道央用水地区		
費用対効果	B：総便益	C：総費用	B／C	算定方式
	7,543百万円	6,258百万円	1.20	総費用総便益比方式
概要図	別添のとおり			

出典：青雲地区土地改良事業計画概要書（北海道空知総合振興局調整課作成）

# 概 要 図

## 農業競争力強化基盤整備事業（農地整備事業） 青雲地区



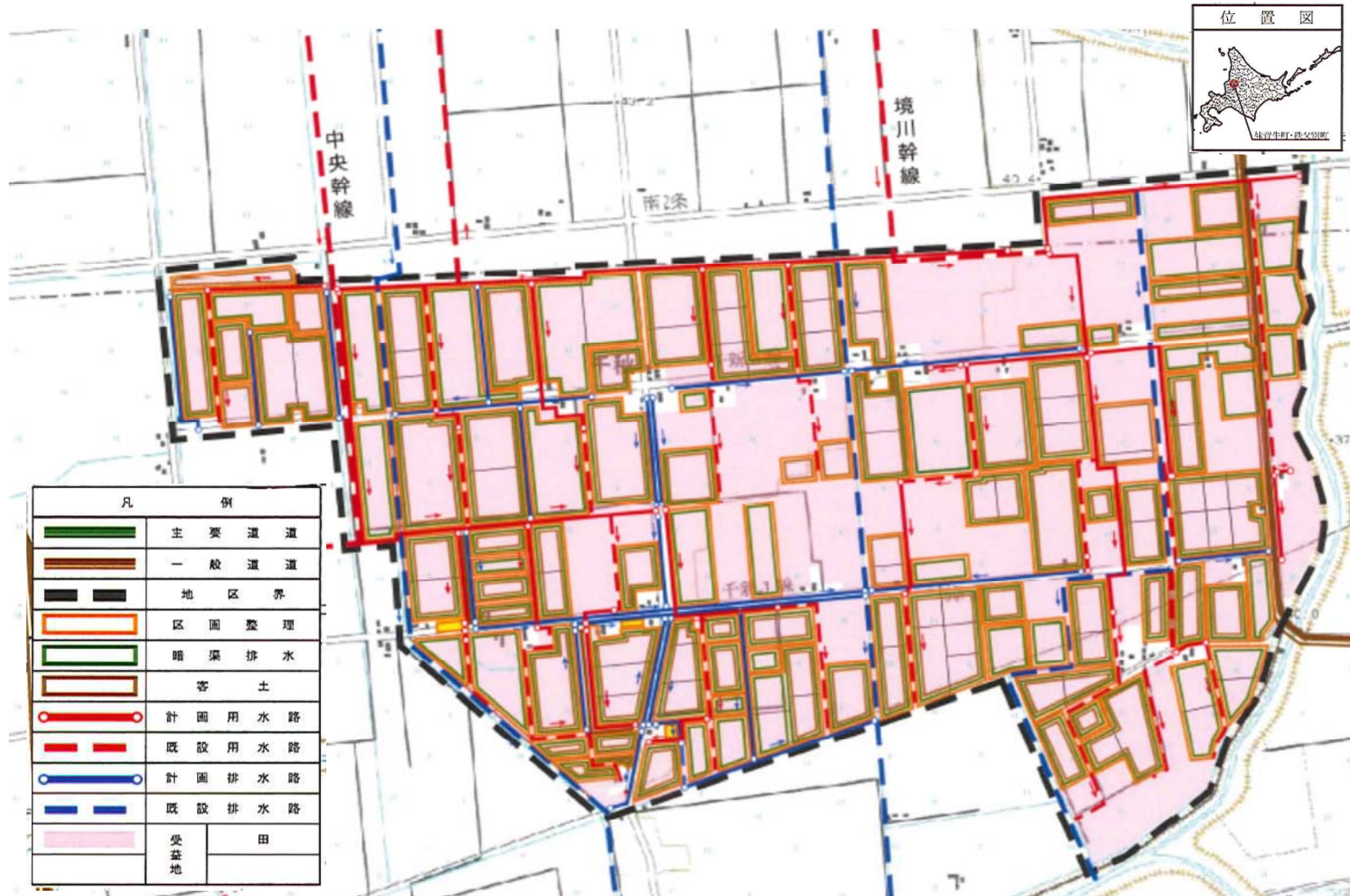
## 地区別事業概要

事業名	農業競争力強化基盤整備事業 農地整備事業		地区名	せんしゅうだいに 千 秋第 2
関係市町村	うりゆうぐんもせうしちよう ちつぐべつちよう 北海道雨竜郡妹背牛町、秩父別町		事業主体	北海道
事業目的	<p>本地区は、水稻を主体にそばや小麦、たまねぎ等を組み合わせた営農が展開されている。</p> <p>これまでに地区内では、用排水路や暗渠排水等の整備が行われてきたものの、老朽化による機能低下が著しく、用水不足や排水不良が生じている。加えて、担い手への農地集積が進み経営規模の拡大が進んでいるが、現況の水田の区画は50a程度であるため労働生産性が低く、効率的な営農の妨げとなっている。</p> <p>このため、本事業により国営かんがい排水事業と一体的に用排水路の整備を行うとともに、区画整理によるほ場の大区画化を行うことにより、担い手へ農地の面的集積を図り、本地域の農業競争力の強化を図るものである。</p>			
事業概要	受益面積	受益戸数	総事業費	工 期
	325ha	27戸	4,312百万円	平成27～36年度
	主要工事	<ul style="list-style-type: none"> <li>・ 用排水路 18km</li> <li>・ 区画整理 244ha</li> </ul>		
	関連事業	国営かんがい排水事業 雨竜川中央地区		
費用対効果	B：総便益	C：総費用	B／C	算定方式
	7,559百万円	6,386百万円	1.18	総費用総便益比方式
概要図	別添のとおり			

出典：千秋第2地区土地改良事業計画概要書（北海道空知総合振興局調整課作成）

# 概 要 図

## 農業競争力強化基盤整備事業（農地整備事業） 千秋第2地区



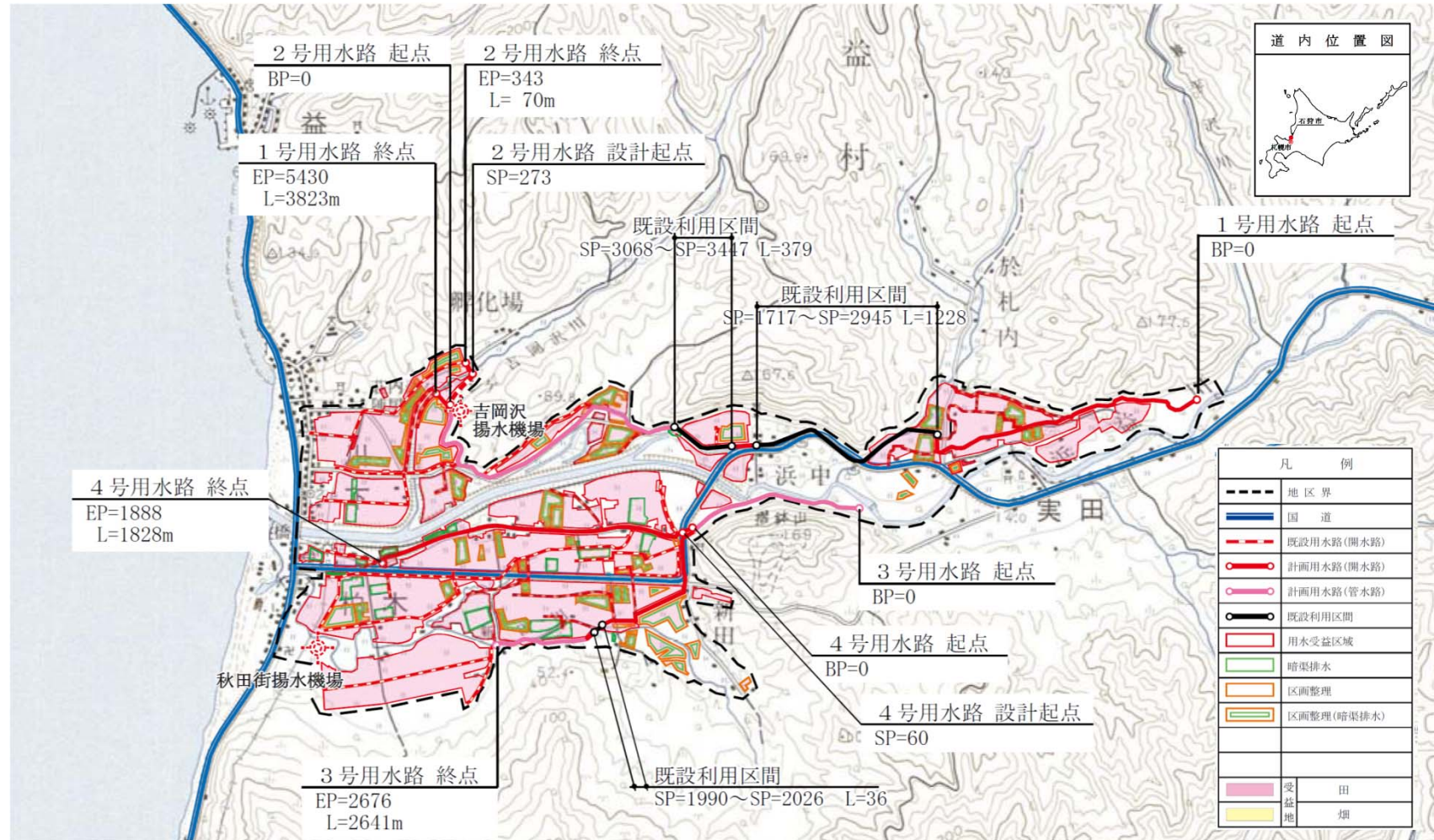
## 地区別事業概要

事業名	農業競争力強化基盤整備事業 農地整備事業	地区名	はまます 浜益
関係市町村	いしかりし 北海道石狩市	事業主体	北海道
事業目的	<p>本地区は、水稻を主体に小麦やばれいしょを組み合わせた営農が展開されている。</p> <p>これまでに地区内では、用排水路や暗渠排水等の整備が行われてきたものの、老朽化による用排水施設の機能低下が著しく、用水不足や排水不良が生じている。加えて、担い手への農地集積が進み経営規模の拡大が進んでいるが、現況の水田は、40a程度の区画が過半を占め労働生産性が低く、効率的な営農の妨げとなっている。</p> <p>このため、本事業により用水路、暗渠排水の整備を行うとともに、区画整理によるほ場の大区画化を行うことにより、担い手へ農地の面的集積を図り、本地域の農業競争力の強化を図るものである。</p>		
事業概要	受益面積	受益戸数	総事業費
	247ha	59戸	1,609百万円
	主要工事	<ul style="list-style-type: none"> <li>・用水路 8km</li> <li>・区画整理 46ha</li> <li>・暗渠排水 14ha</li> </ul>	
	関連事業	—	
費用対効果	B：総便益	C：総費用	B／C
	4,219百万円	3,179百万円	1.32
			算定方式
			総費用総便益比方式
概要図	別添のとおり		

出典：浜益地区土地改良事業計画概要書（北海道石狩振興局調整課作成）

# 概要図

## 農業競争力強化基盤整備事業（農地整備事業） 浜益地区





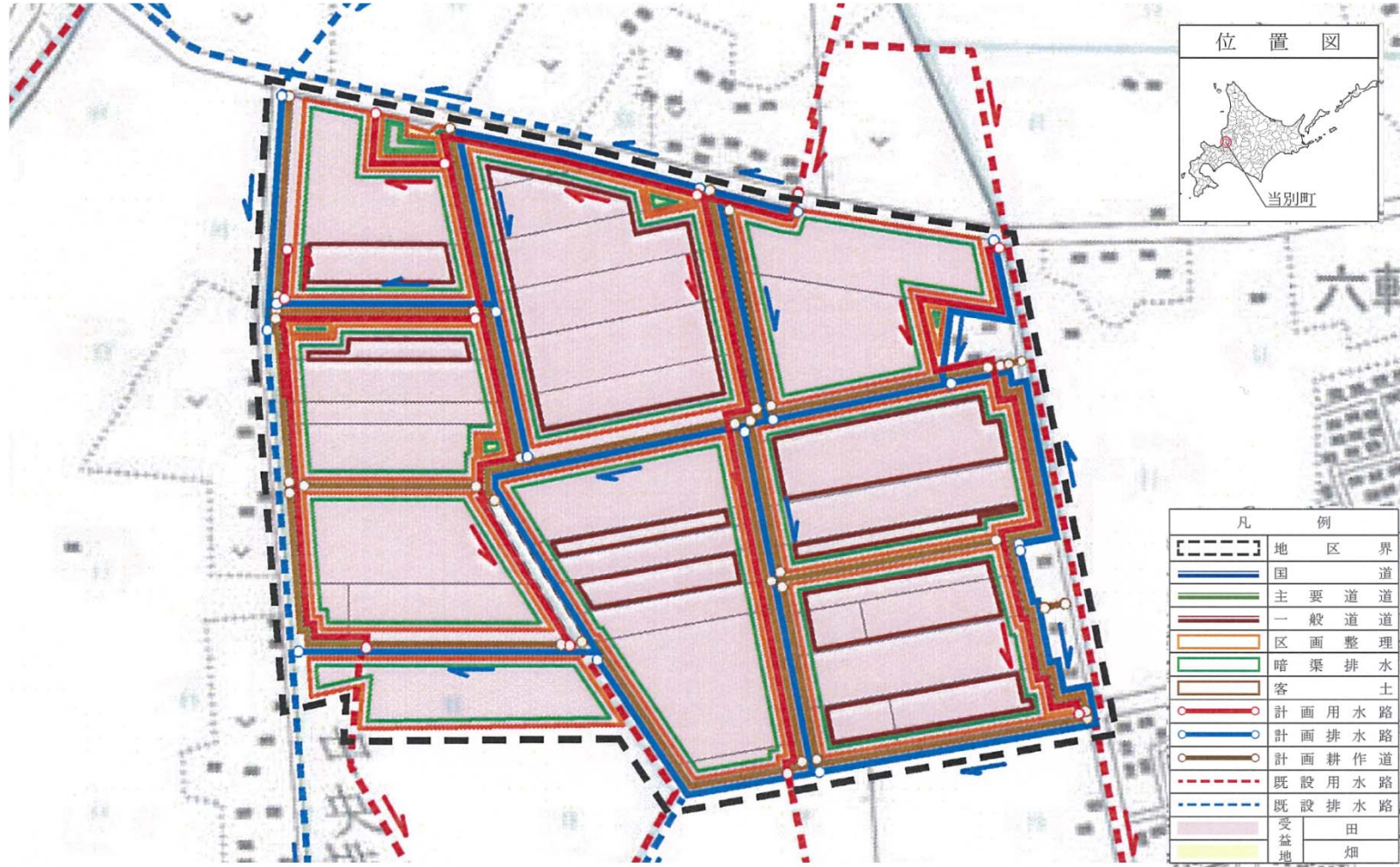
## 地区別事業概要

事業名	農業競争力強化基盤整備事業 農地整備事業	地区名	ちゅうおうきた 中央北	
関係市町村	いしかりぐんとうべつちよう 北海道石狩郡当別町	事業主体	北海道	
事業目的	<p>本地区は、水稻を主体に小麦や大豆、かぼちゃ等を組み合わせた営農が展開されている。</p> <p>これまでに地区内では、用排水路や暗渠排水等の整備が行われてきたものの、老朽化による用排水施設の機能低下が著しく、用水不足や排水不良が生じている。加えて、担い手への農地集積が進み経営規模の拡大が進んでいるが、現況の水田は、30a程度の区画が過半を占め労働生産性が低く、効率的な営農の妨げとなっている。</p> <p>このため、本事業により国営かんがい排水事業と一体的に区画整理によるほ場の大区画化を行うことにより、担い手へ農地の面的集積を図り、本地域の農業競争力の強化を図るものである。</p>			
事業概要	受益面積	受益戸数	総事業費	工 期
	44ha	13戸	1,033百万円	平成27～34年度
	主要工事	・ 区画整理 44ha		
	関連事業	国営かんがい排水事業 当別地区		
費用対効果	B : 総便益	C : 総費用	B / C	算定方式
	1,171百万円	1,069百万円	1.09	総費用総便益比方式
概要図	別添のとおり			

出典：中央北地区土地改良事業計画概要書（北海道石狩振興局調整課作成）

# 概 要 図

## 農業競争力強化基盤整備事業（農地整備事業） 中央北地区



## 地区別事業概要

事業名	農業競争力強化基盤整備事業 農地整備事業	地区名	あまのがわ 天の川
関係市町村	ひやまぐんかみのくにちよう 北海道檜山郡上ノ国町	事業主体	北海道
事業目的	<p>本地区は、水稻を主体に小麦や大豆、ばれいしょ、さやえんどうを組み合わせた営農が展開されている。</p> <p>これまでに地区内では、用排水路や暗渠排水等の整備が行われてきたものの、老朽化による機能低下が著しく、用水不足や排水不良が生じている。また、私費による簡易な整備により対応してきたほ場は、用排水の分離も為されておらず、転作作物の導入の支障となっている。加えて、担い手への農地集積が進み経営規模の拡大が進んでいるが、現況の水田の区画は50a程度であるため労働生産性が低く、効率的な営農の妨げとなっている。</p> <p>このため、本事業により、用水路、暗渠排水の整備を行うとともに、区画整理によるほ場の大区画化を行うことにより、担い手へ農地の面的集積を図り、本地域の農業競争力の強化を図るものである。</p>		
事業概要	受益面積	受益戸数	総事業費
	366ha	92戸	1,779百万円
	主要工事	<ul style="list-style-type: none"> <li>・用水路 5km</li> <li>・区画整理 53ha</li> <li>・暗渠排水 4ha</li> </ul>	
	関連事業	—	
費用対効果	B：総便益	C：総費用	B／C
	3,974百万円	3,230百万円	1.23
			算定方式
			総費用総便益比方式
概要図	別添のとおり		

出典：天の川地区土地改良事業計画概要書（北海道檜山振興局農村振興課作成）

# 概 要 図

## 農業競争力強化基盤整備事業（農地整備事業） 天の川地区

