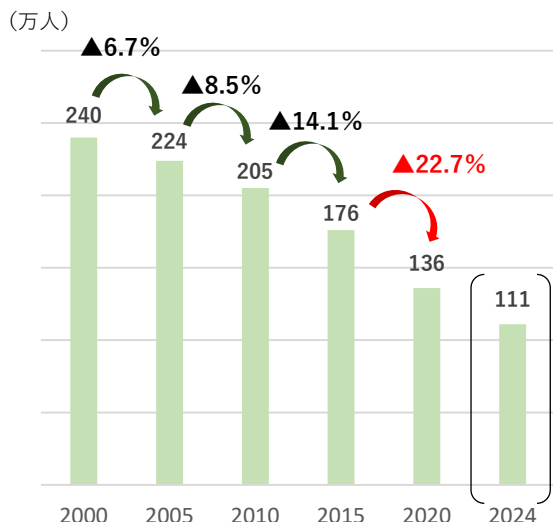


① 農業者の減少・高齢化

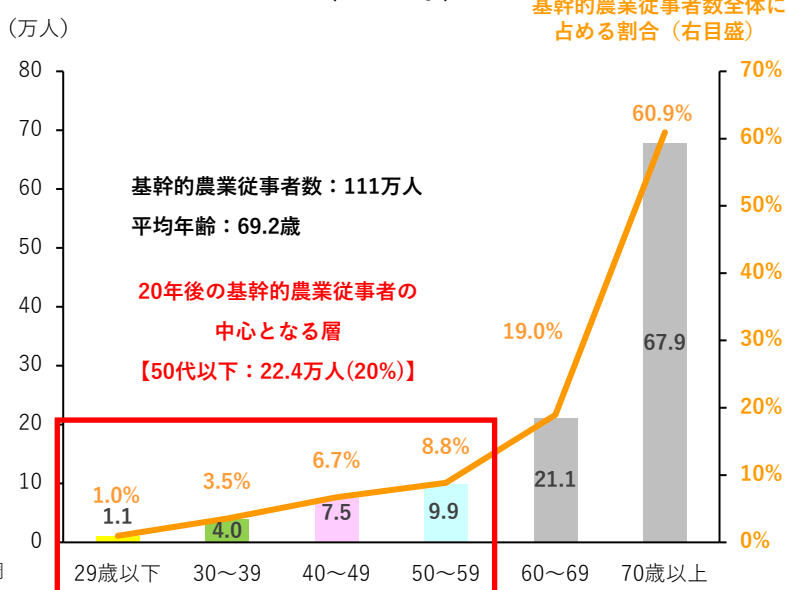
基幹的農業従事者は、これまでの約20年間で240万人から111万人に半減しています。また、平均年齢は69.2歳で、年齢構成は70歳以上の層がピークになっています。今後10年から20年先を見据えると、基幹的農業従事者数は大幅に減少することが見込まれます。

基幹的農業従事者数の推移



資料：農林水産省「農林業センサス」（2024年のみ「農業構造動態調査」）を基に作成
 注：「基幹的農業従事者」とは、15歳以上の世帯員のうち、ふだん仕事として主に自営農業に従事している者（雇用者は含まない）。
 2010年までの数値は販売農家であり、2015年以降は個人経営体の数値であることに留意。

基幹的農業従事者の年齢構成
(2024年)



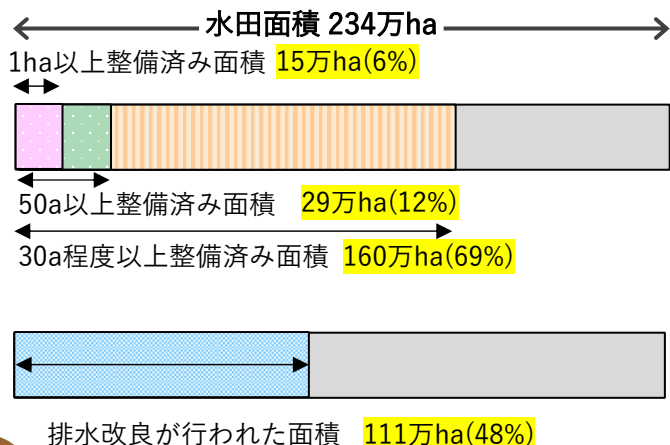
資料：農林水産省「農業構造動態調査」を基に作成

② 農地の整備状況

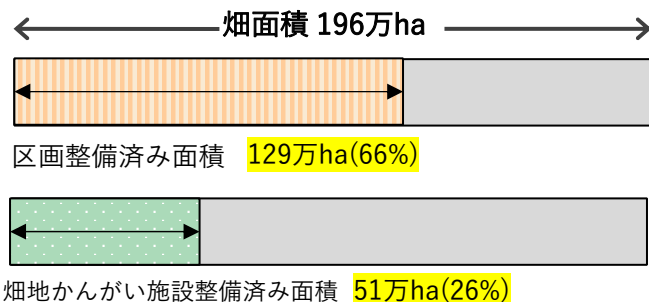
全国234万haの水田のうち、50a以上、1ha以上に大区画化された面積は、それぞれ29万ha（12%）、15万ha（6%）にとどまります。また、排水改良が行われた水田は111万ha（48%）となっています。

全国196万haの畑地のうち、区画整備された面積は129万ha（66%）、かんがい施設が整備された面積は51万ha（26%）となっています。

水田の整備状況（R5）



畑の整備状況（R5）

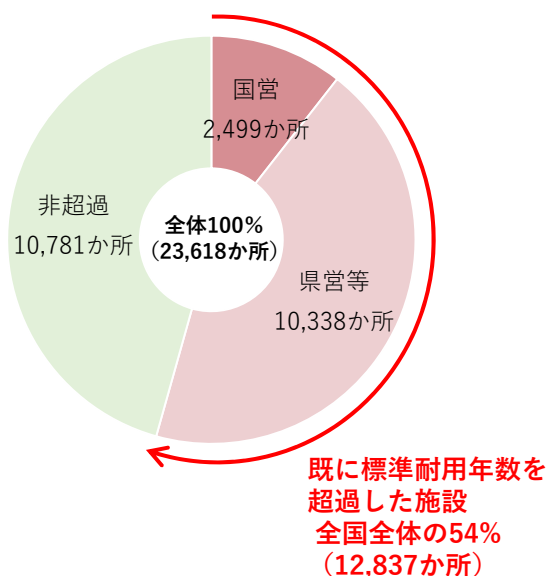


資料：農林水産省「耕地及び作付面積統計」、「農業基盤情報基礎調査」を基に作成
 注：1）「排水改良が行われた面積」とは、30a程度以上の区画整備済みの田のうち、暗渠排水の設置等が行われ、地下水位が70cm以深かつ湛水排除時間が4時間以下の田の面積
 2）「水田面積」は令和5年7月時点の田の耕地面積の数値、それ以外の面積は令和5年3月末時点の数値
 3）「畑面積」は令和5年7月時点の畑の耕地面積の数値、それ以外の面積は令和5年3月末時点の数値

③ 農業水利施設の老朽化

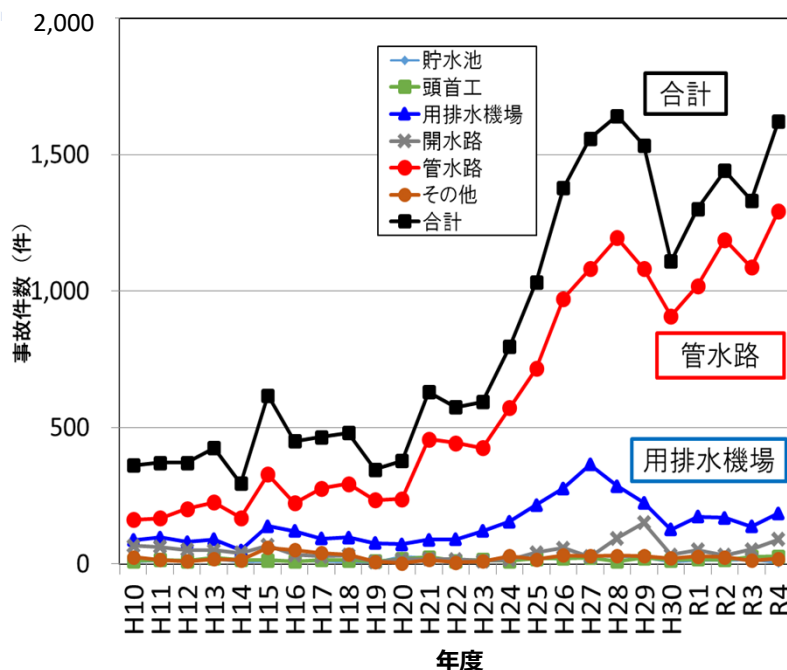
基幹的農業水利施設については、既に過半が標準耐用年数を超過している状況です。施設の老朽化が進行する中、近年、特に管水路（パイプライン）における破裂、漏水等の突発事故が多発しています。

基幹的農業水利施設における
標準耐用年数の超過状況



資料：農林水産省「農業基盤情報基礎調査」を基に作成（R5.3時点）
注： 1)「基幹的な農業水利施設」とは、受益面積が100ha以上の農業水利施設。
2)「標準耐用年数」とは、所得税法等の減価償却資産の償却期間を定めた財務省令を基に農林水産省が定めたものであり、主なものは以下のとおり。
貯水池：80年、取水堰（頭首工）：50年、水門：30年、機場：20年、水路：40年

農業水利施設の突発事故発生状況



資料：農林水産省作成（R4.3時点）
注： 「用排水機場」とは、ポンプによって河川又は水路の流水を河岸、又は堤防を横断して排水するために、河岸又は堤防の付近に設けられる施設であって、ポンプ場とその付属施設（吐出水槽、樋門等）の総称。

④ 中山間地域の主要指標

人口の約1割、総土地面積の約6割を占める中山間地域は、農業経営体数、農地面積、農業産出額では、いずれも全国の約4割を占めています。

	全国	中山間地域	割合
人口（万人）	12,615	1,336	10.6%
農業経営体数（千経営体）	1,076	459	42.7%
農地面積（千ha）	4,372	1,667	38.1%
農業産出額（億円）	89,557	35,856	40.0%
総土地面積（千ha）	37,798	24,124	63.8%

資料：農林水産省作成

注： 1)人口は、総務省「令和2年国勢調査」の数値。ただし、中山間地域については農林水産省が推計した数値
2)農業経営体数は、農林水産省「2020年農林業センサス」の数値
3)農地面積は、農林水産省「令和2年耕地及び作付面積統計」の数値。ただし、中山間地域については農林水産省が推計した数値
4)農業産出額は、農林水産省「令和2年生産農業所得統計」の数値。ただし、中山間地域については農林水産省が推計した数値
5)総土地面積は、農林水産省「2020年農林業センサス」の数値
6)農業地域類型区分は令和5(2023)年3月改訂のもの

関連ページリンク



土地改良長期計画（農林水産省ホームページ）

<https://www.maff.go.jp/j/nousin/sekkei/totikai/index.html>

令和 7 年 9 月に閣議決定された新たな土地改良長期計画の本文、概要、過去の長期計画などを公表しています。

農林水産省

農村振興局 設計課 計画調整室

〒100-8950

東京都千代田区霞が関1丁目2番1号

TEL：03-3502-8111（代表）
