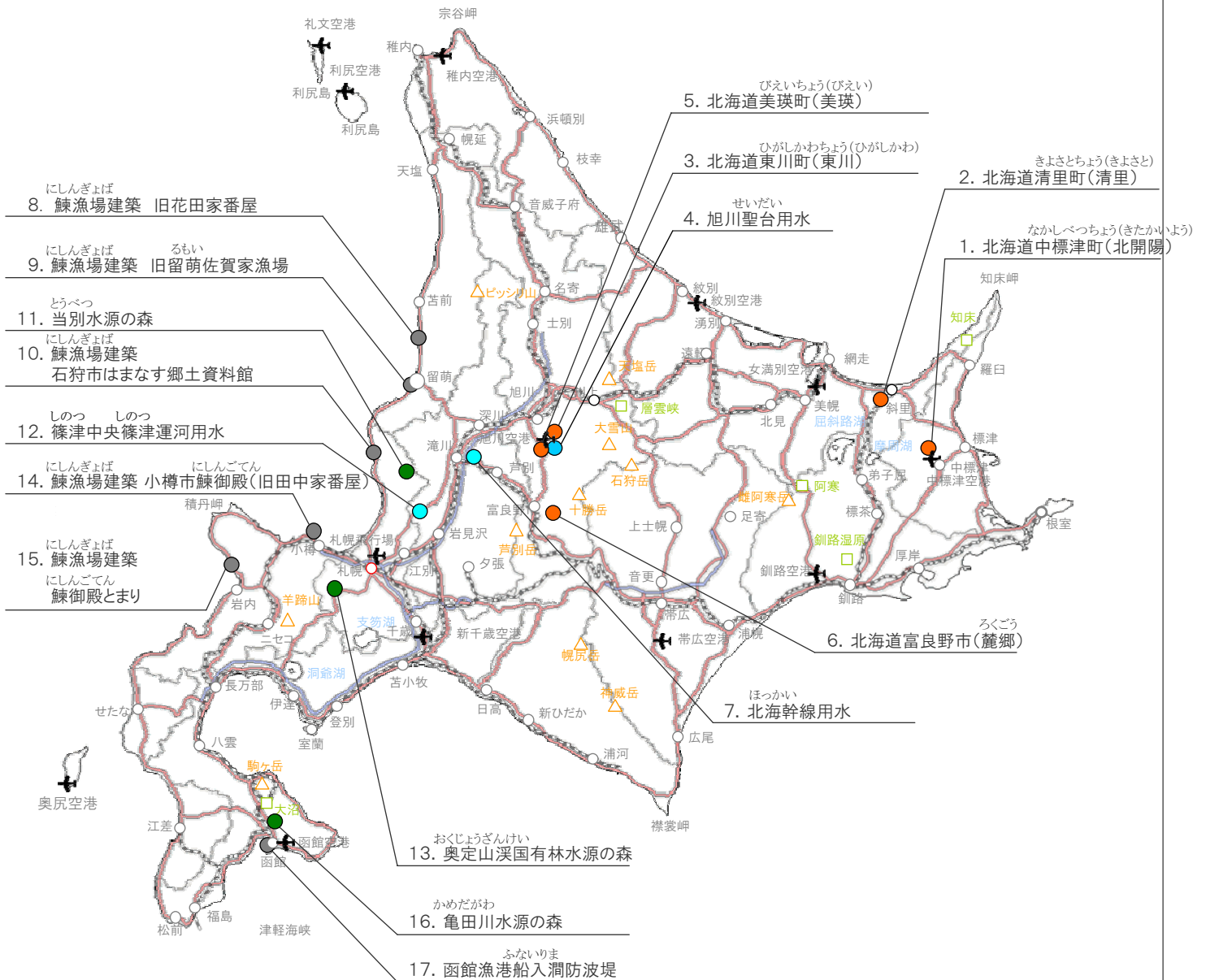


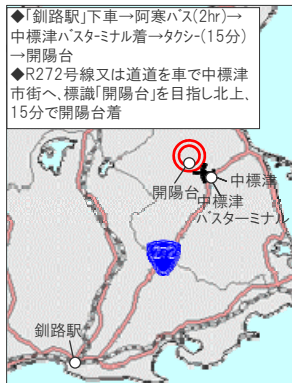
北海道



1. 北海道中標津町(北開陽) [北海道標津郡中標津町字開陽]



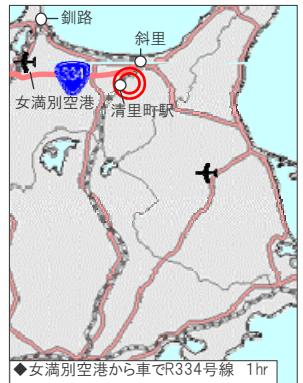
牧草の生育を守る耕地防風林が、広大な丘陵地帯に整然と配置された様は、まるで、格子模様の地上絵図のようです。



2. 北海道清里町(清里) [北海道斜里郡清里町]



整備された大規模畑作と防風樹林帯は、豊かな地域生態系を現出し、日本百名山の秀峰「斜里岳」をバックグラウンドに、美しい景観を形成しています。



3. 北海道東川町(東川) [北海道上川郡東川町]



大雪山国立公園の麓に位置し、あらゆる場所から大雪山が眺望できます。田植えが終わる頃には、芝桜が咲き誇り、甘い香りがあったり一面に広がります。



4. 旭川聖台用水 [北海道上川郡美瑛町宇ウバクベツ799番地]



聖台ダム放水路は、旭川市と富良野市とのほぼ中央、美瑛町宇莫別の丘陵地帯に位置し、地域住民の憩いの場として親しまれています。春には桜が咲き、多くの花見客で賑わいをみせます。



5. 北海道美瑛町(美瑛) [北海道上川郡美瑛町]



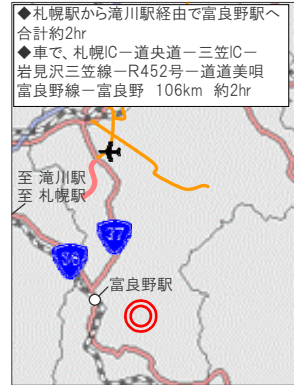
なだらかな波状丘陵地帯と、緑豊かな自然環境は「丘のまち」として、美しい景観を形成しています。風景写真家の第一人者「前田晋三」さんのギャラリー「拓真館」には、丘の魅力が沢山詰まっています。



6. 北海道富良野市(麓郷) [北海道富良野市(麓郷)]



北海道の中央に位置する富良野盆地、広大な丘陵地に農業者が丹誠込めて作付けする作物は、収穫時期を色彩豊かに表現し、美しい実りの景観を提供しています。



7. 北海幹線用水 [北海道赤平市、砂川市、奈井江町、美瑛市、三笠市、岩見沢市及び南幌町]



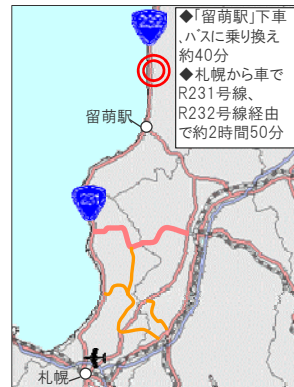
北海幹線用水路は、約26,000haの水田に水を供給し、石狩川中流部の原野を北海道有数の穀倉地帯に変貌させた本地域の農業になくてはならない大幹線用水路です。



8. 鯨漁場建築 旧花田家番屋 [北海道留萌郡小平町字鬼鹿広富35番地の2]



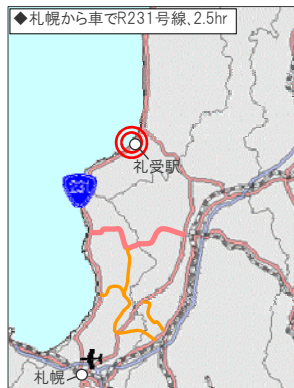
日本海の海岸線を眼下に突如として現れます。現存する鯨番屋では最大級とされ、鯨漁華やかなりし頃には200人にも及ぶ漁夫達でにぎわい、当時の鯨漁場の活気と喧騒(けんそう)を現代に伝えています。



9. 鯨漁場建築 旧留萌佐賀家漁場 [北海道留萌市礼受町]



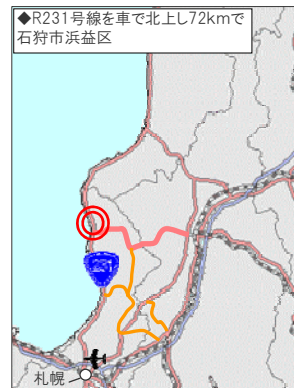
北海道の鯨漁は、江戸時代から栄えた主要産業、昭和32年に終焉したが、生鯨を一時貯蔵する廊下、船着き場、鯨粕を炊いたかまど跡等があり、当時の鯨漁場の栄華を偲ばせる原風景を良く残しています。



10. 鯨漁場建築 石狩市はまなす郷土資料館 [北海道石狩市浜益区浜益77-1]



石狩市浜益区に現存する鯨番屋3棟の中の一つ、はまなす郷土資料館として当時の漁具を始め先人達の智恵や技術を伝える数々の資料を展示し、鯨漁の賑わいを現代に伝えている歴史的建造物です。



11. 当別水源の森 [北海道石狩郡当別町字青山奥]



「森に集う・森に学ぶ・森と遊ぶ」をテーマに、日本一の規模を誇る森林レクリエーション空間「道民の森」が整備され、森の観察会、野鳥観察会、森探検隊など季節に応じた様々なイベントが行われています。



12. 篠津中央篠津運河用水 [北海道樺戸郡月形町より石狩郡新篠津村、当別町、江別市]



北海道の南西部にある石狩平野の北部に位置し、石狩川流域の広大な泥炭地帯です。7,000haを超える受益地に水を供給する、地域農業になくてはならない水路です。

