

# 使ってみませんか

## 地域の農業を見て・知って・活かすDB

～農林業センサスを中心とした総合データベース～



2020年農林業センサスデータを  
新規追加（10月4日提供開始）



### 活かすDBとは

活かすDBは、地域農業施策の企画や推進を後押しすることを目的として整備した農業集落データベースで、農林業センサス調査結果、他府省統計調査結果（国勢調査等）、行政情報（農業基盤情報、多面的機能支払等）などの各種データを全国約15万の農業集落単位に組み替えて編成したデータベースです。

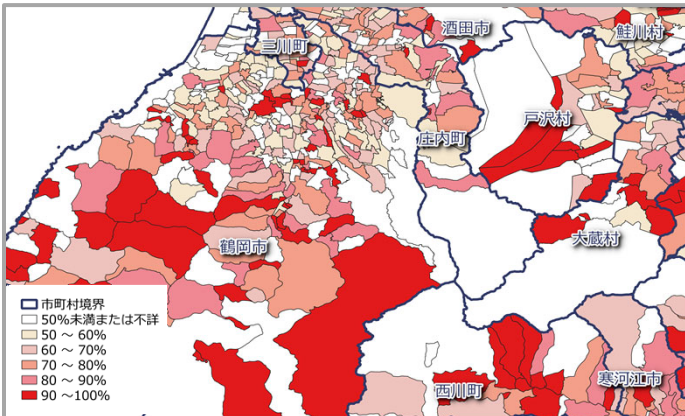
最新の農業集落コードに紐付けして地域に関する様々なデータを整備

農林業センサス	2005年以降の調査結果
他府省の統計調査	国勢調査、経済センサス等
行政情報データ	多面的機能支払、中山間地域等直接支払、農業基盤情報等

※ 独自の調査結果や行政情報を追加編集できます。

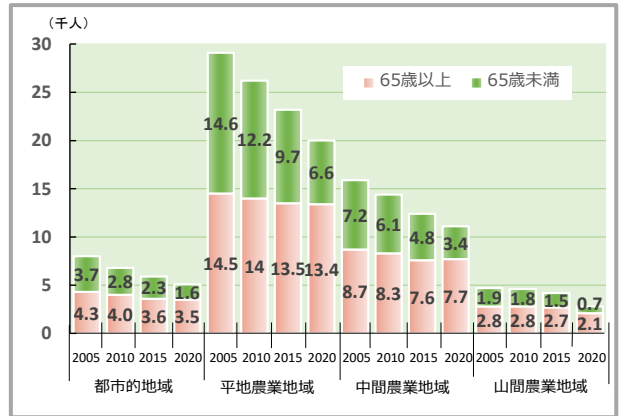
### 活かすDBでできること

65歳以上の基幹的農業従事者割合（令和2年）



※ 地図ソフトを利用して農業集落別の色分け地図を作成

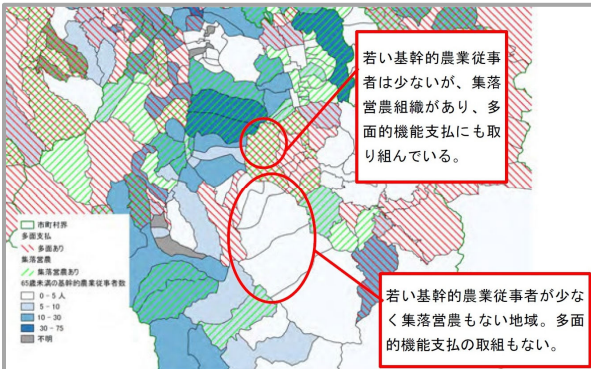
基幹的農業従事者数の推移



※ グラフソフトを利用して各種分析グラフを作成

### 活かすDBの高度利用（独自データの利用）

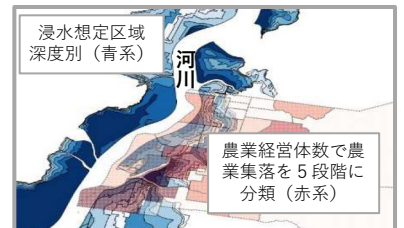
行政情報データ合成の事例



鳥獣害被害状況データ合成の事例



洪水浸水想定地域データ合成の事例



- ▲ ①多面的機能支払の取組
- ②集落営農の取組
- ③農林業センサス（65歳未満の基幹的農業従事者人数）

左記①～③のデータを重ね合わせることで、地域農業活性化に向けた施策推進を強化すべき農業集落を見える化することが可能

## 地域の農業を見て・知って・活かすDB 掲載データ一覧 (2020年農林業センサス調査結果)

区 分	表 名 称
農林業センサス	農林業経営体_調査客体
農林業センサス	農林業経営体_組織形態別経営体数
農林業センサス	農業経営体_組織形態別経営体数
農林業センサス	農業経営体_農産物販売金額規模別経営体数
農林業センサス	農業経営体_農産物販売金額1位の部門別経営体数
農林業センサス	農業経営体_農業経営組織別経営体数
農林業センサス	農業経営体_農業生産関連事業を行っている経営体の事業種類別経営体数
農林業センサス	農業経営体_経営耕地の状況
農林業センサス	農業経営体_経営耕地面積規模別経営体数
農林業センサス	農業経営体_経営耕地面積規模別面積
農林業センサス	農業経営体_借入耕地のある経営体数と借入耕地面積
農林業センサス	農業経営体_貸付耕地のある経営体数と貸付耕地面積
農林業センサス	農業経営体_世帯員、役員・構成員（経営主を含む）の状況
農林業センサス	農業経営体_常雇
農林業センサス	農業経営体_臨時雇
農林業センサス	農業経営体_販売目的で作付け（栽培）した作物の類別作付（栽培）経営体数
農林業センサス	農業経営体_販売目的で作付け（栽培）した作物の類別作付（栽培）面積
農林業センサス	農業経営体_家畜等を販売目的で飼養している経営体数と飼養頭羽数
農林業センサス	農業経営体_農作業を受託した経営体の事業部門別経営体数
農林業センサス	農業経営体_水稲作受託作業種類別経営体数と受託作業面積
農林業センサス	農業経営体_有機農業に取り組んでいる経営体の取組品目別作付（栽培）経営体数と作付（栽培）面積
農林業センサス	農業経営体_青色申告を行っている経営体数
農林業センサス	農業経営体_データを活用した農業を行っている経営体数
農林業センサス	農業経営体_5年以内の後継者の確保状況別経営体数
農林業センサス	個人経営体_主副業別経営体数
農林業センサス	個人経営体_年齢別の農業従事者数
農林業センサス	個人経営体_年齢別の基幹的農業従事者数
農林業センサス	個人経営体_平均年齢
農林業センサス	総農家等_総農家数等
農林業センサス	総農家等_経営耕地のある農家数と経営耕地面積（総農家、自給的農家）
農林業センサス	地域調査_DIDまでの所要時間
農林業センサス	地域調査_耕地面積
農林業センサス	法制上の地域指定

注1：農林業センサスデータは、2005年から2020年の調査結果が編集されている。

注2：農林業センサス結果以外に、国勢調査、経済センサス、将来推計人口、農業基盤情報基礎調査、国土数値情報、中山間地域等直接支払交付金、多面的機能支払交付金等も農業集落別に編集されている。